

Æ

Huldreveien 83

1388 Borgen • Asker kommune

EIE eiendomsmegling

E

Vi hjelper deg med å



Andreas Bock

EIENDOMSMEGLER

46 54 55 57

abo@eie.no

EIE Sandvika

finne ditt nye hjem

E



Mona Zomlot

MEDHJELPER

41 26 49 76

mzo@eie.no

EIE Sandvika

INNHOLD

Dette må du vite	7
Ditt nye hjem?	18
Informasjon & dokumenter	82
Kort om oss	251

Rett til fritt å velge megler

Valg av eiendomsmeglingsforetak skal være frivillig. Eiendomsmeglingsforetak kan ikke inngå oppdrag om eiendomsmegling dersom inngåelsen av oppdraget er satt som vilkår i avtale om annet enn eiendomsmegling, f.eks. tilbud om lån eller andre banktjenester, jf. Lov om eiendomsmegling § 6-3 (3).

DETTE MÅ
DU VITE

Nøkkelinformasjon

EIENDOM

+Huldreveien 83, 1388 Borgen, Etasje: 2

MATRIKSEL

Gnr. 6 Bnr. 730 Snr. 28 i Asker kommune

BOLIGTYPE

Leilighet

EIERFORM

Eierseksjon

AREALER

Totalt BRA 96 kvm består av:

- Bari (internt bruksareal): 94 kvm
- BRA-b (innglasset balkong):
- BRA-e (eksternt bruksareal): 2 kvm

I tillegg kommer TBA (terrasse-/balkongareal): 21 kvm

AREAL

Primærom: 94 kvm, Bruksareal: 96 kvm, BRA-i: 94 kvm , BRA-e: 2 kvm , TBA: 21 kvm

Vedlagte plantegninger er ikke målbare. Oppgitte arealer er hentet fra tilstandsrapport. Eventuelle betegnelser på rom er angitt ut fra faktisk bruk, uavhengig av hva som er godkjent hos bygningsmyndighetene.

ANTALL SOVEROM

2

BYGGEÅR

1969

TOMT

Festet tomt 1018 kvm

PRISANTYDNING

4 280 000

TILSTANDSRAPPORT

Takstmann: Daniel Buchhave Takstdato: 05.03.24

ANDEL FELLESGJELD/FELLESFORMUE

Andel fellesgjeld: kr. 141 000,- pr.

Andel fellesformue: kr. 20 658,- pr.

TOTALPRIS INKL. OMKOSTNINGER

kr 4 280 000,- (Prisantydning)

kr 141 000,- (Andel av fellesgjeld)

kr 4 421 000,- (Pris inkl. fellesgjeld)

Omkostninger:

kr 200,- (Pantattest kjøper)

kr 500,- (Tingl.gebyr pantedokument)

kr 500,- (Tingl.gebyr skjøte)

kr 110 520,- (Dokumentavgift (forutsatt salgssum inkl f.gjeld: 4 421 000,-))

kr 111 720,- (Omkostninger totalt ved prisantydning)

kr 4 532 720,- (Totalpris inkl omkostninger)

Valgfrie omkostninger:

kr 9 250,- (Boligkjøperpakke (valgfritt))

kr 4 541 970,- (Totalpris inkl omk og valgfrie omkostninger)

FELLESKOSTNAD

Kr. 6 262,- pr. mnd.

EIER

Asker kommune

Beskrivelse

BESKRIVELSE

Velkommen til Huldreveien 83 presentert av Andreas Bock v/EIE eiendomsmeidler

Pen og innbydende 3-roms selveier med gjennomgående god standard og planløsning. Boligen byr på en åpen løsning mellom stue og kjøkken. Balkongene gir mulighet for å nyte tiden utendørs, et ideelt sted for å slappe av. Leiligheten ligger sentralt til, med kort vei til både togstasjonen og naturområder. Nødvendige fasiliteter er også innenfor enkel rekkevidde, noe som gjør dette til et praktisk sted å bo. Bør sees!

Fremstående kvaliteter:

- Gjennomgående god standard
- Flott utsikt
- Moderne planløsning
- Gangavstand til Asker sentrum
- Flere oppgraderinger 2021-2024
- Garasje/p-plass
- 2 balkonger
- Kort vei til skoler/barnehager
- Godt med lagring/oppbevaringsmuligheter
- Flotte tur og rekreasjonsområder i nærheten
- Nære tog/buss
- Veldrevet sameie
- Flytt rett inn

Boligen går over 1 plan og har følgende romfordeling:

Entré/gang, bad, stue med åpen kjøkkenløsning, to soverom og rom benyttet som omkleddingsrom.

Boder og lagring m.m

Godt med lagring/oppbevaringsmuligheter. Leiligheten disponerer bod i 2 underetasje samt innvendig bod i leiligheten.

Velkommen til annonsert fellesvisning, eller visning etter avtale med Andreas Bock på abo@eie.no. Vi er også behjelpelige med verdifuldering av deres egen bolig om det er ønskelig eller behov før visning

PARKERING

Leie av garasje plass eller utendørs parkeringsplass gjennom grasjesamvirke.

Det er gjesteparkeringsplasser på feltet.

Parkering ellers etter gjeldende bestemmelser

Beliggenhet

BELIGGENHET

Beliggende i det veletablerte og ettertraktede Borgen-området i Asker, tilbyr denne leiligheten en unik kombinasjon av natur og byens bekvemmeligheter. Bare en kort spasertur unna finner du Asker sentrum med et bredt utvalg av butikker, kafeer som Kaffebrenneriet og Baker Hansen, og Trekanten senter med rundt 75 butikker. Området gir også tilgang til skoler for alle aldre, inkludert Hagaløkka og Rønningen barneskole, Borgen ungdomsskole, Asker og Bleiker videregående skole, og flere barnehager som Søndre Borgen barnehage.

Naturlig skjønnhet omgir boligen, med lysløyper, alpinanlegg, og Vardåsen skisenter i nærheten. Bondivann på nedsiden av boligen tilbyr en flott badestrand, og Risenga samlingssenter gir deg et mangfold av aktiviteter som svømmehall, tennisbane, skøytebane og spennende hockeykamper i Varner Arena.

Asker byr også på tilgang til sjøen med flotte kystområder som Spirabukta, Hvalstrand, og Holmenskjæret, samt båthavner som Leangbukta Båtforening. Offentlig transport er lett tilgjengelig med Asker togstasjon 10-15 minutters gange unna, som gir forbindelse til Oslo på 18 minutter. Alternativt er det en kort 4-minutters gange til Bondivann stasjon, og nærmeste bussholdeplass, Askeladdveien, gir hyppige avganger til Asker sentrum.

Denne leiligheten på Huldreveien 83 gir en sjelden mulighet til å leve i et område som harmonisk kombinerer landlige og urbane livsstiler. Med lett tilgang til både friluftaktiviteter og byens fasiliteter, vil du finne et hjem som passer for både store og små, aktive familier og de som ønsker å nyte livet i et fredelig, men sentralt beliggende nabolag.

BEBYGGELSE

Området består i hovedsak av blokkbebyggelse.

TOMT

Festet tomt, 1018 kvm

Selskapet fester tomt av Asker Tomteselskap AS. Festetiden er 94 år fra 01.01.71. Leie reguleres

minimum hvert 10. år. Festekontraktens § 13 ble erstattet med ny ordlyd 23.03.1987, Tinglyst 15.11.1972

Festetomt utgjør 12 672 kr av andel gjeld.

ADKOMST

Det vil bli skiltet med EIE visningsskilt på oppsatte fellesvisninger.

Se vedlagt kartskisse i annonsen. Ved å trykke på kartet får du enkelt tilgang til en spesifisert reiserute fra ønsket startsted til den aktuelle boligen.

Innhold

INNEHOLDER

Boligen inneholder følgende romfordeling:

Entré/gang, bad, stue med åpen kjøkkenløsning, to soverom og rom benyttet som omkleddingsrom.

Fra stuen er det adkomst til balkong på ca 10.5kvm og en balkong med adkomst fra hovedsoverommet på 10,5kvm.

Boligen har bod i 2 underetasje.

BYGGEMÅTE

Selveierleilighet i Askerlia Boligsameie beliggende på Borgen i Asker kommune. Sameiet består av 48 seksjoner og har felles tomteareal.

Fellesområde opparbeidet med blant annet asfalterte adkomst og stikkveier, plenarealer, busker, trær og sittebenker.

Boligbygg over 4 etasjer samt to underetasjer. Bygningen har støpt gulv mot grunn. Bærende vegger og skillende dekker i hovedsak av betong. Tilnærmet flat takkonstruksjon tekket med papp/membran (taket er ikke besiktiget). Leiligheten har entrédør med brannklasse B30 og lydklasse Rw43dB. Terrassedører og vinduer med karm/rammer av tre og to-lags glass. Ett vindu i stue fra 2020. Øvrige terrassedører og vinduer fra byggeår.

PRIMÆRROM

Primærrom: 94 kvm

BRUKSAREAL

Bruksareal: 96 kvm

BODER

Leiligheten disponerer en bod i 2.underetasje på 2 kvm.

Standard

STANDARD

Entré | Velkommen inn!

Entréen er romslig og fungerer som et fint knutepunkt i boligen, her er det god plass til å henge av seg i skyvedørgarderoben og ta imot gjester. Entréen er sammenkoblet gangen som fører til de videre rom, noe som gir en fin flyt i boligen.

Kjøkken | Matlaging i fokus

Lekker kjøkken fra 2014, har en åpen løsning mot stuen og er utstyrt med hvite, glatte høyglansfronter. En kjøkkenøy, tilføyd i 2021, presenterer en kontrast med sine matte sorte fronter. Det er også integrert mikrobølgeovn. Vifte over komfyr fra 2023. Overflater som benkeplater er laget av laminat, og kjøkkenet inkluderer en oppvaskkum som er nedsenket og utstyrt med et ett-greps armatur. Mellom benkeskapene og overskapene er det lagt fliser, mens belysning under overskapene gir godt lys og praktiske stikkontakter. Kjøkkenet er fullt integrert med hvitevarer, inkludert et kjøleskap med fryser, en komfyr, og en nedfelt induksjonstopp. Avløpsrørene er av plast, og for å øke sikkerheten er det installert en automatisk lekkasjestopper.

Stue | Et sosialt oppholdsrom

Åpen spisestue-stueløsning. Denne romslige stuen gir en perfekt blanding av komfort og estetikk, med store vindusflater som sørger for rikelig med naturlig lys. Fra stuen er det utgang til østvendt balkong på ca. 10,5 kvm hvor man kan nyte en kopp kaffe med morgensol.

Soverom | 2 gode rom

Soverommene er av god størrelse med plass til dobbeltseng, nattbord eller annet ønskelig møblement. Det er garderobeskap på begge soverom. Utgang fra hovedsoverom til en vestvendt balkong på ca. 10 kvm.

Baderom | God morgen!

Pent og romslig baderom fra 2014. Badet har flislagte gulv utstyrt med varmekabler og flislagte vegger som bidrar til en helhetlig estetikk. Himlingen er nedsenket med en malt overflate og utstyrt med downlights for moderne belysning. For oppbevaring er det installert et vegghengt servantskap med skuffer, toppet med en ovenpåliggende servant som har ett-greps armatur. Over servanten finner man et speil med innfelt belysning og en praktisk stikkontakt på veggen. Baderommet inneholder også et dusjkabinett og et vegghengt toalett med innebygd systerne. Det er opplegg for vaskemaskin. Fordelerstammer for rør-i-rør-systemet er plassert i en sjakt bak toalettet, og rommet er utstyrt med en avtrekksventil på vegg/sjakt for god ventilasjon.

Rom benyttet som omkleddingsrom | Meget praktisk

Rommet, som ikke er godkjent for permanent bruk, fungerer for øyeblikket som et omkleddingsrom med garderobeskap, men kan enkelt tilpasses andre formål ved behov. Her er det rikelig med skaplass.

Balkong | 2 solrike balkonger

Leiligheten har to solrike balkonger hvor du kan følge solen store deler av dagen.

Overflater:

Gulv: gulvflater belagt med tre-stavs parkett
Vegger og himlinger med malte slette flate

Oppgraderinger 2021-2024

Endret planløsning: Fjernet et soverom på stuesiden, og åpnet opp mellom stue og kjøkken. Oppgradert kjøkkenet med ny kjøkkenøy i 2021.

Bygget innvendig bod, og garderobeskap i gangen.

Alle innvendige flater ble malt i 2021.

Nye garderobeskap på hovedsoverom i 2021.

Badet er oppgradert med blant annet nytt speil i 2024, og ny termostat varmekabler i 2021.

Kommentarer til tilstandsgrad 2 TG 2 | INGEN TG 3

Våtrom- adkomst via gang: 4 punkter.

Kjøkken: 2 punkter.

Øvrige rom: 2 punkter.

Etasjeskiller: 1 punkt.

Tekniske anlegg: 2 punkter.

Elektriske anlegg: 1 punkt.

Dører og vinduer: 2 punkter.

Balkonger: 1 punkt.

For den utfyllende tekniske standard for øvrig, henvises det til vedlagte tilstandsrapport.

FERDIGATTEST / MIDLERTIDIG BRUKSTILLATELSE

Det foreligger ferdigattest datert 20.10.72 som omhandler bolikblokk

Nåværende eier har tatt bort vegger til tidligere soverom ved stue. Det opplyses om at kjøkken tidligere er flyttet fra nåværende soverom (mot bad). Baderommet var før delt opp i to separate rom som nå er slått sammen til et stort baderom. Deler av det som var TV rom/sone er gjort om til en innvendig.

Det gjøres oppmerksom på at omkledningsrommet ikke oppfyller dagens krav til varig opphold. Brukesendringene som er gjort er ikke omsøkt eller godkjent.

Ansvar for overnevnte tilfaller kjøper

Energi

ELEKTRISK ANLEGG

Det gjøres oppmerksom på at en tilstandsrapport kun inneholder en forenklet kontroll av det elektriske anlegget. Det fremgår av selgers egenerklæring/den bygningskyndiges tilstandsrapport at det mangler/ikke er fremlagt samsvarserklæring (er) for hele/deler av det elektriske anlegget. Sikringsskap med automatsikringer plassert i felles tavle i trappegang utenfor leiligheten.

Det er foretatt en forenklet vurdering av deler av det elektriske anlegget. Vurderingen omfatter ikke funksjonstesting, eller kontroll av skjult anlegg. Det legges vekt på at den bygnings sakkyndige ikke er elfagmann. Vurderingen er derfor begrenset til visuelle vurderinger og selgers informasjon. På generelt grunnlag anbefales det alltid å gjennomføre en utvidet el-kontroll.

Forenklet vurdering:

Er det synlig tegn til merker på plugg til varmtvannsbereder:

Ukjent. Ikke tilgjengelig for inspeksjon.

Er det synlig tegn på termiske skader: Nei.

Er det synlig tegn på utette kabelinnføringer i inntak og/eller sikringssskap: Nei.

Selgers opplysninger:

Når ble det elektriske anlegget installert, eller siste gang totalt rehabilitert: Ukjent.

Foreligger det eltilsynrapport fra de siste fem år: Nei.

Forekommer det at sikringer løses ut: Nei.

Har det vært brann, branntilløp eller varmgang i anlegget: Nei.

Finnes det kursfortegnelse, og er antallet sikringer i samsvar

med denne: Kurs nr. 7 er ikke merket på kursoversikt.

Har det vært utført egeninnsats eller ufaglært arbeid på det

elektriske anlegget: Nei.

Fungerer hvitevarer som følger boligen: Hakk i platetopp, men

fungerer

OPPVARMING

Oppvarming med elektrisitet

ENERGIMERKING

Energiattest med energimerke Oppvarmingskarakter Rød -

Energikarakter E

Økonomi/drift

KOMMUNALE AVGIFTER

Det gjøres oppmerksom på at det kan forekomme variasjoner i avgiftene som følge av forbruk og eventuelle endringer i gebyrer/avgifter.

EIENDOMSSKATT

Det foreligger ikke eiendomsskatt i Asker kommune per dags dato.

FORDELING FELLESKOSTNADER

Fellesutgifter: kr 6 262,- pr.mnd.

Totale fellesutgifter inkluderer blant annet : Felleskostnader, avdrag lån, renter lån, TV og bredbånd.

Totale felleskostnader pr. d.d. kr 6.262,- pr. md.

Herav:

Felleskostnader 4.403,-

Lån avdrag 649,-

Lån renter 805,-

TV/bredbånd 405,-"

Når man er en del av ett sameie må man påperegne en økning i felleskostnader.

FASTE LØPENDE KOSTNADER

I tillegg til løpende felleskostnader, tilkommer kostnader for

forbruk av strøm, innboforsikring etc.

Kjøper må selv tegne innboforsikringer.

Øvrige kostnader som forsikring, strøm, parabol/kabel-tv,

internett, alarm osv. vil variere avhengig av antall

familiemedlemmer i husstanden, ønsket innetemperatur, egne

fordelsavtaler, kanalvalg, hastighet på bredbånd etc.

SPESIFIKASJON AV FELLESGJELD

Lånenr.:OBOS01-98207752738

Type: A

Restgjeld: 4.218.387

Restløpetid:9 år og 9 mnd.

Rente: Flyt

Rente(14.03.24) 7,14%

Lånenr.: OBOS02-98208117343

Type: A

Restgjeld: 2.081.255

Restløpetid: 29 år 3 md.

Rente: Flyt

Rente(14.03.24) 7,14%

Overnevnte informasjon er hentet fra forretningsfører.

ÅRSREGNSKAP

Arbeidskapitalen pr. 31.12.2022 var kr 669 735.

FORSIKRING MED POLISENUMMER

Gjensidige Polisenummer: 81411502

FORMUESVERDI

Formuesverdi for inntektsåret 2022: Som primærbolig Kr. 1 231 919,- Som sekundærbolig Kr. 4 681 292,-

SAMEIE

Sameie: Askerlia Boligsameie 9, Orgnr: 990265216

Sameiet består av 48 seksjoner

Styrets arbeid/fremtidig arbeid

Det foregår vedlikeholdsarbeid på vann og avløp i 2023 og 2024. Sameiet har fått innvilget lån i OBOSbanken på kr 5 700 000 i en låneperiode på 30 år. Låneopptaket tas opp i forbindelse med rørfornyng. I 2022 er det planlagt utbetalt kr 2,1 millioner av de til sammen 5,7 millioner kronene. Det er ventet større vedlikeholdsarbeid tilknyttet balkongene i løpet av de nærmeste årene. Ta kontakt med styret for mer informasjon.

Vedlikehold / innkjøp 2022

Vann og avløp

• Fjernet igjengrodde deler i vannledningen ved sameiene 5 og 10.

• Montert reduksjonsventil og filter ved vanninntaket i blokken.

• Montert stakehatter på hovedledningen (avløp) under de

blokkene det ikke fantes.

- Tettet 5 kloaklekkasjer på hovedledningen.
- Sjekket hele hovedledningen (avløp) med kamera, og det viser seg at den ligger i flere svanker (nedbøying som skaper motfall slik at slam kan tette avløpsledningen helt eller delvis).
- Kartlagt hva som må gjøres med vann og hovedledningen. Vi har ikke vedlikeholdsspylt avløpsrørene i blokken, i tilfelle rørene måtte belegges med plast.
- Vi utsatte jobben med rens av ventilene, da noen kostnader ble større enn budsjettet.

Tak

- Kontroll av røykventilasjonsanleggene som ble montert i 2021, anlegget i forskriftsmessig stand.
- Skiftet viftemotor mellom 85 og 87

Planlagt vesentlig vedlikehold i 2023

Vann og avløpsledning - Ute:

- Hovedledningen (avløpsledningen fra sameiene 5-10) ligger i kulvert sammen med vannledningen og el kabler. Når det ble lagt for vel 50 år siden, ble rørene støttet opp med trestykker, noe som var vanlig på den tiden. Dette trevirket har råtnet, og derfor ligger hovedledningen i svanker og vannledningen er usikret. Hovedledningen for avløp ligger i kulvert, under vannledningen, og noen steder under el kabel. Vannledningen kan ikke røres før det er etablert en midlertidig vannledning og vanntrykket er fjernet.
- Kulvertene mellom blokkene må avdekkes, og etter det er lagt midlertidig vannledning kan den gamle vannledningen fjernes.
 - El kabler flyttes.
 - Hovedledningen (avløp) rettes opp, og festes.
 - Det etableres en pumpe kum mellom hver blokk.
 - Deretter rengjøres hovedledningen før det legges innvendig plaststrømpe i hele rørets lengde.
 - Vannledningen legges ned i kulverten, å festes.
 - Erstatte dårlige betong lokk på kulverten med nye lokk, og kulverten lukkes.
 - Det vil bli montert stoppekraner på begge sider av vanninntakene til den enkelte blokk, slik at en ikke må stenge vannet for alle blokkene ved vedlikehold i en blokk.

Vann og avløpsledningen eies i fellesskap av sameiene 5 - 10. 7 Askerlia Boligsameie 9

Avløp i blokka:

- Når hovedledningen rehabiliteres må vi som et minimum rengjøre avløpsrørene samt belegge disse med plast fra stakeluken i U2 leilighetene, inkl. rør fra kjøkken,

toalett og sluk på badet. Dette for at skjøten mot hovedledningen skal bli tett.

Styret velger å gjøre denne jobben i alle etasjene.

Plastbelegging av rørene innvendig gir en holdbarhet på minimum 50 år.

Tak:

- Montere ny metalltopp på avfallsjakten. I dag er det stein og en murkrone som begynner å forvitte.
- Montere nye hatter for kloakkutluftningen.
- Kontrollerer lufteventil fra bad til tak.

Kjeller

- Skifte av kjellerdør mot syd, det skal monteres isolert dør

Kommende 5-års periode

Balkonger og yttervegger i leilighetene

- Sameiene 9 , 10, 11 og 12 har sammen bedt om tilbud på rehabilitering av balkongene. Det er 5 leverandører som er forespurt om pris. I hovedsak er det bedt om pris på to alternative reparasjonsmetoder. Reparasjonsmetodene vil ha ulike priser, mens det vil bli stor differanse på fremtidig vedlikeholdskostnad. Frist for å levere tilbud, er i mars mnd. Effekten av det katodiske systemet i blokka er også en avgjørende faktor som undersøkes.
- Vi har også bedt om pris på tetting rundt ytterveggen i leilighetene. Inkludert utskifting av eksisterende isolasjonen med opsjon på tilleggsisolasjon. Det er også bedt om pris på utskifting av eldre dører og vinduer.
- Implementering av nedgravde søppelløsninger i henhold til kommende kommunale krav - samarbeid med blokk 8. Nedgravde søppelløsninger har flere fordeler, som bedre estetikk, økt kapasitet, redusert lukt og redusert risiko for skadedyr. Begge ovennevnte prosjekter ledes av ABBLs avdeling Prosjektering og Rehabilitering.
- Vurdering av utskifting av takrenner

FORRETNINGSFØRER

OBOS Eiendomsforvaltning AS

STYREGODKJENNING

Det er ikke krav til styregodkjenning av ny eier.

Diverse

TEKNISKE INSTALLASJONER

TV-tuner følger ikke med objektet, da det følger abonnementet til eier.

DYREHOLD

Det er ikke tillatt å holde dyr.

Bruker av seksjonen kan allikevel holde dyr dersom gode

grunner taler for det, og bruker samtykker i sameiets regler for dyrehold.

Dyreholdet skal ikke være til ulempe for de øvrige brukere av eiendommen. Bruker plikter å informere styret ved å fylle ut og sende inn skjema som ligger under fane «NYTTIG INFO» på hjemmeside www.askerlia9.no.

DIVERSE

- Terrassedører og vinduer med karmen/rammer av tre og to-lags glass. Ett vindu i stue fra 2020
- Varmtvannsbereder plassert på bad. - Balkongene har støpte dekker og rekkverk av betong. Rekkverkshøyder er målt fra 90 - 92 cm. Utebelysning på balkong ved soverom.
- Utgang fra stue til østvendt balkong på ca. 10,5 m².
- Utgang fra soverom til vestvendt balkong på ca. 10,5 m - Leiligheten har ventilasjon med naturlig tilluft via tilluftsentiler i vinduer og yttervegg kombinert med mekanisk avtrekk via felles avtrekkskanal på bad
- Himlingshøyde ca. 2,37 m målt i øvrige rom.

Elektrisk anlegg

Samsvarserklæring signert og datert er fremvist for følgende arbeider:

Bytte lysspeil på bad, datert 04.03.2024.

Byttet belysning på kjøkken stue og gang, fikset vk bad og stikk stue, datert 03.08.2021.

ANNET

Medfølger:

Integrerte hvitevarer på kjøkken
Alle taklamper

Medfølger ikke:

Vaskemaskin

RADONMÅLING

Fra og med 1. januar 2014 må alle som leier ut bolig ha gjennomført radonmåling av boligen og kunne fremvise dokumentasjon på at radonnivåene er forsvarlig. Kravet gjelder alle typer utleieboliger, både de som leies ut av det offentlige, virksomheter og private, inkludert leiligheter og hybler i tilknytning til egen bolig. Også institusjoner o.l. omfattes dersom beboerne betaler leie.

Offentlige forhold

FORPLIKTELSER, RETTIGHETER OG SERVICUTTER

Kommunen har lovbestemt første prioritets pant (legalpant) i eiendommen for eventuelle ubetalte kommunale skatte- og avgiftskrav. De andre sameierne/sameiet har panterrett i seksjonen for felleskostnader samt andre krav som følge av sameieforholdet. Pantekravet kan ikke overstige et beløp som for den enkelte bruksenhet overstiger 2 ganger folketrygdens grunnbeløp på det tidspunkt tvangsdekning besluttet gjennomført, jf. lov om eierseksjoner § 31 første ledd. Eiendommens servitutter følger av dens grunnboksblad. For servitutter eldre enn fradelingsdato og eventuelle

arealoppføringer som kan ha betydning for denne matrikkelenhet henvises det til hovedbruket / avgivereieendommen. For festenummer gjelder henvisningen servitutter eldre enn festekontrakten. Ta kontakt med megler for mer informasjon.

Kjøper er gjort kjent med at ingen kan kjøpe eller på annen måte erverve flere enn 2 boligseksjoner i samme eierseksjonssameie, jf. lov om eierseksjoner § 23, første ledd

FESTEAVTALE

Areal: 1 018 kvm, Eierform: Festet tomt, Festeavgift: 12672

UTLEIE

Seksjonseieren disponerer fritt over egen seksjon med de begrensningene som følger av sameieforholdet og eierseksjonsloven, jf. eierseksjonsloven § 24. Seksjonseieren kan fritt selge, pantsette og leie ut sin egen seksjon. Utleie skal meldes styret.

Korttidsutleie av hele boligseksjonen i mer enn 90 døgn årlig er ikke tillatt. Med korttidsutleie menes utleie i inntil 30 døgn sammenhengende. Grensen på 90 døgn kan fravikes i vedtektene og kan i så fall settes til mellom 60 og 120 døgn. Slik beslutning krever et flertall på minst to tredjedeler av de avgitte stemmene på årsmøtet.

(Hvis det er tilfellet): Det er i vedtektene fastsatt at styret skal godkjenne ny seksjonseier eller leietaker av en seksjon. Styret kan kun nekte godkjenning dersom det foreligger saklig grunn, jf. eierseksjonsloven § 24, tredje ledd.

Seksjonseiernes rettslige disposisjonsrett over seksjonene kan begrenses i vedtektene dersom de som berøres, samtykker i begrensningen. Slike begrensninger kan også fastsettes i avtaler mellom seksjonseiere eller i avtaler mellom seksjonseiere og tredjepersoner.

VEI/VANN/KLOAKK

Eiendommen har adkomst via privat vei med felles vedlikeholdsansvar.

Eiendommen er tilknyttet kommunalt ledningsnett via private stikkledninger.

REGULERING

Eiendommen er regulert til blokkbebyggelse i reguleringsplan.

Kjøpsvilkår

OVERTAGELSE

Overtagelse etter avtale med selger.

PRISANTYDNING, OMKOSTNINGER OG EVT. FELLESGJELD

kr 4 280 000,- (Prisantydning)

kr 141 000,- (Andel av fellesgjeld)

kr 4 421 000,- (Pris inkl. fellesgjeld)

Omkostninger:

kr 200,- (Pantattest kjøper)

kr 500,- (Tingl.gebyr pantedokument)
kr 500,- (Tingl.gebyr skjøte)
kr 110 520,- (Dokumentavgift (forutsatt salgssum inkl f.gjeld: 4
421 000,-))

kr 111 720,- (Omkostninger totalt ved prisantydning)

kr 4 532 720,- (Totalpris inkl omkostninger)

Valgfrie omkostninger:

kr 9 250,- (Boligkjøperpakke (valgfritt))

kr 4 541 970,- (Totalpris inkl omk og valgfrie omkostninger)

BOLIGSELGERFORSIKRING

Selger har tegnet boligselgerforsikring som dekker selgers ansvar etter avhendingsloven begrenset oppad til kr. 12.000.000,-. Egenerklærings skjema er vedlagt salgsoppgave.

BETALINGSBETINGELSER

Fullstendig kjøpesum samt omkostninger skal være disponibelt på meglers klientkonto innen dato for overtagelse. Kjøpesummen skal innbetales fra norsk finansinstitusjon og/eller kjøpers konto i norsk finansinstitusjon. Eventuell egenkapital skal innbetales i én samlet betaling fra kjøpers egen konto i norsk finansinstitusjon.

VEDERLAGET

Følgende er avtalt om meglers vederlag:

Provisjon: 1%

Tilrettelegging: 15.500 kr

Markedspakke : 14.900 kr

Informasjonspakke bolig: 14.966 kr

Visning pr. gang: 3750 kr

Dersom handelen ikke kommer i stand eller at oppdraget sies opp har megleren krav på dekning for påløpte timer, påløpte visninger, grunn og markedspakke samt utlegg.

OPPDRAGSNUMMER

36-24-0051

Kjøpsinformasjon

BUDGIVNING

Eiendomsmegler skal legge til rette for en forsvarlig avvikling av budrunden. Vi gjør oppmerksom på at det i forbrukerforhold ikke kan inngis bud med kortere akseptfrist enn kl. 12.00 første

virkedag etter siste annonserte visning. Eiendomsmegler kan ikke formidle bud med kortere akseptfrist enn dette. Hos EIE stiller vi strengere krav til frister ved budgivning enn det som følger av Forbrukerinformasjon om budgivning punkt 4, vedlagt i salgsoppgaven. Bud skal ikke ha en akseptfrist på mindre enn 30 minutter fra budet inngis. Bud med kortere akseptfrist enn 30 minutter kan bli avvist.

Eiendomsmegler har ikke ansvar for forsinkelser som skyldes tekniske feil. Akseptfristen er absolutt, det vil si at selger må akseptere budet og kjøper meddeles aksepten innen utløpet av akseptfristen. Dersom du utsetter inngivelse av bud til tett opp mot akseptfristen på et annet bud er det en reell fare for at eiendommen kan bli solgt før ditt bud kommer frem til megler og/eller megler rekker å bringe budet videre til selger. Husk alltid å ringe megler etter at du har sendt et bud eller budforhøyelse, for å forsikre deg om at budet er mottatt og kan formidles til selger. For øvrig vises det til vedlagte forbrukerinformasjon om budgivning.

Alle bud og budforhøyelser skal være skriftlig. I tillegg må legitimasjon være fremlagt, og budet skal signeres av budgiver. Eiendomsmegler kan ikke formidle bud før disse kravene er oppfylt. Vi oppfordrer til å inngi bud elektronisk, ved å trykke på "Gå til budgivning" på eiendommens hjemmeside på eie.no eller ved å trykke på knappen "Gi bud" i finn-annonsen. Ved å benytte denne tjenesten vil vilkårene om legitimasjon og signatur fra budgiver være oppfylt. Som kjøper og selger hos EIE vil du få tilsendt budjournalen etter at handel er inngått. Dette innebærer at alle bud vil bli gjort kjent for partene i den endelige kjøpsavtalen. Øvrige budgivere kan be om å få en kopi av budjournalen i anonymisert form. Det er viktig at du gjør deg kjent med all informasjon om boligen, og at du har spurt om det du eventuelt lurer på, før du legger inn et bud.

BOLIGKJØPERPAKKE OG BOLIGKJØPERFORSIKRING

EIE har sammen med vår samarbeidspartner lansert et gunstig forsikringskonsept for deg som kjøper bolig gjennom EIE.

Kjøpere (ikke juridiske personer) har anledning til å tegne Boligkjøperpakken. Denne kan inkludere bl.a. husforsikring, innboforsikring, dobbel rentedekning, flytteforsikring og boligkjøperforsikring som gir deg juridisk bistand dersom du ønsker å reklamere på boligkjøpet. Kjøpere (ikke juridiske personer) kan også velge å kun tegne boligkjøperforsikring.

Boligkjøperpakken/boligkjøperforsikring må tegnes senest i forbindelse med kontraktsmøtet.

Produktark for boligkjøperpakken og boligkjøperforsikring ligger vedlagt i salgsoppgaven. Ta kontakt med megler for ytterligere informasjon.

LOVANVENDELSE

Generelle bestemmelser Salgsoppgaven er basert på de opplysningene selger har gitt til megler, den bygningssakkyndiges tilstandsrapport, samt opplysninger innhentet fra kommunen, Kartverket og andre tilgjengelige kilder. Det er viktig at kjøper

setter seg grundig inn i alle salgsdokumentene, herunder salgsoppgave, tilstandsrapport og selgers egenerklæring. Kjøper anses kjent med forhold som er tydelig beskrevet i salgsdokumentene, og slike forhold kan ikke påberopes som mangler. Dette gjelder uavhengig av om kjøper har lest dokumentene. Alle interessenter oppfordres til å undersøke eiendommen nøye, gjerne sammen med fagkyndig før bud inngis. Kjøper som velger å kjøpe usett kan ikke gjøre gjeldende som mangel noe han burde blitt kjent med ved undersøkelsen. Dersom det er behov for avklaringer, anbefaler vi at interessenter rådfører seg med eiendomsmegler eller egne rådgivere før det legges inn bud.

En bolig som har blitt brukt i en viss tid, har vanligvis blitt utsatt for slitasje og skader kan ha oppstått. Slik bruksslitasje må kjøper regne med, og det kan avdekkes enkelte forhold etter overtakelse som nødvendiggjør utbedringer. Normal slitasje og skader som nødvendiggjør utbedring, er innenfor hva kjøper må forvente og vil ikke utgjøre en mangel. Kjøper og selgers rettigheter og plikter reguleres av avtalen mellom partene, samt informasjonen som har vært tilgjengelig for kjøperen i forbindelse med handelen. Avtalen utfylles av avhendingsloven, og det gjelder ulike avtalevilkår avhengig av om kjøper er forbrukerkjøper eller ikke. Dette er nærmere beskrevet nedenfor.

På grunn av ulike avtalevilkår kan selger vurdere bud fra en som ikke er forbruker, ulikt fra en forbrukers bud. Dersom kjøper ikke er forbruker, er selger sitt mulige mangelsansvar begrenset fordi eiendommen selges "som den er". Selger kan ikke ta «som den er» forbehold ovenfor en forbrukerkjøper. Selv et lavere bud fra en som ikke er forbruker kan foretrekkes fordi begrensningen i mulig mangelsansvar kan ha egenverdi for selger. Selger står fritt til å forkaste eller akseptere ethvert bud, og er for eksempel ikke forpliktet til å akseptere høyeste bud. Budgiver skal i budskjemaet avgi egenerklæring om budgiver er forbruker eller næringsdrivende/person som hovedsakelig handler som ledd i næringsvirksomhet.

Forbrukerkjøp - definisjon: Med forbrukerkjøp menes kjøp av eiendom når kjøperen er en fysisk person som ikke hovedsakelig handler som ledd i næringsvirksomhet. **Forbruker - avtalevilkår:** Eiendommen har en mangel dersom den ikke er i samsvar med kravene som følger av avtalen, eller det foreligger brudd på bestemmelsene i avhendingsloven §§ 3-2 til 3-8. Hvis eiendommen ikke er i samsvar med det kjøperen må kunne forvente ut ifra alder, type og synlig tilstand, kan det være grunnlag for mangelskrav. Det samme gjelder hvis det er holdt tilbake eller gitt uriktige opplysninger om eiendommen. Dette gjelder likevel bare dersom man kan gå ut ifra at det virket inn på avtalen at opplysningen ikke ble gitt eller at feil uriktige opplysninger ikke blir rettet i tide på en tydelig måte. Boligen kan ha en mangel etter avhendingsloven § 3-3 dersom det er avvik mellom opplyst og faktisk innvendig areal, forutsatt at avviket er på 2% eller mer og minimum 1 kvm.

Ved beregning av et eventuelt prisavslag eller erstatning må kjøper selv dekke tap/kostnader opptil et beløp på kr. 10 000 (egenandel).

Ikke-forbruker (næringsdrivende) - definisjon: Hvis kjøper er en juridisk person, eller en fysisk person som hovedsakelig handler som ledd i næringsvirksomhet, vil kjøpet ikke anses som et forbrukerkjøp. **Ikke-forbruker - avtalevilkår:** Eiendommen har en mangel dersom den ikke er i samsvar med kravene som følger av avtalen. Eiendommen selges «som den er», og selgers ansvar utover det konkret avtalte er da begrenset etter avhendingsloven § 3-9, første ledd andre setning. Avhendingsloven § 3-3 andre ledd fravikes, og hvorvidt boligens arealsvikt utgjør en mangel vurderes etter avhendingsloven § 3-8. Informasjon om kjøpers undersøkelsesplikt, herunder oppfordringen om å undersøke eiendommen nøye, gjelder også for kjøpere som ikke anses som forbrukere.

HVITVASKING

Eiendomsmegler er underlagt lov om hvitvasking og tilhørende forskrift. Hvitvaskingsloven pålegger megler å gjennomføre kundetiltak av både selger og kjøper. Dersom kjøper ikke bidrar til at megler får gjennomført kundetiltak, og dette medfører at transaksjonen ikke kan gjennomføres eller blir forsinket misligholder kjøper avtalen. Dette vil kunne gi selger rettigheter etter avhendingsloven, herunder rett til å heve kjøpet og gjennomføre deknings salg for kjøpers regning dersom misligholdet er vesentlig. I tilfeller der det er selger som ikke bidrar til at megler får gjennomført løpende kundetiltak underveis i oppdraget må megler stanse gjennomføringen av transaksjonen. Selger vil i så fall ha misligholdt sine forpliktelser, og kjøper vil kunne ha krav mot selger etter avhendingslovens bestemmelser om mislighold og forsinkelse.

Dersom kundetiltak ikke lar seg gjennomføre vil EIE eiendomsmegling ikke kunne bistå med handelen eller foreta oppgjør.

PERSONVERN

Som interessent, budgiver og kjøper vil dine personopplysninger bli registrert og lagret. Som eiendomsmeglingsforetak har vi plikt til å oppbevare kontrakter og dokumenter i minst 10 år, jf. eiendomsmeglingsforskriften § 3-7 (3). Dette innebærer at mulighetene for å få slettet personopplysninger er begrenset. Du kan lese om vår behandling av personopplysninger i vår personvernerklæring på <https://eie.no/eiendom/personvernerklæring>

Megler

AVDELING

Sandvika Eiendomsmegling AS.
EIE Sandvika
Org. nr: 997288998
Kinoveien 9 A
1337 Sandvika
Tlf: 67 55 08 00

ANSVARLIG MEGLER

Eiendomsmegler | Partner Andreas Bock

SAKSBEHANDLERE

Andreas Bock

EIE Sandvika

Eiendomsmegler | Partner

Mob: 46 54 55 57 / E-post: abo@eie.no

Mona Zomlot

Medhjelper

Mob: 41 26 49 76

[/ E-post: mzo@eie.no

Ξ

Premium rådgivning

EIE eiendomsmegling

DITT NYE HJEM?











VELKOMMI

EN HJEM

Huldreveien 83, 1388 BORGEN

2.etasje



Ordernr. 15052274

 **Anticimex**

Planskissen er ikke i målestokk.

Oppgitte mål er innvendig og kan ikke betraktes som eksakte. Det tas ikke ansvar for evt. feil. Planskisse er utarbeidet av Anticimex. Alle rettigheter ved bruk av planskisse tilhører Anticimex.



EIE har Norges mest fornøyde boligkunder*

Eiendomsmeglere forvalter det mest dyrebare kundene våre eier, og vi verdsetter derfor tilliten fra våre kunder høyt.

Hver dag står vi på for å gi dere Premium rådgivning, og trygghet og forutsigbarhet gjennom hele boligprosessen. For tredje gang har EIE bevist at disse verdiene gir de mest fornøyde boligkundene i landet*. Vi takker ydmykt for tilliten.



*EIE ble bransjevinner i Norsk Kundebarometer 2023, 2021 og 2020. Og 2. plass i 2022. Et forskningsprosjekt ved Handelshøyskolen BI. www.kundebarometer.no





































EIE er bransjevinner i Norsk Bærekraftbarometer 2023*

EIE har et uttalt mål å være en attraktiv, inkluderende og trygg arbeidsplass. Vi har troen på at mangfold ikke bare sikrer god balanse, men også driver innovasjon og vekst.

Vi er takknemlig for at våre kunder deler vårt fokus på bærekraft, innovasjon, inkludering og mangfold.



*EIE ble bransjevinner i Norsk Bærekraftbarometer 2023, 2022 og 2020.
Et forskningsprosjekt ved Handelshøyskolen BI. www.barekraftbarometer.com













Premium rådgivning lønner seg

Vi skreddersyr råd og løsninger for hver enkelt kunde, og legger ned et meglerhåndverk som våre kunder fortjener.

Boligen din er verdifull. Opplevelsen av å bruke EIE skal også være det. Vi kaller det Premium rådgivning



































E

Boligen din er *verdifull*,
opplevelsen av å bruke
EIE skal også være det.
Derfor kaller vi det
Premium rådgivning

EIE eiendomsmegling









**Både mennesker og boliger er forskjellige,
men en vellykket prosess har alltid én viktig
ingrediens: Tid til å gjøre det ordentlig**

EIE – Premium rådgivning

EIE eiendomsmegling

UTEOM

RÅDE













INFORMASJON & DOKUMENTER





Kartverket

EIE SANDVIKA
KINOVEIEN 9A
1337 SANDVIKA

Bestiller: drift@websystemer.as
Deres referanse: 36-24-0051 (Andreas Bock)
Vår referanse: 3494291/24126616
Bestilling: C3 2024-05-29 (3) 114

Dato
29.05.2024

Kopi av dokument fra vårt arkiv

Dere har bedt om en bekreftet kopi av følgende dokument fra arkivet:

Dok.nr.:	Embete:	Registrert:	Rettsstiftelse:
10941	100	6.4.1988	HJEMMEL TIL EIENDOMSRETT HJEMMEL TIL FESTE PANTSETTELSESERKLÆRING

Dokumentet er registrert på blant annet følgende eiendom:

Knr.	Gnr.	Bnr.	Fnr.	Snr.
3203 ASKER	6	730	0	0

Dokumentet følger vedlagt.

Dokumentet følger ikke vedlagt. Vi kan ikke finne det i vårt arkiv.

Det finnes mye nyttig informasjon på våre nettsider www.tinglysing.no. På <https://seeiendom.kartverket.no> er det mulig å se hva som er tinglyst i grunnboken. Ta også gjerne kontakt med vårt kundesenter på telefon 32 11 80 00. Kundesenteret er åpent alle hverdager fra klokken 09.00 til 15.00.

Med hilsen
Statens kartverk Tinglysing

■ www.kartverket.no

Statens kartverk Tinglysing, Tinglysing - fast eiendom
Besøksadresse: Kartverksveien 21 Hønefoss, Postadresse: Postboks 600 Sentrum, 3507 Hønefoss
Telefon: 32 11 80 00 Telefax: 32 11 88 01
E-post: tinglysing@kartverket.no Organisasjonsnummer: 971 040 238

Tinglysingsstempel

DAGBOKFØRTBegjæring om oppdeling
i eierseksjoner

06.APR.88 010941

**HERREDSSKRIVEREN I
ASKER OG BÆRUM**Begjæring, situasjonsplan og plantegninger sendes
tinglygingsdommeren i to eksemplarer, hvorav ett skal
være på tinglysingspapir, jfr. tinglysingsforskriftens § 6.

Egenerklæringen er godkjent av Kommunaldepartementet.

1. Eiendom	Gnr. 6	Bnr. 730	Fnr.	Kommune Asker
2. Eier	Navn Askerlia Borettslag			Fødselsdato (dag, mnd., år)
3. Begjæring	Eiendommen begjæres oppdelt i eierseksjoner, (jfr. lov av 4. mars 1983 nr. 7) slik det fremgår av etterstående fordelingsliste (punkt 6).			
4. Egen- erklæring om oppfyllelse av lovens krav (§ 7 i.f.)	<p>Undertegnede erklærer at</p> <p>a) <input checked="" type="checkbox"/> eiendommen er oppdelt i så mange seksjoner som det er bruksenheter. Den er oppdelt i naturlige og hensiktsmessige bruksenheter etter de formål de skal ha. Hver boligseksjon har egen inngang, eget kjøkken og eget WC og bad innenfor bruksenheten (§ 5 nr. 2 og 3).</p> <p>b) fastsettelsen av sameiebrøken bygger på (§ 5 nr. 4, første ledd)</p> <p><input checked="" type="checkbox"/> bruksenhetenes areal eller <input type="checkbox"/> bruksenhetenes innbyrdes verdi</p> <p>c) <input checked="" type="checkbox"/> kommunen er varslet om seksjoneringen for mer enn 6 måneder siden. Det er ikke fattet vedtak om byfornyelse eller ubedringsprogram i h. t. lov av 28. april 1967 nr. 1 (§ 5 nr. 4, tredje ledd). Asker kommune har gitt samtykke til oppdelingen. eller <input type="checkbox"/> kommunen har gjort unntak fra seksjoneringsforbudet i § 5 nr. 4, tredje ledd.</p> <p>eller <input type="checkbox"/> seksjoneringen gjelder prosjektert bygg/bygg under oppførelse hvor byggetillatelse er gitt. Eiendommen er således ikke tatt i bruk før eierseksjonslovens ikraft-tredelse (jfr. bygningsloven § 99), og kommunen er derfor heller ikke varslet om seksjoneringen.</p> <p>Undertegnede er kjent med at det er straffbart å avgi eller benytte uriktig erklæring (straffeloven § 189 og § 190).</p>			
5. Tegninger m. v.	Vedlegg: Situasjonsplan. Plantegninger over kjeller, alle etasjene og loft, alt i A4 format og fortløpende sidenummerert. På tegningene er grensene for bruks- enhetene og deres seksjonsnumre (forslag) tydelig angitt (§ 7 annet ledd).			

SIDE 1

Riktig gjøpant bekreftes
for CHRISTIANIA BANK OG KREDITKASSE



SIDE 2

6. Fordelingsliste

Snr.	Formål	Brøk med nevner =	Snr.	Formål	Brøk med nevner =
1	2	3	1	2	3
1			21		
2			22		
3			23		
4			24		
5			24		
6			26		
7			27		
8			28		
9			29		
10			30		
11			31		
12			32		
13			33		
14			34		
15			35		
16			36		
17			37		
18			38		
19			39		
20			40		
Sum teller skal stemme med nevner			Sum teller skal stemme med nevner		

SE VED HEFTEDE LISTE, SIDE 3

Ad kolonne 2 (formål): B = boligseksjon, G = garasjeeksjon, N = næringsseksjon
 SB = samleseksjon boliger, SN = samleseksjon næringslokaler
 Ad kolonne 3 (jfr. § 5 nr. 4) : Ved oppdelingen skal det for hver eierseksjon fastsettes en sameiet-øk med hele tall i teller og nevner.

7. Supplerende tekst

Sameiet forbeholdes panterett i hver seksjon med kr 25.000,- til dekning av sameiets fellesutgifter. Denne panterett er uten opptrinnsrett, og skal ha prioritet etter 80% av lånetakst avholdt etter Forsikringsrådets regler.

Bygningen har ikke loft.

Dato 21. mars 1988	Hjemmeishaver(ene)s underskrift Askerlia Borettslag
Sted Oslo	Mette Engerholm <i>Mette Engerholm</i> Tone Dahlen <i>Tone Dahlen</i>

Dokumentet returneres til:

Navn Advokat Terje Jacobsen Kreditkassen, Eiendomsbestyrelsen	Adresse Karl Johans gate 16 0154 OSLO 1	Telefon 485126
---	---	-------------------

SIDE 3

Begjæring om oppdeling i eierseksjoner : Dato :

B/S Huldreveien 81-87

Gårdsnr : 0006 Bruksnr : 0730

Nevner : 42040

S.nr.	Formål	Teller	S.nr.	Formål	Teller
0001	B	660	0002	B	660
0003	B	660	0004	B	660
0005	B	660	0006	B	660
0007	B	660	0008	B	660
0009	B	935	0010	B	835
0011	B	935	0012	B	835
0013	B	935	0014	B	835
0015	B	935	0016	B	835
0017	B	940	0018	B	840
0019	B	940	0020	B	840
0021	B	940	0022	B	840
0023	B	940	0024	B	840
0025	B	940	0026	B	940
0027	B	940	0028	B	940
0029	B	940	0030	B	940
0031	B	940	0032	B	940
0033	B	940	0034	B	940
0035	B	940	0036	B	940
0037	B	940	0038	B	940
0039	B	940	0040	B	940
0041	B	940	0042	B	940
0043	B	940	0044	B	940
0045	B	940	0046	B	940
0047	B	940	0048	B	940

Teller : 42040 Nevner : 42040

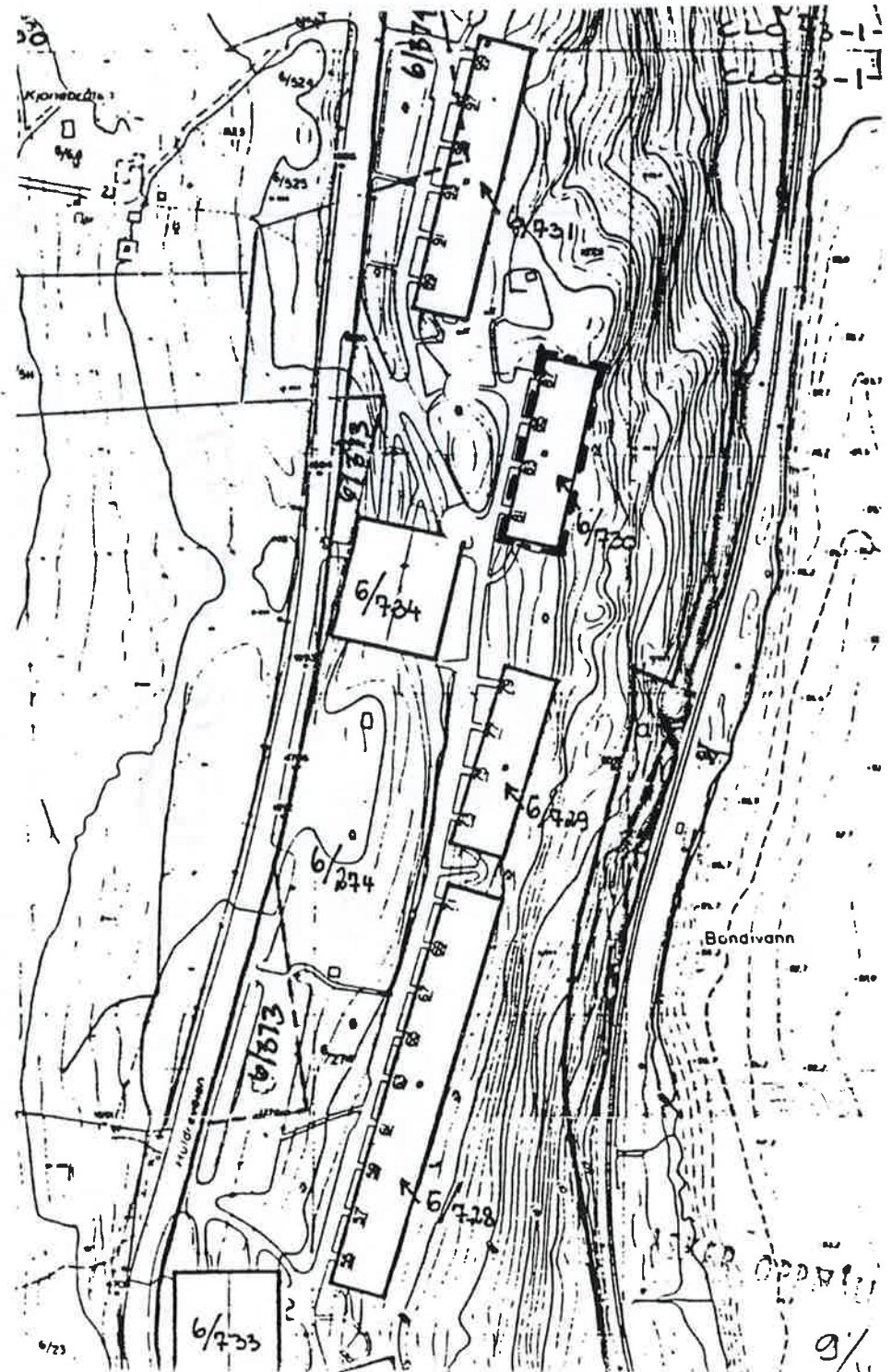
Piktlig erklæring bekreftet
 for CHRISTINA BAK OG KJØBETILKASSE



SIDE 4

G.NR. 6. B.NR. 730

BOLIGSAMEIET HULDREVEIEN 81-87.
(TILSAMMEN 40 SEKSJONER)

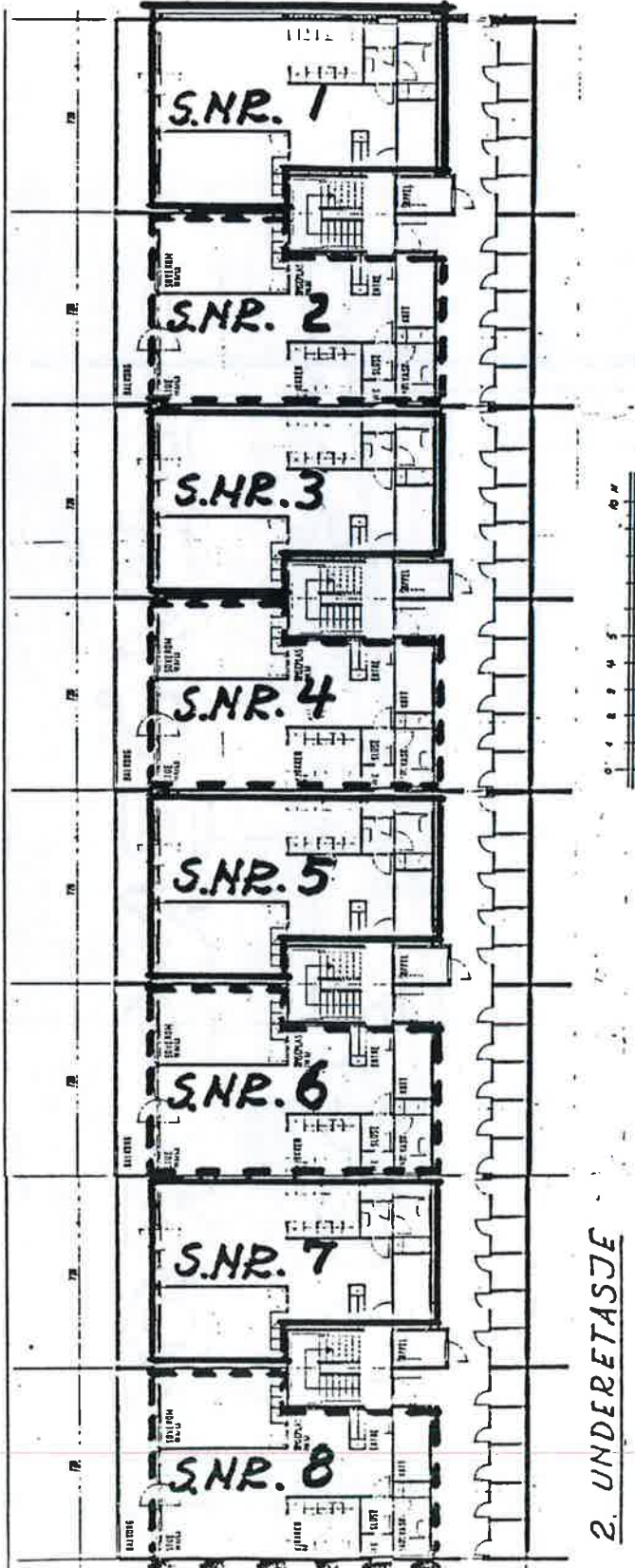


Riktig gjensert bekreftes
for CHRISTIANIA BANK OG KREDITKASSE
for Bogfær

SIDE 5

6/730
BOLIGSAMEIET
HULDREVEIEN 81-87.
2. UNDERETASJE
MED SEKSJONENE 1-8
SAMT KJELLER

PHOTO COPYED BY
for CAROLINA BORG OG KJELLER
Børge Berg



2. UNDERETASJE

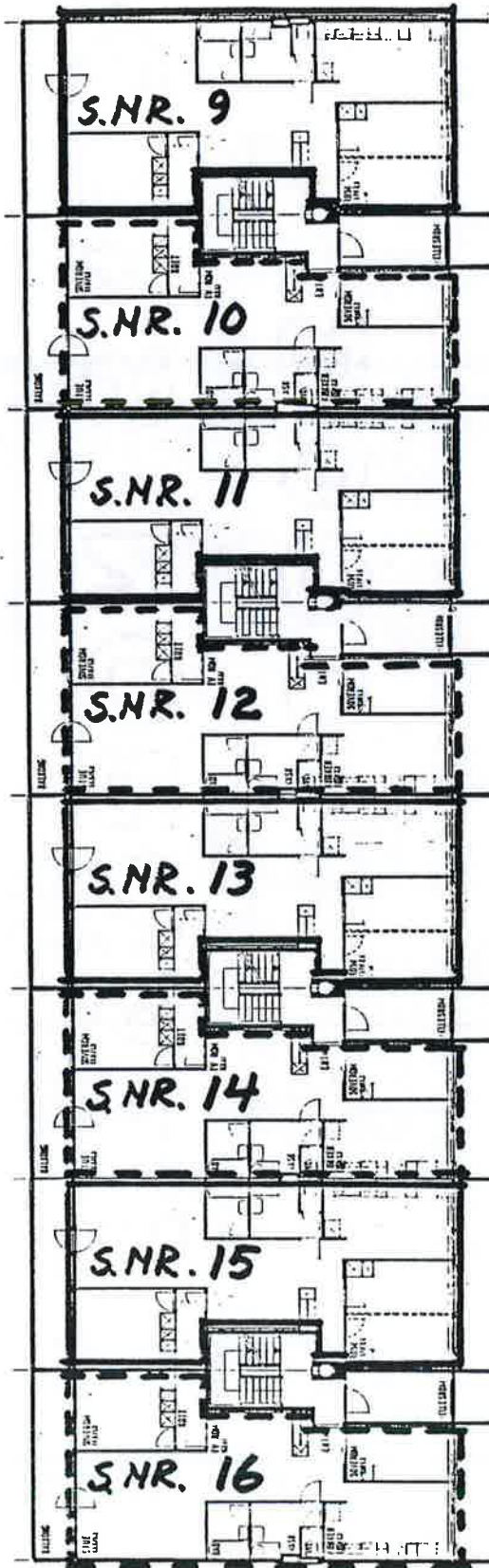
SIDE 6

6/730


BOLIGSAMEIET
HULDREVEIEN 81-87

1. UNDERETASJE
MED SEKSJONENE 9-16

Riktig gjennpart bekreftes
for CHRISTIANIA BANK OG KREDITKASSE
av Tor Berglund



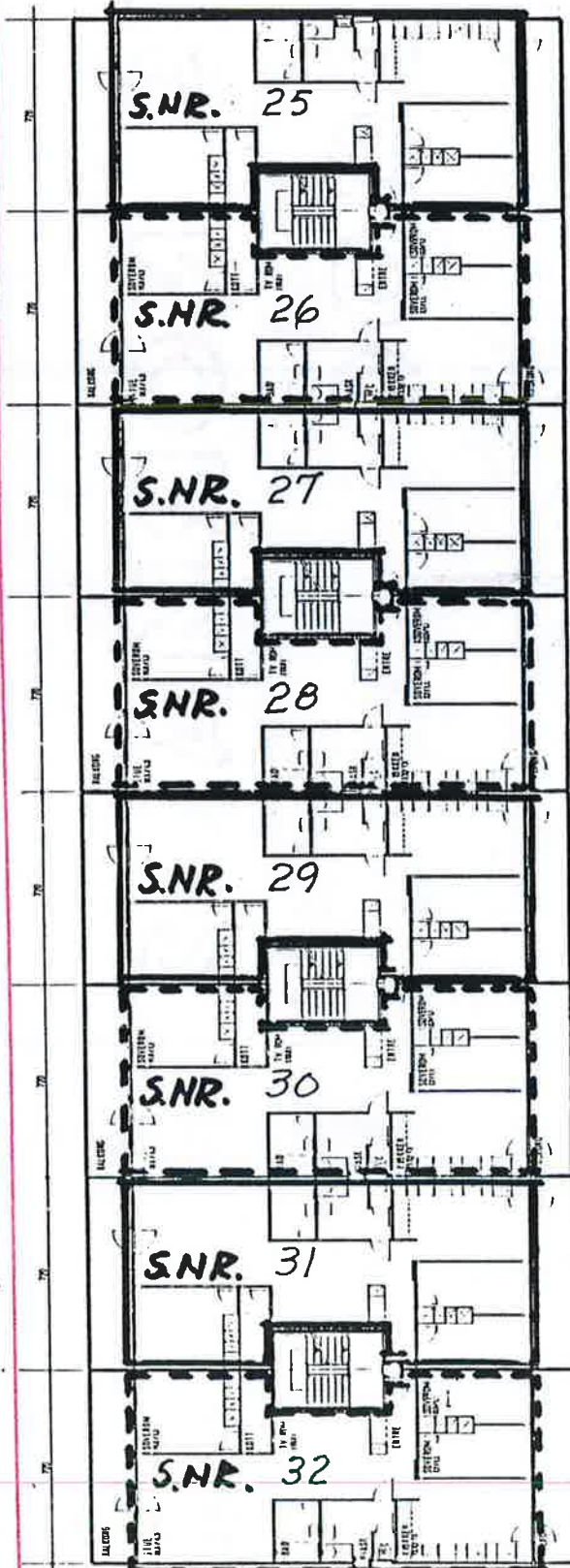
1. UNDERETASJE



SIDE 8

6/730
BOLIGSAMEIET
HULDREVEIEN 81-87
2. ETASJE
MED SEKSJONENE 25-32

Riktig gjennpart bekreftes
for CHRISTIANA BANK OG KREDITKASSE
D. 29. April 1884

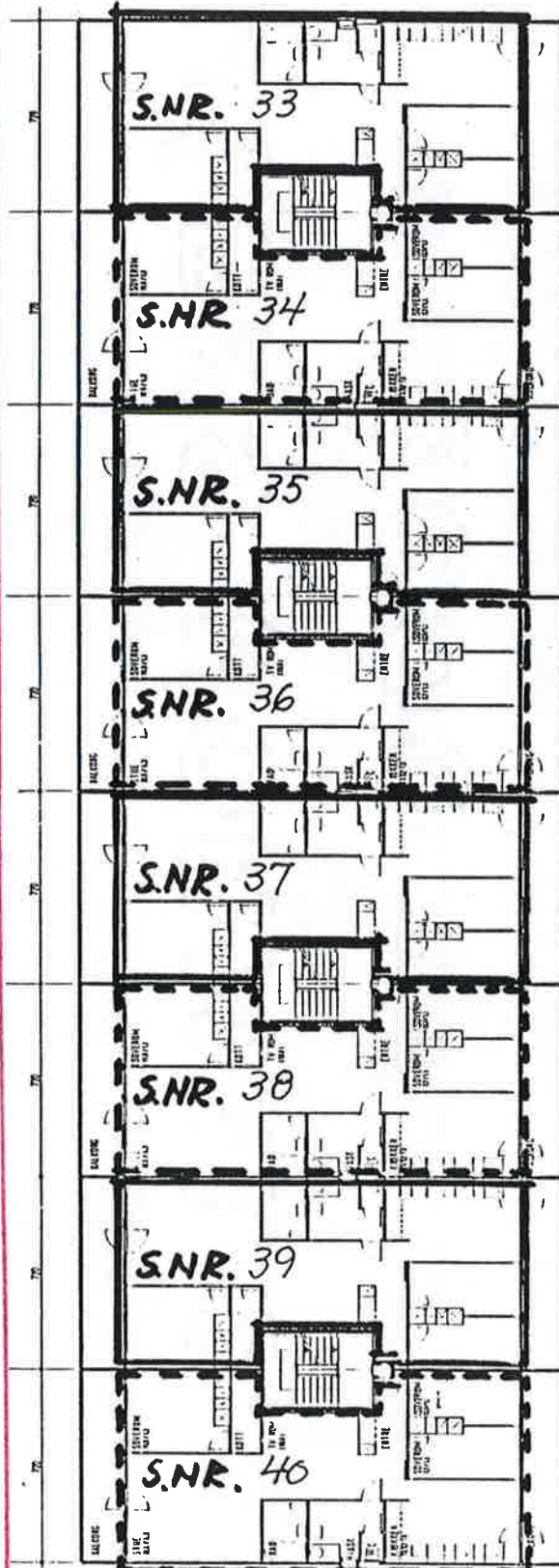


2. ETASJE

SIDE 9

6/730
BOLIGSAMEIET
HULDREVEIEN 81-87
3. ETASJE
MED SEKSJONENE 33-40

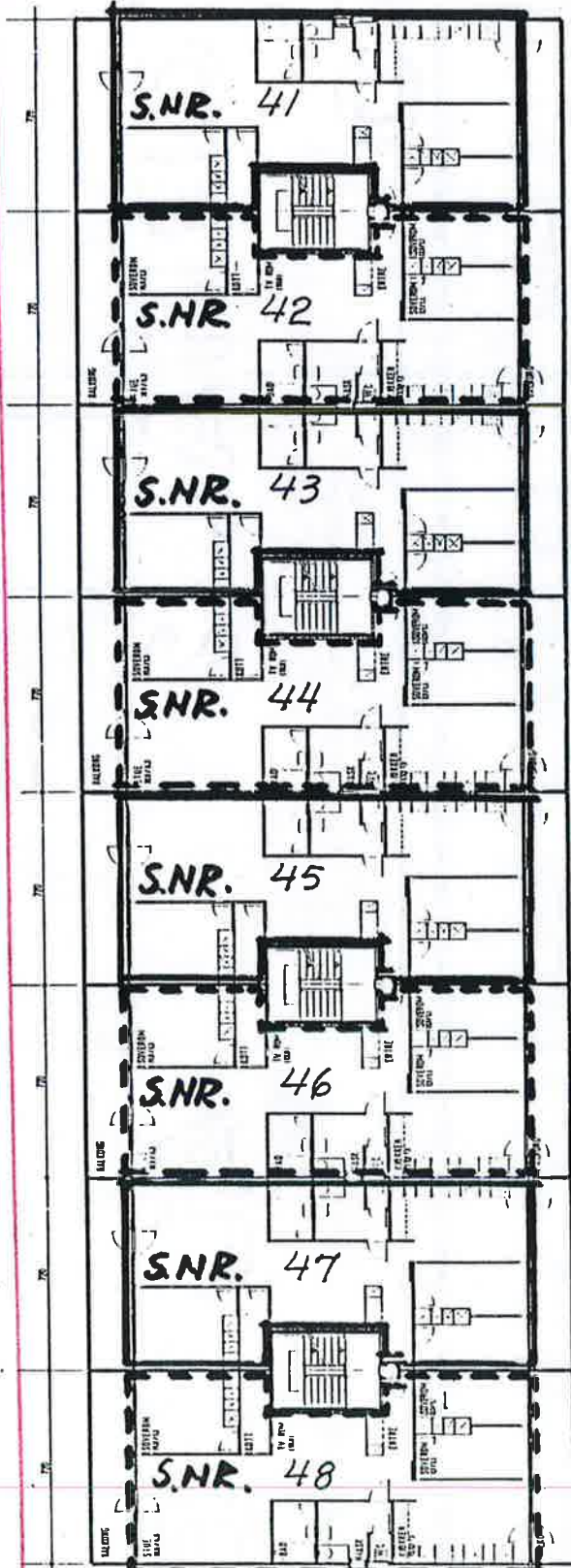
Riktig gjensert bekreftes
for CHRISTIANIA BANK OG KREDITLÅN
av Per Berglund



3. ETASJE

SIDE 10

6/730
BOLIGSAMEIET
HULDREVEIEN 81-87
4. ETASJE
MED SEKSJONENE 41-48



4. ETASJE

Riktig gjenpart bekreftes
for CHRISTIANA BANK OG KREDITKASSE
for Tax Bergfod.

Tilstandsrapport

Risikovurdering for Anticimex boligselgerforsikring

Huldreveien 83
1388 BORGEN
Gnr./Bnr.: 6/730
Seksjonsnr. : 28
Asker kommune

Areal

Leilighet
Bruksareal: 96 m²

Totalt bruksareal (BRA): 96 m²

Befaring

Befaringsdato: 05.03.2024

Bygningssakkyndig selskap

Anticimex AS

www.anticimex.no

Tlf: 41414128

E-post: boliginspeksjoner.ost@anticimex.no

Orgnr: 923 856 781



Signatur inspektør: Daniel Buchhave

Mobil: 90913150

Om Tilstandsrapporten

Hvordan lese rapporten

Risikovurderingsrapporten viser hva som har blitt undersøkt i forbindelse med den bygningssakkyndiges besiktigelse av eiendommen. Om ikke annet er kommentert består undersøkelsene av visuelle observasjoner.

Rapporten er utarbeidet i henhold til forskrift til avhendingslova (tryggere bolighandel), gjeldende fra 1. januar 2022, og danner grunnlaget for forsikringsgivers risikovurdering av boligen og derved forsikringsgivers grunnlag for å innvilge tegning av boligselgerforsikring. Norsk Standard 3600 er også lagt til grunn, men ikke absolutt alle standardens bestemmelser er tatt med. Det er gjort et utvalg med prinsippet kost / nytte basert på avhendingsloven og hva forsikringsgiver anser relevant for risikovurderingen som foretas. Annen relevant bygningsteknisk erfaring og forståelse er også lagt til grunn, herunder forhold som har registrerte høye klagefrekvenser og/eller skadesaker.

Bagatellmessige og åpenbare forhold som er synlige for enhver og ikke har vesentlig bygningsmessig betydning, er normalt ikke omtalt.

Gulv mot grunn og etasjeskillere kontrolleres ved bruk av krysslaser for eventuelle skjevheter. I utgangspunktet kontrolleres to rom i hver etasje (eventuelt kryssmåling i ett rom), og i hvert rom er det 5 målepunkter. Stikkprøveprinsippet er benyttet.

I rapporten har alle TG 2, TG 3 og TG IU kommentarer for bedre forståelse. De sjekkpunkter som har fått TG 0 og 1 (ikke funnet funksjonssvikt) er listet opp horisontalt i starten av hvert hovedelement. Hovedhensikten med denne risikovurderingsrapporten er å bidra til å vurdere boligens tilstand, oppfylle forsikringstakers/selgers opplysningsplikt overfor forsikringsgiver og kjøper av boligen, og gi den bygningssakkyndiges faglige vurderinger som gjelder byggetekniske forhold for boligen, som vil kunne begrense boligselgerforsikringens dekningsomfang og som kjøper anbefales være spesielt oppmerksom på.

Forklaring av tilstandsgrader

Tilstandsgrader, forkortet til TG, beskriver på en enkel og visuell måte en tilstand eller en risiko opp mot referansenivå. I tillegg til graderingen med tall, benyttes trafikkløysets prinsipp med fargene grønt, gult og rødt.

TG 0 og TG 1 benyttes når tiltak vurderes som ikke nødvendig. Alle TG 2 og TG 3 kommenteres med årsak og konsekvens. TG IU kommenteres.

Dokumentasjonskrav

Dersom det har vært utført reparasjoner, vedlikehold, installasjoner, ombygging eller lignende i boligen de siste fem årene, og arbeidet er utført av kvalifiserte håndverkere, etterspørres dokumentasjon på arbeidet. Som dokumentasjon regnes blant annet skriftlig bekreftelse fra den eller de håndverkerne som ble brukt. Manglende dokumentasjon kommenteres.

For elektrisk anlegg skal det foreligge samsvarserklæring for arbeid utført etter 01.01.1999, samsvarserklæringen etterspørres. Dersom det har vært utført el. tilsyn i boligen skal dette dokumenteres. Manglende samsvarserklæring og dokumentasjon fra el. tilsynet kommenteres. Det foretas en forenklet vurdering av det elektriske anlegget.

Vurderinger for tilstandsgrader, hentet fra forskrift til avhendingsloven:

TG 0 Ingen avvik (funksjonssvikt ikke oppdaget)

Tilstandsgrad 0 gis når bygningsdelen ikke har noen avvik. Bygningsdelen skal være tilnærmet ny, ikke vise tegn på slitasje og det skal være lagt frem dokumentasjon på faglig god utførelse. Det er ingen merknader til delen.

TG 1 Mindre eller moderate avvik (funksjonssvikt ikke oppdaget)

Tilstandsgrad 1 gis når bygningsdelen har mindre avvik. Bygningsdelen skal bare ha normal slitasje, og strakstiltak skal ikke anses som nødvendig. Graden kan også brukes når delen er gammel, men der dokumentasjon på faglig god utførelse mangler.

TG 2 Vesentlige avvik (alder, slitasje, skader mv.)

Tilstandsgrad 2 gis når bygningsdelen har vesentlige avvik. Bygningsdelen skal enten ha feil utførelse, en skade eller symptomer på skade, sterk slitasje eller nedsatt funksjon. Graden gis når bygningsdelen trenger vedlikehold eller tiltak i nær fremtid.

Graden skal også brukes når delen er gammel og det er grunn til å varsle om faren for skader på grunn av alderen, eller når det er grunn til å overvåke delen spesielt på grunn av fare for større skader eller følgeskader.

TG 3 Store eller alvorlige avvik (strakstiltak nødvendig)

Tilstandsgrad 3 gis når bygningsdelen har store eller alvorlige avvik. Bygningsdelen har kraftige symptomer på forhold som man må regne med trenger utbedring straks eller innen kort tid. Graden skal også brukes ved påvist funksjonssvikt eller sammenbrudd.

Sjablongmessig prisanslag er gitt på generelt grunnlag og må ikke ses på som et pristilbud fra håndverker. Kostnader ved utbedring avhenger av personlige valg av utførelse og produkter. Markedspris på materialer, produkter og håndverkertjenester vil også innvirke på utbedringskostnaden. For bygningsdeler som er gitt TG3 settes et sjablongmessig prisanslag på utbedringskostnad for tilsvarende standard.

TG IU Ikke undersøkt

TG IU skal kun brukes unntaksvis. Hvis det ikke har vært mulig å undersøke bygningsdelen, for eksempel fordi krypekjelleren er uten inspeksjonsmulighet eller taket var tildekket med snø på undersøkelsestidspunktet, skal dette oppgis.

i Informasjon

Ikonet (i) benyttes til å gi nyttige opplysninger selv om funksjonssvikt ikke ble oppdaget.

Befarings- og eiendomsopplysninger

Befaring

Befaringsdato	05.03.2024
Referansenummer	15052274
Meglerforetakets oppdragsnummer	36-24-0051
Hjemmelshaver/selger	Anders Thorstensen/Pernille Juell
Bygningssakkyndig inspektør	Daniel Buchhave
Tilstede på befaringen	Anders Thorstensen/Pernille Juell
Utvendige snødekte flater	Ja
Utetemperatur	6 °C
Rapportdato	12.03.2024 16:54

Eiendomsopplysninger

Type objekt	Selveierleilighet
Gate/vei adresse	Huldreveien 83
Postnummer/sted	1388 BORGEN
Kommune	3203 - Asker
Gnr./Bnr.:	6/730
Seksjonsnr.	28
Tomt	Eiet tomt: 1018 m ²

Bygninger på eiendommen

Bygningstype	Byggår	Tilbygg	Ombygging
Leilighet	1969		

Byggemåte

Selveierleilighet i Askerlia Boligsameie beliggende på Borgen i Asker kommune. Sameiet består av 48 seksjoner og har felles tomteareal. Fellesområde opparbeidet med blant annet asfalterte adkomst og stikkveier, plenarealer, busker, trær og sittebenker.

Boligbygg over 4 etasjer samt to underetasjer. Bygningen har støpt gulv mot grunn. Bærende vegger og skillende dekker i hovedsak av betong. Tilnærmet flat takkonstruksjon tekket med papp/membran (taket er ikke besiktiget). Leiligheten har entrédør med brannklasse B30 og lydklasse Rw43dB. Terrassedører og vinduer med karm/rammer av tre og to-lags glass. Ett vindu i stue fra 2020. Øvrige terrassedører og vinduer fra byggeår. Oppvarming med elektrisitet.

Gjennomgående leilighet beliggende i byggets 2.etasje. Adkomst via fellesområde og felles trappegang. Oppgangen har callinganlegg. Leiligheten består av entré/gang, bad, stue med åpen kjøkkenløsning, to soverom og rom benyttet som omkleddingsrom.

Utgang fra stue til balkong.

Utgang fra soverom til balkong.

Leiligheten disponerer en bod i 2.underetasje.

Sammendrag av boligens tilstandsgrad



TG 1 i orden



TG 2 Alder, slitasje, skader mv.



TG 3 Strakstiltak nødvendig



TGIU Ikke undersøkt

Element	Status	Kontrollpunkt	Side	Sjablongmessig prisanslag
Våtrom - adkomst via entré/gang		Vannrør	8	
		Sanitærutstyr / innredning	8	
		Overflater gulv	8	
		Membran, tettesjikt og overgang til sluk.	8	
Kjøkken		Ventilasjon	9	
		Annet	9	
Øvrige rom		Overflater gulv	9	
		Innerdører	9	
Etasjeskiller - 2.etasje		Skjevhetmåling	9	
Tekniske anlegg, VVS anlegg (Sjekkpunkter utover det som er inkludert i andre rom)		Varmtvannsbereder (Sjekkpunkter utover det som er inkludert i andre rom)	10	
		Hovedstoppekran	10	
Elektrisk anlegg		Forenklet vurdering av det elektriske anlegget	10	
Dører og vinduer		Vinduer	11	
		Dører	11	
Balkonger, terrasser, veranda etc		Utkragede eller understøttede konstruksjoner (balkonger, verandaer)	11	

Areal

Beskrivelse av arealmåling og arealbegreper

I henhold til Forskrift til avhendingslova (tryggere bolighandel) er NS 3940:2023 Areal- og volumberegninger av bygninger er lagt til grunn for arealmålinger og arealbegreper i rapporten.

Arealbegreper

Internt bruksareal (BRA-i):	Bruksareal av boenheten innenfor omsluttende vegger. Bruksenheten kan bestå av flere boenheter.
Eksternt bruksareal (BRA-e):	Bruksareal av alle rom som ligger utenfor boenheten/boenhetene, men som tilhører denne/disse.
Innglasset balkong (BRA-b):	Bruksareal av innglasset balkong tilknyttet boenheten. I begrepet inngår også veranda eller altan.
Totalt bruksareal (BRA):	Summen av BRA-i, BRA-e og BRA-b.
Terrasse- og balkongareal (TBA):	Areal av terrasser og åpne balkonger tilknyttet boenheten. I dette arealet inngår også åpen veranda eller altan mv.

Måleverdige arealer

Et areal er måleverdig når vilkår for fri høyde (høyde på minst 1,90 meter med en lengde og bredde på minst 0,60 x 0,60 meter), tilgjengelighet og permanent gangbart gulv oppfylles. I etasjer med skråtak gjelder egne bestemmelser. Ved nødvendige åpninger i etasjeskiller for trapp, måles kun det arealet som opptas av trappen. I etasjen under måles gulvet uten hensyn til trappen. Sjakter, heiser, skorsteiner, innvendige søyler og lignende er unntak og skal måles selv om de ikke oppfyller disse vilkårene og uansett om de har åpning i gulv, tilgjengelighet eller ikke.

Arealer med lav himlingshøyde

Ikke måleverdig gulvarealer som skyldes skråtak og lav himlingshøyde, opplyses som areal med lav himlingshøyde (ALH). ALH opplyses sammen med bruksareal (BRA) og summeres til gulvareal (GUA). Dersom en bolig har arealer bak knevegger som ikke er måleverdige, er disse ikke medtatt som areal med lav himlingshøyde (ALH).

Fysisk oppmåling og kontrollmåling

Det gjøres oppmerksom på at arealopplysninger i denne rapporten er basert på en fysisk oppmåling, og kan avvike fra arealopplysninger basert på byggemeldte tegninger. Dersom det ikke er fremlagt byggemeldte tegninger for boligen, vil den bygningssakkyndige i de fleste tilfeller ikke kunne måle opp skjulte sjakter o.l. Sjakter som betjener flere bruksenheter eller andre formål, for eksempel avfallssjakter, medtas ikke i boligens bruksareal. Det gjøres spesielt oppmerksom på at kontrollmåling av arealer krever kunnskap om bestemmelsene i NS 3940:2023. For eksempel vil boenhetens totale bruksareal (BRA) alltid være større enn summen av arealene fra hvert enkelt rom. Dette er på grunn av at boenhetens totale bruksareal inneholder også arealer for innvendige vegger.

Lovlighet

Rommenes bruk kan være i strid med byggt teknisk forskrift og mangle godkjenning i kommunen for den aktuelle bruken, men likevel være måleverdig. Eventuelle ulovligheter er derfor uten betydning for klassifisering og oppmåling av måleverdige arealer. Vurderingene av arealene gjelder fra befaringstidspunktet.

Dersom den bygningssakkyndige avdekker åpenbare ulovligheter, for eksempel ulovlig bruksendring, opplyses dette. Det er de siste byggemeldte tegningene, og at disse er godkjente av bygningsmyndighetene som er sikre holdepunkter for om det formelle og juridiske er i orden. Det gjøres spesielt oppmerksom på at den bygningssakkyndige ikke er ansvarlig for å innhente godkjente tegninger. Dersom godkjente tegninger ikke fremlegges, hefter det derfor en usikkerhet med lovligheten som en kjøper må ta spesielt hensyn til. Konsekvensene kan i enkelte tilfeller være betydelige.

Skjønnsvurderinger

I de tilfeller hvor den bygningssakkyndige er i tvil og gjør et valg basert på en klar skjønnsvurdering, opplyses dette. Når oppmåling krever at den bygningssakkyndige fastslår tykkelsen på vegger eller andre fysiske skiller, som ikke lar seg måle på en praktisk måte, beregnes dette etter beste evne.

Arealberegninger

Leilighet	Bruksareal (BRA)				Terrasse- og balkongareal (TBA)
	Internt bruksareal (BRA - i)	Eksternt bruksareal (BRA - e)	Innglasset balkong (BRA - b)	SUM Etasje	
2.etasje	94			94	21
	Entré/gang, bad, stue med åpen kjøkkenløsning, to soverom og rom benyttet som omkleddingsrom.				To balkonger.
2.underetasje		2		2	
		Bod.			
SUM	94	2		96	21
Total bruksareal: 96 m²					

Kommentar til areal

På bakgrunn av at det ikke er fremlagt byggetegninger, er bruken av arealene i boligen ikke kontrollert opp mot de sist godkjente tegningene. Arealer kan være i strid med byggeforskriftene og mangle nødvendig godkjenning i kommunen, uten at dette har hatt betydning for klassifisering og vurdering av måleverdighet på befaringstidspunktet. Se mer utfyllende informasjon i rapportens premisser om areal.

Nåværende eier har tatt bort vegger til tidligere soverom ved stue. Det opplyses om at kjøkken tidligere er flyttet fra nåværende soverom (mot bad).

Rom benyttet som omkleddingsrom har ikke vindu/dagslysflate.

Leiligheten disponerer en bod i 2.underetasje på 2 m² (BRA-e).

Utgang fra stue til østvendt balkong på ca. 10,5 m² (TBA).

Utgang fra soverom til vestvendt balkong på ca. 10,5 m² (TBA).

Leiligheten består av 94 m² P-rom og 0 m² S-rom.




Rapport

Våtrom - adkomst via entré/gang

Baderom oppgradert omkring 2014. Tilførselrør for vann fra byggeår. Flislagt gulv med varme. Flislagte vegger. Nedsenket himling med malt flate og downlights. Vegghengt servantskap med skuffer. Ovenpåliggende servant med ett-greps armatur. Speil med innfelt belysning og stikkontakt på vegg over servant. Dusjkabinett. Vegghengt toalett med innebygd systerne. Opplegg for vaskemaskin. Vannrør av type rør-i-rør og kobber. Avløpsrør av plast. Fordelerstammer for rør-i-rør plassert i sjakt bak toalett. Avtrekksventil på vegg/sjakt.

TG 1 Følgende sjekkpunkter er vurdert, og det er ikke oppdaget funksjonssvikt:

Overflater himling - Overflater vegger - Fallforhold (gulv) - Avløpsrør (ink. sluk) - Slukets tilkomstmulighet for rengjøring - Slukets plassering i forhold til at vann utenfor dusjsonen kan nå det - Ventilasjon - Innfelte/gjennomgående installasjoner - Fukt i tilliggende konstruksjoner


	Fukt i tilliggende konstruksjoner	Det er foretatt hulltaking og utført fuktmåling med egnet instrument (Protimeter MMS), i tilstøtende rom til våtsone. Det ble ikke registrert forhøyede verdier eller andre avvik. Målingene viser følgende: RH 29,9 %, temperatur 21,5 grader C og duggpunkt 3,2 grader C.
	Fallforhold (gulv)	Det er ikke mulig å måle lokalfall rundt sluket grunnet plassering av dusjkabinett. For å ivareta lokalfall forutsettes det fortsatt bruk av dusjkabinett. Nivåforskjell fra døråpning på topp overflate gulv og til gulv ved dusjkabinett er på tilfeldig sted målt til ca. 33 mm. Dette er vurdert til å være tilfredsstillende mht lekkasjesikkerhet.
	TG 2	
	Vannrør	Tilførselrør av kobber er vurdert til å ha en alder som tilsier at anbefalt brukstid er passert. Fordelerstammer for rør-i-rør-systemet er plassert i sjakt uten mulighet for sikker avrenning til sluk (hensikten er å unngå følgeskade ved en eventuell lekkasje fra systemet). Avrenningsmulighet bør etableres.
	Sanitærutstyr / innredning	Drenering fra innebygget systerne er ikke registrert. Eventuell fukt i konstruksjonen vil derfor kunne medføre skader over tid før det oppdages.
	Overflater gulv	Det registreres bomlyd i enkelte fliser, noe som indikerer redusert vedheft mellom flis og underlag. Utbedring bør vurderes.
	Membran, tettesjikt og overgang til sluk.	Utførelsen med hensyn til bruk av slukmansjett og tettesjikt er uoversiktlig, og det kan derfor ikke verifiseres at løsningen er fullgod og sikker mot lekkasjer. Fornyning av slukmansjett og tettesjikt bør påregnes.

Kjøkken

Kjøkken med åpen løsning mot stue. Kjøkkeninnredning fra 2014 med glatte fronter i hvit høyglans utførelse. Kjøkkenøy fra 2021 med fronter i matt sort utførelse. Benkeplater av laminat. Nedsenket oppvaskkum med ett-greps armatur. Fliser mellom benkeskap og overskap. Benkeskapsbelysning med stikkontakter under overskap. Integreerte hvitevarer. Kjøleskap med frysedel. Komfyr. Nedfelt induksjonstopp. Vannrør av type rør-i-rør. Avløpsrør av plast. Automatisk lekkasjestopper.

TG 1 Følgende sjekkpunkter er vurdert, og det er ikke oppdaget funksjonssvikt:

Vannrør - Avløpsrør - Innredning



 TG 2	Ventilasjon	Ventilator er tilkoblet avtrekkskanal ut yttervegg. Det er ukjent om denne løsningen er tillatt i sameiet. Bør undersøkes nærmere for å vurdere eventuelle behov for tiltak.
	Annet	Det er ikke etablert komfyrvakt på kjøkkenet. Komfyrvakt bør etableres.

Øvrige rom

Gulvflater belagt med tre-stavs parkett. Vegger og himlinger med malte slette flater. Profilerte hvite innerdører. Skyvedørgarderobe ved entré. Garderobeskap i begge soverom og rom benyttet som omkleddingsrom.

TG 1 Følgende sjekkpunkter er vurdert, og det er ikke oppdaget funksjonssvikt:

Overflater himling - Overflater vegger - Ventilasjon (gjelder kun for P-ROM)

	Ventilasjon (gjelder kun for P-ROM)	Rom benyttet som omkleddingsrom har ikke ventilasjon.
 TG 2	Overflater gulv	TG2 gjelder: Det er en del hakk/merker på parkettgulv ved entré. Til informasjon: Stedvis riper/bruksmerker på øvrige gulvflater.
	Innerdører	Dørbladet til innerdør ved rom benyttet som omkleddingsrom har kontakt med dørterskel/dørkarm, noe som gjør at døren henger når den åpnes og lukkes. Krever justering av dørblad/dørkarm.

Etasjeskiller - 2.etasje

Etasjeskille av betong.



Gulv mot grunn og etasjeskillere måles ved bruk av laser for eventuelle skjevheter. I utgangspunktet måles 2 rom i hver etasje (eventuelt kryssmåling i ett rom), og i hvert rom er det 5 målepunkter.

Følgende rom er målt: Entré/gang og stue/kjøkken.

 TG 2	Skjevhetsmåling	Det er registrert noe merkbare skjevheter i leiligheten. Forskjellen mellom høyeste og laveste punkt på 2,0 meter er målt til ca. 15 mm i entré/gang og ca. 17 mm i stue/kjøkken.
---	-----------------	---

Tekniske anlegg, VVS anlegg (Sjekkpunkter utover det som er inkludert i andre rom)

Tilførselrør for vann av kobber og vannrør av type rør-i-rør. Avløpsrør av plast. Fordelerstammer for rør-i-rør og hovedstoppekran plassert i sjakt på bad. Leiligheten har ventilasjon med naturlig tilluft via tilluftsventiler i vinduer og yttervegg kombinert med mekanisk avtrekk via felles avtrekkskanal på bad. Varmtvannsbereder plassert på bad.

 TG 2	Varmtvannsbereder (Sjekkpunkter utover det som er inkludert i andre rom)	Varmtvannsberederen kan ikke undersøkes på grunn av plasseringen (plassert i avlukke på bad). Tilstanden/type er ukjent, og en eventuell utskifting utløser større arbeider. Ytterligere undersøkelser anbefales.
	Hovedstoppekran	Stoppekran er av eldre type. Anbefalt brukstid er passert. Oppfølging med jevnlig ettersyn anbefales slik at tiltak kan iverksettes ved behov.
 TGIU	Ventilasjon	Anlegget er felles for bygningen. Bygningsdelen er ikke undersøkt.
	Stakeluke	Avløpsrørene er skjult og eventuell stakeluke er ikke lokalisert.

Rom for varig opphold

Takhøyder er målt på tilfeldige steder i leiligheten. Bad 2,21 meter. Øvrige rom 2,37 - 2,38 meter.

Det gjøres oppmerksom på at det ikke er vindu/dagslysflate i rom benyttet som omkleddingsrom.

Elektrisk anlegg

Sikringsskap med automatsikringer plassert i felles tavle i trappegang utenfor leiligheten.

Det er foretatt en forenklet vurdering av deler av det elektriske anlegget. Vurderingen omfatter ikke funksjonstesting, eller kontroll av skjult anlegg. Det legges vekt på at den bygningssakkyndige ikke er elfagmann. Vurderingen er derfor begrenset til visuelle vurderinger og selgers informasjon. På generelt grunnlag anbefales det alltid å gjennomføre en utvidet el-kontroll.

Forenklet vurdering:

Er det synlig tegn til merker på plugg til varmtvannsbereder: Ukjent. Ikke tilgjengelig for inspeksjon.

Er det synlig tegn på termiske skader: Nei.

Er det synlig tegn på utette kabelinnføringer i inntak og/eller sikringsskap: Nei.

Selgers opplysninger:

Når ble det elektriske anlegget installert, eller siste gang totalt rehabilitert: Ukjent.

Foreligger det eltilsynsrapport fra de siste fem år: Nei.


Forekommer det at sikringer løses ut: Nei.

Har det vært brann, branntilløp eller varmgang i anlegget: Nei.

Finnes det kursfortegnelse, og er antallet sikringer i samsvar med denne: Kurs nr. 7 er ikke merket på kursoversikt.

Har det vært utført egeninnsats eller ufaglært arbeid på det elektriske anlegget: Nei.

Fungerer hvitevarer som følger boligen: Hakk i platetopp, men fungerer.

 TG 2	Forenklet vurdering av det elektriske anlegget
---	--

Til informasjon:


Med bakgrunn i at det er mer enn fem år siden det har vært utført el-kontroll av boligen er det gjennomført en forenklet vurdering av det elektriske anlegget, uten at det er registrert visuelle avvik. Det legges vekt på at undersøkelsene ikke er utført av en elfagkyndig kontrollør/eltakstmann. På generelt grunnlag anbefales utvidet el-kontroll av kvalifisert elfagkyndig kontrollør/eltakstmann.

TG 2 gjelder:

Det er kun fremlagt samsvarserklæring på deler av det elektriske anlegget, montert etter 1999. Se sjekkliste dokumentasjon


Brann

Leiligheten har brannslange plassert under oppvaskkum på kjøkken samt røykvarslere.

 **TG 1** Følgende sjekkpunkter er vurdert, og det er ikke oppdaget funksjonssvikt:
Brannslukkingsutstyr - Røykvarslere - Rømningsveier - Brannskiller

Dører og vinduer


Leiligheten har entrédør med brannklasse B30 og lydklasse Rw43dB. Terrassedører og vinduer med karmen/rammer av tre og to-lags glass. Ett vindu i stue fra 2020. Øvrige terrassedører og vinduer fra byggeår.

 TG 2	Vinduer	<p>TG 2 gjelder vinduer fra byggeår.</p> <p>Vinduer er av eldre dato og har behov for oppgraderinger/ overflatebehandling. Det må forventes høyere varmetap fra disse vinduene sammenlignet med vinduer fra nyere dato. Til informasjon ble det utført stikkprøvekontroll på enkelte vinduer, hvor åpne/lukkefunksjon fungerte som forventet.</p>
	Dører	<p>TG 2 gjelder terrassedører fra byggeår.</p> <p>Dørene er av eldre dato og har behov for oppgraderinger/ overflatebehandling. Det må forventes høyere varmetap fra disse dørene sammenlignet med dører fra nyere dato. Til informasjon ble det utført stikkprøvekontroll på dører hvor åpne/lukkefunksjon fungerte som forventet.</p>

Balkonger, terrasser, veranda etc

Utgang fra stue til østvendt balkong på ca. 10,5 m².
Utgang fra soverom til vestvendt balkong på ca. 10,5 m².

Balkongene har støpte dekker og rekkverk av betong. Rekkverkshøyder er målt fra 90 - 92 cm. Utebelysning på balkong ved soverom.

 TG 2	Utkragede eller understøttede konstruksjoner (balkonger, verandaer)	<p>Rekkverkshøyde på balkonger er under 1,0 meter. Avvik fra dagens byggt teknisk forskrift.</p>
		<p>Balkong ved soverom har noe sprekker på overflatebehandling. Tiltak kan vurderes.</p>

Sjekkliste dokumentasjon

Kommentar

Byggetegninger for boligen (plan, snitt og fasade) da den ble bygd og senere byggemeldingspliktige endringer

Byggetegninger ikke fremlagt på befaringstidspunktet.

Dokumentasjon på arbeider utført de siste fem år

Se kommentar under vedrørende elektriske anlegg.

For elektriske anlegg utført etter 1999-01-01:
Erklæring om samsvar for det elektriske anlegget

Fremlagt samsvarserklæringer ifm følgende arbeider:
Bytte lysspeil på bad, datert 04.03.2024.
Byttet belysning på kjøkken stue og gang, fikset vk bad og stikk stue, datert 03.08.2021.

Dokumentasjon på el-tilsyn

Dokumentasjon på el-tilsyn er ikke fremlagt på befaringstidspunktet.

Eventuelle tilsynsrapporter fra offentlige myndigheter

Ikke fremlagt på befaringstidspunktet.

Tilsynsrapport for olje- eller septiktanker

Ikke relevant.

Dokumentasjon på drikkevannskvalitet hvis boligen ikke er tilkoblet kommunal forsyning

Ikke relevant.

Egenerklæringsskjema

Signert av selgere den 04.03.2024.

Viktig om TG 2

TG 2 beskriver også elde/naturlig slitasje

Tilstandsgrad TG 2 (gul farge) benyttes i flere sammenhenger, blant annet for å synliggjøre at enkelte bygningsselementer ikke er nye (eldre boliger) og således derfor har naturlig og påregnelig slitasje. Det vil si at gul farge nødvendigvis ikke alltid betyr at det gis et varsel om at noe er direkte feil eller har større bygningskader, men en framskreden brukstid der vedlikeholdstiltak ikke må komme som en overraskelse.

For å redusere unødvendige konflikter på grunn av urealistiske forventninger til eldre og brukte boliger er det viktig å påpeke at ingen materialer varer evig. Fremskreden brukstid utløser at påregnelige slitasjer og skader er vanlige og må forventes. Primærkonstruksjoner som eksempelvis drenering, yttertak inklusive undertak (under yttertak) og vann- og avløpsrør er skjulte elementer og er kanskje ikke skiftet siden byggeår. Av den grunn vil disse kunne få en TG 2 (gul farge) for å gi beskjed til kjøpere om å være oppmerksomme på at selv om husets synlige overflater fremstår uten svekkelser, har boligen tross alt bruksslitasjer. Helt normale og påregnelige vedlikeholdstiltak og kostnader må det alltid tas høyde for når bygningsselementer når en viss alder.

Når en rapport inneholder mange TG 2, trenger dermed ikke det være «farlig». De fleste boliger i Norge er av eldre årgang og utbedringsbehov er påregnelig og normalt.

Eksempler

En tilårskommen membran vil ofte få TG 2, selv om det ikke er oppdaget synlig lekkasje. Eksakt tidspunkt for når en eventuell lekkasje vil oppstå er ikke mulig å bestemme. Lekkasje kan være nært forestående eller først skje mange år frem i tid. Når anbefalt brukstid etter beste skjønn er vurdert oppnådd, har restlevetiden dermed større usikkerhet.

En varmtvannsbereider kan fungere i 10 år, men den kan også vare i 30 - 40 år. Når antatt anbefalt brukstid er oppnådd gis ofte TG 2 og viser at det er klokt å være forberedt på en utbedring/utskifting. Restlevetiden er usikker, og det kan ikke angis nøyaktig tid for når levetiden utløper.

TG 2 kan også bety en feil eller skade!

I tillegg til å beskrive elde/naturlig slitasje, benyttes TG 2 også når det faktisk oppdages feil og skader der tiltak er nødvendige og anbefales. Omfanget av tiltakene kan være høyst forskjellige, fra å holde noe under oppsikt til å utføre nødvendige utbedringer innen rimelig tid. Dersom det er akuttbehov og konsekvensene er store, angis TG 3. Her har også den enkeltes ambisjonsniva betydning.

Eksempler

Ytterpanel på et hus som oppdages har 'noe råteskader' vil få TG 2. Dette ut fra at tiltak anbefales iverksatt innen rimelig tid - og ikke nødvendigvis som et akuttbehov. Det samme kan gjelde 'noe fuktighet' i en kjeller. Er skadeomfanget særs omfattende og med betydelige konsekvenser settes gjerne TG 3.

Definisjoner

Her er et uttrekk av benevnelser og definisjoner som er nyttig å ha kunnskap om:

Anbefalt brukstid og teknisk levetid

Anbefalt brukstid er et svært viktig og nyttig begrep og er kortere enn teknisk levetid. Et eksempel: Om vann- og avløpsrør lekker som følge av aldersvekkelse, er maksimal teknisk levetid nådd. Anbefalt brukstid er kortere enn teknisk levetid og angir derfor at det er hensiktsmessig å skifte ut rørene før de begynner å lekke. Når antatt anbefalt brukstid estimeres være oppnådd, bør en være forberedt på kostnader vil skje knyttet til utskiftinger/utbedringer. I slike situasjoner brukes ofte TG 2.

Særlig fuktutsatt konstruksjon

Dette er konstruksjoner der det erfaringsmessig er høy risiko for at fuktskader kan finnes, eksempelvis krypekjeller, terrasser/balkonger med varme rom under og kjellere med innkledde- og opplektede murflater (vegger og gulv).

Gyldighet

Rapporten skal ikke være eldre enn 12 måneder. Er rapporten eldre skal den bygningssakkyndige kontaktes for å lage en ny rapport eller oppdatere den opprinnelige.

Denne rapporten benyttes som grunnlag for å tegne boligselgerforsikring hos Anticimex forsikring NUF. Rapporten er således å betrakte som en underwriter-rapport (risikovurderingsrapport) til denne. For det tilfelle Anticimex AS har tilsvarende avtale med andre forsikringsselskaper, gjelder det samme.

Eksempler på hva rapporten ikke vurderer

Tekniske installasjoner og innretninger er som hovedregel ikke vurdert, da dette krever spisskompetanse på de ulike fagområdene. Årsak til ulike skadesymptomer og skader kan være svært komplekse og er derfor heller ikke vurdert om annet ikke er nevnt. Det gjelder også utbedringskostnader.


Yttertak besiktiges når stige på forhånd er reist og forsvarlig sikret, og i tillegg den bygningssakkyndige på egen selvstendig vurdering anser den som forsvarlig å bruke. I andre tilfeller besiktiges yttertaket fra bakkenivå og inne fra loftet.

Krypekjeller og krypeloft inspiseres der det er klargjort for det, og ellers har tilfredsstillende og forsvarlig inspeksjonsmulighet.

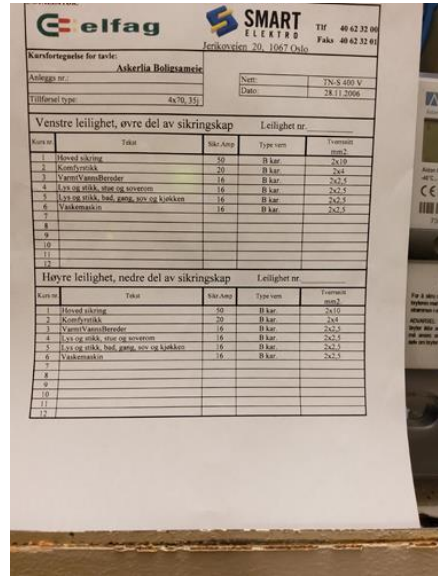
Ytterligere noen eksempler på hva den bygningssakkyndige ikke vurderer:

Eventuelle tilhørende bruksrettigheter på annens eiendom, herunder for eksempel naust og brygge, kartlegging og vurdering av fellesdeler i sameier-borettslag og lignende, vurdering av energiforbruk, energimerking, støy, vibrasjoner, lydforhold, radonmålinger, innneklima, miljø, elektromagnetisme, funksjonskrav (universell utforming, egnethet), undersøkelse av skjulte tekniske anlegg, armeringskorrosjon, svømmebasseng, geotekniske forhold, vurdering av årsak til setningssskader, ombygningssmulighet, innredningssmulighet (eks.vis rom under terreng, loft eller andre uinnredete arealer), vurdering av boligens markedsverdi, teknisk verdi, om boligen og eventuelle ombygginger/bruksendringer er byggemeldte og godkjente, samt om P-ROM er godkjent for varig opphold (dersom nødvendig dokumentasjon ikke er framlagt av eier). Funksjonstesting og kontroll av hvitevarer, ventilasjonsanlegg, varmpumper, elektriske anlegg (omfatter likevel en overordnet vurdering) og lignende tekniske installasjoner er ikke foretatt. Dette gjelder også f.eks. piper (noen kontrollpunkter foretas likevel herunder f.eks. avstand til brennbare materialer) og ildsteder.

Rapporten må ikke oppfattes som en garanti eller en fullstendig beskrivelse av boligens tilstand. Besiktigelsen baseres på stikkprøveprinsippet og hovedsakelig med visuell observasjoner, men med noe bruk av egnede instrumenter, når det er nevnt for fuktøk og skjevheter på gulv. Det elektriske anlegget er vurdert ut fra en ikkeautorisert el-fagmann sitt skjønn. Feil og skader som er skjulte/ikke synlige, eller som av andre årsaker er for krevende å oppdage på denne rapportens undersøkelsesnivå, kan derfor likevel kunne forekomme.



Elektrisk anlegg - [Sikringskap]



Elektrisk anlegg - [Kursoversikt sikringskap]

elfag SMART ELEKTRO TF 40 62 32 00
Faks 40 62 32 61
Jerkhovveien 20, 1067 Oslo

Kursforsøgeter for taks: **Askerlia Boligselskap**

Adresse nr: _____ Nett: 7N-S 400 V
Tilførselstype: 4x70, 35/1 Date: 28.11.2006

Venstre leilighet, øvre del av sikringskap Leilighet nr. _____

Kurs nr	Takst	Sikr. Amp	Type/sem	Tverrsnitt
1	Hoved sikring	50	B kar.	2x10
2	Kornfrysak	20	B kar.	2x6
3	Varm/VannBlander	16	B kar.	2x2,5
4	Lys og stikk, stov og soverom	16	B kar.	2x2,5
5	Lys og stikk, bad, gang, sov og kjøkken	16	B kar.	2x2,5
6	Vaskemaskin	16	B kar.	2x2,5
7				
8				
9				
10				
11				
12				

Høyre leilighet, nedre del av sikringskap Leilighet nr. _____

Kurs nr	Takst	Sikr. Amp	Type/sem	Tverrsnitt
1	Hoved sikring	50	B kar.	2x10
2	Kornfrysak	20	B kar.	2x6
3	Varm/VannBlander	16	B kar.	2x2,5
4	Lys og stikk, stov og soverom	16	B kar.	2x2,5
5	Lys og stikk, bad, gang, sov og kjøkken	16	B kar.	2x2,5
6	Vaskemaskin	16	B kar.	2x2,5
7				
8				
9				
10				
11				
12				

Dette skjema vil være en del av salgsoppgaven

Meglerfirma	Sandvika Eiendomsmegling AS	Oppdragsnr.	36240051		
Adresse	Huldreveien 83				
Postnr.	1388	Sted	Borgen		
Er det dødsbo?	<input checked="" type="checkbox"/> Nei <input type="checkbox"/> Ja	Avdødes navn			
Salg ved fullmakt?	<input checked="" type="checkbox"/> Nei <input type="checkbox"/> Ja	Navn hjemmelshaver			
Når kjøpte du boligen?	2021	Hvor lenge har du bodd i boligen?	3 år	Har du bodd i boligen siste 12 mnd?	<input type="checkbox"/> Nei <input checked="" type="checkbox"/> Ja
I hvilket selskap har du (evt. sameiet/brl/aksjelaget) tegnet bygningsforsikring?	Gjensidige	Polise/avtalenr	81411502		
Selger 1 Fornavn	Anders	Etternavn	Lippestad		
Selger 2 Fornavn	Pernille	Etternavn	Juell		

SPØRSMÅL FOR ALLE TYPER

EIENDOMMER

(spørsmål som besvares med «Ja», skal beskrives nærmere i feltet

«Kommentar»)

1. Kjenner du til om det er/har vært feil ved våtrommene, f. eks. sprekker, lekkasje, råte, lukt eller soppskader?

Nei Ja Kommentar

2. Kjenner du til om det er utført arbeid på bad/våtrom? Hvis nei, gå til punkt 3.

Nei Ja, kun faglært Ja, både av faglært og ufaglært / egeninnsats Ja, kun av ufaglært / egeninnsats

Firmanavn

Bravida, EL Alliansen AS

Redegjør for hva som ble gjort av hvem og når:

Bravida: byttet termostat (varmekabler) 2021. EL Alliansen AS: byttet speil 2024.

2.1 Ble tettesjikt/membran/sluk oppgradert/fornyet?

Nei Ja

Firmanavn

Redegjør for hva som ble gjort av hvem og når:

2.2 Foreligger det dokumentasjon på arbeidene?

Nei Ja Kommentar

Kvittering

2.3 Er arbeidet byggemeldt?

Nei Ja Kommentar

3. Kjenner du til om det er/har vært feil på vann/avløp, herunder rørbrudd, tilbakeslag, tett sluk eller lignende?

Nei Ja Kommentar

4. Kjenner du til om det er/har vært utført arbeid/kontroll på vann/avløp?

Nei Ja, kun faglært Ja, både av faglært og ufaglært / egeninnsats Ja, kun av ufaglært / egeninnsats

Firmanavn

S&P

Redegjør for hva som ble gjort av hvem og når:

Rørfornyng i hele sameiet 2023.

5. Kjenner du til om det er/har vært problemer med drenering, fuktinnsig, øvrig fukt eller fuktmerker i underetasje/kjeller?

Nei Ja Kommentar

6. **Kjenner du til om det er/har vært problemer med ildsted/skorstein/pipe, f. eks dårlig trekk, sprekker, pålegg etter tilsyn, fyringsforbud eller lignende?**
 Nei Ja Kommentaar
7. **Kjenner du til om det er/har vært skjevheter/setningsskader, f. eks. riss/sprekker i mur, skjeve gulv eller lignende?**
 Nei Ja Kommentaar
8. **Kjenner du til om det er/har vært sopp/råteskader i boligen?**
 Nei Ja Kommentaar
9. **Kjenner du til om det er/har vært insekter/skadedyr i boligen som f.eks. rotter, mus, maur eller lignende?**
 Nei Ja Kommentaar
10. **Kjenner du til om det er/har vært skjeggkre i boligen?**
 Nei Ja Kommentaar
11. **Kjenner du til om det er/har vært utettheter i terrasse/garasje/tak/fasade?**
 Nei Ja Kommentaar
12. **Kjenner du til om det har vært utført arbeider på terrasse/garasje/tak/fasade?**
 Nei Ja, kun faglært Ja, både av faglært og ufaglært / egeninnsats Ja, kun av ufaglært / egeninnsats
Firmanavn
Redegjør for hva som ble gjort av hvem og når:
13. **Kjenner du til om det er/har vært utført arbeider på el-anlegget eller andre installasjoner (f.eks. oljetank, sentralfyr, ventilasjon)? Hvis nei, gå til punkt 14.**
 Nei Ja, kun faglært Ja, både av faglært og ufaglært / egeninnsats Ja, kun av ufaglært / egeninnsats
Firmanavn
Redegjør for hva som ble gjort av hvem og når:
- 13.1 **Foreligger det samsvarserklæring for hele eller deler av det elektriske anlegget (i henhold til forskrift om lavspenningsanlegg)?**
 Nei Ja Kommentaar
14. **Kjenner du til om det er utført kontroll av el-anlegget og/eller andre installasjoner (f.eks. oljetank, sentralfyr, ventilasjon)?**
 Nei Ja Kommentaar
15. **Har du ladeanlegg/ladeboks for el-bil i dag?**
 Nei Ja Kommentaar
16. **Kjenner du til om ufaglærte har utført arbeider som normalt bør utføres av faglærte personer utover det som er nevnt tidligere (f.eks. på drenering, murerarbeid, tømmerarbeid etc.)?**
 Nei Ja Kommentaar
17. **Kjenner du til om det er nedgravd oljetank på eiendommen? Hvis nei, gå til punkt 18.**
 Nei Ja
- 17.1 **Har kommunen gitt dispensasjon til at den nedgravde oljetanken kan bli liggende, f. eks. ved at den nedgravde oljetanken tømmes, saneres eller fylles igjen med masser?**
 Nei Ja Kommentaar
18. **Kjenner du til forslag til- eller vedtatte reguleringsplaner, andre planer, nabovarsel, eller offentlige vedtak som kan medføre endringer i bruken av eiendommen eller eiendommens omgivelser?**
 Nei Ja Kommentaar
19. **Kjenner du til om det foreligger påbud/heftelser/krav/manglende tillatelser vedrørende eiendommen?**
 Nei Ja Kommentaar
20. **Selges eiendommen med utleiedel, leilighet eller hybel eller lignende?**
 Nei Ja
- 20.1 **Hvis ja, er rommene som benyttes til ovennevnte godkjent til beboelse (rom til varig opphold) av bygningsmyndighetene?**

Nei Ja Kommentar

21. Kjenner du til om det er innredet/bruksendret/bygget ut kjeller eller loft eller andre deler av boligen? Hvis nei, gå til punkt 22.

Nei Ja Kommentar

21.1 Er innredningen/utbyggingen godkjent hos bygningsmyndighetene?

Nei Ja Kommentar

22. Kjenner du til manglende brukstillatelse eller ferdigattest?

Nei Ja Kommentar

23. Kjenner du til om det er foretatt radonmåling?

Nei Ja Kommentar

24. Kjenner du til om det foreligger skaderapporter, tilstandsvurderinger, boligsalgsrapporter eller målinger?

Nei Ja Kommentar

25. Kjenner du til andre forhold av betydning som kan være relevant for kjøper å vite om (f.eks. rasfare, tinglyste forhold eller private avtaler)?

Nei Ja Kommentar

SPØRSMÅL FOR LEILIGHETER I

SAMEIER/BORETTSLAG/BOLIGAKSJESELSKAP:

26. Kjenner du til om sameie/laget/selskapet er involvert i tvister av noe slag?

Nei Ja Kommentar

27. Kjenner du til vedtak/forslag til vedtak om forhold vedrørende eiendommen som kan medføre økte felleskostnader/økt fellesgjeld?

Nei Ja Kommentar

28. Kjenner du til om det er/har vært sopp/råteskader/insekter/skadedyr i sameiet/laget/selskapet som f.eks. rotter, mus, maur eller lignende?

Nei Ja Kommentar Informert på tidligere årsmøte om skadedyr i annen leilighet. Utbedret av skadedyrfirma.

29. Kjenner du til om det er/har vært skjeggkre i sameiet/laget/selskapet (i fellesareal eller i andre boliger)?

Nei Ja Kommentar

TILLEGGSKOMMENTAR

Jeg bekrefter at opplysninger er gitt etter beste skjønn. Jeg er kjent med at dersom jeg har gitt ufullstendige, uriktige eller misvisende opplysninger om eiendommen, vil selskapet kunne søke hel eller delvis regress for sine utbetalinger eller redusere sitt ansvar helt eller delvis, jfr. Vilkår for boligselgerforsikring punkt 9.1 og forsikringsavtaleloven kapittel 4.

Jeg er orientert om at mitt mulige ansvar som selger etter avhendingsloven, eventuelt etter kjøpsloven (aksjeboliger), og om Anticimex Forsikrings boligselgerforsikringstilbud. Jeg er klar over at avtale om tegning av forsikring er bindende fra signering av egenerklæringsskjema. Premietilbudet som er gitt av megler er bindende for Anticimex Forsikring i 6 måneder fra oppdragsinngåelse med megler. Etter dette vil premien og forsikringsvilkårene kunne justeres.

Når premietilbudet ikke lenger er bindende for forsikrings-selskapet, må egenerklæringsskjemaet signeres på nytt og eventuelle endringer påføres. Det vil da være forsikringspremien og forsikringsvilkårene på ny signeringsdato som legges til grunn.

Det kan ikke tegnes boligselgerforsikring ved salg av boligeiendom i følgende tilfeller:

- mellom ektefeller eller slektninger i rett oppstigende eller nedstigende linje, søsken, eller
 - mellom personer som bor eller har bodd på boligeiendommen og/eller
 - når salget skjer som ledd i sikredes næringsvirksomhet/er en næringseiendom
 - etter at boligeiendommen er lagt ut for salg.
- Dersom det ikke foreligger risikovurdering (tilstandsrapport) for boligeiendommen som tilfredsstillende kravene i forskrift til avhendingslova FOR-2021-06-08-1850

Forsikringselskapet kan ved skriftlig samtykke likevel akseptere tegning av forsikring også i ovennevnte tilfeller. Dersom selskapet ikke har gitt skriftlig samtykke, kan erstatningen bortfalle.

Ved oppgjørsoppdrag trer forsikringen i kraft når kontrakten er signert av begge parter, begrenset til siste 12 måneder før overtakelse.

For øvrig oppfordrer selger potensielle kjøpere til å undersøke eiendommen grundig, jf. avhendingsloven § 3-10 og kjøpslovens § 20 (aksjeboliger).

Ved signering av nærværende skjema aksepteres at Buysure AS, Visma Real Estate AS og Signicat AS ikke har ansvar for transaksjonen som tjenesten benyttes til, og ikke kan holdes ansvarlig for eventuelt tap av noen art som følge av brukerfeil, eventuelle feil ved Signicat AS og Visma Real Estate AS sine tjenester eller tredjepartsløsninger, herunder BankID.

Forsikringsvilkårene leser du i sin helhet på:

<https://buysure.no/Anticimex/vilkaar>

Les mer om boligselgerforsikringen og se prislister her:

buysure.no/boligselgerforsikring

Jeg ønsker å tegne boligselgerforsikring, og bekrefter å ha mottatt og lest forsikringsvilkårene og informasjonsbrosjyre til selger i forbindelse med tegning av boligselgerforsikring. Forsikringen trer i kraft på det tidspunkt det foreligger en budaksept mellom partene, begrenset til tolv måneder før overtakelse. Ved oppgjørsoppdrag trer forsikringen i kraft når kontrakten er signert av begge parter, begrenset til siste 12 måneder før overtakelse. Jeg bekrefter med dette at eiendommen ikke er en næringseiendom, at den ikke selges som ledd i næringsvirksomhet eller mellom ektefeller eller slektninger i rett oppstigende eller nedstigende linje, søsken, eller mellom personer som bor eller har bodd på boligeiendommen. Dersom forsikringen er tegnet i strid med ovenstående (se også forsikringsvilkårene punkt 9) kan Anticimex Forsikring søke hel eller delvis regress for sine utbetalinger og/eller redusere sitt ansvar helt eller delvis. Jeg er innforstått med at eiendomsmegleren ikke har fullmakt til å gjøre unntak fra ovennevnte begrensninger. Jeg er oppmerksom på at 9% av total forsikringskostnad er honorar til Buysure AS. Honoraret inngår i den totale premien du som kunde betaler, inkl. evt. administrasjonsgebyrer.

Jeg ønsker ikke å tegne boligselgerforsikring, men megler har tilbudt meg å tegne slik forsikring.

Jeg kan ikke tegne boligselgerforsikring iht. vilkår

Huldreveien 83

Nabolaget Askerlia - vurdert av 34 lokalkjente

Nabolaget spesielt anbefalt for

- Familier med barn
- Etablerere
- Godt voksne

Offentlig transport

🚶 Kjønebråten	3 min 🚶
Linje 294	0.2 km
🚶 Bondivann stasjon	10 min 🚶
Linje L1	0.7 km
🚶 Oslo S	29 min 🚶
Totalt 24 ulike linjer	26.2 km
✈ Oslo Gardermoen	1 t 1 min 🚶

Skoler

Rønningen skole (1-7 kl.)	13 min 🚶
170 elever, 12 klasser	0.9 km
Hagaløkka skole (1-7 kl.)	13 min 🚶
293 elever, 17 klasser	1 km
Asker International School (1-10 kl.)	22 min 🚶
550 elever, 28 klasser	1.5 km
Borgen ungdomsskole (8-10 kl.)	13 min 🚶
290 elever, 21 klasser	1 km
Risenga ungdomsskole (8-10 kl.)	25 min 🚶
422 elever, 27 klasser	1.8 km
Asker videregående skole	23 min 🚶
486 elever	1.6 km
Bleiker videregående skole	27 min 🚶
460 elever, 32 klasser	1.9 km

«Veldig trivelig, levende.»

Sitat fra en lokalkjent

Opplevd trygghet

Veldig trygt 81/100

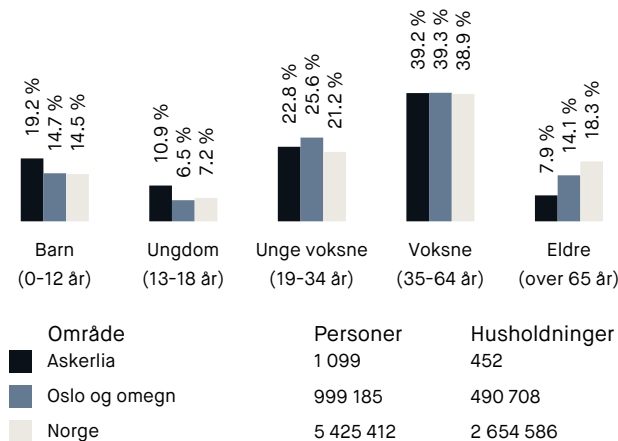
Kvalitet på skolene

Veldig bra 77/100

Naboskapet

Høflige 63/100

Aldersfordeling



Barnehager

Søndre Borgen barnehage (1-5 år)	18 min 🚶
59 barn	1.2 km
Østhellings barnehage (1-5 år)	17 min 🚶
47 barn	1.2 km
Borgen Skog barnehage (1-5 år)	17 min 🚶
48 barn	1.3 km

Dagligvare

Rema 1000 Borgen	9 min 🚶
Coop Extra Borgen	11 min 🚶
PostNord	0.8 km

Primære transportmidler

1. Egen bil

2. Tog

Turmulighetene

Nærhet til skog og mark 93/100

Kollektivtilbud

Veldig bra 84/100

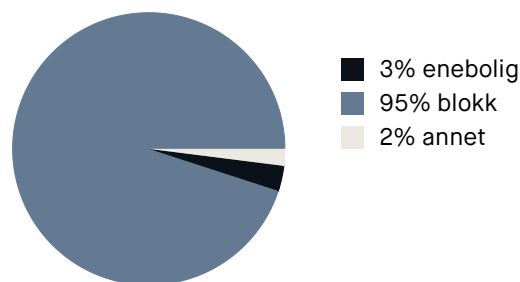
Støynivået

Lite støynivå 83/100

Sport

🚶 Rønningen skole	12 min 🚶
Aktivitetshall, ballspill	0.9 km
🚶 Hagaløkka skole	13 min 🚶
Aktivitetshall, ballspill	0.9 km
🚶 Actic Asker	14 min 🚶
🚶 SATS Asker	21 min 🚶

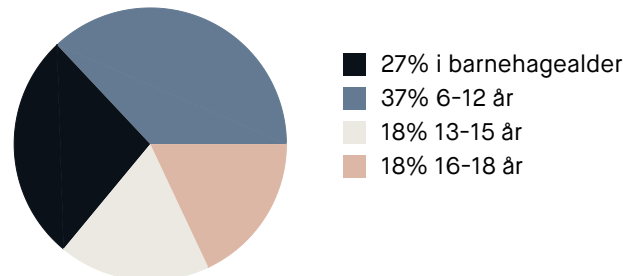
Boligmasse



Varer/Tjenester

📍 Trekanten Asker	23 min 🚶
📍 Apotek 1 Hagaløkka	12 min 🚶

Aldersfordeling barn (0-18 år)



Familiesammensetning

Par m. barn



Par u. barn



Enslig m. barn



Enslig u. barn



Flerfamilier



0% 47%

- Askerlia
- Oslo og omegn
- Norge

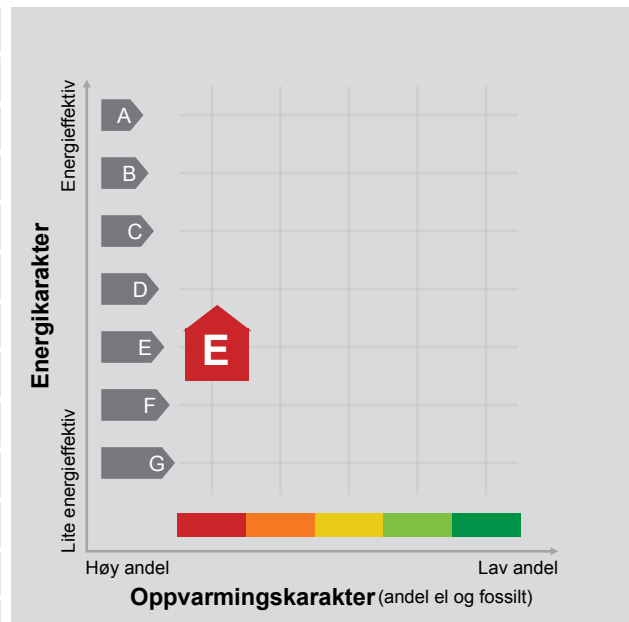
Sivilstand

		Norge
Gift	27%	33%
Ikke gift	59%	54%
Separert	11%	9%
Enke/Enkemann	2%	4%



ENERGIATTEST

Adresse	Huldreveien 83
Postnummer	1388
Sted	BORGEN
Kommunenavn	Asker
Gårdsnummer	6
Bruksnummer	730
Seksjonsnummer	28
Andelsnummer	—
Festenummer	—
Bygningsnummer	149842985
Bruksenhetsnummer	H0202
Merkenummer	4d2b841b-3362-41d7-8643-dd34b0a9c2fe
Dato	14.03.2024
Innmeldt av	OBOS Prosjekt AS v/ ALEXANDER MCCOIG



Energimerket angir boligens energistandard. Energimerket består av en energikarakter og en oppvarmingskarakter, se i figuren. Energimerket symboliseres med et hus, hvor fargen viser oppvarmingskarakter, og bokstaven viser energikarakter.

Energikarakteren angir hvor energieffektiv boligen er, inkludert oppvarmingsanlegget. Energikarakteren er beregnet ut fra den typiske energibruken for boligtypen. Beregningene er gjort ut fra normal bruk ved et gjennomsnittlig klima. Det er boligens energimessige standard og ikke bruken som bestemmer energikarakteren. A betyr at boligen er energieffektiv, mens G betyr at

boligen er lite energieffektiv. En bolig bygget etter byggeforskriftene vedtatt i 2010 vil normalt få C.

Oppvarmingskarakteren forteller hvor stor andel av oppvarmingsbehovet (romoppvarming og varmtvann) som dekkes av elektrisitet, olje eller gass. Grønn farge betyr lav andel el, olje og gass, mens rød farge betyr høy andel el, olje og gass. Oppvarmingskarakteren skal stimulere til økt bruk av varmepumper, solenergi, biobrensel og fjernvarme.

Om bakgrunnen for beregningene, se www.energimerking.no.

Målt energibruk

Brukeren har valgt å ikke oppgi målt energibruk.

Hvordan boligen benyttes har betydning for energibehovet

Energibehovet påvirkes av hvordan man benytter boligen, og kan forklare avvik mellom beregnet og målt energibruk. Gode energivaner bidrar til at energibehovet reduseres. Energibehovet kan også bli lavere enn normalt dersom:

- deler av boligen ikke er i bruk,
- færre personer enn det som regnes som normalt bruker boligen, eller
- den ikke brukes hele året.

Gode energivaner

Ved å følge enkle tips kan du redusere ditt energibehov, men dette vil ikke påvirke boligens energimerke.

Energimerkingen kan kun endres gjennom fysiske endringer på boligen.

Tips 1: Følg med på energibruken i boligen

Tips 2: Luft kort og effektivt

Tips 3: Redusér innnetemperaturen

Tips 4: Bruk varmtvann fornuftig

Boligdata som er grunnlag for energimerket

Energimerket og andre data i denne attesten er beregnet ut fra opplysninger som er gitt av boligeier da attesten ble registrert. Nedenfor er en oversikt over oppgitte opplysninger, som boligeier er ansvarlig for.

Der opplysninger ikke er oppgitt, brukes typiske standardverdier for den aktuelle bygningstypen. For mer informasjon om beregninger, se www.energimerking.no/beregninger.

Bygningskategori:	Boligblokker
Bygningstype:	Leilighet
Byggeår	1988
Bygningsmateriale:	
BRA:	94
Ant. etg. med oppv. BRA:	
Detaljert vegger:	Ja
Detaljert vindu:	Ja

For oversikt over bygnings-/beregnings-data, se Vedlegg 1.

Teknisk installasjon

Ventilasjon

Om grunnlaget for energiattesten

Oppgitte opplysninger om boligen kan finnes ved å gå inn på www.energimerking.no, og logge inn via ID-porten/Altinn. På siden "Eiendommer" kan du søke opp bygninger og hente fram energiattester som er laget tidligere. For å se detaljer for en bolig hvor det er brukt detaljert registrering må du velge "Gjenbruk"

av aktuell attest under Offisielle energiattester i skjermbildet "Valgt eiendom". Boligeier er ansvarlig for at det blir brukt riktige opplysninger. Eventuelle gale opplysninger må derfor tas opp med selger eller utleier da dette kan ha betydning for prisfastsettelsen. Det kan når som helst lage en ny energiattest.

Om energimerkeordningen

Enova er ansvarlig for energimerkeordningen. Energimerket beregnes på grunnlag av oppgitte opplysninger om boligen. For informasjon som ikke er oppgitt, brukes typiske standardverdier for den aktuelle bygningstypen fra tidsperioden den ble bygd i. Beregningsmetodene for energikarakteren baserer seg på NS 3031 (www.energimerking.no/NS3031).

Spørsmål om energiattesten, energimerkeordningen eller gjennomføring av energieffektivisering og tilskuddsordninger kan rettes til Enova Svarer på tlf. 800 49 003 eller svarer@enova.no.

Plikten til energimerking er beskrevet i energimerkeforskriften (bygninger).

Nærmere opplysninger om energimerkeordningen kan du finne på www.energimerking.no.

For ytterligere råd og veiledning om effektiv energibruk, vennligst se www.enova.no/hjemme eller ring Enova svarer på tlf. 800 49 003.

Bygningsdata: Vedlegg til energiattesten

Attesten gjelder for følgende eiendom (Vedlegg 1)

Adresse: Huldreveien 83
Postnummer: 1388
Sted: BORGEN
Kommune: Asker
Bolignummer: H0202
Dato: 14.03.2024 12:18:47
Energimerkenummer: 4d2b841b-3362-41d7-8643-dd34b0a9c2fe

Kommunennummer: 3203
Gårdsnummer: 6
Bruksnummer: 730
Seksjonsnummer: 28
Festenummer: 0
Bygningsnummer: 149842985

Enhet	Inngangsverdi
Bygningskategori	BOLIGBLOKKER
Bygningskategori-Id (NVE-Id)	2
Bygningstype	LEILIGHET
Byggeår	1988

Byggstandard	Eksisterende
Type bygg	Eksisterende
TEK standard	

Energivurdering	
Pliktig energivurdering	Nei
Kjelanlegg	Nei
Er vurdering opplastet	Nei
Dato for opplastning	
Varmeanlegg	Nei
Er vurdering opplastet	Nei
Dato for opplastning	
Kjøleanlegg	Nei
Er vurdering opplastet	Nei
Dato for opplastning	
Ventilasjonsanlegg	Nei
Er vurdering opplastet	Nei
Dato for opplastning	

Areal yttervegger	46 m ²
Areal tak	0 m ²
Areal gulv	0 m ²
Areal vinduer, dører og glassfelt	14 m ²
Oppvarmet BRA	94 m ²
Totalt BRA	94 m ²
Oppvarmet luftvolum	226 m ³
U-verdi for yttervegger	0,26 W/(m ² ·K)
U-verdi for tak	0,00 W/(m ² ·K)
U-verdi for gulv	0,00 W/(m ² ·K)
U-verdi for vinduer, dører og glassfelt	2,40 W/(m ² ·K)
Arealandel for vinduer, dører og glassfelt	15,4 %
Normalisert kuldebroverdi	0,12 W/(m ² ·K)
Normalisert varmekapasitet	189,4 Wh/(m ² ·K)
Lekkasjetall	1,50 1/h
Dato for måling av lekkasjetall (en forutsetning for å kunne få karakter A)	
Temperaturvirkningsgrad for varmegjenvinner	0 %
Estimert årgjennomsnittlig temperaturvirkningsgrad for varmegjenvinner pga. frostsikring	0 %
Spesifikk vifteeffekt (SFP) relatert til luftmengder i driftstiden	2,50 kW/(m ³ /s)
Spesifikk vifteeffekt (SFP) relatert til luftmengder utenfor driftstiden	1,50 kW/(m ³ /s)
Gjennomsnittlig spesifikk ventilasjonsluftmengde i driftstiden	1,30 m ³ /(m ² ·h)
Årgjennomsnittlig systemvirkningsgrad for oppvarmingssystemet	89 %
Installert effekt for romoppvarming og ventilasjonsvarme (varmebatteri)	50 W/m ²
Settpunkt-temperatur for oppvarming i driftstiden	21,0 °C
Årgjennomsnittlig kjølefaktor for kjølesystemet	250 %
Settpunkt-temperatur for kjøling	22,0 °C
Installert effekt for romkjøling og ventilasjonskjøling	0 W/m ²

Driftstider, antall timer i døgn med drift

Driftstid ventilasjon	24 h
Driftstid oppvarming	16 h
Driftstid kjøling	24 h
Driftstid lys	16 h
Driftstid utstyr	16 h
Driftstid varmtvann	16 h
Driftstid personer	24 h

Spesifikt effektbehov for belysning i driftstiden	1,95 W/m ²
Spesifikt varmetilskudd fra belysning i driftstiden	1,95 W/m ²
Spesifikt effektbehov for utstyr i driftstiden	3,00 W/m ²
Spesifikt varmetilskudd fra utstyr i driftstiden	1,80 W/m ²
Spesifikt effektbehov for varmtvann i driftstiden	5,10 W/m ²
Spesifikt varmetilskudd fra varmtvann i driftstiden	0,00 W/m ²
Spesifikt varmetilskudd fra personer i driftstiden	1,50 W/m ²
Total solfaktor for vindu og solskjerming (Ø/S/V/N)	0,45
Gjennomsnittlig karmfaktor	0,20
Solskjermingsfaktor pga. horisont, nærliggende bygninger, vegetasjon og eventuelle bygningsutspring	1,00
Oppvarmingssystem(er)	Direkte elektrisk
Varmefordelingssystem	Punktoppvarming
Eventuell varmekilde for varmepumpe og fordeling	
Manuell eller automatisk solskjerming	MANUELL

Andeler og årgjennomsnittlige systemvirkningsgrader for beregning av levert elektrisitet

Andel av netto energibehov for romoppvarming og ventilasjonsvarme som dekkes av elektrisk varmesystem	1,00
Andel av netto energibehov for romoppvarming og ventilasjonsvarme som dekkes av varmepumpe	0,00
Andel av netto energibehov for romoppvarming og ventilasjonsvarme som dekkes av solfangeranlegg	0,00
Andel av netto energibehov for oppvarming av tappevann som dekkes av elektrisk varmesystem	1,00
Andel av netto energibehov for oppvarming av tappevann som dekkes av elektrisk varmepumpe	0,00
Andel av netto energibehov for oppvarming av tappevann som dekkes av solfangeranlegg	0,00
Årgjennomsnittlig systemvirkningsgrad for elektrisk varmesystem	0,78
Årgjennomsnittlig effektfaktor for varmepumpeanlegg	2,10
Årgjennomsnittlig systemvirkningsgrad for termisk solfangeranlegg	9,00

Andeler og årgjennomsnittlige systemvirkningsgrader for beregning av levert olje

Andel av netto energibehov for romoppvarming og ventilasjonsvarme som dekkes av oljebasert varmesystem	0,00
Andel av netto energibehov for oppvarming av tappevann som dekkes av et oljebasert varmesystem	0,00
Årgjennomsnittlig systemvirkningsgrad for det oljebaserte varmesystemet	0,80

Andeler og årgjennomsnittlige systemvirkningsgrader for beregning av levert gass

Andel av netto energibehov for romoppvarming og ventilasjonsvarme som dekkes av gassbasert varmesystem	0,00
Andel av netto energibehov for oppvarming av tappevann som dekkes av et gassbasert varmesystem	0,00
Årgjennomsnittlig systemvirkningsgrad for det gassbaserte varmesystemet	0,85

Andeler og årgjennomsnittlige systemvirkningsgrader for beregning av levert fjernvarme

Andel av netto energibehov for romoppvarming og ventilasjonsvarme som dekkes av fjernvarmebasert varmesystem	0,00
Andel av netto energibehov for oppvarming av tappevann som dekkes av fjernvarmebasert varmesystem	0,00
Årgjennomsnittlig systemvirkningsgrad for det fjernvarmebaserte varmesystemet	0,90

Andeler og årgjennomsnittlige systemvirkningsgrader for beregning av levert biobrensel

Andel av netto energibehov for romoppvarming og ventilasjonsvarme som dekkes av biobrenselbasert varmesystem	0,00
Andel av netto energibehov for oppvarming av tappevann som dekkes av biobrenselbasert varmesystem	0,00
Årgjennomsnittlig systemvirkningsgrad for det biobrenselbaserte varmesystemet	0,77

Andeler og årgjennomsnittlige systemvirkningsgrader for beregning av levert annen energivare

Andel av netto energibehov for romoppvarming og ventilasjonsvarme som dekkes av varmesystem basert på andre energivarer	0,00
---	------

Andel av netto energibehov for oppvarming av tappevann som dekkes av et varmesystem basert på andre

energivarer	0,00
Årsgjennomsnittlig systemvirkningsgrad for varmesystem for andre energibærere	0,98

Klimastasjon / kilde	Oslo (MeteoNorm)
Dato for beregning	8.4.2020

Henvisning til dokumentasjon for inndata eller begrunnelse for avvik fra normative tillegg til NS 3031 eller andre forhold vedr. beregningene

Beregningsprogram

Navn programvare	SIMIEN
Versjon	6.013
Produsent / leverandør	ProgramByggerne
Beskrivelse: Månedsberegning / timesberegning / dynamisk	Dynamisk timesberegning

Energirådgiver

Firma	OBOS Prosjekt AS
Navn person	Flerbruker

Beregningsresultater som er input til attestgenerator i EMS

Netto energibudsjett

Romoppvarming	81,6 kWh/år
Ventilasjonsvarme	0,0 kWh/år
Varmtvann	29,8 kWh/år
Vifter	7,9 kWh/år
Pumper	0,0 kWh/år
Belysning	11,4 kWh/år
Teknisk utstyr	17,5 kWh/år
Romkjøling	0,0 kWh/år
Ventilasjonskjøling	0,0 kWh/år
Totalt NettoEnergibehov	148,2 kWh/år

Beregnet levert energi ved normalisert klima	16 902 kWh/år
Beregnet spesifikk levert energi ved normalisert klima	179,81 kWh/(m ² ·år)
Beregnet levert energi til oppvarming og varmtvann ved normalisert klima	13 441 kWh/år
Beregnet spesifikk levert energi ved lokalt klima	179,81 kWh/(m ² ·år)
Beregnet levert energi ved lokalt klima	16 902 kWh/år

Målt energibruk (levert energi), temperaturkorrigert målt energi for et år.

Elektrisitet	0 kWh/år
Olje	0 liter/år
Gass	0,0 Sm ³ /år
Fjernvarme	0 kWh/år
Biobrensel	0 kg/år
Annen energivare	0 kWh/år
Totalt	0 kWh/år

Beregnet levert energi ved normalklima

Elektrisitet	16 902 kWh/år
Olje	0 kWh/år
Gass	0 kWh/år
Fjernvarme	0 kWh/år
Biobrensel	0 kWh/år
Annen energivare	0 kWh/år
Totalt	16 902 kWh/år

Sum andel elektrisitet, olje og gass	100,0 %
--------------------------------------	---------

Sandvika Eiendomsmegling AS
EIE Sandvika v/Mona Zomlot
Kinoveien 9A, 1337 SANDVIKA
E-post: WM264_3002496@usermail.webmegler.no

7687210

7990/28

14.03.24

Megleropplysninger

Vi viser til forespørsel av 14.03.2024.

Boligselskap: 7990, Askerlia Boligsameie 9
Organisasjonsnr: 990.265.216
Eier: Pernille Juell Anders Lippestad Thorsten
Leieobjekt: 28
Seksjonsnummer: 28
Adresse: Huldreveien 83, 1388 BORGEN
Hjemmeside: Ingen

Dokument som medfølger Meglerpakke 1:

Boligselskapets årsrapport med regnskap, protokoll fra årsmøtet, vedtekter og husordensregler følger vedlagt. Disse dokumentene er en viktig del av meglerpakken. I tillegg medfølger OBOS Energimerke. **Vi gjør oppmerksom på at innkallingen kan gjelde for et møte som ikke er avholdt. Protokoll må eventuelt etterbestilles. Vi tar forbehold om at regnskapet blir godkjent av årsmøte.**

Opplysninger om boligselskapet:

- Styregodkjenning: Nei
- Særskilte begrensninger/klausuler: Se boligselskapets vedtekter.
- Dyrehold: Se boligselskapets husordensregler/vedtekter.
- Forsikringsselskap Gjensidige Forsikring - polise nummer 81411502.
- Opplysninger om ferdigattest/midlertidig brukstillatelse etc. må innhentes fra bygningsmyndighetene.
- Påkostninger/utbedringer: Se årsrapport.
- Månedlige felleskostnader som ikke er spesifiserte, dekker boligselskapets driftskostnader. For ytterligere spesifisering, vennligst se regnskapet i årsrapporten.
- Askerlia Garasjesamvirke SA, eier, drifter og administrerer de tre garasjeanleggene(www.askerlia.no) som må kontaktes ved spørsmål om garasje.
- GET via Antennelaget på Borgen
- Festet tomt fra 01.01.71. Bortfester er Asker Tomteselskap AS. Forretningsfører leverer ikke kopi av festekontrakt.
- Dyrehold er i utgangspunktet ikke lov, men kan allikevel tillates dersom særskilte grunner taler for det. Se husordensreglene.
- Det foregår vedlikeholdsarbeid på vann og avløp i 2023 og 2024. Sameiet har fått innvilget lån i OBOS-banken på kr 5 700 000 i en låneperiode på 30 år. Låneopptaket tas opp i forbindelse med rørfornyng. I 2022 er det planlagt utbetalt kr 2,1 millioner av de til sammen 5,7 millioner kronene.
- Det er ventet større vedlikeholdsarbeid tilknyttet balkongene i løpet av de nærmeste årene. Ta kontakt med styret for mer informasjon.
- I løpet av juni, juli og august foreligger der arbeid med rør-rehabilitering. Ta kontakt med styret for mer informasjon om prosjektet og kontinuteten.
- Felleskostnadene øker totalt med ca. 8,5 % fra 01.01.2024.

Selskapets totale lån og vilkår:

Lånenr	Type	Restsaldo	Restløpetid	Term pr. år	Avdr.frihet til og med	Type Rente	Rente (14.03.24)
* OBOS01-98207752738 A		4.218.387,-	9 år 9 md.	12		Flyt	7,14%
* OBOS02-98208117343 A		2.081.255,-	29 år 3 md.	12		Flyt	7,14%

Vi gjør oppmerksom på at vi kan ha mottatt varsel om renteendring som ikke er iverksatt pr dags dato.

Økonomiske opplysninger om leiligheten:

Totale felleskostnader pr. d.d. kr 6.262,- pr. md.

Herav:

Felleskostnader	4.403,-
Lån avdrag	649,-
Lån renter	805,-
TV/bredbånd	405,-

Ved oppgjør bes megler ta kontakt med OBOS Innbetalingservice per tlf 22 86 56 25 eller e-post restanseforesporsel@obos.no for å få oppgitt eventuelle utestående felleskostnader/andre heftelser iht. sameiets legalpant.

Ligningsposter pr. 31.12.2023 (med forbehold om endringer):

Ligningsverdi	Innberetnings- pliktige inntekter	Fradragsberettigede kostnader	Annen formue	Gjeld
Fås på lignings- kontoret	694,-	8.118,-	20.658,-	155.328,-

Festetomt utgjør 12 672 kr av andel gjeld.

Fellesgjeld og kapitalkostnader:

Lånummer	Restsaldo	Kapitalkostnader
* OBOS01-98207752738	94.328,-	1.128,-
* OBOS02-98208117343	46.532,-	317,-

Sum andel fellesgjeld (kun lån) kr 141.000, (avrundet opp til nærmeste hele tusen) pr. 01.03.2024

Kapitalkostnader

All låneinformasjon over er beregnet ut fra dagens kjente lånebetingelser. De månedlige kapitalkostnadene (renter og avdrag) viser hvor mye det koster å betjene lån for eieren av denne leiligheten. Eventuelt avvik mellom kapitalkostnader og lånekostnader under punktet "Økonomiske opplysninger om leiligheten", kan skyldes renteendringer, periodisering eller andre årsaker.

Kontaktinformasjon:

Ved ytterligere spørsmål angående fellesgjeld, bes megler vennligst ta kontakt med rådgiver Andreas Gullesen Mossige tlf.22 85 08 28 ev. pr. e-post: andreas.gullesen.mossige@obos.no.

Annen informasjon:

Opplysninger gitt i dette brev er basert på de opplysninger forretningsfører har på tidspunktet for avgivelsen. Selger og megler må kontrollere de tall som framgår av dette brev mot den informasjon de selv sitter inne med, særlig tidligere ligningsoppgaver. Dersom det oppdages avvik mellom oppgitte beløp i dette brevet og det som fremgår av andre dokumenter selger har, så må dette meldes skriftlig inn til forretningsfører i god tid før salget. Det må henvises til hvilke dokumenter det er avvik mellom. Forretningsfører aksepterer intet erstatningsansvar for feil i de gitte opplysninger med mindre det er utvist grov uaktsomhet.

Melding fra megler ved salg:

Melding om ny eier sendes OBOS Eiendomsforvaltning AS pr. e-post: oef@obos.no

Meldingen må inneholde kjøpers navn, nåværende adresse, fødsels- og personnummer, overtakelsesdato samt selgers nye adresse. Vi ber også om å få oppgitt kjøpers e-postadresse og mobilnummer. Er det flere kjøpere må vi få tilsvarende informasjon pr. kjøper.

Vi gjør oppmerksom på at all informasjon som sendes pr. e-post bør krypteres og sendes på en sikker måte.

Elektronisk kommunikasjon:

Styret/OBOS Eiendomsforvaltning vil kommunisere med eierne elektronisk (pt via Vibbo, e-post, SMS) med mindre eieren har reservert seg mot dette. Reservasjon skjer på Vibbo, der det under «min profil» vil være en knapp for reservasjon. Har du flere eieforhold og ønsker du å reservere deg, må du gjøre dette pr eieforhold.

Alternativt kan boligeier sende krav om reservasjon til reservasjon.oef@obos.no

Priser og gebyrer p.t.:

Ved bestilling av meglerpakke pr. brev eller e-post er prisen kr 5.525,- inkl. mva.

Ved bestilling av meglerpakke ev. enkeltprodukt via www.infoland.no, se pris på bestillingen.

Eierskiftegebyr er kr 6.385,- inkl. mva. Faktura ettersendes når eierskiftet er registrert. Vennligst vent med betaling til denne er mottatt, da KID nummer må oppgis ved betaling. OBOS Eiendomsforvaltning AS forutsetter at informasjon om våre gebyrer videreformidles til kjøper og selger. Vi gjør oppmerksom på at det kan påløpe ytterligere kostnader i forbindelse med eventuell overføring av garasje, parkering eller lignende forhold.

Vi ser fram til et hyggelig samarbeid.

Hilsen OBOS

Postadresse: Pb 6666 St. Olavs Plass, 0129 OSLO

Eierskifterelaterte tjenester 2024



Tjenester	Pris inkludert mva.
Megleropplysninger:	
Meglerpakke 1 med energimerke via Ambita Infoland	4 560 kr
Meglerpakke 1 via Ambita Infoland	3 875 kr
Meglerpakke 2 via Ambita Infoland	2 650 kr
Hastegebyr (tillegg til ordinært gebyr)	1 000 kr
Eierskifter:	
Borettslag / Sameier	6385 kr
Påfør/fjern medeier og overføring til slektning i BRL/sameier/boligAS	4 789 kr
Boligaksjeselskap m/transportgebyr	9 688 kr
Parkeringsplass, uten dokumenter	825 kr
Parkeringsplass, inkl. dokumentbehandling	1 650kr
Forkjøpsrettsgebyr der OBOS avklarer	7 981 kr
Forkjøpsrettsgebyr der styret avklarer	6 385 kr
Notering:	
Noteringsgebyr Boligaksjeselskap	4 000 kr
Pantattest Boligaksjeselskap:	
Bestilling via Ambita Infoland	370 kr
Andre tjenester:	
Mortifikasjon (i tillegg til 0,8 R til byfogden) (Rettsgebyret er kr 1 277, og 0,8 R = kr 1 022)	5 750 kr



Årsmøte 2023

7990 Askerlia Boligsameie 9

Til seksjonseierne i Askerlia Boligsameie 9

Velkommen til årsmøte, 27. mars 2023 kl. 18:00 i Borgenveien 120.

Innkallingen inneholder sameiets årsrapport og regnskap for 2022. Styret håper du leser gjennom heftet og viser din interesse for sameiet ved å delta på årsmøtet. Dette er en god anledning til å delta i diskusjonen og velge det styret som skal forvalte Askerlia Boligsameie 9 det kommende året.

Hvem kan delta på årsmøtet?

Alle seksjonseiere har rett til å delta i årsmøte med forslags-, tale-, og stemmerett.

For boligseksjoner har også seksjonseiers ektefelle, samboer eller et annet medlem av seksjonseiers husstand rett til å være til stede og til å uttale seg.

Det kan avgis kun en stemme pr. seksjon.

Seksjonseieren har rett til å møte ved fullmektig.

Registreringsblanketten leveres i utfylt stand ved inngangen.

Innkalling til årsmøte

**Ordinært årsmøte i Askerlia Boligsameie 9
avholdes mandag 27. mars 2023 kl. 18:00 i Borgenveien 120.**

Til behandling foreligger:

1. KONSTITUERING

- A) Valg av møteleder
- B) Godkjenning av de stemmeberettigede
- C) Valg av en til å føre protokoll og minst en seksjonseier som protokollvitne
- D) Godkjenning av møteinnkallingen

2. ÅRSRAPPORT OG REGNSKAP FOR 2022

- A) Årsrapport og regnskap for 2022
- B) Styret foreslår overføring av årets resultat til egenkapital

3. GODTGJØRELSE TIL STYRET

4. INNKOMNE FORSLAG

- A) Budsjett for hagegruppen
- Innkomne forslag er tatt inn som egne vedlegg.

5. VALG AV TILLITSVALGTE

- A) Valg av 1 styremedlem for 2 år
- B) Valg av 2 varamedlemmer for 1 år

Sandvika, 15.03.2023
Styret i Askerlia Boligsameie 9

Robin Malmberg Eva-Stina Bärs Inger M Christoffersson

Protokollen blir gjort tilgjengelig på Vibbo.no

ÅRSRAPPORT FOR 2022

Tillitsvalgte

Siden forrige ordinære årsmøte har sameiets tillitsvalgte vært:

Styret

Leder	Robin Malmberg	Huldreveien 85
Styremedlem	Eva-Stina Bärs	Huldreveien 81
Styremedlem	Inger M Christoffersson	Huldreveien 83
Varamedlem	Mohammad Haidari	Huldreveien 83
Varamedlem	Øyvind Husøy	Huldreveien 81

Kontaktinformasjon

Styret

Styret kan kontaktes på e-post askerlia9@styrerommet.no. Se Askerlia Boligsameie 9s hjemmeside på www.vibbo.no/7990 for ytterligere informasjon. Du kan også komme i kontakt med styret via Vibbo.no.

Vibbo

Du kan finne informasjon om boligselskapet og ditt boforhold ved å logge deg inn på Vibbo.no. Her finner du oversikt over din bolig, felleskostnader og annen nyttig informasjon.

Generelle opplysninger om Askerlia Boligsameie 9

Sameiet består av 48 seksjoner.

Askerlia Boligsameie 9 er registrert i Foretaksregisteret i Brønnøysund med organisasjonsnummer 990265216, og ligger i ASKER kommune

Gårds- og bruksnummer:

6 730

Med eierseksjon forstås sameieandel i bebygd eiendom med tilknyttet enerett til bruk av bolig eller annen bruksenhet i eiendommen.

Askerlia Boligsameie 9 har ingen ansatte.

Forretningsførsel og revisjon

Forretningsførselen er utført av OBOS Eiendomsforvaltning AS i henhold til kontrakt.

Autorisert regnskapsfører (oppdragsansvarlig) er Tor-Sigve Bjørndal.

Sameiets revisor er BDO AS.

Styrets arbeid

Vedlikehold / innkjøp 2022

Vann og avløp

- Fjernet igjengrodde deler i vannledningen ved sameiene 5 og 10.
- Montert reduksjonsventil og filter ved vanninntaket i blokken.
- Montert stakehatter på hovedledningen (avløp) under de blokkene det ikke fantes.
- Tettet 5 kloakklekkasjer på hovedledningen.
- Sjekket hele hovedledningen (avløp) med kamera, og det viser seg at den ligger i flere svanker (nedbøying som skaper motfall slik at slam kan tette avløpsledningen helt eller delvis).
- Kartlagt hva som må gjøres med vann og hovedledningen. Vi har ikke vedlikeholdsspylt avløpsrørene i blokken, i tilfelle rørene måtte belegges med plast.
- Vi utsatte jobben med rens av ventilene, da noen kostnader ble større enn budsjettet.

Tak

- Kontroll av røykventilasjonsanleggene som ble montert i 2021, anlegget i forskriftsmessig stand.
- Skiftet viftemotor mellom 85 og 87

Hovedinnganger

- Postsonelåser er installert i Huldreveien 81-87
- Malt vegg utenfor 81 til etter installasjon av dørklokke.
- Oppdatering og vedlikehold av dørklokke anlegg og nye beboere legges inn fortløpende. *Mangler du ditt navn på skjermen eller har flyttet. Gi beskjed med Navn, Trappeoppgang, Leilighetsnummer og Telefonnummer til hvert medlem. Send til askerlia9@styreverrommet.no.*

Kjeller

- Angående utskiftning eller utbedring av branndør i kjeller har ikke vært nødvendig. Men tetting rundt ledningene som går gjennom veggen har blitt utført.
- Tetting av søppelsjaktene i søppelrommene.

Bygget øvrig

- Det har blitt registrert skadedyr i noen leiligheter og dette er bekjempet av skadedyr firma. Viktig at beboerne sier fra hvis det observeres skadedyr.
- Oppgraderingen av kabelnettet til Docsis 3.1 er nå avsluttet. Rapporten sier at det er 4 stk leiligheter som ikke har blitt oppgradert. Disse bes å ta kontakt med kundesenteret på tlf 92405050 og bestille en installasjon som bekostes av beboer selv.
- Branntilsyn: Vi fikk alle besøk av Norsk Brannvern hos seg for å gjennomgå branninstrukser og sjekking av brannslukningsapparater og alarmer (vi har alle røykvarslere som er tilkoblet Telia Safe)

- Sikringsskap har fått nye låser. Ekstra nøkler finnes hos styreleder.
- Vannmålere: OBOS og styret har vært i kontakt med Asker kommune uten at det har blitt gitt noe respons på de spørsmål som vi trenger svar på.

Diverse

- Hagegruppen fortjener all heder og ære for deres innsats i å gjøre vårt område til et sted hvor naturens skjønnhet kan nytes og settes pris på.
- Det har blitt gjennomført månedlig styremøter gjennom året. Samt telefonmøter ukentlig.
- Ved innhenting av tilbud for rehabilitering av vann og avløp, betong rehab. Har det blitt brukt mye tid på.
- Vi har måtte bytte ut de gamle plast søppel beholderne som kommunen ikke lenger har utstyr til å hente. Derfor plassert nye beholdere med rosa lokk på samme sted som matavfall.
- Noen klager på lengre oppussing som har blitt gjort uten å sette opp varsler er blitt behandlet. Viktig at man sier ifra at det skal være perioder med oppussing, så kan man planlegge deretter.
- Vår- og høstdugnad er blitt gjennomført med godt oppmøte. Søppel som vi samler fra kjeller og boder har blitt kjørt bort med leid henger som har gjort store besparelser for sameiet.
- Kommunen har oppgradert veien langs Huldreveien med bred gangvei og lys. I forbindelse med dette måtte det graves flere steder på våre veier slik at det en midlertidig vei for biler og gange ved H85/87 ble laget. Dette er nå ferdig.

Planlagt vesentlig vedlikehold i 2023

Vann og avløpsledning - Ute:

Hovedledningen (avløpsledningen fra sameiene 5-10) ligger i kulvert sammen med vannledningen og el kabler. Når det ble lagt for vel 50 år siden, ble rørene støttet opp med trestykker, noe som var vanlig på den tiden. Dette trevirket har råtnet, og derfor ligger hovedledningen i svanker og vannledningen er usikret. Hovedledningen for avløp ligger i kulvert, under vannledningen, og noen steder under el kabel. Vannledningen kan ikke røres før det er etablert en midlertidig vannledning og vanntrykket er fjernet.

- Kulvertene mellom blokkene må avdekkes, og etter det er lagt midlertidig vannledning kan den gamle vannledningen fjernes.
- El kabler flyttes.
- Hovedledningen (avløp) rettes opp, og festes.
- Det etableres en pumpe kum mellom hver blokk.
- Deretter rengjøres hovedledningen før det legges innvendig plaststrømpe i hele rørets lengde.
- Vannledningen legges ned i kulverten, å festes.
- Erstatte dårlige betong lokk på kulverten med nye lokk, og kulverten lukkes.
- Det vil bli montert stoppekraner på begge sider av vanninntakene til den enkelte blokk, slik at en ikke må stenge vannet for alle blokkene ved vedlikehold i en blokk.

Vann og avløpsledningen eies i fellesskap av sameiene 5 - 10.

Avløp i blokka:

- Når hovedledningen rehabiliteres må vi som et minimum rengjøre avløpsrørene samt belegge disse med plast fra stakeluken i U2 leilighetene, inkl. rør fra kjøkken, toalett og sluk på badet. Dette for at skjøten mot hovedledningen skal bli tett. Styret velger å gjøre denne jobben i alle etasjene.

Plastbelegging av rørene innvendig gir en holdbarhet på minimum 50 år.

Tak:

- Montere ny metalltopp på avfallsjakten. I dag er det stein og en murkrone som begynner å forvitte.
- Montere nye hatter for kloakkutluftningen.
- Kontrollerer lufteventil fra bad til tak.

Kjeller

- Skifte av kjellerdør mot syd, det skal monteres isolert dør

Diverse:

- Vår- og høstdugnad. Dato for dette kommer.
- Hagegruppen med flere fortsetter sitt fantastiske arbeid
- Hull (setningsskade) ved første underetasje oppg. 81 skal fylles igjen med jord og sand. Og utbedring av plattingen.
- Innhenting av tilbud av trappeoppgang lamper med montering. De tidligere har vært dårlige og anbefales å byttes til bedre kvalitet. Pga store kostnader i uskiftning har styret bestemt at det gjennomføres kun en gang i året. Vi må uansett ha elektriker for å «skifte pærer» på led lamper.

Kommende 5-års periode

Balkonger og yttervegger i leilighetene

- Sameiene 9, 10, 11 og 12 har sammen bedt om tilbud på rehabilitering av balkongene. Det er 5 leverandører som er forespurt om pris. I hovedsak er det bedt om pris på to alternative reparasjonsmetoder. Reparasjonsmetodene vil ha ulike priser, mens det vil bli stor differanse på fremtidig vedlikeholdskostnad. Frist for å levere tilbud, er i mars mnd. Effekten av det katodiske systemet i blokka er også en avgjørende faktor som undersøkes.
- Vi har også bedt om pris på tetting rundt ytterveggen i leilighetene. Inkludert utskifting av eksisterende isolasjonen med opsjon på tilleggsisolasjon. Det er også bedt om pris på utskifting av eldre dører og vinduer.
- Implementering av nedgravde søppelløsninger i henhold til **kommende** kommunale krav – samarbeid med blokk 8. Nedgravde søppelløsninger har flere fordeler, som bedre estetikk, økt kapasitet, redusert lukt og redusert risiko for skadedyr.

Begge ovennevnte prosjekter ledes av ABBLs avdeling Prosjektering og Rehabilitering.

- Vurdering av utskiftning av takrenner

KOMMENTARER TIL ÅRSREGNSKAPET FOR 2022

Styret mener at årsregnskapet gir et riktig bilde av sameiets eiendeler og gjeld, finansielle stilling og resultat. Informasjon om sameiets forventede økonomiske utvikling er omtalt i årsrapportens punkt om budsjett for 2023.

Forutsetningen om fortsatt drift er til stede, og årsregnskapet for 2022 er satt opp under denne forutsetning.

Sameiet har negativ egenkapital i balansen (udekket tap). Dette er nærmere omtalt i årsregnskapet under noten for udekket tap.

Vesentlig avvik

Driftsinntektene er høyere enn budsjettet og skyldes i hovedsak økning i felleskostnader i april og august 2022.

Driftskostnadene er lavere enn budsjettet og skyldes i hovedsak lavere kostnader tilknyttet drift og vedlikehold.

Finanskostnader er høyere enn budsjettet og skyldes i hovedsak renteøkninger.

Resultat

Årets resultat vises i resultatregnskapet og foreslås ført mot egenkapital. Eventuelt avdrag på langsiktig gjeld (lån) er ikke tatt hensyn til.

Kommentarer til sameiets arbeidskapital pr. 31.12.2022.

Arbeidskapitalen vises i balansen ved å trekke kortsiktig gjeld fra omløpsmidler og viser sameiets likviditet. Arbeidskapitalen pr. 31.12.2022 var kr 669 735.



KOMMENTARER TIL BUDSJETT FOR 2023

Til orientering for årsmøtet legger styret fram budsjettet for 2023. Tallene er vist i kolonnen til høyre i resultatregnskapet.

Større vedlikehold

I posten drift og vedlikehold er det beregnet kr 3 000 000 til større vedlikehold som omfatter vann og avløp. Se «Styrets arbeid» i årsrapporten for ytterligere informasjon.

Kommunale avgifter i ASKER kommune

Asker Kommune har i sitt budsjettforslag for 2023 lagt til grunn en økning på 5 % for renovasjon og 25 % for vann- og avløp.

Energikostnader

Energikostnadene har hatt en betydelig økning det siste året.

Vi forventer at energiprisene vil holde seg høye også i 2023, men antar at strømstøtten videreføres og at mange har fått et mer bevisst forhold til energiforbruk og energisparing. Vi antar dermed at energikostnadene vil ligge på omtrent samme kostnadsnivå som i 2022.

Forsikring

Premieendringen er en følge av indeksjustering på bygninger på 6,8 % fra 1. januar, samt forsikringsselskapets individuelle prisjustering basert på skadehistorikken i Askerlia Boligsameie 9.

Lån

Askerlia Boligsameie 9 har lån i OBOS-banken.

For opplysninger om opprinnelig lånebeløp og restsaldo henvises til note i regnskapet.

Felleskostnader

I budsjettet har styret tatt hensyn til ovennevnte, samt øvrige prisendringer knyttet til produkter og tjenester sameiet anskaffer. Dette danner grunnlaget for foreløpig fastsettelse av felleskostnader for 2023.

Budsjettet er basert på ca. 29 % økning av felleskostnadene fra 01.01.2023.

For øvrig vises til de enkelte tallene i budsjettet.

Uavhengig revisors beretning

Til årsmøtet i Askerlia Boligsameie 9

Konklusjon

Vi har revidert årsregnskapet til Askerlia Boligsameie 9.

<p>Årsregnskapet består av:</p> <ul style="list-style-type: none">• Balanse per 31. desember 2022• Resultatregnskap 2022• Noter til årsregnskapet, herunder et sammendrag av viktige regnskapsprinsipper.	<p>Etter vår mening:</p> <ul style="list-style-type: none">• Oppfyller årsregnskapet gjeldende lovkrav, og• Gir årsregnskapet et rettviseende bilde av sameiets finansielle stilling per 31. desember 2022, og av dets resultater for regnskapsåret i samsvar med regnskapslovens regler og god regnskapsskikk i Norge.
---	--

Andre forhold

Budsjettallene som fremkommer i årsregnskapet er ikke revidert.

Grunnlag for konklusjonen

Vi har gjennomført revisjonen i samsvar med International Standards on Auditing (ISA-ene). Våre oppgaver og plikter i henhold til disse standardene er beskrevet nedenfor under Revisors oppgaver og plikter ved revisjonen av årsregnskapet. Vi er uavhengige av sameiet i samsvar med kravene i relevante lover og forskrifter i Norge og International Code of Ethics for Professional Accountants (inkludert internasjonale uavhengighetsstandarder) utstedt av International Ethics Standards Board for Accountants (IESBA-reglene), og vi har overholdt våre øvrige etiske forpliktelser i samsvar med disse kravene. Innhentet revisjonsbevis er etter vår vurdering tilstrekkelig og hensiktsmessig som grunnlag for vår konklusjon.

Styret og forretningsførers ansvar for årsregnskapet

Styret og forretningsfører (ledelsen) er ansvarlig for å utarbeide årsregnskapet og for at det gir et rettviseende bilde i samsvar med regnskapslovens regler og god regnskapsskikk i Norge. Ledelsen er også ansvarlig for slik intern kontroll som den finner nødvendig for å kunne utarbeide et årsregnskap som ikke inneholder vesentlig feilinformasjon, verken som følge av misligheter eller utilsiktede feil.

Ved utarbeidelsen av årsregnskapet må ledelsen ta standpunkt til sameiets evne til fortsatt drift og opplyse om forhold av betydning for fortsatt drift. Forutsetningen om fortsatt drift skal legges til grunn for årsregnskapet så lenge det ikke er sannsynlig at virksomheten vil bli avviklet.

Revisors oppgaver og plikter ved revisjonen av årsregnskapet

Vårt mål er å oppnå betryggende sikkerhet for at årsregnskapet som helhet ikke inneholder vesentlig feilinformasjon, verken som følge av misligheter eller utilsiktede feil, og å avgi en revisjonsberetning som inneholder vår konklusjon. Betryggende sikkerhet er en høy grad av sikkerhet, men ingen garanti for at en revisjon utført i samsvar med ISA-ene, alltid vil avdekke vesentlig feilinformasjon. Feilinformasjon kan oppstå som følge av misligheter eller utilsiktede feil. Feilinformasjon er å anse som vesentlig dersom den enkeltvis eller samlet med rimelighet kan forventes å påvirke de økonomiske beslutningene som brukerne foretar på grunnlag av årsregnskapet.

For videre beskrivelse av revisors oppgaver og plikter vises det til:

<https://revisorforeningen.no/revisjonsberetninger>



BDO AS

Johan Henrik L'orange
statsautorisert revisor
(elektronisk signert)

PENNEO

Signaturene i dette dokumentet er juridisk bindende. Dokument signert med "Penneo™ - sikker digital signatur".
De signerende parter sin identitet er registrert, og er listet nedenfor.

"Med min signatur bekrefter jeg alle datoer og innholdet i dette dokument."

Johan Henrik L Orange

Partner

På vegne av: BDO

Serienummer: 9578-5995-4-129841

IP: 188.95.xxx.xxx

2023-03-13 06:24:23 UTC



Dokumentet er signert digitalt, med **Penneo.com**. Alle digitale signatur-data i dokumentet er sikret og validert av den datamaskin-utregnede hash-verdien av det opprinnelige dokument. Dokumentet er låst og tids-stemplet med et sertifikat fra en betrodd tredjepart. All kryptografisk bevis er integrert i denne PDF, for fremtidig validering (hvis nødvendig).

Hvordan bekrefter at dette dokumentet er originalen?

Dokumentet er beskyttet av ett Adobe CDS sertifikat. Når du åpner dokumentet i

Adobe Reader, skal du kunne se at dokumentet er sertifisert av **Penneo e-signature service** <penneo@penneo.com>. Dette garanterer at innholdet i dokumentet ikke har blitt endret.

Det er lett å kontrollere de kryptografiske beviser som er lokalisert inne i dokumentet, med Penneo validator - <https://penneo.com/validator>

ASKERLIA BOLIGSAMEIE 9
ORG.NR. 990 265 216, KUNDENR. 7990

RESULTATREGNSKAP

	Note	Regnskap 2022	Regnskap 2021	Budsjett 2022	Budsjett 2023
DRIFTSINNEKTER:					
Innkrevde felleskostnader	2	2 414 132	2 185 656	2 224 000	3 110 000
SUM DRIFTSINNEKTER		2 414 132	2 185 656	2 224 000	3 110 000
DRIFTSKOSTNADER:					
Personalkostnader	3	-14 100	-14 100	-18 300	-16 920
Styrehonorar	4	-100 000	-100 000	-100 000	-120 000
Revisjonshonorar	5	-9 375	-8 125	-8 125	-9 845
Forretningsførerhonorar		-91 263	-88 690	-91 350	-95 920
Konsulenthonorar	6	-20 658	-82 560	-5 000	-70 000
Drift og vedlikehold	7	-502 561	-476 415	-601 000	-3 333 500
Forsikringer		-188 778	-167 557	-190 000	-208 000
Festeavgift		-56 678	-56 678	-57 000	-57 000
Kommunale avgifter	8	-570 516	-612 013	-559 300	-677 000
Kostnader sameie		-237 252	-237 252	-240 800	-260 000
Energi/fyring		-28 393	-24 571	-32 000	-35 000
TV-anlegg/bredbånd		-192 943	-181 530	-187 000	-215 000
Andre driftskostnader	9	-56 971	-59 431	-66 500	-75 625
SUM DRIFTSKOSTNADER		-2 069 487	-2 108 921	-2 156 375	-5 173 810
DRIFTSRESULTAT		344 645	76 735	67 625	-2 063 810
FINANSINNEKTER/-KOSTNADER:					
Finansinntekter	10	20 520	18 620	0	0
Finanskostnader	11	-205 689	-164 433	-163 000	-420 000
RES. FINANSINNT./-KOSTNADER		-185 169	-145 813	-163 000	-420 000
ÅRSRESULTAT		159 476	-69 078	-95 375	-2 483 810
Overføringer:					
Udekket tap		0	-69 078		
Reduksjon udekket tap		159 476	0		

BALANSE

	Note	2022	2021
EIENDELER			
ANLEGGSMIDLER			
Aksjer og andeler	12	400	400
SUM ANLEGGSMIDLER		400	400
OMLØPSMIDLER			
Restanser på felleskostnader		8 910	3 069
Forskuddsbetalte kostnader		17 658	17 658
Driftskonto OBOS-banken		758 962	864 227
SUM OMLØPSMIDLER		785 530	884 954
SUM EIENDELER		785 930	885 354
EGENKAPITAL OG GJELD			
EGENKAPITAL			
Udekket tap	13	-3 924 610	-4 084 086
SUM EGENKAPITAL		-3 924 610	-4 084 086
GJELD			
LANGSIKTIG GJELD			
Pante- og gjeldsbrevlån	14	4 594 745	4 921 150
SUM LANGSIKTIG GJELD		4 594 745	4 921 150
KORTSIKTIG GJELD			
Forskuddsbetalte felleskostnader		17 313	12 297
Leverandørgjeld		97 060	35 076
Påløpte renter		1 422	917
SUM KORTSIKTIG GJELD		115 795	48 290
SUM EGENKAPITAL OG GJELD		785 930	885 354
Pantstillelse		0	0
Garantiansvar		0	0

Asker, __. __. 2023

Styret i Askerlia Boligsameie 9

Robin Malmberg /s/

Eva-Stina Bärs /s/

Inger M Christoffersson /s/

NOTE: 1**REGNSKAPSPRINSIPPER**

Årsregnskapet er satt opp i samsvar med regnskapslovens bestemmelser og god regnskapsskikk for små foretak.

INNETEKTER

Inntektene inntektsføres etter opptjeningsprinsippet.

HOVEDREGEL FOR KLASIFISERING OG VURDERING AV EIENDELER OG GJELD

Omløpsmidler og kortsiktig gjeld omfatter poster som forfaller til betaling innen ett år. Øvrige poster er klassifisert som anleggsmidler/langsiktig gjeld. Omløpsmidler vurderes til anskaffelseskost. Kortsiktig gjeld balanseføres til nominelt beløp på etableringstidspunktet. Anleggsmidler vurderes til anskaffelseskost, men nedskrives til virkelig verdi dersom verdifallet ikke forventes å være forbigående. Langsiktig gjeld balanseføres til nominelt beløp på etableringstidspunktet. Andre varige driftsmidler balanseføres og avskrives lineært over driftsmidlenes økonomiske levetid.

FORDRINGER

Kundefordringer og andre fordringer er oppført i balansen til pålydende etter fradrag for avsetning til forventet tap. Avsetning til tap gjøres på grunnlag av individuelle vurderinger av de enkelte fordringene.

SKATTETREKSKONTO

Selskapet har egen separat skattetrekkkonto i OBOS-banken. Innskuddet tilhører myndighetene og kan ikke disponeres fritt.

NOTE: 2**INNKREVDE FELLESKOSTNADER**

Felleskostnader	1 706 036
Lån avdrag	331 152
Lån renter	191 376
TV/bredbånd	185 568
SUM INNKREVDE FELLESKOSTNADER	2 414 132

NOTE: 3**PERSONALKOSTNADER**

Arbeidsgiveravgift	-14 100
SUM PERSONALKOSTNADER	-14 100

Det har verken vært ansatte eller lønnsutbetalinger i selskapet gjennom året. Selskapet er derav ikke pliktig til å ha tjenestepensjonsordning etter lov om obligatorisk tjenestepensjon. Arbeidsgiveravgiften knytter seg til styrehonoraret.

NOTE: 4**STYREHONORAR**

Honorar til styret gjelder for perioden 2021/2022, og er på kr 100 000.

NOTE: 5**REVISJONSHONORAR**

Revisjonshonoraret er i sin helhet knyttet til revisjon og beløper seg til kr 9 375.

NOTE: 6**KONSULENTHONORAR**

Tilleggstjenester, OBOS Eiendomsforvaltning AS	-20 658
SUM KONSULENTHONORAR	-20 658

NOTE: 7**DRIFT OG VEDLIKEHOLD**

Drift/vedlikehold bygninger	-121 594
Drift/vedlikehold VVS	-208 151
Drift/vedlikehold utvendig anlegg	-31 748
Drift/vedlikehold brannsikring	-93 088
Drift/vedlikehold ventilasjonsanlegg	-38 137
Egenandel forsikring	-6 000
Kostnader dugnader	-3 843
SUM DRIFT OG VEDLIKEHOLD	-502 561

NOTE: 8**KOMMUNALE AVGIFTER**

Vann- og avløpsavgift	-378 810
Renovasjonsavgift	-191 706
SUM KOMMUNALE AVGIFTER	-570 516

NOTE: 9**ANDRE DRIFTSKOSTNADER**

Renhold ved firmaer	-41 554
Andre fremmede tjenester	-924
Kontor- og datarekvisita	-598
Trykksaker	-2 295
Porto	-1 040
Bank- og kortgebyr	-3 038
Velferdskostnader	-7 522
SUM ANDRE DRIFTSKOSTNADER	-56 971

NOTE: 10**FINANSINTEKTER**

Renter av driftskonto i OBOS-banken	1 150
Renter av for sent innbetalte felleskostnader	178
Kundeutbytte fra Gjensidige	19 192
SUM FINANSINTEKTER	20 520

NOTE: 11**FINANSKOSTNADER**

Renter og gebyr på lån i OBOS-banken	-205 689
SUM FINANSKOSTNADER	-205 689

NOTE: 12**AKSJER OG ANDELER**

Selskapet eier andel i ABBL. Denne investeringen er regnskapsført etter kostmetoden, dvs. at de er bokført til opprinnelig kjøpspris.

NOTE: 13**UDEKKET TAP (NEGATIV EGENKAPITAL)**

Udekket tap betyr at egenkapitalen i selskapet er negativ. Det skyldes at selskapet fra stiftelsen og frem til 31.12. i regnskapsåret, har hatt høyere kostnader enn inntekter. Den manglende likviditeten er finansiert ved låneopptak.

I eierseksjonssameier føres ikke verdien av bygget i balansen. Årsaken er at den enkelte sameier, og ikke selve sameiet, står som eier av boligene. Det medfører at all rehabilitering, også evt. påkostning, kostnadsføres i perioden arbeidene utføres. Eventuelle verdiøkninger som følge av tiltakene, tilfaller den enkelte sameier uten at det føres i sameiets balanse. Siden tiltakene er finansiert gjennom felles låneopptak i sameiet, fremkommer låneopptaket som gjeld i balansen og nedbetales gjennom fremtidige felleskostnader. Ved kjøp og salg av bolig er udekket tap (negativ egenkapital) reflektert gjennom fellesgjelden på hver enkelt leilighet.

NOTE: 14**PANTE- OG GJELDSBREVLÅN**

OBOS banken

Rentesatsen pr. 31.12.22 var 5,65 %. Løpetiden er 15 år.

Opprinnelig 2018	-5 900 000
Nedbetalt tidligere	978 850
Nedbetalt i år	326 405
	-4 594 745
SUM PANTE- OG GJELDSBREVLÅN	-4 594 745

3. GODTGJØRELSE TIL STYRET

Styrehonoraret for styreperioden 2022/2023 foreslås til kr 120 000.

4. INNKOMNE FORSLAG

A) BUDSJETT FOR HAGEGRUPPEN

Forslagsstiller:

Per Størksen (Hagegruppen)

Saksfremstilling:

Jeg foreslår at Årsmøtet bevilger kr. 15.000 for 2023 for innkjøp av blomster, urter, roser, jord, gjødsel, m.m.. Det er sannsynlig at alt blir dyrere i 2023 enn i 2022, men vi antar at 15.000 vil være tilstrekkelig.

Forslag til vedtak:

Årsmøtet bevilger kr. 15.000 til dekning av Hagegruppens utgifter i 2023.

Styrets innstilling:

Styret stiller seg bak forslagsstiller.

5. VALG AV TILLITSVALGTE

A) Valg av 1 styremedlem for 2 år

B) Valg av 2 varamedlemmer for 1 år

STYRET INNSTILLER FØLGENDE PERSONER:**A. Som styremedlem for 2 år må årsmøte stemmer over følgende personer:**

Inger M Christoffersson Huldreveien 83, 1388 Borgen

Emina Briga Huldreveien 83, 1388 Borgen

Mari-Anne Finckenhagen Huldreveien 85, 1388 Borgen

Styremedlemmer som ikke er på valg:

Eva-Stina Bårs Huldreveien 81, 1388 Borgen

B. Som varamedlemmer for 1 år foreslås:

Varamedlemmer må velges på årsmøte gjennom benkeforslag

Styret, Askerlia Boligsameie 9

Annen informasjon om sameiet

Forsikring

Sameiets eiendommer er forsikret i Gjensidige Forsikring med polisenummer 81411502. Forsikringen dekker bygningene og fellesareal. Forsikringen dekker også veggfast utstyr, bygningsmessige tilleggsinnretninger og forbedringer i den enkelte bolig. Oppstår det skade i leiligheten, skal seksjonseier sørge for å begrense skadeomfanget mest mulig og prøve å kartlegge årsaken til skaden. Skaden meldes til forsikringsavdelingen i OBOS Eiendomsforvaltning AS på telefon 22868398, eller e-post forsikring@obos.no.

Forsikringsavdelingen melder skaden til forsikringsselskapet, bestiller om ønskelig håndverker for reparasjon og sørger for at kostnader knyttet til skaden blir refundert eller betalt av forsikringsselskapet.

Selv om sameiets forsikring brukes, kan seksjonseier belastes hele eller deler av egenandelen dersom forholdet ligger innenfor seksjonseiers ansvar.

Den enkelte seksjonseier må selv sørge for å ha hjemforsikring som dekker innbo og løsøre.

7990 Askerlia Boligsameie 9

REGISTRERINGSBLANKETT FOR ÅRSMØTEDELTAKERE

Fyll ut og lever hele blanketten ved inngangen til møtelokalet.

BRUK BLOKKBOKSTAVER

Eierens navn:

Eierens adresse:

Leilighetsnummer:

De som ikke kan møte på årsmøtet kan møte ved fullmektig.
Dersom du benytter deg av denne retten, må både ovenstående registreringsdel og nedenstående fullmakt fylles ut :

FULLMAKT

Eier av boligen gir herved fullmakt til:

Fullmektigens navn:

å møte på årsmøtet i

Boligselskapets navn:

Eierens underskrift og dato:

.....
(Eierens underskrift)

.....
(Dato)



**OBOS Eiendoms-
forvaltning AS**

Hammersborg torg 1
Postboks 6668, St. Olavs plass 0129 Oslo
Telefon: 02333

www.obos.no

E-post: of@obos.no

Ta vare på dette heftet, du kan få bruk for det senere, f.eks ved salg av boligen.

Protokoll fra ordinært årsmøte i Askerlia Boligsameie 9

Møtedato: 27.03.2023

Møtetidspunkt: 18:00

Møtested: Borgenveien 120

Til stede: 6 seksjonseiere, 4 representert ved fullmakt, totalt 10 stemmeberettigede.

Forretningsfører OBOS Eiendomsforvaltning AS, ble representert ved Andreas Mossige.

Møtet ble åpnet av Robin Malmberg.

Konstituering

1. Valg av møteleder

Som møteleder ble Andreas Mossige foreslått.

Vedtak: Valgt

2. Godkjenning av de stemmeberettigede

Det ble foreslått å anse de innleverte registreringsblankettene og eventuelt fullmakter som bevis for at vedkommende eier er til stede.

Vedtak: Godkjent

3. Valg av en til å føre protokoll og minst en seksjonseier som protokollvitne

Som fører av protokoll ble Andreas Mossige foreslått. Som protokollvitne ble

Robin Malmberg og Eva-Stina Bårs foreslått.

Vedtak: Valgt

4. Godkjenning av møteinnkallingen

Det ble foreslått å godkjenne den måten årsmøtet var innkalt på, og erklære møtet for lovlig satt.

Vedtak: Godkjent

5. Behandling av årsrapport og årsregnskap for 2022

A Behandling av årsrapport og regnskap

Styrets årsrapport, resultatregnskap og balanse for 2022 ble gjennomgått og foreslått godkjent.

Vedtak: Godkjent

B Overføring av årets resultat til balansen

Årets resultat foreslås overført til egenkapitalen.

Vedtak: Vedtatt

6. Fastsettelse av honorarer

Styrehonorar til det sittende styret ble foreslått satt til kr 120 000.

Vedtak: Vedtatt kr 120 000

Behandling av innkomne forslag og saker

7. BUDSJETT FOR HAGEGRUPPEN

Forslagsstiller: Per Størksen (Hagegruppen)

Saksfremstilling:

Jeg foreslår at Årsmøtet bevilger kr. 15.000 for 2023 for innkjøp av blomster, urter, roser, jord, gjødsel, m.m.. Det er sannsynlig at alt blir dyrere i 2023 enn i 2022, men vi antar at 15.000 vil være tilstrekkelig.

Forslag til vedtak:

Årsmøtet bevilger kr. 15.000 til dekning av Hagegruppens utgifter i 2023.

Styrets innstilling:

Styret stiller seg bak forslagsstiller.

Vedtak: Vedtatt kr 15 000 til Hagegruppen

8. Valg av tillitsvalgte

A Som styremedlem for 2 år, ble Inger M. Christofferson foreslått.

Vedtak: Valgt med akklamasjon

B Som varamedlem for 1 år, ble Mohammad Haidari foreslått.

Som varamedlem for 1 år, ble Øyvind Husøy foreslått.

Vedtak: Valgt med akklamasjon

Møtet ble hevet kl.: 19:10. Protokollen signeres av

Møteleder

Navn: Andreas Mossige /s/

Fører av protokollen

Navn: Andreas Mossige /s/

Protokollvitne 1

Navn: Robin Malmberg /s/

Protokollvitne 2

Navn: Eva-Stina Bårs /s/

Ved valgene på årsmøtet og i konstituerende styremøte har styret fått følgende sammensetning:

	Navn	Valgt for
Leder	Robin Malmberg	2022-2023
Styremedlem	Eva-Stina Bårs	2022-2023
Styremedlem	Inger M Christoffersen	2023-2025
Varamedlem	Mohammad Haidari	2023-2024
Varamedlem	Øyvind Husøy	2023-2024

Styret vil konstituere seg på neste styremøte.



Ekstraordinært årsmøte 2023

Askerlia Boligsameie 9

Digitalt årsmøte avholdes 23. februar - 26. februar 2023

Velkommen til årsmøte i Askerlia Boligsameie 9

Innkallingen inneholder alle sakene som skal behandles på årsmøtet. Styret håper du leser gjennom heftet og viser din interesse ved å delta på årsmøtet.

Digital avstemning:

Avstemningen åpner 23. februar kl. 13:00 og lukker 26. februar kl. 13:00.

Du finner avstemningen på:

<https://vibbo.no/7990>

Hvordan deltar du digitalt?

- Du får en link via SMS.
- Du kan også finne møtet ved å gå inn på vibbo.no
- Du kan se gjennom sakene som skal behandles, komme med spørsmål og avgi din stemme.

Hvem kan stemme på årsmøtet?

- Alle eiere har rett til å stemme på årsmøtet.
- En stemme avgis pr. eierandel.

Hvordan stemme hvis du ikke kan delta digitalt?

Dersom du ikke kan delta digitalt, må du benytte analog stemmeseddel som er vedlagt i innkallingen. Dette må gjøres innen avstemningen lukkes.

Saker til behandling

1. Godkjenning av møteinnkallingen
2. Valg av protokollvitner
3. Bytte av revisor

Med vennlig hilsen,

Styret i Askerlia Boligsameie 9

Sak 1

Godkjenning av møteinnkallingen

Krav til flertall:

Alminnelig (50%)

Det ble foreslått å godkjenne den måten årsmøtet er innkalt på.

Forslag til vedtak

Møteinnkallingen godkjennes

Sak 2

Valg av protokollvitner

Krav til flertall:

Alminnelig (50%)

Valg av to eiere til å signere protokollen. Protokollen vil bli sendt til signering digitalt.

Forslag til vedtak

Robin Malmberg og Inger M Christoffersson er valgt.

Sak 3

Bytte av revisor

Krav til flertall:

Alminnelig (50%)

KPMG har nylig varslet sameiets forretningsfører at de blir nødt til å øke sine timesatser som følge av økte regulatoriske krav til revisor (ny revisorlov, nye revisjonsstandarder, hvitvaskingslov), samt betydelige økte lønnskostnader i revisjonsbransjen. Honorar for 2022 vil være kr 40 000 ekskl. mva.

Dette skyldes økt konkurranse etter ansatte på tvers av bransjene tilknyttet finansielle tjenester. Årets revisjonshonorar vil bli fakturert på bakgrunn av påløpte timer.

De presiserer i tillegg at de på nåværende tidspunkt ikke har utbredt samarbeid med nåværende forretningsfører og dermed ikke kan benytte roboter eller andre automatiserte revisjonsprosesser på samme måte som de tidligere har gjort via andre forretningsførere. De forventer derfor at årets revisjon vil kreve betydelig flere timer enn tidligere år som følge av mer manuelt revisjonsarbeid.

Til sammenlikning har BDO gitt en pris på nærmere 1/5 av prisen, og styret fremmer derfor denne saken med bytte av revisor før det ordinære årsmøte avholdes. Bakgrunnen er for å begrense sameiets kostnader for revisjonshonoraret. Se vedlagt tilbud fra BDO.

Forslag til vedtak

Sameiet bytter revisor til BDO.

Vedlegg

1. Tilbud revisjonshonorar 2023 for s.7990 Askerlia Boligsameie 9.pdf

TILBUD PÅ REVISJON FOR BOLIGSELSKAPER TILKNYTTET OBOS EIENDOMSFORVALTNING MED RÅDGIVER FOR 2023

Oslo, 12.02.2023



18. februar 2023

TILBUD PÅ REVISJONSHONORAR FOR ASKERLIA BOLIGSAMEIE 9 TILKNYTTET OBOS EIENDOMSFORVALTNING AS MED RÅDGIVER FOR 2023

Under forutsetning av at de rutiner som OBOS har etablert benyttes (jmf. vedlegg) og at regnskap og styrets beretning og behandling er i tråd med lov- og vedtektsbestemmelser, kan vi tilby ordinær revisjon utført og honoraret beregnet til:

kr 6 258 ex mva / 7.823 ink mva

I tillegg så kommer:

- Oppstartsavgift (bl.a. utvidet revisjon av IB) << 3 800 ex.mva / 4 750 ink mva
- Ligningspapirer ihht medgått tid (der dette er aktuelt) - minimum << 5 000 ex mva / 6 250 ink mva

- I tillegg kommer Digitale Servicekostnader på 5% av fakturagrunnlaget.

Honoraret justeres årlig.

Vi gjør oppmerksom på at det vil bli tilleggsfakturering etter nedlagt tid hvis vi for eksempel må skrive brev / mail ifm revisjonen, regnskapet blir korrigeret, nødvendig telefonkontakt for å få gjennomført revisjonen, telefoner fra styret eller forretningsfører m.m.

Vi gjør også oppmerksom på at fastprisen kun gjelder når OBOS Eiendomsforvaltning AS har ført regnskapet for hele regnskapsåret.

Pris for bistand ut over grunnhonorar: Faktureres på timebasis etter gjeldende priser.

Til orientering så er vi bl.a. revisor for mange av boligselskapene hos OBOS Eiendomsforvaltning AS, TOBB og OBF AS.

Om det er ytterligere spørsmål i sakens anledning, vennligst kontakt undertegnede.

Med vennlig hilsen
BDO AS

Hans Petter Urkedal /s/
partner

Vedlegg til tilbudsbrev vedr. OBOS sine rutiner

Vår pris er basert på at OBOS sine rutiner følges. Dette innbefatter at vi må få tilsendt følgende til 1. gangsrevisjonen fra styret evt. forretningsfører/regnskapsfører ihht avtale mellom boligselskapet og forretningsfører / regnskapsfører:

- Styremøtereferater for hele regnskapsåret (dvs. 01.01.- 31.12)
- Årsmøteprotokoll / generalforsamlingsprotokoll fra sist avholdte årsmøte/generalforsamling
- Hvis selskapet har /har hatt store vedlikeholdskostnader og inngått kontrakter med entreprenører må disse vedlegges til 1.gangsrevisjonen.
- Avstemming av inntekter som ikke ligger i husleiesystemet.

Vi gjør oppmerksom på at alt ovenstående kan sendes direkte pr mail til obos@bdo.no innen 15. januar hvert år slik at vi har mottatt det når vi får regnskapet til revisjon.

BDO AS
Munkedamsveien 45
Postboks 1704 Vika
0121 OSLO
Tlf. 23 11 91 00

www.bdo.no

REGISTRERINGSBLANKETT

Deltagelse på digitalt ekstraordinært årsmøte 2023

Det ekstraordinært årsmøte blir avholdt digitalt på vibbo.no. Dette skjemaet er for deg som ikke har mulighet til å avgi stemme digitalt.

Årsmøtet åpnes 23.02.23 og er åpent for avstemning i 3 dager

Siste dato for avstemning er 26.02.23

Selskapsnummer: 7990 **Selskapsnavn:** Askerlia Boligsameie 9

BRUK BLOKKBOKSTAVER

Leilighetsnummer: _____ **Navn på eier(e):** _____

Signatur: _____

Avstemning

Du stemmer ved å krysse av i boksen til venstre for ønsket alternativ.

Sak 1 Godkjenning av møteinnkallingen

Møteinnkallingen godkjennes

For

Mot

Sak 2 Valg av protokollvitner

Robin Malmberg og Inger M Christoffersson er valgt.

For

Mot

Sak 3 Bytte av revisor

Sameiet bytter revisor til BDO.

For

Mot

Leilighetsnummer: _____ **Navn på eier(e):** _____



**OBOS Eiendoms-
forvaltning AS**

Hammersborg torg 1
Postboks 6668, St. Olavs plass
0129 Oslo
Telefon: 22 86 55 00
www.obos.no
E-post: oef@obos.no

Ta vare på dette heftet, du kan få
bruk for det senere, f.eks ved salg
av boligen.

Protokoll til ekstraordinært årsmøte 2023 for Askerlia Boligsameie

9

Organisasjonsnummer: 990265216

Møtet ble gjennomført heldigitalt fra 23. februar kl. 13:00 til 26. februar kl. 13:00.

Antall stemmeberettigede som deltok: 21.

Følgende saker ble behandlet på årsmøtet:

1. Godkjenning av møteinnkallingen

Det ble foreslått å godkjenne den måten årsmøtet er innkalt på.

Forslag til vedtak:

Møteinnkallingen godkjennes

✓ Forslaget ble vedtatt

Antall stemmer for vedtaket: **15**

Antall stemmer mot vedtaket: **0**

Antall blanke stemmer: **6**

Flertallskrav: **Alminnelig (50%)**

2. Valg av protokollvitner

Valg av to eiere til å signere protokollen. Protokollen vil bli sendt til signering digitalt.

Forslag til vedtak:

Robin Malmberg og Inger M Christoffersson er valgt.

✓ Forslaget ble vedtatt

Antall stemmer for vedtaket: **15**

Antall stemmer mot vedtaket: **0**

Antall blanke stemmer: **6**

Flertallskrav: **Alminnelig (50%)**

3. Bytte av revisor

KPMG har nylig varslet sameiets forretningsfører at de blir nødt til å øke sine timesatser som følge av økte regulatoriske krav til revisor (ny revisorlov, nye revisjonsstandarder, hvitvaskingslov), samt betydelige økte lønnskostnader i revisjonsbransjen. Honorar for 2022 vil være kr 40 000 ekskl. mva.

Dette skyldes økt konkurranse etter ansatte på tvers av bransjene tilknyttet finansielle tjenester. Årets revisjonshonorar vil bli fakturert på bakgrunn av påløpte timer.

De presiserer i tillegg at de på nåværende tidspunkt ikke har utbredt samarbeid med nåværende forretningsfører og dermed ikke kan benytte roboter eller andre automatiserte revisjonsprosesser på samme måte som de tidligere har gjort via andre forretningsførere. De forventer derfor at årets revisjon vil kreve betydelig flere timer enn tidligere år som følge av mer manuelt revisjonsarbeid.

Til sammenlikning har BDO gitt en pris på nærmere 1/5 av prisen, og styret fremmer derfor denne saken med bytte av revisor før det ordinære årsmøte avholdes. Bakgrunnen er for å begrense sameiets kostnader for revisjonshonoraret. Se vedlagt tilbud fra BDO.

Forslag til vedtak:

Sameiet bytter revisor til BDO.

✓ **Forslaget ble vedtatt**

Antall stemmer for vedtaket: **14**

Antall stemmer mot vedtaket: **1**

Antall blanke stemmer: **6**

Flertallskrav: **Alminnelig (50%)**

Møteleder: Andreas Mossige /s/

Protokollvitner:

Robin Malmberg /s/

Inger M Christoffersson

ASKERLIA BOLIGSAMEIE 9

HUSORDENSREGLER

Ajour pr. 06.04.18

Endret på ordinært årsmøte den 12. april 2005, 27. april 2009, 13. mars 2014,
05. april 2018 og 30.juni 2020

Hver enkelt beboer er ansvarlig for at bestemmelsene nedenfor blir overholdt. Reglene er satt opp for å ivareta sameiets felles interesser, og for å legge grunnlag for orden, ro og hygge i hjemmene.

1. Beboerne plikter å sørge for ro og orden i og utenfor leiligheten. Den må ikke brukes slik at den sjenerer andre. All sjenerende støy, også snekring, banking og boring, er ikke tillatt i tiden kl. 21 til kl. 07 på hverdager, lørdager fra kl. 00 til kl. 07 og kl. 18 til kl. 24, og helligdager fra kl. 00 til kl. 24

På helligdag fra kl. 00 til kl. 24 samt påske-, pinse- og julaften etter kl. 16 skal det være helligdagsfred som ingen noe sted må forstyrre med utilbørlig larm.

Se for øvrig til at barna ikke støyer i oppgangene.

Følgende dager er helligdag:

- a) vanlige søndager,
- b) nyttårsdag (1. januar),
- c) skjærtorsdag (siste torsdag før første påskedag),
- d) langfredag (siste fredag før første påskedag),
- e) første påskedag (første søndag etter første fullmåne som inntreffer på eller etter 21. mars),
- f) annen påskedag (første mandag etter første påskedag),
- g) Kristi Himmelfartsdag (sjette torsdag etter første påskedag),
- h) første pinsedag (sjuende søndag etter første påskedag),
- i) annen pinsedag (første mandag etter første pinsedag),
- j) første juledag (25. desember),
- k) annen juledag (26. desember).

2. Barnevogner, ski, kjelker, skotøy, yttertøy o.l. må ikke hensettes i trapperom og ganger, slik at det sjenerer andre beboere. Det er ikke tillatt å hensettes gjenstander i kjellergangene.
3. Banking og risting av tøy, sengetøy, tepper m.v. må ikke foregå ut gjennom vinduer, fra balkonger eller i nærheten av opphengt tøy. Tørking av opphengt tøy på snorer over tytte verandaveggs overkant er ikke tillatt.
4. Det er forbudt å bruke kullgrill på balkongene. Det er lov å bruke gass eller elektrisk grill men, gassbeholder må da lagres ute på balkongen. IKKE innendørs dvs.boder/kjeller/leilighet.

5. Styrets godkjenning må innhentes for alle forandringer som har innvirkning på husets utseende, f. eks. maling, radio- og TV-antennener, flaggstenger, markiser, skilt eller andre utvendige, faste innretninger. Ingen skruer, kroker eller gjenstander av noen form må festes på utvendige betongoverflater uten særskilt godkjenning fra styret. Styret vil i forbindelse med godkjenningen gi detaljerte instruksjoner om hvorledes skruer og lignende kan monteres på utvendige betongflater.
6. Fellesarealene må behandles pent og hensynsfullt. Det henstilles til foreldre å gjøre barna oppmerksom på dette.
7. Det er ikke tillatt å holde dyr. Bruker av seksjonen kan allikevel holde dyr dersom gode grunner taler for det, og bruker samtykker i sameiets regler for dyrehold. Dyreholdet skal ikke være til ulempe for de øvrige brukere av eiendommen. Bruker plikter å informere styret ved å fylle ut og sende inn skjema som ligger under fane «*NYTTIG INFO*» på hjemmeside www.askerlia9.no. Skjemaet er utarbeidet i fellesskap med alle de 12 sameiene i Askerlia. Dette gjelder alle dyrehold som ikke allerede er meldt til styret via skjema.
8. Kjøring med motorkjøretøyer på gangveier er ikke tillatt. Påse at kjøretøyer ikke plasseres slik at de hindrer ferdselen innen sameiets område. Bilvrak, avskiltede biler o.l. kan ikke hensettes på sameiets parkeringsplasser eller innenfor sameiets område forøvrig. Motorsykler og mopeder må ikke parkeres i kjellergangene og i inngangspartier. Det samme gjelder barnevogner og tråsykler.

De til enhver tid gjeldende regler for kjøring og parkering på gangveiene, må følges av beboerne. Overtredelse av disse regler regnes som brudd på husordensreglene.
9. Alt avfall må sorteres etter gjeldene regler fra asker kommune informasjon om dette er sendt ut av Asker kommune. Mangler man denne kan den fås gjennom servicetorget i Asker. Avfalls hus er merket med hvilke avfall som kan kastes, matavfall er egen dunk.
10. Inngangsdører og kjellerdør skal alltid være låst.
11. Eventuelle klager over brudd på disse regler sendes skriftlig til styret@askerlia9.no.
12. Husordensreglene er en del av sameiets vedtekter. Brudd på husordensreglene er å anse som brudd på sameiets vedtekter.
13. Røyking skal ikke være til sjenanse for andre. Styret oppfordrer hver enkelt som røyker å snakke med naboene sine for å avklare om dette medfører plager og irritasjon.

SAMEIEVEDTEKTER FOR ASKERLIA BOLIGSAMEIE 9

Vedtatt på konstit. årsmøte 31. august 1988, endret på ekstraordinært årsmøte 14. november 1996, ordinært årsmøte 16. mars 2000, ordinært årsmøte 15. april 2004, ordinært årsmøte 19. mars 2007, 30. mars 2016, 01. mars 2017
Sist endret på ordinært årsmøte 05. april 2018

§ 1

Sameiets navn er "Askerlia Boligsameie 9".

Sameiet består av 48 seksjoner av eiendommen gnr. 6, bnr 730 i Asker i henhold til oppdelingsbegjæring, tinglyst 06.04.1988.

For så vidt ikke annet følger av disse vedtekter, gjelder reglene i lov om eierseksjoner av 16. juni 2017 nr. 65.

Formålet med dannelsen av sameiet er å:

1. Ivareta driften av sameiet.
2. Administrere bruk og vedlikehold av fellesanlegg og fellesareal.
3. Ivareta alle andre saker av felles interesse.

Innehaveren av den enkelte seksjon overtar sin seksjon i henhold til sameiebrøken. Sameiebrøken er fastsatt etter areal. Med eierseksjon forstås sameieandel i bygning når det er knyttet enerett til bruk av seksjonen.

§ 2

Rett til bruk av seksjon og fellesareal

Den enkelte seksjonseier har eksklusiv bruksrett til sin bruksenhet.

Sameiet har kameraer i kjelleren, og er underlagt reglene om kameraovervåkning.

Seksjonseierne har rett til å bruke sameiets fellesarealer til det de er beregnet eller vanlig brukt til. Fellesareal er de delene av eiendommen som ikke inngår i bruksenhetene. Som fellesareal regnes blant annet trapper, ganger, heiser, tomteanlegg, veier, fellesinnretninger mv.

En seksjonseier kan med samtykke fra styret gjennomføre tiltak på fellesarealene som er nødvendige på grunn av seksjonseierens eller husstandsmedlemmenes nedsatte funksjonsevne. Styret kan bare nekte å samtykke dersom det foreligger saklig grunn.

§ 3

Rettslig rådighet over seksjon

Den enkelte seksjonseier har full rettslig råderett over sin seksjon, herunder rett til salg og pantsettelse. Salg og utleie skal meddeles styret til registrering.

Seksjonseier plikter å opplyse styret og forretningsfører om leiers navn, egen adresse i utleieperioden og varigheten av denne.

§ 4 Seksjonseierens plikter

Seksjonseierne er forpliktet til å rette seg etter boligsameiets vedtekter og vedtak fattet av årsmøte og styre. Ved alminnelig flertall fastsetter årsmøtet vanlige ordensregler for eiendommen.

Bruksretten må ikke nyttes slik at det er til unødig eller urimelig skade eller ulempe for brukerne av andre seksjoner. Fellesanleggene må ikke nyttes slik at andre brukere unødig eller urimelig hindres i den bruk av anleggene som er avtalt eller forutsatt.

Bruksenheten må bare benyttes i samsvar med seksjonens formål.

Ledninger, rør og liknende nødvendige installasjoner kan føres gjennom bruksenheten hvis det ikke er til vesentlig ulempe for seksjonseieren. Seksjonseieren skal gi sameiet adgang til bruksenheten for å vedlikeholde, installere og kontrollere installasjoner. Kontroll og arbeid i bruksenhetene skal varsles i rimelig tid og gjennomføres slik at det ikke skaper unødvendig ulempe for seksjonseieren eller andre brukere.

Styret kan kommunisere med alle eierne og leietakerne elektronisk. Det er den enkelte eiers ansvar at styret har rett elektronisk adresse.

Innehaver av den enkelte seksjon er ansvarlig for at ubetalt andel av driftsutgifter, eventuelt andre utgifter som sameiet har fastsatt, blir betalt i henhold til betalingsfrist og hefter også for tidligere seksjonseiers forpliktelser

§ 5 Seksjonseierens vedlikeholdsplikt

Vedlikehold av bruksenheten påhviler den enkelte seksjonseier. Med vedlikehold forstås all oppussing, istandsettelse og fornyelse av maling, tapet, gulv, tak, innvendige vegger, dører og vinduer, låser, nøkler, elektriske ledninger med tilbehør fra leilighetens apparattavle eller sikringsboks, varmtvannsbereder i bolig, vannkraner, servanter og annet sanitærutstyr, apparater med tilbehør. Dette gjelder også ledninger og innretninger som han selv har satt opp. Seksjonseieren er ansvarlig for vedlikehold av vann, varme og sanitærledninger fra forgreningspunkt på fellesledning og inn i den enkelte bruksenhet. Seksjonseieren skal rense sluk og holde avløpsrør åpne frem til fellesledningen. Vedlikeholdsplikten omfatter ikke utskiftning av sluk.

Større oppussing, renovering av bad, strøm og vann, skal på forhånd meldes styret.

Enhver form for installasjon og/eller montasje på utvendige betongoverflater krever skriftlig forhåndsgodkjenning av styret. Brudd på dette vil kunne medføre at vedkommende seksjonseier blir stilt økonomisk ansvarlig for eventuelle skader som måtte bli påført korrosjonsbeskyttende installasjoner. For øvrig vises til sameiets husordensregler pkt. 4.

Seksjonseieren er ansvarlig for at bruksenheten er utstyrt med påbudt brannvernustyr, og at dette fungerer og er i forskriftsmessig stand.

Seksjonseierens vedlikeholdsplikt omfatter også den indre del av terrassen, det vil si den delen som ikke sees utenfra. Unnlattelse av å foreta det vedlikehold som er nødvendig for å bevare eiendommens verdi, eller å avverge ulemper, er å anse som mislighold av seksjonseierens forpliktelser overfor sameiet.

Alt arbeid som påhviler seksjonseieren skal utføres i samsvar med de til enhver tid gjeldende forskrifter. Seksjonseieren er ansvarlig for at dette blir gjort.

§ 6 Sameiets plikter

Sameiet skal holde utvendige og innvendige fellesarealer, inkludert bygningen og felles installasjoner, forsvarlig ved like. Vedlikeholdet skal utføres slik at skader på fellesarealene og de enkelte bursenhetene forebygges, og slik at seksjonseierne slipper ulemper. Vedlikeholdsplikten omfatter alt som ikke faller inn under den enkelte seksjonseierens vedlikeholdsplikt.

§ 7

Forandringer av seksjon og fasade

Seksjonseier må ikke uten godkjenning fra sameiets styre foreta forandringer vedrørende bygningskonstruksjonen og fellesanlegg, som for eksempel endring av bærevegger eller flislegge balkong/terrasse. Tilsvarende gjelder tiltak som medfører fasadeendringer, for eksempel utskiftning av dører og vinduer, oppsetting av parabol/antenne, markise og varmepumpe eller endring av utvendige farger.

§ 8

Forsikring

Styret plikter å holde sameiets bygningsmasse forsikret på en tilfredsstillende måte.

Seksjonseieren skal betale egenandel ved forsikringsskader der sameiets forsikring benyttes på skader som ligger under seksjonseierens vedlikeholdsansvar. Seksjonseieren er i disse tilfellene også ansvarlig for tap som ikke dekkes av sameiets forsikring som følge av helt eller delvis avkortning eller avslag på grunn av seksjonseierens forhold.

Krav på betaling av egenandel dekkes av sameiets legalpanterett, jf. vedtektene § 18.

Bestemmelsen her påvirker ikke sameiets rett til å kreve erstatning fra seksjonseieren for øvrig.

§ 9

Årsmøtet

Hvert år innen 30. juni skal det avholdes ordinært årsmøte. Innkallingen skal skje med minst 8 og høyst 20 dagers varsel. Innkallelsen skal angi tid og sted for møtet, samt dagsorden, herunder forslag som skal behandles på møtet. Med innkallingen skal også følge informasjon fra med revidert regnskap.

Som skriftlig regnes også elektronisk kommunikasjon. Seksjonseier plikter å opplyse/informere styret om sin e-post adresse.

Saker som et medlem ønsker behandlet på ordinært årsmøte, skal nevnes i innkallelsen når det styret har mottatt krav om det før siste frist for levering av saker. Skal et forslag som etter lov og vedtekter vedtas med 2/3 flertall kunne behandles, må hovedinnholdet være nevnt i innkallingen.

Ekstraordinært årsmøte skal innkalles med minst 3, høyst 20 dagers varsel, når styret finner det nødvendig eller når minst to seksjonseiere som tilsammen har minst 10 % av stemmene skriftlig krever det og samtidig oppgir hvilke saker de ønsker behandlet.

Årsmøte ledes av styrets leder med mindre årsmøtet velger en annen møteleder, som ikke behøver være seksjonseier.

Det skal under møtelederens ansvar føres protokoll over alle saker som behandles og alle vedtak som treffes på årsmøtet. Protokollen skal underskrives av møtelederen og minst en av de tilstedeværende seksjonseiere, valgt på årsmøtet. Protokollen skal holdes tilgjengelig for seksjonseierne.

På det ordinære årsmøte skal disse sakene behandles:

1. Konstituering
2. Informasjon fra styret
3. Godkjenning av resultatregnskap og balanse, herunder anvendelse av overskudd eller dekning av tap.
4. Driftsbudsjett
5. Valg av revisor
6. Valg av styremedlemmer og varamedlemmer
7. Valg av valgkomité på min. 2 medlemmer
8. Eventuell godtgjørelse til styret
9. Andre saker som er nevnt i innkallelsen

§ 10 Årsmøtets myndighet

På årsmøtet har seksjonseierne stemmerett med én stemme for hver seksjon de eier. Foruten eieren har ett husstandsmedlem møte- og talerett. Det er anledning til å møte ved fullmektig. Fullmektigen skal være myndig og plikter å fremlegge skriftlig og datert fullmakt. Fullmakten ansees å gjelde på førstkommande årsmøte med mindre det fremgår at noe annet er ment. Fullmakten kan når som helst trekkes tilbake.

Seksjonseieren har rett til å ta med seg en rådgiver til årsmøtet. Rådgiveren har bare rett til å uttale seg dersom årsmøtet gir tillatelse med mer enn halvparten av de avgitte stemmer.

Blanke stemmer anses som ikke avgitt. Ved stemmelikhet avgjøres saken ved loddtrekning.

Alle vedtak fattes som hovedregel med alminnelig flertall av gitte stemmer.

I tilfelle tvil om en sak er av felles interesse, avgjøres spørsmålet med alminnelig flertall på årsmøte.

Det kreves 2/3 flertall av de avgitte stemmer til vedtak om:

1. Ombygging, påbygging eller endringer av bebyggelsen eller tomten som etter forholdene i sameiet går ut over vanlig forvaltning og vedlikehold.
2. Vedtak om omgjøring av fellesarealer til nye bruksenheter eller utvidelse av eksisterende bruksenhet.
3. Salg, kjøp, bortleie eller leie av fast eiendom, herunder seksjon i sameiet.
4. Andre rettslige disposisjoner over den faste eiendom som går utover vanlig forvaltning.
5. Vedtak om samtykke til endring av formål for en eller flere bruksenheter.
6. Vedtak om samtykke til reseksjonering.
7. Vedtektsendringer.

Tiltak som har sammenheng med seksjonseierens bo- eller bruksinteresser, og som går ut over vanlig forvaltning, og som fører med seg økonomisk ansvar eller utlegg for seksjonseierne i fellesskap på mindre enn fem prosent av de årlige felleskostnadene, beslutes med vanlig flertall av de avgitte stemmene på årsmøtet. Hvis tiltaket fører med seg økonomisk ansvar eller utlegg for seksjonseierne i fellesskap på mer enn fem prosent av de årlige felleskostnadene, kreves det et flertall på minst to tredjedeler av de avgitte stemmene på årsmøtet.

Hvis tiltak etter foregående ledd fører med seg et samlet økonomisk ansvar eller utlegg for enkelte seksjonseiere på mer enn halvparten av folketrygdens grunnbeløp på det tidspunkt tiltaket beslutes, kan tiltaket bare gjennomføres hvis disse seksjonseierne uttrykkelig sier seg enige.

Det kreves tilslutning fra de seksjonseiere det gjelder til vedtak om:

1. Begrensninger i bruken av næringsseksjoner
2. Begrensninger i den rettslige rådighet over seksjonen.
3. Endring i fordeling av felleskostnader.
4. Endring i fordeling av inntekter av fellesarealer.
5. Om beregning av flertallet i seksjonseier

Flertallskravene ovenfor er ufravikelige og kan ikke fravikes i vedtekter eller på annen måte, jf Esl §§40 og 49.

Flertallet i årsmøtet kan ikke gjøre vedtak som er egnet til å gi noen seksjonseiere en urimelig fordel på andre seksjonseieres bekostning.

Vedtak om salg eller bortfeste av hele eller vesentlige deler av eiendommen, samt tiltak som medfører en vesentlig endring av sameiets karakter, krever enstemmighet av samtlige seksjonseiere.

§ 11 Inhabilitet

Ingen kan som seksjonseier eller fullmektig delta i noen avstemming på årsmøtet om rettshandel overfor seg selv eller om eget ansvar. Heller ikke kan noen delta i avstemming om rettshandel overfor tredjemann eller om tredjemanns ansvar, dersom vedkommende har en fremtredende personlig eller økonomisk særinteresse i saken.

§ 12 Styret

Boligsameiet ledes av et styre bestående av leder og to styremedlemmer samt to varamedlemmer. Funksjonstiden for styremedlemmer er to år, dog slik at ett styremedlem trer ut etter ett år dersom de velges samme år.

Varamedlemmer velges for ett år. Styremedlemmer og varamedlemmer kan gjenvelges. Styreleder velges ved særskilt valg i årsmøtet. Styret står for forvaltningen av seksjonseiernes felles anliggender i samsvar med lov, vedtekter og vedtak av årsmøtet.

Styret er beslutningsdyktig når mer enn halvparten av medlemmene er til stede. Vedtak treffes med alminnelig flertall. Ved stemmelikhet utgjør møteleders stemme utslaget.

I fellesanliggender representerer styret seksjonseierne, og forplikter dem ved underskrift av styrets leder og ett styremedlem, jf. eierseksjonsloven § 60.

Styret skal føre protokoll over sine forhandlinger. Protokollen underskrives av de fremmøtte styrerepresentanter. Styremøtet ledes av styrets leder, eventuelt i dennes fravær, av valgt møteleder.

Vedtak treffes med alminnelig flertall.

Styremøte avholdes når det finnes nødvendig, dog minst to ganger i året.

§ 13 Forretningsfører

Styret ansetter, sier opp av avsetter forretningsfører og andre funksjonærer, gir instruks for dem, fastsetter lønn og fører tilsyn med at de oppfyller sine forpliktelser.

Styret kan delegere deler av sin kompetanse til å ta beslutninger etter esl. § 58 til forretningsføreren. Forretningsføreren kan bare utøve sin beslutningsmyndighet innenfor rammen av hva som er delegert fra styret.

Forretningsføreren forestår den daglige driften av sameiets eiendom. Forretningsfører sørger for innkreving av felleskostnader fra seksjonseiere og fører regnskap for sameiet. Videre fremmer forretningsfører overfor styret forslag til årsoppgjør, budsjett og felleskostnader, samt utfører de tjenester som er nevnt i forretningsførerkontrakten.

§ 14 Oppløsning og medlemsskap

Enhver seksjonseier har rett og plikt til medlemsskap i sameiet. Sameiet kan ikke endres eller oppløses uten bankens samtykke, så lenge det hviler banklån på eiendommen.

Sameiet har rett og plikt til medlemsskap i Askerlia Fellestråd. Askerlia Fellestråd er en fellesorganisasjon for de 12 sameiene. Fellestrådet representeres av styreleder i de 12 sameiene. Til dekning av Fellestrådets kostnader betaler sameiet forskuddsvis hver måned en driftsandel til Fellestrådet. Driftsandelen fastsettes ut ifra Fellestrådets budsjett og fordeles ut ifra den totale sameiebrøk for de 12 sameiene.

Forslag eller vedtak i Fellestrådet som fører til forandringer i sameiets budsjett skal godkjennes av årsmøtet. Unntatt fra denne bestemmelse er forslag/vedtak som skal forhindre skader på personer eller verdier, og som er av en slik art at godkjennelse fra årsmøtet ikke kan innhentes.

Boligsameiet kan ikke oppløses uten etter samtykke av samtlige seksjonseiere.

§ 15 **Regnskapsførsel og revisjon**

Styret skal sørge for ordentlig og tilstrekkelig regnskapsførsel. Regnskapet skal revideres av revisor, valgt på årsmøtet.

Forandringer i sameiets vedtatte årsbudsjett som fører til økning av de utlignede andeler av sameiets forpliktelser skal godkjennes av årsmøtet.

§ 16 **Mislighold**

Det gjelder regler om alminnelig ro og orden for sameiet (husordensreglement). Brudd på husordensreglene er å anse som mislighold av seksjonseierens forpliktelser overfor sameiet. Seksjonseierne er ansvarlige for at leietakere og/eller husstandsmedlemmer overholder sameiets vedtekter og husordensregler.

Hvis en seksjonseier vesentlig misligholder sine forpliktelser overfor de øvrige seksjonseierne, kan vedkommende, med minst seks måneders skriftlig varsel, pålegges å selge seksjonen. Er ikke pålegget etterkommet innen fristens utløp, kan seksjonen kreves solgt ved tvangssalg, jfr. eierseksjonsloven § 38.

Det er å anse som vesentlig mislighold hvis seksjonseieren eller personer han er ansvarlig for, etter gjentatte skriftlige oppfordringer, ikke retter seg etter vedtekter, husordensregler og vedtak fattet av årsmøtet.

Seksjonseieren er ansvarlig for sine husstandsmedlemmer, leietager eller andre personer som han har gitt adgang til leiligheten, eller, uten skjellig grunn, til eiendommen forøvrig.

Det er også å betrakte som vesentlig mislighold når en seksjonseier etter skriftlig påkrav ikke betaler sin andel av de av sameiet vedtatte fellesutgifter.

Medfører seksjonseierens oppførsel fare for ødeleggelse eller vesentlig forringelse av eiendommen eller er seksjonseierens oppførsel til alvorlig plage eller sjenanse for eiendommens øvrige brukere, kan sameiets styret kreve fravikelse av seksjonen, jfr. eierseksjonsloven § 39. Denne bestemmelse gjelder også for brukere av seksjonen som ikke er seksjonseier.

§ 17 **Fellesutgifter/fellesinntekter**

Sameiets utgifter skal fordeles på seksjonseierne etter størrelsen på seksjonseierbrøkene. Den enkelte seksjonseier skal betale et å kontobeløp fastsatt av styret til dekning av sin andel av felleskostnadene. For mye innbetalte felleskostnader overføres til disposisjonsfond/vedlikeholdsfond.

Unnlattelse av å betale de utlignede andeler av sameiets forpliktelser etter påkrav anses som vesentlig mislighold.

Inntekter av eiendommen som ikke knytter seg til den enkelte bruksenhet, skal fordeles mellom seksjonseierne etter samme nøkkel som brukes ved fordeling av felleskostnadene.

§ 18 **Pant**

Sameiet forbeholdes panterett i hver seksjon med 25.000,- til dekning av sameiets fellesutgifter. Denne panterett er uten opptrinnsrett og skal ha prioritet etter 80% av lånetakst avholdt etter Forsikringsrådets regler. Panteretten er tinglyst som heftelse på seksjonen.

Som sikkerhet for krav som springer ut av sameieforholdet har sameiet legalpant i den enkelte seksjon tilsvarende 2G (folketrygdens grunnbeløp) til enhver tid, jf. eierseksjonsloven § 31.

§ 19
Tvister

Eventuelle tvister mellom sameiet og en seksjonseier blir å avgjøre ved de alminnelige domstoler. Seksjonseierne vedtar eiendommens verneing som rette verneing.

§ 20
Vedtektsendring

Endring av boligsameiets vedtekter kan bare besluttes av årsmøtet med minst 2/3 av de avgitte stemmer, om ikke loven stiller strengere krav, jf Eierseksjonsloven §27 annet ledd.

Asker den 20/10-72

FERDIGATTEST

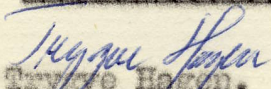
(For nybygg og større arbeider.)

Arbeidssted Gnr. 6, bnr. 234, hus nr. 9, felt II, Borgen Journalnr. 343/68.
Arbeidets art Nybygg Avsluttende synsforretning
Bygningens art Boligblokk nr. 9.
Byggherre Askerlie Borettslag, v/rådmannen, 1370 Asker.
Byggemelder A/S Selvaagbygg, Holmenvn. 19, Oslo 3.
Ansvarshavende Overing. K. Monrad-Hansen, A/S Selvaagbygg, Holmenvn. 19, Oslo 3.

Ovennevnte byggearbeid er utført i samsvar med vilkårene for byggetillatelsen. Kontrollen er utført ved stikkpro-
ver.


Jakob Larsen

Bygningssjef


Trygve Hagen



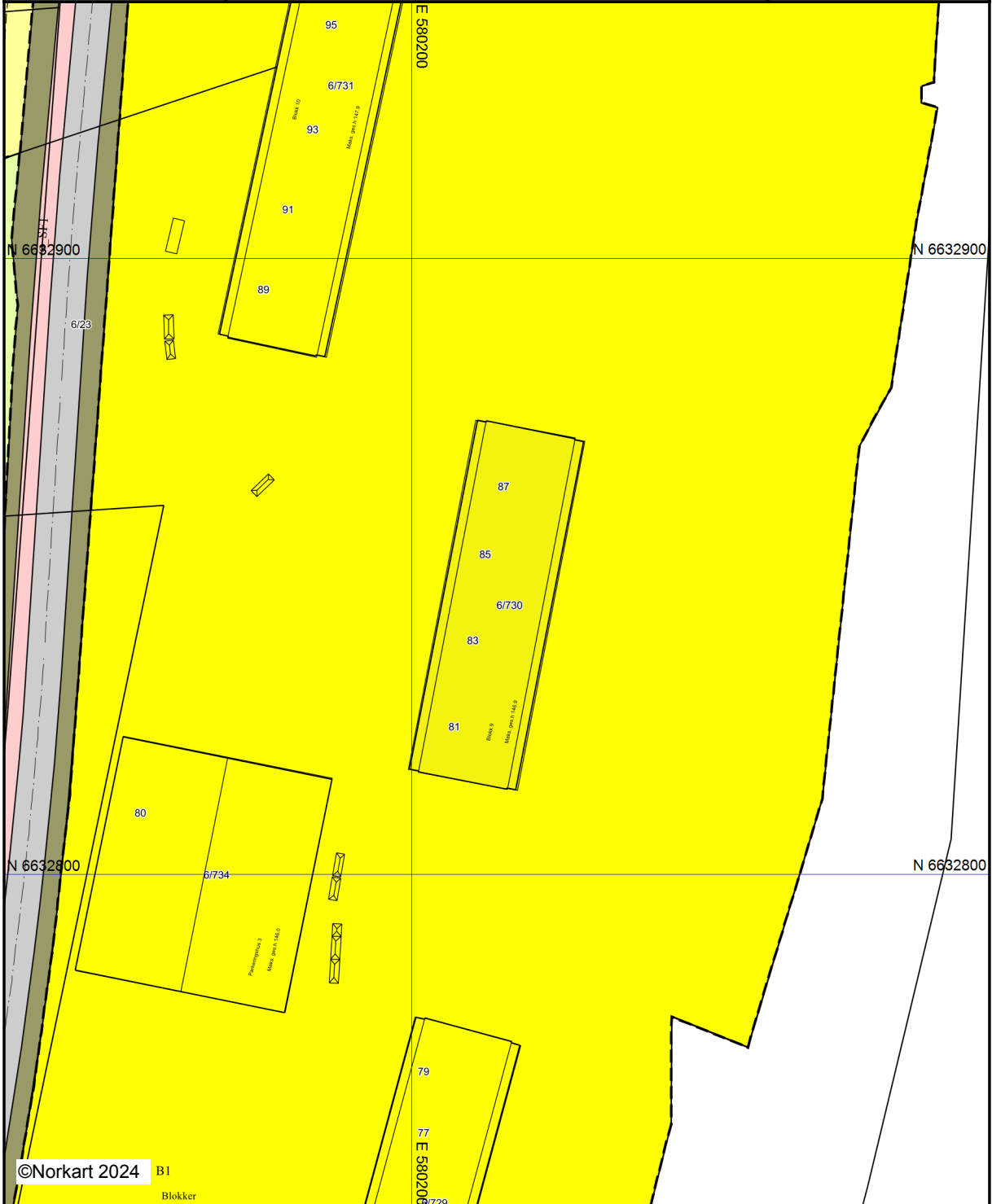
Asker kommune

Reguleringsplankart

Eiendom: 6/730/0/28
Adresse: Huldreveien 83
Dato: 14.03.2024
Målestokk: 1:1000



UTM-32






©Norkart 2024 B1
Blokker




Kartet er produsert fra kommunens beste digitale kartbaser for området og inneholder viktige opplysninger om eiendommen og området omkring. Presentasjonen av informasjon er i samsvar med nasjonal standard.
Kartet kan inneholde feil, mangler eller avvik i forhold til kravene i oppgitt standard.
Kartet kan ikke benyttes til andre formål enn det formålet det er utlevert til uten samtykke fra kommunen jf. lov om åndsverk.

Tegnforklaring


Reguleringsplan/Bebyggelsesplan PBL 1985


-  Frittliggende småhusbebyggelse
-  Blokkbebyggelse
-  Område for jord- og skogbruk

Reguleringsplan PBL 2008

-  Kjøreveg
-  Fortau
-  Annen veggrunn - grøntareal


Felles for reguleringsplan PBL 1985 og 2008

-  Regulerings- og bebyggelsesplanområde

 Planens begrensning

 Formålsgrænse

 Byggegrense

 Regulert senterlinje

Abc Påskrift feltnavn

Abc Påskrift reguleringsformål/arealformål

Abc Påskrift kotehøyde

Abc Påskrift plantilbehør



Planopplysninger

EM §6-7

Oppdragstakerens undersøkelses- og opplysningsplikt

Kilde: Asker kommune

Kommunenr.	3203	Gårdsnr.	6	Bruksnr.	730	Festenr.		Seksjonsnr.	28
Adresse	Huldreveien 83, 1388 BORGEN								

Opplysningene omfatter gjeldende planer og pågående planarbeid for eiendommen. Nærmere opplysninger om den enkelte plan med dokumenter, mindre endringer, etc finnes på internett, se lenker under. Oppgitte delarealer viser planinformasjon på eiendommen.

Det tas forbehold om riktigheten eller fullstendigheten av opplysningene i dette dokumentet. Det kan derfor ikke rettes krav som følge av at disse opplysningene benyttes som grunnlag for beslutninger.

Plantyper med treff

- Kommuneplaner
- Reguleringsplaner
- Kommuneplaner under arbeid

Plantyper uten treff

- Kommunedelplaner
- Reguleringsplaner under bakken
- Reguleringsplaner under arbeid
- Reguleringsplaner under arbeid i nærheten
- Bebyggelsesplaner over bakken
- Midlertidige forbud
- Kommunedelplaner under arbeid
- Reguleringsplaner over bakken
- Reguleringsplaner bunn
- Bebyggelsesplaner
- Bebyggelsesplaner under bakken

Kommuneplaner

Besøk kommunens hjemmeside for mer informasjon.

Id	2020100
Navn	Kommuneplan for Asker 2023 - 2034
Plantype	Kommuneplanens arealdel
Status	Endelig vedtatt arealplan
Ikrafttredelse	13.06.2023
Bestemmelser	- https://www.arealplaner.no/3203/dokumenter/13961/Bestemmelser_13_06_2023.pdf
Delarealer	Delareal 1 018 m ² BestemmelseOmrådenavn #8 Null vekst nord KPBestemmelseHjemmel byggegrenser, utbyggingsvolum og funksjonskrav
	Delareal 1 018 m ² Arealbruk Boligbebyggelse,Nåværende
	Delareal 1 018 m ² BestemmelseOmrådenavn #7 Prio. vekstområde KPBestemmelseHjemmel byggegrenser, utbyggingsvolum og funksjonskrav

Kommuneplaner under arbeid

Besøk kommunens hjemmeside for mer informasjon.

Id	2020100
Navn	Kommuneplan for Asker 2023 - 2034
Status	Endelig vedtatt arealplan
Plantype	Kommuneplanens arealdel

Reguleringsplaner

Besøk kommunens hjemmeside for mer informasjon.

Id	022026D
Navn	Borgenfeltet del 1 og 2
Plantype	Eldre reguleringsplan
Status	Endelig vedtatt arealplan
Ikrafttredelse	11.09.1991
Bestemmelser	- https://www.arealplaner.no/3203/dokumenter/82/26D_bestemmelser.pdf
Delarealer	Delareal 1 018 m ² Formål Blokkbebyggelse Feltnavn B1

26d

Vedtatt av Asker kommunestyre i møte 11.09.91 i henhold til plan- og bygningsloven § 27-2.

Asker kommune, teknisk rådmann, 27. september 1991

Karsten Krogsæter

REGULERINGSBESTEMMELSER TIL REGULERINGSPLAN FOR BORGENSELTET ASKER KOMMUNE PLAN DATERT 17.8.1990 SIST REVIDERT 13.8.1991

§ 1. Reguleringsbestemmelsene gjelder innenfor det område som er vist med reguleringsgrense på plankartet:

Området reguleres til:

Byggeområder:	- frittliggende boliger - boliger i konsentrert småhusbebyggelse - boliger i blokkbebyggelse - forretninger - offentlige bygninger
Trafikkområder:	- kjørevei - gang/sykkelvei - gang/sykkelvei m/adkomstfunksjon
Friområder:	- park, turvei, tursti, lek
Fareområder:	- høyspenningsanlegg
Spesialområder:	- fornminne/jordbruk - trafokiosk
Fellesområder	- fellesadkomst - felles parkering

I tillegg til bestemmelsene for de enkelte områdene kommer fellesbestemmelser som gjelder hele planområdet.

§ 2. Området for frittliggende boliger.

2.1 Området B4 til og med B34 kan bebygges med frittliggende boliger med en hovedbruksenhet.

Maks. tillatt bebygd areal, BYA = 15 % av tomtens nettoareal.

Frittliggende garasje med brutto grunnflate på inntil 36m² regnes ikke med i tillatt bebygd areal.

For garasje med brutto grunnflate på mer enn 36m² medregnes overskytende areal i tillatt bebygd areal.

- 2.2 Gesimhøyden må ikke på noe punkt langs fasaden overstige 4,0 m, regnet fra ferdig planert terreng. I hellende terreng kan det på husets nedside tillates en gesimhøyde på inntil 6,5 m over ferdig planert terreng.
Gesimhøyden på garasje må ikke på noe punkt langs fasaden overstige 2,5 m, regnet fra planert terreng. I hellende terreng kan det på garasjens nedside tillates en gesimhøyde på inntil 3,5 m, over ferdig planert terreng.
- 2.3 Bebyggelsen skal ha saltak. Takvinkelen skal være ca. 22 grader.
- 2.4 Bebyggelsens plassering og møneretning skal være som vist på planen
- 2.5 Bygningsrådet har rett til å nekte bygging/ombygging av hus som vil kunne ødelegge områdets karakter.
- 2.6 Ved byggemelding skal det på situasjonskart og fasadetegninger være inntegnet eksisterende og framtidige terreng høyder, eventuelle støttemurer.
Garasjeplassering, biloppstillingsplass, adkomst til tomt og bolig, samt eksisterende vegetasjon som forutsettes bevart.

§ 3. Område for boligformål, konsentrert småhusbebyggelse.

- 3.1 Område B3 kan bebygges med kjedehus. For bebyggelse gjelder samme regler som for frittliggende boliger under §§ 2.1 - 2.6.

§ 4. Område for boligformål, blokkbebyggelse.

- 4.1 Området B1 - B2 kan bebygges med boligblokker og tilhørende parkeringshus.
Maks. tillatt tomteutnyttelse, TU = 60 % i område B1.
Maks. tillatt tomteutnyttelse, TU = 75 % i område B2
Yttervegger og vegger mellom bruksenheter medregnes i tillatt tomteutnyttelse.
- 4.2 Maks. gesimhøyde er særskilte angitt på plankartet for hver enkelt bygning.

§ 5. Område for forretninger, kontorer.

- 5.1 Område F1 kan bebygges med forretninger, kontorer og tilhørende anlegg.
Maks. tillatte tomteutnyttelse, TU = 60 %
Yttervegger og bruksenheter medregnes i tillatt tomteutnyttelse.

- 5.2 Gesimhøyden skal ikke overstige kote 149,8

§ 6. Område for offentlige bygninger.

- 6.1 Område O1 skal nyttes til barneskole og barnehage som særskilt angitt på plankartet.
Maks. tillatt tomteutnyttelse, TU = 25 %.
Yttervegger og vegger mellom bruksenheter, medregnes tillatt tomteutnyttelse.

6.2 Gesimshøyden må ikke på noe punkt langs fasaden overstige 6.0 m, regnet fra ferdig planert terreng. I hellende terreng kan det på bygningens nedside tillates en gesimshøyde på inntil 9,0 m over ferdig planert terreng.

§ 7. Friområde.

7.1 Områdene FR1 til og med FR13 skal benyttes til park, lek, turvei, tursti, som særskilt angitt på plankartet.

7.2 Innen områdene kan bygningsrådene godkjenne oppført anlegg med tilknytning til områdenes regulerte formål.

7.3 I områdene er det ikke tillatt å drive virksomhet eller oppføre bygg eller anlegg, som etter bygningsrådets skjønn kommer i konflikt med områdenes funksjon som park, lekeområde eller turvei/-sti.

7.4 Inngrep i terreng og vegetasjon utover vanlig skjøtsel, herunder lagring, tilrigging og massedeposering, er ikke tillatt.

§ 8. Fareområde for høyspentanlegg.

8.1 I det regulerte fareområdet er det ikke anledning til å føre opp bygninger av noen art eller på annen måte opparbeide arealer for idrett, lek o.l.

8.2 Bygningsrådet kan tillate oppført garasje etter godkjenning av Asker Elverk og i henhold til forskrifter for elektrisk fordelingsanlegg.

§ 9. Spesialområder for fornminne/jordbruk og fornminne/frittliggende boliger.

9.1 Innen området skal gamle gravhauger med tilgrensende terreng og vegetasjon, som er fredet i medhold av lov om kulturminner, bevares uberørt.
Tiltak som er meldepliktige etter reglene i plan- og bygningsloven er ikke tillatt.

9.2 Tiltak som kan komme i konflikt med fredningen eller på annen måte berøre fornminnet, skal forelegges fylkeskultursjefen i Akershus for godkjenning.

§ 10. Felles adkomst.

10.1 Området skal nyttes til felles adkomst for de eiendommene som er særskilt angitt med pil på plankartet.

§ 11. Felles bestemmelser.

11.1 Endelig sokkelhøyde på nybygg og tilbygg bestemmes av bygningsrådet ved utstikking i hvert enkelt tilfelle.

- 11.2 Tomtene skal kun innhegnes med hekk eller buskplanting. Gjerde tillates ikke.
- 11.3 Antall garasje- og biloppstillingsplasser og dimensjonering av parkeringsareal skal være i henhold til kommunens gjeldende veinormaler.
Garasje skal i farge og materialbruk harmonere med bebyggelsen forøvrig.
- 11.4 Ved kryss og avkjørsler skal det mellom frisiktlinje og veiformål være fri sikt i en høyde av 0,5 m over tilstøtende veiens planum.

Asker kommune, teknisk rådmann, 24. juli 1991

Karsten Krogsæter

Per Chr. Hauge

Revidert Asker bygningsråd 13.08.91



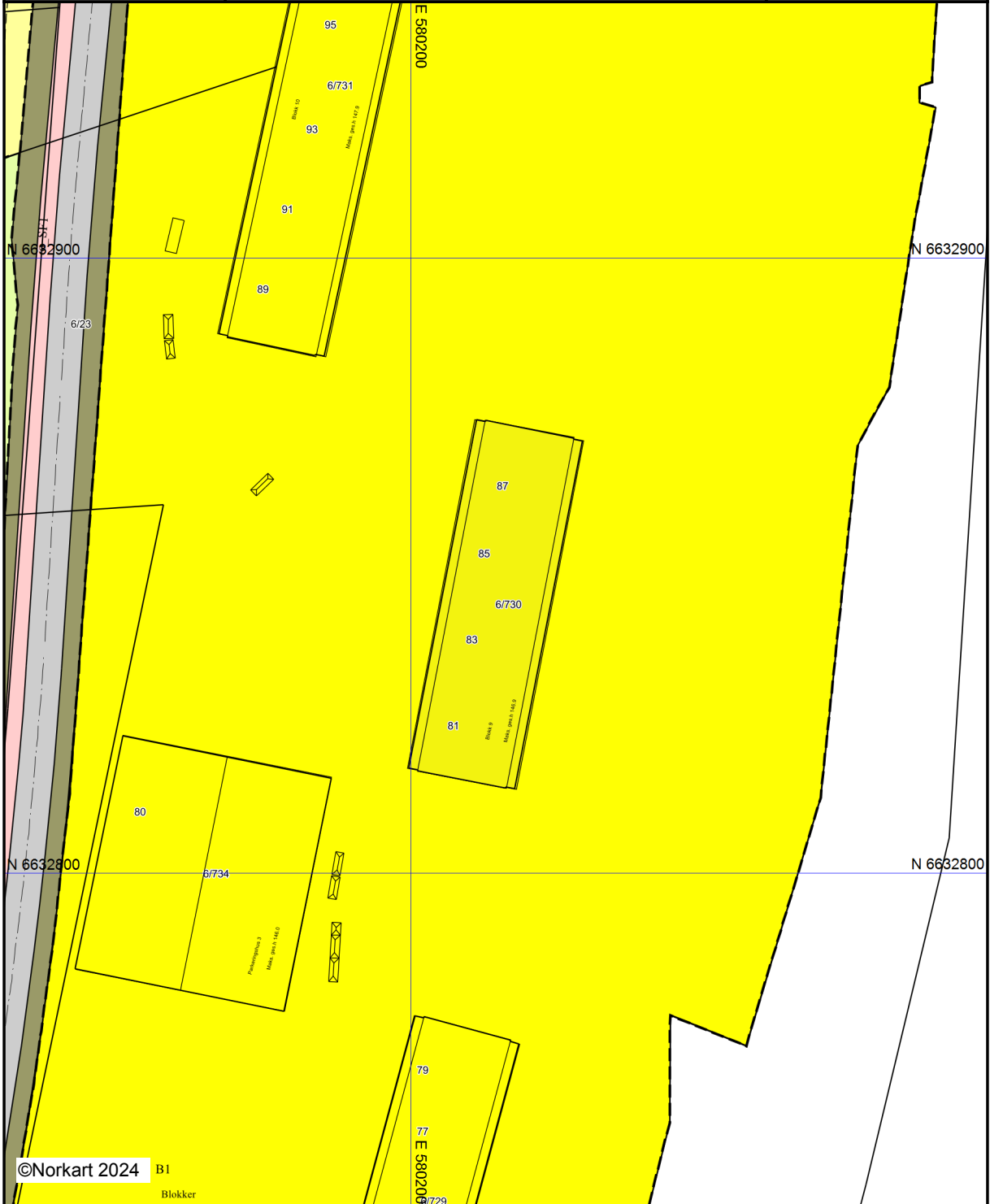
Asker kommune

Reguleringsplankart

Eiendom: 6/730/0/28
Adresse: Huldreveien 83
Dato: 14.03.2024
Målestokk: 1:1000



UTM-32






©Norkart 2024 B1

Blokker




Kartet er produsert fra kommunens beste digitale kartbaser for området og inneholder viktige opplysninger om eiendommen og området omkring. Presentasjonen av informasjon er i samsvar med nasjonal standard.
Kartet kan inneholde feil, mangler eller avvik i forhold til kravene i oppgitt standard.
Kartet kan ikke benyttes til andre formål enn det formålet det er utlevert til uten samtykke fra kommunen jf. lov om åndsverk.

Tegnforklaring


Reguleringsplan/Bebyggelsesplan PBL 1985


-  Frittliggende småhusbebyggelse
-  Blokkbebyggelse
-  Område for jord- og skogbruk

Reguleringsplan PBL 2008

-  Kjøreveg
-  Fortau
-  Annen veggrunn - grøntareal


Felles for reguleringsplan PBL 1985 og 2008

-  Regulerings- og bebyggelsesplanområde

 Planens begrensning

 Formålsgrense

 Byggegrense

 Regulert senterlinje

Abc Påskrift feltnavn

Abc Påskrift reguleringsformål/arealformål

Abc Påskrift kotehøyde

Abc Påskrift plantilbehør

Bestemmelser

Kommuneplanens arealdel

2023 - 2035



Innhold:

GENERELLE BESTEMMELSER	4
1. Forholdet til vedtatte arealplaner	4
2. Krav om reguleringsplan	4
3. Rekkefølgekrav	6
4. Utbyggingsavtaler	7
5. Definisjoner	7
6. Samfunnssikkerhet	8
7. Teknisk infrastruktur	9
8. Vei, transport og parkering	9
9. Miljøkvalitet og forurensning	9
10. Natur, landskap og grønnstruktur	12
11. Bevaring av kulturminner og kulturmiljø	15
BESTEMMELSER TIL AREALFORMÅL	16
12. Fellesbestemmelser til arealformål	16
13. Felles bestemmelser til boligbebyggelse	19
14. Bestemmelser til småhusområder	21
15. Bebyggelse og anlegg	26
16. Bestemmelser til andre byggeområder	27
17. Grønnstruktur	30
18. Landbruks-, natur og friluftformål (LNFR)	30
19. Bruk og vern av sjø og vassdrag, med tilhørende strandsone	34
BESTEMMELSER TIL HENSYNSSONER	34
20. Hensynssoner landskap, naturmiljø og kulturmiljø	34
21. Hensynssoner fare og sikring	35
22. Hensynsone infrastruktur	37
23. Båndleggingssoner	37
24. Bestemmelsesområder	38

Tillegg til bestemmelsene:

1. Retningslinjer
2. Parkeringsnorm
3. Forutsigbarhetsvedtak for utbyggingsavtaler
4. Definisjoner
5. A-lista til Hurum (kulturminner)

Innledning

Planbeskrivelsen gir en nærmere begrunnelse for utformingen av og sammenhengen mellom de juridiske dokumentene arealplankart og kommuneplanbestemmelser, herunder også tilleggene definisjoner, parkeringsnorm og forutsigbarhetsvedtak. Planbeskrivelsen, plankart, planbestemmelser, retningslinjer og definisjoner må leses og forstås i sammenheng.

Planbestemmelsene er inndelt i tre hovedkapitler; generelle bestemmelser, bestemmelser til arealformål og bestemmelser til hensynssoner. Det er retningslinjer tilknyttet den enkelte bestemmelse, retningslinjen er nummerert med bokstaven R og tilsvarende nummer som bestemmelsen den tilhører, slik at retningslinjen til bestemmelse «1.1» er «R1.1». Bestemmelsene er delt inn i kapitler, hver bestemmelse står i en boks/ramme, og under denne er eventuelle opplysninger til bestemmelsen eller henvisninger skrevet i *kursiv*.

Digital versjon av kommuneplanens arealplankart med kommunens DOK-data (Det offentlige kartgrunnlaget, fra GeoNorge, med aktsomhetskart) fremgår av kommunens kartløsning, som er tilgjengelig på kommunens nettside www.asker.kommune.no.

GENERELLE BESTEMMELSER (pbl. § 11-9, nr. 5)

1. Forholdet til vedtatte arealplaner

1.1 Forholdet til vedtatte kommunedelplaner (pbl. § 1-5)

Følgende kommunedelplaner gjelder i Asker:

- Kommunedelplan for Båtstø, vedtatt 14.09.2017
- Kommunedelplan for E18, vedtatt 08.11.2016
- Kommunedelplan for E134 strekningen Dagslett - E18 Lier, vedtatt 18.10.2022
- Kommunedelplan for Holmen-Slependen, vedtatt 29.01.2013
- Kommunedelplan for ny Røykenvei, vedtatt 03.01.1998

Bestemmelser til kommunedelplan skal ved motstrid gjelde foran kommuneplan.

Arealformål i kommuneplan skal ved motstrid gjelde foran kommunedelplan, dette gjelder ikke avsatt veiformål i kommunedelplan for E18 og E134.

1.2 Forholdet til vedtatte reguleringsplaner (pbl. § 1-5)

Reguleringsplaner som er vedtatt før kommuneplanens arealdel, gjelder såfremt det ikke er motstrid med kommuneplanbestemmelser som i sin ordlyd overstyrer reguleringsplan. Det fremgår av den enkelte bestemmelse om den overstyrer reguleringsplan. Der reguleringsplan ikke har bestemmelse om forhold som fremgår i kommuneplan, er kommuneplanens bestemmelser utfyllende.

Arealformål grønnstruktur og Landbruks-, natur og friluftsområder (LNFR) i kommuneplanens arealplankart overstyrer byggeformål i reguleringsplaners arealplankart. Ved motstrid mellom andre arealformål gjelder reguleringsplanens arealformål.

Kommuneplanens bestemmelser i kapittel 20-23 for hensynssoner og båndleggingssoner, jf. kommuneplanens arealplankart, overstyrer gjeldende reguleringsplaner.

Avsatt veiformål med tilhørende bestemmelser i reguleringsplan for E134 går foran kommuneplan ved motstrid.

Følgende planer gjelder uansett i sin helhet:

- a. Reguleringsplan for Vardåsen alpinanlegg, plan 23C, vedtatt 22.6.1989
- b. Reguleringsplaner for Hogstad golfbane, plan 38F, vedtatt 9.9.1992, og 38G, vedtatt 29.4.1993, med bestemmelser.

Opplysning: Med byggeformål menes arealformål etter plan- og bygningsloven (pbl.) § 11-7 nr. 1.

2. Krav om reguleringsplan

2.1 Krav om reguleringsplan (pbl. § 11-9, nr. 1)

I områder avsatt til byggeformål, arealformål samferdselsanlegg og teknisk infrastruktur samt arealformål småbåthavn med tilhørende strandsone, kan det ikke utføres arbeid eller tiltak som nevnt i pbl. § 20-1, herunder opprettelse av ny grunneiendom og etablering av ny hovedbruksenhet, før området inngår i reguleringsplan.

Opplysning: Med byggeformål menes arealformål etter plan- og bygningsloven (pbl.) § 11-7 nr. 1.

2.2 Unntak fra krav om reguleringsplan (pbl. §11-10, nr. 1)

2.2.1 Områder avsatt til byggeformål

I områder avsatt til byggeformål er følgende tiltak unntatt fra krav om reguleringsplan, forutsatt at tiltaket er i tråd med kommuneplanens bestemmelser:

- a. Tiltak som kan søkes uten krav til ansvarlig søker, med unntak av pbl. § 20-1, bokstav m.
- b. Tiltak unntatt søknadsplikt
- c. Tiltak i/på eksisterende bygg
- d. Private/offentlig godkjente renseløsninger
- e. Riving av bygninger og anlegg, med unntak av der slike er regulert til bevaring.^{1,2}

I uregulerte områder avsatt til boligbebyggelse utenfor 100-metersbeltet langs sjø³, skal tiltak unntatt krav om reguleringsplan være i tråd med bestemmelse 14.3 Generelle boligområder.

I uregulerte områder avsatt til boligbebyggelse innenfor 100-metersbeltet langs sjø³, skal tiltak unntatt krav om reguleringsplan være i tråd med bestemmelse 14.5 Generelle boligområder innenfor 100-metersbeltet lang sjø.

2.2.2 Områder avsatt til fritidsbebyggelse og kombinert bolig- og fritidsbebyggelse

Innenfor områder avsatt til fritidsbebyggelse eller kombinert bolig- og fritidsbebyggelse (felt KBF) er tiltak som fremgår av bestemmelse 16.1 Fritidsbebyggelse og 16.2 Kombinert bebyggelse og anlegg (felt KBF), unntatt fra krav om reguleringsplan, forutsatt at tiltaket er i tråd med kommuneplanens bestemmelser.

Opplysning: Med byggeformål menes arealformål etter plan- og bygningsloven (pbl.) § 11-7 nr. 1.

1. *Se bestemmelse 2.5 Krav om ny reguleringsplan ved riving av regulert kulturminne*
2. *Se bestemmelse 11.1 Bevaring av eksisterende bygninger og annet kulturminne.*
3. *100-metersbeltet langs sjø er vist med bestemmelsesområde #6 på kommuneplanens arealplankart.*

2.3 Krav om ny reguleringsplan i regulerte boligområder (pbl. § 11-9, nr. 1)

2.3.1 Utbygging i strid med gjeldende regulering

Ved samlet utbygging med 4 eller flere hovedbruksenheter i strid med gjeldene regulering skal det utarbeides ny reguleringsplan.

2.3.2 Opprettelse av ny grunneiendom i regulert boligområde

Det tillates ikke opprettelse av ny grunneiendom i områder regulert før 01.01.2005, uten ny reguleringsplan eller endring av gjeldende reguleringsplan. Dette gjelder også for planer vedtatt etter 1.1.2005 dersom nye tomtegrenser ikke er juridisk avklart i reguleringsplan.

2.4 Krav om ny reguleringsplan for endring av virksomhet (pbl. § 11-9, nr. 1 og nr. 6)

Såfremt forholdene nedenfor ikke er ivaretatt i gjeldende reguleringsplan, kreves ny reguleringsplan utarbeidet ved endring av virksomhet som medfører:

- a. Økt biltrafikk som utløser krav til utbedring av teknisk infrastruktur i tråd med kommunens til enhver tid gjeldende vei- og gatenorm.
- b. Støy over anbefalte støygrenser i tabell 2 i den til enhver tid gjeldende retningslinje for behandling av støy i arealplanlegging T-1442

Denne bestemmelsen gjelder ikke jernbanevirksomhet. Bestemmelsen gjelder heller ikke ved midlertidig anleggsarbeid og vedlikehold av eksisterende teknisk infrastruktur/veianlegg.

Opplysning: Vei- og gatenorm for tidligere Asker, Røyken og Hurum kommuner gjelder for sine respektive arealområder inntil ny vei- og gatenorm for Asker kommune er vedtatt.

2.5 Krav om ny reguleringsplan ved riving av regulert kulturminne (pbl. § 11-9, nr. 1)

Riving av kulturminne som er regulert til bevaring, krever ny reguleringsplan som tillater riving.

2.6 Krav om samlet plan (pbl. § 11-9, nr. 1)

2.6.1 Generelt

Kommunen kan kreve en samlet plan for flere eiendommer.

2.6.2 Krav om samlet plan for Øvre Hallenskog

For området på Øvre Hallenskog vist med bestemmelsesområde #3 på kommuneplanens arealplankart, tillates ikke opprettelse av ny grunneiendom eller ny hovedbruksenhet før det foreligger en samlet plan som ivaretar rekkefølgebestemmelser knyttet til etablering av ny hovedatkomstvei, jf. reguleringsplan for Øvre Hallenskog – atkomstvei, vedtatt 06.05.2020, samt en helhetlig løsning for grønnstruktur og infrastruktur.

2.6.3 Krav om samlet plan for Dikemarkområdet

For Dikemark sentrumsområde, vist med sentrumsformål på kommuneplanens arealplankart, kan tiltak som nevnt i pbl. § 20-1, herunder opprettelse av ny grunneiendom, ikke finne sted før det er utarbeidet en samlet områdeplan eller detaljreguleringsplan.

For det øvrige sykehusområdet på Dikemark, vist med bestemmelsesområde #2 på kommuneplanens arealplankart, kan tiltak som nevnt i pbl. § 20-1, herunder opprettelse av ny grunneiendom, ikke finne sted før det er utarbeidet ny plan, enten som kommunedelplan eller områderegulering.

3. Rekkefølgekrav

3.1 Rekkefølgekrav (pbl. § 11-9, nr. 4)

Utbygging av boliger og arbeidsplasser er avhengig av tilfredsstillende kapasitet på relevant sosial- og teknisk infrastruktur. Skolekapasitet, vann- og avløpssituasjon og transportkapasitet er ulik i ulike deler av kommunen. Det stilles derfor rekkefølgekrav til slik infrastruktur.

3.1.1 Sosial infrastruktur:

- Utbygging av nye boligfelt, og nye boligprosjekter med mer enn 10 hovedbruksenheter, kan ikke finne sted i barneskolekretsene Billingstad, Mellom Nes, Hofstad, Hvalstad, Drengsrud, Rønningen, Blakstad, Arnestad, Heggedal, Slemmestad, Frydenlund og Sætre, før nødvendig barneskolekapasitet er etablert, eller sikret etablert.
- Utbygging av nye boligfelt, og nye boligprosjekter med mer enn 10 hovedbruksenheter, kan ikke finne sted i ungdomsskolekretsene Solvang og Røyken, før nødvendig ungdomsskolekapasitet er etablert, eller sikret etablert.
- Utbygging av nye boligfelt, og nye boligprosjekter med mer enn 10 hovedbruksenheter, kan ikke finne sted innen planområdet for kommunedelplan Holmen – Slependen, før nødvendig skolekapasitet er etablert, eller sikret etablert.
- Innenfor felt BJ1, Elnes, skal det avsettes areal til offentlig formål, barnehage og omsorgsboliger.

3.1.2 Vann- og avløpskapasitet:

- Utbygging av ny bolig- og næringsbebyggelse på Storsand kan ikke finne sted før tilfredsstillende vannforsyning og spillvannsløsning er etablert, eller sikret etablert.
- Utbygging av ny bolig- og næringsbebyggelse i lokalområde Spikkestad kan ikke finne sted før tilfredsstillende spillvannsløsning er etablert.
- Utbygging av ny bolig- og næringsbebyggelse i lokalområde Sætre kan ikke finne sted før tilfredsstillende spillvannsløsning er dokumentert, og ev. sikret etablert.

3.1.3 Transportkapasitet:

- Nord for nullvekstlinjen¹ kan utbygging med ny næringsbebyggelse over 1000 m² BRA eller nye boligfelt med mer enn 10 hovedbruksenheter, ikke finne sted før det er dokumentert og sikret god bussframkommelighet på fylkesveiene fv. 201(Fekjan), fv. 203 (Drammensveien), fv. 167 (Røykenveien) fv. 165 (Slemmestadveien) mellom utbyggingsområdet og E18/Bærum kommunegrense. Aktuelle tiltak for å sikre god bussframkommelighet følger av retningslinje til bestemmelsen.
- Nesbru senterområde (felt HM1) kan ikke utbygges før ny E18 for strekningen Slependen – Drengsrud er ferdigstilt i henhold til kommunedelplan for E18 -korridor i Asker, Slependen – Drengsrud, vedtatt 08.11.2016
- Før det gis rammetillatelse for boliger i felt BL1/BL2 (Blakstad sykehus) eller felt VE2 (Vettre hotell), skal det være gjennomført tiltak som sikrer at samlet bolig-/nærings-

/tjenestetrafikk med personbil fra disse feltene, ikke overstiger det antall kjøretøy/yrkesdøgn (YDT) som disse områdene genererte ved tidligere virksomhet som sykehus og hotell. Tiltak som sikrer dette, skal fastsettes ved regulering.

- d. Innenfor planområdet for kommunedelplan Holmen-Slependen gjelder rekkefølgebestemmelser for transportkapasitet, slik de er gitt i planbestemmelsene for kommunedelplan Holmen Slependen § 4 Rekkefølgekrav.
- e. På Dikemark kan det etableres ny virksomhet, næring og/eller inntil 250 boliger, i eksisterende tidligere sykehusbebyggelse på felt D1 og D2, uten at det stilles rekkefølgekrav knyttet til transportkapasitet.

3.1.4 Trafikksikkerhet

- a. Før utbygging av boligfelt med 4 eller flere hovedbruksenheter skal det gjennomføres en trafikksikkerhetsvurdering av skolevei og nødvendige trafikksikkerhetstiltak skal være gjennomført.
- b. Før utbygging av boligfelt med 10 eller flere hovedbruksenheter skal det sikres trygg gang- og sykkel forbindelse til nærmeste senter (nærsenter, lokalsenter eller Asker sentrum).
- c. Før utbygging av området SL10 finner sted skal:
 - 1. Nødvendig bussframkommelighet langs Rustadveien mellom Slemmestad og Heggedal være etablert.
 - 2. Gang- og sykkelvei langs hele Rustadveien være opparbeidet.
- d. Ved regulering av felt F i Røyken næringspark skal det fastsettes tiltak som sikrer trafikkapasitet og trafikksikkerhet i krysset e134/Smemyrveien. Slike tiltak skal være etablert før det gis igangsettingstillatelser i Felt F.

3.1.5 Utbyggingsrekkefølge Slemmestad

Innenfor Slemmestad, vist med bestemmelsesområde #4 på kommuneplanens arealplankart, gjelder følgende utbyggingsrekkefølge av feltene:

- a. Utbyggingsfase 1 er felt SL1, SL2, SL3, SL4, SL5, SL6, SL7 og SL8
- b. Utbyggingsfase 2 er felt SL11, SL12 og SL13
- c. Utbyggingsfase 3 er felt SL9

Opplysning:

- 1. Nord for nullvekstlinjen er vist med bestemmelsesområde #8 og sør for nullvekstlinjen er vist med #9 på kommuneplanens arealplankart.

4. Utbyggingsavtaler

4.1 Utbyggingsavtaler (pbl. § 11-9, nr. 2)

Det kan inngås utbyggingsavtale i tråd med forutsigbarhetsvedtaket, jf. tillegg 3.

5. Definisjoner

5.1 Definisjoner (pbl. § 11- 9, nr. 5)

Flere av begrepene brukt i kommuneplanbestemmelsene og tillegg er definert i definisjonslisten i tillegg 4 som er en presisering av kommunens praksis og hvordan disse begrepene skal forstås i kommuneplanens bestemmelser og tilleggsdokumenter.

6. Samfunnssikkerhet

6.1 Sikring mot naturskader (pbl. § 11-9 nr. 6 og 8)

6.1.1 Flom, snø-, stein-, jord- og flomskred

Bebyggelse skal sikres mot naturskade. Potensielle fareområder fremgår av aktsomhetskart i kommunens kartløsning.

I forbindelse med arealplanlegging og søknad om tiltak som ligger innenfor eller berører aktsomhetssoner, jf. aktsomhetskart i kommunens kartløsning, skal det redegjøres for nødvendige sikringstiltak.

6.1.2 Områdeskred

For alle reguleringsplaner og tiltak i områder under marin grense¹ skal fare for områdeskred vurderes jf. pbl. § 28-1.

Ved regulering og søknad om tiltak etter pbl. § 20 -1 hvor det er vurdert å være fare for områdeskred skal sikkerhet mot områdeskred dokumenteres ivaretatt av fagkyndig, og avbøtende tiltak innarbeides i reguleringsplanen og/eller byggesaken.

For at sikkerhet mot kvikkleireskred skal være ivaretatt i henhold til TEK17 må fareevalueringen være gjort i henhold til NVEs veileder 1/2019 Sikkerhet mot kvikkleireskred: vurdering av områdestabilitet ved arealplanlegging og utbygging i områder med kvikkleire og andre jordarter med sprøbruddegenskaper.

Opplysning: Se byggteknisk forskrift (TEK 17, kapittel 7) og Norges vassdrags- og energidirektorats (NVE) retningslinjer for flom- og skredfare i arealplaner 2/2011 og veileder for sikkerhet mot kvikkleireskred 1/2019 eller senere revisjoner av disse.

1. Under marin grense inngår marin strandavsetning, hav- og fjordavsetninger, og kan inneholde kvikkleire soner jf. aktsomhetskart i kommunens kartløsning.

6.2 Flomveier (pbl. § 11-9, nr. 6 og 8)

Naturlige flomveier skal ivaretas. Flomveier, drenslinjer, flomsoner, erosjon og stormflo fremgår av aktsomhetskart i kommunes kartløsning og skal legges til grunn i plan- og byggesaker.

Flomveier skal utformes slik at vannet transporteres bort uten å gjøre skade nedstrøms. Tørrbekker skal holdes åpne og fungere som flomveier. Bygninger og anlegg ved flomveier skal utformes slik at naturlige flomveier ivaretas.

Det skal avsettes areal for nye flomveier ved planlegging og søknad om tiltak som berører eksisterende flomveier. Ved etablering av flomveier skal omkringliggende arealer, som bygninger og annen infrastruktur, sikres mot flomskader.

Opplysning: Se bestemmelse 10.6, 2. avsnitt, om lukkede bekker.

6.3 Krav til overvannshåndtering (pbl. § 11-9 nr. 3 og nr. 6)

Asker kommunes til enhver tid gjeldende veileder for lokal overvannshåndtering skal legges til grunn for plan- og byggesaker. Ved søknad om tiltak skal det redegjøre for overvannshåndtering, og løsninger skal fremgå av utomhusplaner eller situasjonskart. Det skal redegjøres for tiltak ved regulering. Flomveier og fordrøyningsareal skal avsettes i plankart¹.

Opplysning:

1. Se veileder fra Norges vassdrags- og energidirektorat (NVE), Veileder 4/2022 Rettleiar for handtering av overvatn i arealplanar.

7. Teknisk infrastruktur

7.1 Vann og avløp (VA)-rammeplan og tekniske løsninger (pbl. § 11-9, nr. 3)

Infrastruktur for vann og avløp skal prosjekteres og etableres i henhold til kommunens til enhver tid gjeldende VA-norm. Der VA-rammeplan ikke inngår i vedtatt reguleringsplan, skal slik plan legges ved byggesøknad.

7.2 Tilknytning til vann- og avløpsanlegg for fritidsbebyggelse (pbl. § 11-9, nr. 3 jf. § 30-6)

Plan- og bygningslovens bestemmelser i § 27-1 andre til fjerde ledd, og § 27-2 andre til fjerde ledd om vannforsyning og avløp gjelder også for fritidsbebyggelse jf. pbl. § 30-6.

7.3 Renovasjonsløsning (pbl. § 11-9, nr. 3 jf. § 30-4)

Infrastruktur for renovasjon skal planlegges og etableres i henhold til kommunens til enhver tid gjeldende Renovasjonstekniske norm.

7.4 Kabler og ledningsanlegg (jf. pbl. § 11-9, nr.3)

Ved etablering av nye og utskifting av eksisterende lednings- og fiberanlegg skal disse ligge i bakken, med unntak av områder avsatt til LNF. Ved slike tiltak skal allé beplantning og verdifulle trær¹ bevares.

Opplysning:

1. Se tillegg 4, definisjon av verdifulle trær.

8. Vei, transport og parkering

8.1 Krav til tekniske løsninger for vei, adkomst og veibelysning (pbl. § 11-9, nr. 3)

Kommunale og private veier, adkomster og veibelysning skal bygges i henhold til kommunens til enhver tid gjeldende vei- og gatenorm.

8.2 Parkeringsnorm (pbl. § 11-9, nr. 5)

Kommuneplanens parkeringsnorm fremgår av tillegg 2. Parkeringsnormen skal legges til grunn for alt planarbeid og byggesaksbehandling. Parkeringsnormen gjelder der vedtatte arealplaner henviser til parkeringsnorm, samt der ikke annet er bestemt i den enkelte reguleringsplan.

8.3 Ny Røykenvei (pbl. §§ 1-6 og 11-9, nr.3)

Ny Røykenvei er vist med samferdelslinje, bestemmelsesområde # 5, på arealplankartet. Før det gis tillatelse til tiltak som berører samferdselslinjen må det foreligge positiv uttalelse fra Viken Fylkeskommune.

9. Miljøkvalitet og forurensning

9.1 Energi og klima (pbl § 11-9 nr. 3, 6 og 8)

9.1.1 Klimagassberegning

Klimagassberegninger skal utarbeides ved:

- Nybygg større enn samlet 1000 m² BRA
- Riving av eksisterende bygg større enn samlet 200m² BRA, eller 300m² drifts-/ lagerbygg innen landbruk.
- Større anleggsprosjekter for bygging av vei, bruer, gang- og sykkelsti, og etablering av ledningsnett for vann- og avløp som innebærer inngrep i terreng.

9.1.2 Energiplan

Det skal lages en energiplan for nybygg større enn samlet 1000 m² BRA, og ved feltutbygging med mer enn 10 hovedbruksenheter.

9.1.3 Utslippsfrie bygge- og anleggsplasser

Maskinene og kjøretøyene på bygge- og anleggsplassen bør være elektriske eller bruke hydrogen eller biogass der slike løsninger er kommersielt tilgjengelig. Som maskiner på bygge- og anleggsplassen regnes også aggregater og kompressorer.

9.2 Lysforurensning (pbl. § 11-9, nr. 6)

Ved lyssetting skal mengde lysforurensning begrenses. Belysning skal være funksjonell og begrenses med hensyn til antall lyskilder, lysstyrke og utforming.

9.3 Støy og luftforurensning (pbl. § 11-9, nr. 6)

9.3.1 Grunnlag for regulering og søknad om tiltak

Ved regulering og søknad om tiltak skal til enhver tid gjeldende:

- Retningslinje for behandling av luftkvalitet i arealplanleggingen T-1520 følges.
- Retningslinje for behandling av støy i arealplanlegging T-1442 følges. Herunder skal støy utredes i henhold til anbefalingene i T-1442 ved planlegging av og søknad om ny støyfølsom bebyggelse, støyende anlegg eller virksomhet. Videre skal grenseverdiene og kvalitetskriteriene i T-1442 legges til grunn.

9.3.2 Støysonekart

Kommunens støysonekart for vei og jernbane er grunnlag for vurdering av ny bebyggelse og behov for støyfaglig utredning. Se kommunens kartløsning.

9.3.3 Krav til støyfaglig utredning

Der forhold til støy ikke er vurdert i reguleringsplan, eller støyvurderingen er eldre enn 10 år skal det ved oppføring av ny bebyggelse eller endring av eksisterende bebyggelse med støyfølsomt bruksformål¹ eller opprettelse av ny grunneiendom, utarbeides en støyfaglig utredning, jf. krav beskrevet i bestemmelse 9.3.6 Støyfaglig utredning.

9.3.4 Gul støysone – vurderingssone

9.3.4.1 Ny bebyggelse

Nye bygninger til støyfølsomt bruksformål¹ kan oppføres i områder med samlet støynivå utenfor vindu opp til L_{den} 65 dB fra vei og L_{den} 68 dB fra jernbane, jf. T-1442 under følgende vilkår:

- Minste uteoppholdsareal (MUA) for skoler, barnehager og boliger skal ikke ha støynivå over grenseverdier i T-1442, tabell 2.²
- Alle boenheter (*primære og sekundære*) har en stille side (støynivå opp til L_{den} 55 dB utenfor fasade)
- Minimum 50 % av antall rom til støyfølsom bruk skal ha vindu mot stille side (*støynivå opp til L_{den} 55 dB utenfor vindu*)
- Minimum 3 soverom (i hver boenhet) skal ha vindu mot stille side (støynivå opp til L_{den} 55 dB utenfor vindu)
- Vinduer i soverom mot støy- og soleksponert side bør ha utvendig solavskjerming og behovet for kjøling må vurderes
- Grenseverdiene for innendørs lydnivå fra utendørs lydkilder er ivaretatt iht. lydklasser definert i byggteknisk forskrift

Nødvendige utredninger, avveiinger og avbøtende tiltak foretas og fastsettes gjennom støyfaglig utredning.

9.3.4.2 Eksisterende bebyggelse

Eksisterende bygninger med støyfølsomt bruksformål¹ innenfor gul støysone kan utvides, påbygges og bruksendres under følgende vilkår:

- a. Tiltaket fører ikke til ny boenhet, med mindre vilkår i §9.3.4.1 -ny bebyggelse- er oppfylt. For sekundær boenhet stilles samme støykrav som for tilhørende hovedbruksenhet.
- b. Nye soverom skal ha vindu mot stille side (*støynivå opp til L_{den} 55 dB utenfor vindu*)
- c. Grenseverdiene for innendørs lydnivå fra utvendige støykilder er ivaretatt iht. lydklasser definert i byggt teknisk forskrift.

Nødvendige utredninger, avveiinger og avbøtende tiltak foretas og fastsettes gjennom støyfaglig utredning.

9.3.5 Rød støysone – forbudssone

Dersom støynivået ved skjerming reduseres til et nivå under grenseverdiene for rød støysone gjelder bestemmelser for gul støysone med vilkår som angitt bestemmelse 9.3.4.

9.3.5.1 Ny bebyggelse

Oppføring av nye bygninger til støyfølsomt bruksformål¹ eller opprettelse av ny grunneiendom til slikt formål, kan ikke finne sted i områder som faller inn under rød støysone i henhold til T-1442, tabell 1.

9.3.5.2 Eksisterende bebyggelse

Eksisterende bygninger til støyfølsomt bruksformål¹ innenfor rød støysonen kan ikke gjenoppbygges, utvides, bruksendres eller påbygges. Etablering av nye boenheter er ikke tillatt.

9.3.5.3 Avviksområder for støy

Innenfor avvikssone for støy, vist med bestemmelsesområde #1 på kommuneplanens arealplankart, kan ny bebyggelse med støyfølsomt bruksformål¹ (med unntak av nye skoler og barnehager) oppføres og eksisterende bebyggelse med støyfølsomt bruksformål¹ utvides og påbygges i områder med støynivå utenfor vindu opp til L_{den} 70 dB fra vei og L_{den} 73 dB fra jernbane, jf. T-1442 på følgende vilkår:

- a. Minste uteoppholdsareal (MUA) for skoler, barnehager og boliger skal ikke ha støynivå over grenseverdier i T-1442, tabell 2.²
- b. Alle boenheter (primære og sekundære) har en stille side (støynivå opp til L_{den} 55 dB utenfor fasade)
- c. Minimum 50 % av antall rom til støyfølsom bruk skal ha vindu mot stille side (støynivå opp til L_{den} 55 dB utenfor vindu)
- d. Minimum 1 soverom (i hver boenhet) skal ha vindu mot stille side (støynivå opp til L_{den} 55 dB utenfor vindu)
- e. Vinduer i soverom mot støy- og soleksponert side bør ha utvendig solavskjerming og behovet for kjøling må vurderes
- f. Grenseverdiene for innendørs lydnivå fra utendørs lydkilder er ivaretatt iht. lydklasser definert i byggt teknisk forskrift

Nødvendige utredninger, avveiinger og avbøtende tiltak foretas og fastsettes gjennom støyfaglig utredning.

9.3.6 Støyfaglig utredning

Støyfaglig utredning skal dokumentere at støymessige forhold er ivaretatt i henhold til en hver tid gjeldende retningslinje for behandling av støy i arealplanlegging T-1442, og at grenseverdier i T-1442, tabell 2 tilfredsstilles.

9.3.7 Støy i bygge- og anleggsfasen

Retningslinje T-1442 for støy i arealplanlegging, gjøres juridisk bindende også for bygge- og anleggsfasen for søknadspliktige tiltak jf. pbl. § 20-1. Der det kan forventes overskridelse av støygrensene ved bygge- og anleggsarbeid skal det utarbeides en plan for håndtering av støy i bygge- og anleggsfasen. Arbeid som overskrider støygrensene i tabell 4 i T-1442 skal ikke skje om natten. Planen skal sendes inn samtidig med søknad om rammetillatelse og oppdateres for hver igangsettingstillatelse.

Opplysning:

1. Se tillegg 4, definisjon av bebyggelse med støvfølsomt bruksformål (boliger, sykehus, pleieinstitusjoner, fritidsboliger, skoler, barnehager, kontor og overnattingssted).
2. Se bestemmelse 12.3.1.d om krav til støynivå på uteoppholdsareal.

10. Natur, landskap og grønnstruktur

10.1 Masseforvaltning (pbl. § 11-9, nr. 1, 3 og 8)

10.1.1 Arealer for masseforvaltning

Områder avsatt til råstoffutvinning framgår av arealplankartet. Områder som er avsatt til råstoffutvinning tillates ikke bebygget eller benyttet på en måte som vanskeliggjør framtidig utvinning av mineralske ressurser.

Uttak og mottak av masser, deponi, samt arealer for mellomagring og gjenbruk av masser tillates ellers kun i område ATA1 og ATA2 såfremt området inngår i godkjent reguleringsplan.

Opplysning: Se også bestemmelse 2.4 om krav om ny reguleringsplan.

10.2 Sikring av gangadkomster til grøntområder (pbl. §11-9, nr. 6)

I regulerings-, dele- og byggesaker skal aktuelle gangadkomster, stier og smett til grønnstruktur og friluftsområder sikres/gjennomføres.

10.3 Opparbeidelse av nye turveier og skiløyper (pbl. § 11-9 nr. 3 og nr. 6)

Opparbeidelse av nye turveier og skiløyper med bruksbredde på mer enn 2 meter og som medfører vesentlig terrengbearbeidning eller fjerning av vegetasjon ut over normal skjøtsel, tillates kun i henhold til reguleringsplan.

Opplysning: Se R 10.3, og bestemmelser om opparbeidelse av sti og turvei innenfor områder avsatt til grønnstruktur og blågrønnstruktur, kap. 17.

10.4 Omdisponering av dyrket mark (pbl. § 11-9, nr. 6 og 8)

I alle typer plan- og byggesaker som innebærer formålsendring fra LNF eller omdisponering av dyrka eller dyrkbar mark, skal det kreves matjordplan. Matjordplan skal dokumentere at:

- a. Matjord sikres og forflyttes til andre dyrkbare og dyrkede arealer slik at den fortsatt kan utnyttes til matproduksjon.
- b. Uønskede fremmede arter eller planteskadegjørere håndteres slik at spredning av uønskede arter unngås.
- c. All matjord skal flyttes før igangsetting av annet arbeid. Matjord skal ikke lagres, men tilføres direkte nytt areal.

Matjordplan skal forelegges kommunens landbruksmyndighet for uttalelse.

Bestemmelsen gjelder ikke innenfor avsatt arealformål baneformål.

10.5 Naturmangfold (pbl. §11-9, nr. 6)

Ved søknad om tiltak, skal det redegjøres for hvordan prinsippene i §§ 8–12 i naturmangfoldloven vedrørende naturmiljø, viktige naturtyper og biologisk mangfold er ivarettatt.

Dersom vurderingen av naturmangfold viser mangelfull kunnskap, ved søknad om tiltak i uregulerte områder eller i områder med reguleringsplan vedtatt før 01.01.2010, skal det gjennomføres kartlegging av naturmangfold inkl. naturtypekartlegging. Naturtypekartlegging skal utføres av fagkyndig biolog. Nye kartlegginger skal legges inn i Miljødirektoratets karttjeneste Naturbase og Artsdatabankens karttjeneste Artskart.

10.6 Vassdrag¹ (bekk, elv, dam og liknende) (pbl. §§ 11-9, nr. 5 og 11-11, nr. 5)

Det skal tas hensyn til vassdrag i alle arealtiltak som berører vassdraget. Åpne strekninger av elver, bekker, vann og dammer skal opprettholdes, og miljøtilstanden for vannforekomsten skal ikke påvirkes negativt.

Det tillates ikke å lukke bekker/vassdrag. Ved alle planer og tiltak som berører lukkede bekker skal gjenåpning vurderes. Dersom dette ikke lar seg gjøre, skal det begrunnes.

Ved tiltak nær vassdrag skal det i en tidlig planfase avklares om det kreves avbøtende tiltak eller plangrep for å hindre forurensning i anleggsperioden eller senere. Det skal legges vekt på å unngå avrenning av partikler.

10.6.1 Byggegrense mot vassdrag:

Der det langs vassdrag¹ ikke er definert hensynssone, gjelder følgende byggegrense mot vassdrag:

- a. Minste avstand 30 meter i områder avsatt til LNF
- b. Minste avstand 20 meter i områder avsatt til byggeformål² og blågrønnstruktur.

Der det er fastsatt byggegrense langs vassdrag i vedtatt reguleringsplan gjelder denne. Der det ikke er fastsatt byggegrense mot vassdrag i gjeldende reguleringsplaner tilsvarer byggegrensen avgrensingen av hensynssone Bevaring naturmiljø - Vassdrag H560_1.

Tiltak etter pbl. § 1-6 er ikke tillatt nærmere vassdrag enn byggegrensene angitt ovenfor, følgende tiltak er likevel tillatt nærmere enn angitt byggegrense, forutsatt at tiltakene ikke er i konflikt med verdifulle arts- og naturforekomster, og er i tråd med kommuneplanens øvrige bestemmelser:

- a. Tiltak på eksisterende bygg som ikke medfører økning i BYA, utvidelse eller plassering nærmere vassdrag.
- b. Vedlikehold av eksisterende og godkjent; anlegg, teknisk infrastruktur og vei,
- c. Vedlikehold av eksisterende stier, og varsom tilrettelegging for natur opplevelser og friluftsliv.
- d. Byggverk og tekniske installasjoner som har sammenheng med vassdraget¹, herunder også vedlikehold av eksisterende dammer, broer, flom- og erosjonssikring.

10.6.2 Vegetasjonsbelte:

Innenfor hensynssone H560_1 skal det langs vassdragene¹ opprettholdes et naturlig vegetasjonsbelte hvor vegetasjon skal bevares på minst 20 meter i områder avsatt til LNF og 10 meter i områder avsatt til byggeformål² og blågrønnstruktur, med mindre annet følger av reguleringsplan vedtatt etter 01.01.2010.

Skånsom skjøtsel av kantvegetasjon er tillatt forutsatt at det ikke medfører forringelser av naturkvalitetene (biotopendring). Avstander måles på begge sider av vassdrag, horisontalt inn på land fra elve- eller bekkekant ved normal vannføring.

Ved brøyting skal det vises hensyn til vegetasjonsbeltet langs vassdrag, snølagring tillates ikke innenfor vegetasjonsbeltet.

Opplysning: Se bestemmelse 6.2 om flomveier, og vannressursloven § 11 (kantvegetasjon).

1. *Se tillegg 4, definisjon av vassdrag.*

2. *Med byggeformål menes arealformål etter plan- og bygningsloven (pbl.) § 11-7 nr. 1.*

10.7 Byggegrense mot sjø (§ 11-9, nr. 5 og 6)

Byggegrense mot sjø er vist med juridisk linje på kommuneplanens arealplankart. Nærmere sjø enn angitt byggegrense tillates ikke tiltak etter pbl. § 1-6, annet enn:

- a. Tiltak for tilrettelegging av offentlige; friområder, parker, kyststi, turstier, sanitæranlegg og HC-parkering, til allmenn ferdsel og bruk.
- b. Påfylling av stedegen sandtype² på eksisterende offentlig sandstrand.
- c. Regulert småbåthavn i tråd med bestemmelse 19.2
- d. Regulert brygge eller molo i tråd med bestemmelse 10.8.1.
- e. Gjenoppføring/reparasjon av tidligere godkjent brygge i tråd med bestemmelse 10.8.2.
- f. Nyetablering, vedlikehold, flytting og fjerning av offentlige anlegg til navigasjonsmessig bruk.
- g. Offentlig godkjente vann- og avløpsanlegg, forutsatt at disse ikke medfører søknadspiktige terrengendringer.
- h. Tilbygg på inntil 8m² for sanitæranlegg når følgende vilkår er oppfylt:
 - 1) Tilbygget er nødvendig for å sikre avkloakking av eiendommen ved tilkobling til godkjent vann- og avløpsanlegg, og
 - 2) det kan dokumenteres at sanitæranlegg ikke kan integreres i eksisterende bebyggelse, og
 - 3) tilbygget plasseres i tilknytning til hovedbruksenhet, i retning bort fra sjø, og
 - 4) tilbygget har materialbruk og fargevalg som ikke medfører økt fjernvirkning mot sjø.

Nærmere sjø enn angitt byggegrense er det ikke tillat å fjerne vegetasjon, utenom normal skjøtsel. Verdifulle trær¹ skal bevares.

Opplysning:

1. *Se tillegg 4, definisjon av Verdifulle trær.*

2. *Se tillegg 4, definisjon av stedegen sandtype.*

10.8 Brygger og sandstrender (pbl. §§ 1-5, 11-9, nr. 5 og 11-10 nr. 5)

10.8.1 Regulerte brygger

Oppføring av nye brygger og lignende tiltak tillates kun der dette følger av reguleringsplan vedtatt etter 11.09.1993. I områder som omfattes av reguleringsplaner som åpner for oppføring av brygger og lignende gjelder følgende:

- a. Det tillates én fastbrygge på maks 10 m² per eiendom med strandlinje.
- b. Fastbrygger som oppføres langsetter sjøkanten skal ikke ta opp mer enn 6 meter av strandlinjen.
- c. Der hvor det er langgrunt tillates i tillegg flytebrygge ut til sjødybde på 1,5 meter middelvannstand. Lengden på flytebryggen må ikke overstige 10 meter inkludert landgang, og bredden skal være maksimalt 2,4 meter.
- d. Fastbrygger skal som hovedregel bygges som pelebrygge eller utkraget brygge.
- e. Sprengningsarbeider tillates ikke
- f. Støping i sjøbunn i form av tett konstruksjon/bølgebryter tillates ikke.
- g. Molo, steinfyllinger og andre bunnmurte brygger er ikke tillatt, annet enn der det følger av reguleringsplan.
- h. Utriggere tillates ikke.
- i. Det er ikke tillatt å etablere rekkverk/levegger, lyssetting, flaggstenger eller andre privatiserende elementer på eller ved bryggen.

Bestemmelsen gjelder ikke regulert felles bryggeanlegg eller småbåthavn.

10.8.2 Etablerte brygger

Endring, riving og gjenoppføring av lovlig etablert brygge er tillatt på følgende vilkår:

- a. Det kan dokumenteres at det er mindre enn 5 år siden bryggen ble skadet/ødelagt og fungerte etter sin hensikt.
- b. Tiltaket medfører ikke utvidelse av opprinnelig godkjent brygge
- c. Tiltaket ellers er i tråd med bestemmelse 10.8.1 Regulerte brygger, bokstav b, c, d, e, h og i.

10.8.3 Sandstrender

Det tillates ikke etablering av kunstige sandstrender eller påfylling av ikke-stedegen sandtype¹, hverken på land eller i sjø. Tiltak i sjø krever tillatelse fra statsforvalteren.

Opplysning: Etablering av bøyer er søknadspliktig etter havne- og farvannsloven.

1. Se tillegg 4, definisjon av stedegen sandtype.

11. Bevaring av kulturminner og kulturmiljø

11.1 Bevaring av eksisterende bygninger og annet kulturmiljø (pbl. § 11-9, nr. 7)

11.1.1 Ved nye tiltak og regulering

Ved nye tiltak og ved regulering skal det tas særlig hensyn til kulturminner og kulturmiljøer, herunder historiske hageanlegg, tufter og andre spor etter eldre bosetning, dyrkingsspor, stier, maritime kulturminner, industrielle kulturminner, tradisjonslokaliteter, tradisjonelle industrimiljøer og anlegg, inkl. Is dammene, bergverk/gruvevirksomhet etc. Den kulturhistorisk verdifulle bebyggelsen skal søkes bevart, og områdenes særpregede miljø og identitet skal sikres. Også parker, friareal, hager, alleer og verdifulle trær skal i størst mulig grad bevares. Nye bygninger skal tilpasses eksisterende bebyggelsesstruktur, gateløp, høyder, volum og formspråk. Nye tiltak skal ikke redusere områdets miljø- og verneverdi.

11.1.2 Bebyggelse og anlegg med høy verneverdi

Bebyggelse og anlegg med høy verneverdi skal bevares, i tråd med tidligere vedtatte kulturminneplaner:

- a. Plan for faste kulturminner i Asker, vedtatt 08.11.2016
- b. Liste over prioriterte kulturminner og kulturmiljøer i Røyken, etter vedtak av 14.12.2017
- c. Liste som viser verneverdi for vurderte bygg i Hurum (A-listen), etter vedtak av 09.04.2019

For bebyggelse med høy verneverdi gjelder følgende:

- a. Riving av bebyggelse, herunder konstruksjoner og anlegg, er ikke tillatt.
- b. Bygningene kan settes i stand under forutsetning av at takform, fasadeutforming, materialbruk og detaljering er lik eksisterende, eller tilbakeføres til tidligere utseende.
- c. Mindre tilbygg og påbygg kan tillates, dersom endringene underordnes bygningens hovedform og -volum, material- og fargebruk og utformes på en slik måte at bygningen beholder sin verneverdi.

11.1.3 Bygninger og anlegg fra før 1950 eller SEFRAK-registrert, med ikke avklart verneverdi

Ved søknad som innebærer fjerning, skjemming, riving eller ombygging av kulturminner, bygninger og anlegg som er fra før 1950 eller SEFRAK-registrert, med ikke avklart verneverdi, kan kommunen stille krav om kulturminnefaglig vurdering av verneverdien til kulturminnene, bygningene eller anleggene. Dette omfatter også tradisjonslokaliteter og alle andre typer kulturminner fra nyere tid, som ikke er automatisk fredet i henhold til Lov om kulturminner.

11.1.4 Kulturminne som sekundær boenhet

På eksisterende tomter avsatt til boligbebyggelse hvor det er tillatt med sekundær boenhet, kan den sekundære boenheten etableres i eksisterende frittliggende bygning som er registrert som kulturminne, under følgende forutsetninger:

- a. Tiltaket medfører ikke økt boligvolum. Hele bygningen kan tas i bruk som sekundær boenhet
- b. Bygningen beholder sin verneverdi

- c. Boligen er tilknyttet godkjent vann- og avløpsanlegg
d. Tiltaket har vært på høring hos Fylkeskommunen, og tiltak beliggende i 100m-beltet har vært til høring hos Statsforvalter

Endring av boenhet som nevnt over utløser ikke krav til opparbeidelse av vei for ny boenhet ihht. vei- og gatenormal.

11.1.5 Ved søknad om riving av kulturminne²

Ved søknad om riving av et kulturminne eller ved søknad om tiltak som vil kunne påvirke et kulturmiljø skal det foreligge en kulturminnefaglig vurdering av verneverdien av kulturminnet i seg selv, av kulturminnets rolle i det fysiske miljø det befinner seg i, og av konsekvenser for kulturmiljøet.

Søknad om riving av kulturminner med høy verneverdi, eller tiltak som vil kunne påvirke et kulturmiljø med høy verneverdi, skal forelegges fylkeskommunens kulturminnemyndighet før eventuell tillatelse.

11.1.6 Solcelleanlegg på kulturminner og i kulturmiljø, jf. pbl. § 11-9 nr. 6

Etablering av solcelleanlegg på bygninger med formell vernestatus, fredet, eller vernet etter pbl., eller på bygninger innenfor kulturmiljø fastsatt i plan, er ikke tillatt uten samtykke fra kommunen(kulturminneforvalter). Tillatelse kan kun gis dersom anlegget ikke forringer kulturminneverdien av bygningen eller kulturmiljøet.

Opplysning: Se tillegg 5, A-liste fra Hurum kommune.

1. *Se bestemmelse 2.5 Krav om ny reguleringsplan ved riving av regulert kulturminne.*

BESTEMMELSER TIL AREALFORMÅL

12. Fellesbestemmelser til arealformål

12.1 Bevaring av vegetasjon før regulering (pbl. § 11-9 nr. 1, 4 og 6)

For områder avsatt til byggeformål, arealformål samferdselsanlegg og teknisk infrastruktur samt småbåthavn med krav om reguleringsplan tillates ikke fjerning av trær eller annen verdifull vegetasjon, utover normal skjøtsel, før området inngår i en reguleringsplan og status til terreng og vegetasjon er fastsatt. Dette gjelder ikke tiltak som er unntatt plankravet jf. bestemmelse 2.2

12.2 Terrenginngrep, plassering og grøntareal (pbl. § 11-9, nr. 5)

12.2.1 Plassering og terrenginngrep

Ved alle tiltak etter plan- og bygningsloven skal det legges stor vekt på bevaring av eksisterende terreng og vegetasjon. For å unngå større fyllinger og skjæringer ved plassering i terreng, skal høydeforskjellen på tomten tas opp i bebyggelsen. Tiltak skal tilpasses terreng og landskap, ikke omvendt.

Terrenginngrep for å oppnå høyere utnyttelse, annen plassering eller høyere gesims- og terrenghøyde enn tomtens naturlige topografi legger til rette for, tillates ikke utenfor byggverkets fotavtrykk, med mindre det følger av reguleringsplan. Utfylling/igjenfylling skal kun skje med rene masser.

Bestemmelsen gjelder ikke for samferdselsanlegg og teknisk infrastruktur, arealformålet ATA1-2, eller områder avsatt til massedeponi, masseinntak eller råstoffutvinning i kommuneplan eller reguleringsplan.

12.2.2 Andel grøntareal

Der ikke annet er bestemt i reguleringsplan, skal områder avsatt til byggeformål, utenom sentrumsformål, ha en andel grøntareal¹ på bakkenivå som er minimum 30 % av netto tomteareal.

Opplysning: 1. se definisjon av Grøntareal i tillegg 4 definisjoner.

12.3 Uteoppholdsareal, leke- og aktivitetsareal (pbl. § 11-9, nr. 5)

Minste uteoppholdsarealet (MUA) inndeles i tre kategorier: MUA privat, MUA felles og MUA lekeareal. Der ikke annet er bestemt i den enkelte reguleringsplan, gjelder følgende for uteoppholdsareal:

12.3.1 Fellesbestemmelser for minste uteoppholdsareal (MUA)

- Uteoppholdsarealet skal være egnet til lek, aktivitet, opphold og rekreasjon. Areal avsatt til ferdsel (sykling, kjøring, parkering, renovasjon og lignende) skal ikke medregnes i uteoppholdsarealet (MUA).
- Uteoppholdsarealet skal ligge på terreng og skal ikke være brattere enn 1:3. Ved planlegging av nye boligområder og opprettelse av ny grunneiendom skal 25 % av uteoppholdsarealet ikke være brattere enn 1:16.
- Utforming av gode uteoppholdsarealer skal ikke medføre uheldig planering/oppfylling av terreng, jf. bestemmelse 12.2.1.
- Alle uteoppholdsareal som inngår i MUA, skal ha støynivå under Lden 55dB, og tilfredsstillende nasjonale normer og anbefalinger knyttet annen forurensning, herunder også aktsomhet for magnetfelt og strålefare.
- Minst 50 % av alle uteoppholdsareal som inngår i MUA skal være solbelagt kl. 15 ved vår- og høstjevndøgn. Alle private uteoppholdsarealer (MUA privat) skal ha min. 3 timer sammenhengende dokumentert soltilgang ved vår- og høstjevndøgn.
- For øvrig gjelder særskilte krav til minste uteoppholdsareal i henhold til tabellen i retningslinje R 12.3.

12.3.2 Fellesbestemmelser for minste uteoppholdsareal lekeareal (MUA)

- Lekearealer skal gi muligheter for ulike typer lek til alle årstider. De skal kunne brukes av ulike aldersgrupper og gi mulighet for samhandling mellom barn, unge og voksne.
- Lekeareal for barn i ulike aktivitetsgrupper skal framgå av illustrasjonsplan og utomhusplanen.
- Utomhusplan med beskrivelse skal redegjøre for lokalisering av ulike funksjoner i forhold til hverandre, sol, støy, forurensning og vind. Eventuelle fysiske skiller mellom ulike bruksformål må framgå.
- Innenfor lekearealer skal det redegjøres for bevaring og integrering av eksisterende terreng og vegetasjon.

12.4 Byggegrense mot vei (pbl. § 11-9, nr. 5)

I områder avsatt til byggeformål, samferdselsanlegg og teknisk infrastruktur, der det ikke er definert byggegrense i gjeldende reguleringsplan/kommunedelplan, gjelder følgende:

- Mot fylkesveier i områder med sentrumsformål er byggegrense 15 meter.
- Mot Semsveien, Rustadveien, Vollenveien, Heggedalsveien, Kirkeveien, Gamle Drammensvei, Blakstadmarka, Langenga, Bleikerveien sør for kryss Røykenveien og mot Drammensveien vest for Slottsberget, Liahagen, Dikemarkveien, er byggegrense 20 meter.
- Mot fylkesveier for øvrig er byggegrense 30 meter.
- Mot kommunale og private veier følger byggegrense av kommunens til enhver tid gjeldende vei- og gatenorm.

Avstanden skal måles fra midtlinjen i to-felts vei, og fra midtlinje i nærmeste kjørebane ved flere enn to felt. For gang og sykkelvei er byggegrensen 15 meter målt fra midtlinjen i gang og sykkelstien.

12.5 Avkjørsel til eiendommer (pbl. § 11-10, nr. 4)

Det tillates kun én avkjørsel per eiendom, med mindre gjeldende reguleringsplan/kommunedelplan angir annet. I LNFR-områder kan flere avkjørsler per eiendom tillates med tillatelse fra veieier, jf. bestemmelse 18.1.2

Ved regulering/etablering av ny boligtomt skal avkjørsel skje direkte fra offentlig vei eller fra felles boligvei.

Der slik felles boligvei betjener flere eiendommer, skal arealet reguleres til felles boligvei og etableres som fellesareal (realsameie) for de eiendommene veiarealet skal betjene.

12.6 Mobilitetspunkt (pbl. § 11-9, nr. 5)

Der mobilitetspunkt ikke er angitt i reguleringsplan, kan mobilitetspunkt etableres i områder avsatt til sentrumsformål, samferdselsanlegg og teknisk infrastruktur, så fremt:

- a. Tiltaket ikke hindrer for trafikkavvikling og fremkommelighet for gående og syklende.
- b. Tiltaket ikke kommer i konflikt med vann- og avløpsledninger, flomveier, frisikt, byggegrense mot kryss, areal til veivedlikehold, turstier og allmenn ferdsel
- c. Tiltaket ikke opptar areal for biloppstilling
- d. Det er tilgang til parkering for henting og levering
- e. Tiltaket har en god estetisk utforming og plassering

12.7 Returpunkt, pakkeautomater etc. (pbl. §§ 11-9, nr. 5 og 11-10 nr. 1)

Der ikke annet følger av reguleringsplan, kan returpunkt, pakkeautomater etc. plasseres i områder avsatt til byggeformål så fremt:

- a. Tiltaket ikke hindrer for trafikkavvikling og fremkommelighet for gående og syklende.
- b. Tiltaket ikke kommer i konflikt med vann- og avløpsledninger, flomveier, frisikt, byggegrense mot kryss, areal til veivedlikehold, turstier og allmenn ferdsel
- c. Tiltaket ikke opptar areal for biloppstilling
- d. Det er tilgang til parkering for avlevering/henting.
- e. Tiltaket har en god estetisk utforming og plassering

12.8 Nettstasjoner (pbl. § 11-9, nr. 5)

Der ikke annet er bestemt i den enkelte reguleringsplan vedrørende nettstasjoner, gjelder følgende:

- a. Nettstasjoner tillates oppført i områder avsatt til byggeformål¹, samferdselsanlegg og teknisk infrastruktur, samt i LNF-områder i forbindelse med fremføring av strøm til eksisterende og godkjent bebyggelse.
- b. Nettstasjoner tillates ikke oppført på områder avsatt til uteoppholdsareal (lekeplass) eller innenfor hensynsoner.
- c. Nettstasjon tillates i tillegg til fastsatt utnyttelse.
- d. Nettstasjonen skal i utforming og plassering tilpasses omgivelsene.
- e. Nettstasjoner tillates oppført utenfor regulerte byggegrenser, og inntil 2 meter fra eiendomsgrense og regulert vei.
- f. Nettstasjoner skal ikke komme i konflikt med vann- og avløpsledninger, flomveier, frisikt, byggegrense mot kryss, areal til veivedlikehold, turstier og allmenn ferdsel.
- g. Nettstasjoner skal ha minimum 5 meter avstand fra annen bebyggelse.

12.9 Estetiske krav til bebyggelse og anlegg (pbl. § 11-9, nr. 6)

Alle plan- og byggesaker skal inneholde en redegjørelse og vurdering av tiltakets estetiske sider, både i forhold til seg selv, til omgivelsene og til fjernvirkning.

Ved søknad om oppføring av nybygg og tilbygg/påbygg, skal det utarbeides terrengsnitt som viser eksisterende og ferdigplanert terreng med oppriss av tiltaket og bebyggelse på naboeiendommer. Eiendomsgrenser og byggegrenser skal fremgå av illustrasjonen.

12.10 Skilt- og reklameinnretninger (pbl. § 11-9, nr. 5)

Skilt og reklameinnretninger skal være i henhold til de til enhver tid gjeldende bestemmelser for skilt og reklameinnretninger i Asker kommune.

Skilt til offentlige og samfunnsnyttige institusjoner i henhold til bestemmelser for skilt og reklameinnretninger skal forelegges kommunen for vurdering av unntak fra søknadsplikt.

13. Felles bestemmelser til boligbebyggelse

13.1 Feltutbygging (pbl. § 11-9, nr. 5)

Utbygging av boligfelt med 4 eller flere hovedbruksenheter tillates kun i prioriterte vekstområder¹, eller på arealer avsatt til framtidig boligbebyggelse på kommuneplanens arealplankart, med mindre annet fremgår av reguleringsplan.

Opplysning: Arealer avsatt til framtidig boligbebyggelse fremgår av boligbyggeprogrammet, og er gitt feltnavn, Se også retningslinje R.13.1

1. Prioriterte vekstområder er vist med bestemmelsesområde #7 på kommuneplanens arealplankart.

13.2 Sosiale boformer (pbl. § 11-9, nr. 5)

Det kan etableres sosiale boformer hvor en gruppe boliger er knyttet til både innvendige og utvendige fellesarealer. Fellesarealet skal være samlet, og i direkte tilknytning til boenhetene. Det skal være varierte boligstørrelser tilrettelagt for en variert beboergruppe.

Opplysning: Se tillegg 4, definisjon av sosiale boformer, og R13.2.

13.3 Sekundær boenhet (pbl. § 11-9, nr. 5)

Sekundær boenhet¹ tillates kun i tilknytning til enebolig og skal være integrert i hovedbruksenheten, med mindre annet er bestemt i den enkelte reguleringsplan, eller i bestemmelser 14.3, 14.4 og 14.5, jf. 11.1.4.

Maksimal størrelse på sekundær boenhet er 60 m² BRA per tomt + bodareal på inntil 5 m² BRA, med mindre annet er bestemt i den enkelte reguleringsplan. Overbygget parkering for sekundær boenhet inngår ikke i maksimal størrelse.

Opplysning: Se bestemmelse 11.1.4 om Kulturminne som sekundær boenhet, og bestemmelser 8.2 og 12.3 med krav til parkering og uteoppholdsareal

1. Se tillegg 4, definisjon av boenhet og sekundær boenhet.

13.4 Plassering av mindre støttemurer og mindre terrenginngrep utenfor byggegrense i områder med frittliggende småhusbebyggelse (pbl. § 11-9, nr. 5)

13.4.1 Støttemur og mindre terrenginngrep utenfor regulert byggegrense.

For regulert boligtomt med frittliggende småhusbebyggelse, tillates det mindre støttemurer og mindre terrenginngrep utenfor regulert byggegrense, forutsatt at:

- De mindre tiltakene ikke er i konflikt med verne- og hensynsoner, vann- og avløpsledninger, flomveier, friskt eller byggegrense mot kryss.
- Krav i bestemmelse 12.2.1 og 14.1.2 om terrenginngrep ivaretas.
- Øvrige krav etter plan- og bygningsloven med tilhørende forskrifter ivaretas.

13.4.2 Mindre tiltak og bygg unntatt søknadsplikt, utenfor regulert byggegrense mot naboeiendom

For regulert boligtomt med frittliggende småhusbebyggelse, tillates det mindre tiltak jf. pbl § 20.5 og byggesaksforskriften (SAK 10) § 4.1 plassert utenfor regulert byggegrense mot naboeiendom, forutsatt at:

- a. Tiltaket plasseres minst 1 meter fra nabogrensen, avstandskravet gjelder ikke for grannegjerde på inntil 1,5 meter høyde, eller levegg på inntil 1,8 meter høyde og 5 meter lengde.
- b. Verken bebygd areal (BYA) eller samlet bruksareal (BRA) skal være over 50,0 m² BYA og BRA.
- c. Avstand mellom bygget og bolighus skal være minimum 1,0 m (målt i veggliv).
- d. Bygning kan ikke inneholde rom for varig opphold.

Opplysning: 1. Det er begrensninger for tiltak utenfor byggegrense mot vei, se 13.4.1 og 13.5

13.5 Plassering av frittliggende garasje og avfallshus utenfor byggegrense mot vei i områder med frittliggende småhusbebyggelse (pbl. § 11-9, nr. 5)

13.5.1 Frittliggende garasje eller uthus o.l.

For regulert boligtomt med frittliggende småhusbebyggelse, tillates det én frittliggende garasje eller ett uthus eller lignende bygg plassert utenfor regulert byggegrense mot kommunal vei og fellesatkomst/fellesboligvei, forutsatt at følgende krav overholdes:

- a. Verken bebygd areal (BYA) eller samlet bruksareal (BRA) skal være over 50,0 m² BYA og BRA.
- b. Der den enkelte reguleringsplan ikke angir lavere høyde, tillates gesimshøyde inntil 3,0 m og mønehøyde tillates inntil 5,0 m. Høyder måles fra ferdig planert terrengs gjennomsnittsnivå rundt bygningen.
- c. Avstand mellom bygget og bolighus skal være minimum 1,0 m (målt i veggliv).
- d. For garasje med innkjøring parallelt med vei, skal avstand til veiformål være minimum 2,0 m.
- e. For garasje med innkjøring vinkelrett fra vei, skal avstand til veiformål være minimum 5,0 m. Det skal være plass til bil foran garasje på egen tomt (minimum 5 m).
- f. Bygning skal plasseres minimum 2 meter fra veiformål.
- g. Bygget kan ikke inneholde rom for varig opphold.
- h. For riks- og fylkesveier tillates ikke parkering mellom byggegrense og vei.
- i. Plassering av bygget skal ikke komme i konflikt med verne- og hensynsoner, vann- og avløpsledninger, flomveier, frisikt eller byggegrense mot kryss.

13.5.2 Avfallshus

I tillegg til bygg tillatt etter 13.5.1 tillates én bygning/konstruksjon som benyttes til avfallshåndtering/innsamling plassert utenfor byggegrense mot kommunal vei og fellesatkomst/fellesboligvei, forutsatt at følgende krav overholdes:

- a. Tiltak har maksimal størrelse på inntil 3 m² BYA per hovedbruksenhet,
- b. Tiltaket har maksimal gesimshøyde 2,0 meter målt til ferdig planert terreng og skal plasseres min. 1 meter fra regulert vei.
- c. Plassering av tiltaket ikke kommer i konflikt med verne- og hensynsoner, vann- og avløpsledninger, flomveier, frisikt eller byggegrense mot kryss.

14. Bestemmelser til småhusområder

14.1 Bebyggelse og terrenginngrep (pbl. § 11- 9, nr. 5)

14.1.1 Type bebyggelse:

Boligkategorier fremgår av arealplankartet. Innenfor boligområder angitt som, boligkategori *generelle boligområder* (GB), *spesielle boligområder* (SB), og *boligområder innenfor 100 metersbeltet langs sjø*¹ (GBS) tillates kun frittliggende småhusbebyggelse som enebolig, enebolig med integrert sekundærleilighet eller tomannsbolig, såfremt ikke annet fremgår av reguleringsplan

I småhusområdene tillates ikke videre fortetting annet enn der det følger av reguleringsplan. Bestemmelsenes kapittel 14 gir rammer for bebyggelsens utnyttelse og utforming.

14.1.2 Terrengendringer utenfor byggverkets fotavtrykk

Bygg skal plasseres i forhold til terreng i tråd med bestemmelse 12.2.1. Såfremt ikke annet er bestemt i reguleringsplan skal minimum 50 % av tomtens areal holdes fri for terrenginngrep, herunder også byggegrøper og andre inngrep i terreng i bygge- og anleggsfasen. Der det kan gjøres terrenginngrep gjelder følgende:

- For tomter med terrengfall mindre enn 1:3 skal høyde på støttemurer, fyllinger og/eller skjæringer ikke overskride 1 meter. Minste avstand mellom støttemurer skal være 1,5 meter i terrengets fallretning.
- For tomter med terrengfall mer enn 1:3 skal høyde på støttemurer, fyllinger og/eller skjæringer ikke overskride 1,5 meter. Minste avstand mellom støttemurer skal være 2 meter i terrengets fallretning.
- Høyder måles fra eksisterende terreng, og avstand mellom støttemurer måles fra bunn av øverste støttemur til ytterkant topp av nederste støttemur.
- Terrenginngrep som er nødvendig for å etablere nødvendig og/eller trafiksikker adkomst, herunder kjellerinngang, innkjøring til garasje etc. kan overstige høydene angitt i a og b.
- Terrenginngrep for lysgrav, trappenedgang etc. som ligger inntil 1,5 meter fra byggets fasadeliv tillates ut over høydene i a og b.

Opplysning: se bestemmelse 2.3 om krav om ny reguleringsplan i regulerte boligområder

1. 100-metersbeltet langs sjø er vist med bestemmelsesområder #6 på kommuneplanens arealplankart.

14.2 MUA krav (minste uteoppholdsareal) for frittliggende småhusbebyggelse

Der annet ikke er bestemt i gjeldende reguleringsplan gjelder følgende krav for minste uteoppholdsareal:

- Eneboliger skal ha minimum 200m² uteoppholdsareal hvorav minimum 75 m² skal være sammenhengende areal og med minste bredde på 4 meter.
- Tomannsboliger skal ha minimum 150 m² uteoppholdsareal per hovedbruksenhet hvorav minimum 75 m² skal være sammenhengende areal og med minste bredde på 3 meter.
- Sekundærboenhet skal ha minimum 12 m² uteoppholdsareal som skal være sammenhengende og i direkte tilknytning til boenheten.

Takterrasser kan medregnes i uteoppholdsareal dersom takterrassen grenser mot annet målbart uteoppholdsareal på terreng, og hvor det ikke er nivåforskjell på mer enn 20cm mellom terrenget og terrassen.

14.3 Generelle boligområder (felt GB) (pbl. § 11- 9, nr. 5 og 6)

Boligkategori GB fremgår av arealplankartet. Bestemmelsene i punkt 14.3 nedenfor gjelder regulerte områder med reguleringsplan vedtatt før 1.1.2005, og som ikke er regulert til spesialområde bevaring. Bestemmelsene gjelder også uregulerte boliger utenfor 100-metersbeltet jf. bestemmelse 2.2.1

14.3.1 Boenheter¹

Der ikke annet er bestemt i den enkelte reguleringsplan vedrørende antall boenheter¹, tillates disse områdene bebygget med to boenheter¹. Det tillates enten én frittliggende enebolig med tilhørende integrert sekundær² boenhet eller én tomannsbolig.

Sekundær boenhet kan etableres i frittliggende bygg på eiendommen i tråd med bestemmelse 11.1.4 om kulturminne som sekundær boenhet

14.3.2 Utnyttelse

I boligområder avsatt som boligkategori GB skal BYA ikke overstige %-BYA = 25 % av tomtens nettoareal. Dersom reguleringsplan har lavere utnyttelsesgrad overstyres denne. Der reguleringsplan tillater høyere utnyttelse, gjelder reguleringsplanens utnyttelsesgrad. For områder på Nesøya med hensynsone villalandskap (H550_2) skal grad av utnyttelse ikke overstige %-BYA = 20 %.

I beregningen av BYA/BRA skal krav til antall garasjeplasser medtas med 18 m² pr. plass, jf. bestemmelse 8.2 Parkeringsnormen, uavhengig av om garasje bygges eller ikke.

Følgende planer gjelder fortsatt mht. utnyttelse:

- a. 179H Del av Poverud Ulven Golfsenter – 1.6.2004
- b. 55i Skustadgata – 18.11.2003

14.3.3 Høyder

Regulert etasjebegrensning oppheves. Der gjeldende regulering ikke angir høyere høyde, gjelder følgende:

- a. Gesimshøyde tillates inntil 7,0 meter, og mønehøyde tillates inntil 9 meter.
- b. For bebyggelse med pulttak og/eller flate tak tillates gesimshøyde inntil 7,0 meter. Ved kombinasjon med andre takformer tillates gesimshøyde inntil 7,0 meter.
- c. Høyder måles fra ferdig planert terrengs gjennomsnittsnivå rundt bygningen. Gesimshøyden skal likevel ikke på noe punkt overstige 8 m fra laveste punkt på ferdig planert terreng.

Med flate tak menes tak med maksimalt 4 graders takvinkel.

14.3.4 Tak

Alle takformer og møneretninger tillates, også der annet er bestemt i reguleringsplan.

Der ikke annet er bestemt i den enkelte reguleringsplan vedrørende ark/opplett/innhugg/kobbhus i takflaten, tillates dette etablert over tillatt gesims på følgende vilkår:

- a. Innenfor 1/3 av fasadens lengde per takflate
- b. Gesimshøyde for ark/opplett/kobbhus tillates inntil 8,0 meter, og skal underordnes byggets mønehøyde.

Takterrasser⁴ tillates med inntil 6,5 meters høyde på overkant gulv, og tillates ikke plassert nærmere nabogrense enn 4,0 meter. For takterrasser⁴ høyere enn 4,5 meter på overkant gulv, gjelder følgende begrensninger:

- a. Takterrasser og rekkverk til takterrasse må være tilbaketrukket minimum 1,5 meter inn på takflaten fra gesims. Dette gjelder ikke hvor takterrasse er utformet som innhugg i takflaten innenfor 1/3 av fasadens lengde per takflate og hvor innhugget er plassert minimum 1,5 m fra gavlvegg.
 - b. Samlet areal for takterrasser kan maksimalt utgjøre 40% av bygningens BYA.
- Alle høyder måles fra eksisterende terrengs gjennomsnittsnivå rundt bygningen.

14.3.5 Garasje, bod, uthus og andre lignende bygninger

Der gjeldende reguleringsplan ikke angir høyere høyde for garasje og andre lignende bygninger som ikke er bolig, gjelder følgende:

- a. Gesimshøyde tillates inntil 3,0 meter, og mønehøyde inntil 5 meter. Gesimshøyden skal likevel ikke på noe punkt overstige 4 m fra laveste punkt på ferdig planert terreng.
- b. Høyder måles fra ferdig planert terrengs gjennomsnittsnivå rundt bygningen.

c. Garasje skal være tilpasset hovedhuset.

Garasjer kan være frittliggende eller integrert i boligen, uavhengig av hva reguleringsplanen angir. I det tilfellet garasjen er integrert i boligen (én bygning) vil de høydebestemmelser som gjelder for boligen også gjelde for den del av bygget som utgjør garasje.

14.3.6 Parkering

Antall garasjeplasser og biloppstillingsplasser skal være i henhold til parkeringsnormen, jf. bestemmelse 8.2, uavhengig av om garasjen bygges eller ikke. Dimensjonering/utforming av parkeringsarealene skal være i henhold til kommunens til enhver tid gjeldende vei- og gatenorm⁶.

Opplysning: Se bestemmelse 1.2 Forholdet til vedtatte reguleringsplaner. Vei- og gatenorm for tidligere Asker, Røyken og Hurum kommuner gjelder for sine respektive arealområder inntil ny vei- og gatenorm for Asker kommune er vedtatt.

1. Se tillegg 4, definisjon av boenhet.

2. Se bestemmelse 13.3 Sekundær boenhet.

3. Se bestemmelsen 14.2 som angir når takterrasse kan inngå i minste uteoppholdsareal.

14.4 Boligområder med spesielle kvaliteter (felt SB) (pbl. § 11- 9, nr. 5, 6 og 7)

Boligkategori SB fremgår av arealplankartet. Bestemmelsene i punkt 14.4 gjelder regulerte områder med reguleringsplan vedtatt før 1.1.2005, og som ikke er regulert til spesialområde bevaring.

14.4.1 Tilpasning til eksisterende bebyggelse

Plassering av ny bebyggelse skal følge eksisterende bebyggelsesstruktur⁴. Ny bebyggelse skal tilpasses eksisterende bebyggelse i området i byggestil, utforming, materialbruk, farge, skala og form.

14.4.2 Boenheter¹

I områder som er regulert til frittliggende boliger og der ikke annet er bestemt i den enkelte reguleringsplan vedrørende antall boenheter, tillates én frittliggende enebolig og én integrert sekundær² boenhet.

Sekundær boenhet kan etableres i frittliggende bygg på eiendommen i tråd med bestemmelse 11.1.4 om kulturminne som sekundær boenhet

14.4.3 Utnyttelse

I boligområder der den enkelte reguleringsplan ikke angir BYA (% eller m²), skal grad av utnyttelse ikke overstige %-BYA = 20 % av tomtens nettoareal.

Krav til biloppstillingsplasser utover garasjeplasser tillates i tillegg til angitt %-BYA, forutsatt at parkeringsplassene ligger på terreng og ikke er overbygd. I beregningen av BYA/BRA skal krav til antall garasjeplasser medtas med 18 m² pr. plass, jf. bestemmelse 8.2 Parkeringsnorm, uavhengig av om garasje bygges eller ikke.

Avfallshus for oppbevaring av avfallsbeholdere på inntil 3 m² BYA per hovedbruksenhet tillates i tillegg til angitt BYA.

14.4.4 Høyder

Der høyde ikke er bestemt i den enkelte reguleringsplan gjelder følgende:

- a. Høyden skal tilpasses eksisterende bebyggelse.
- b. Gesimshøyde tillates inntil 6,5 meter, og mønehøyde tillates inntil 8,5 meter. Målt fra ferdig planert terrengs gjennomsnittsnivå rundt bygningen.

Der reguleringsplan angir etasjebegrensing, med unntak av hensynsone bevaringsområder for kulturminne, gjelder følgende:

- a. Der reguleringsplanen tillater mindre enn 2 etasjer tillates gesimshøyde inntil 4,5 meter, og mønehøyde inntil 6,5 meter. Gesimshøyden skal ikke på noe punkt overstige 5,5 m fra laveste punkt på ferdig planert terreng.
- b. Der reguleringsplanen tillater 2 etasjer eller mer, tillates gesimshøyde inntil 5,5 meter, og mønehøyde inntil 8,0 meter. Gesimshøyden skal ikke på noe punkt overstige 6,5 m fra laveste punkt på ferdig planert terreng.
- c. På tomter der eksisterende terreng er flatt (maks. 0,5 meter høydeforskjell innenfor husets fotavtrykk) tillates både gesims- og mønehøyde inntil 0,5 meter høyere enn angitt i punktene a og b.
- d. Høyder måles fra ferdig planert terrengs gjennomsnittsnivå rundt bygningen.

14.4.5 Garasje bod, uthus og andre lignende bygninger

Der annet ikke er bestemt i den enkelte reguleringsplan vedrørende garasje og andre lignende bygninger som ikke er bolig, gjelder følgende:

- a. Gesimshøyde tillates inntil 3,0 meter, og mønehøyde tillates inntil 5 meter.
- b. Høyder måles fra ferdig planert terrengs gjennomsnittsnivå rundt bygningen. Gesimshøyden skal likevel ikke på noe punkt overstige 4m fra laveste punkt på ferdig planert terreng.
- c. Garasje skal være visuelt tilpasset hovedhuset.

Garasjer kan være frittliggende eller integrert i boligen, uavhengig av hva reguleringsplanen angir.

Dersom det fremgår av reguleringsplan at det kan oppføres frittliggende garasje på inntil 36 m² BYA i tillegg til fastsatt utnyttelse, så gjelder dette tilsvarende også hvor garasjen integrert i boligen (én bygning). I det tilfellet garasjen er integrert i boligens hovedvolum (én bygning) vil de høydebestemmelser som gjelder for garasje gjelde for den del av bygget som utgjør garasje.

14.4.6 Parkering

Der ikke annet er bestemt i den enkelte reguleringsplan vedrørende garasje og biloppstillingsplasser og dimensjonering av parkeringsareal, gjelder bestemmelse 8.2 Parkeringsnorm. Dimensjonering/utforming av parkeringsarealene skal være i henhold til kommunens til enhver tid gjeldende vei- og gatenorm.³

Innenfor planer som tillater garasje på 35 m² BYA tillates denne oppført på 36 m² BYA.

14.4.7 Tak

Takform og takvinkel følger av reguleringsplan. Takterrasse er kun tillat der dette fremgår av reguleringsplan.

Opplysning: Se bestemmelse 1.2 Forholdet til vedtatte reguleringsplaner.

1. *Se tillegg 4, definisjon av boenhet.*
2. *Se bestemmelse 13.3 om sekundær boenhet.*
3. *Vei- og gatenorm for tidligere Asker, Røyken og Hurum kommuner gjelder for sine respektive arealområder inntil ny vei- og gatenorm for Asker kommune er vedtatt.*
4. *Se tillegg 4 definisjon av bebyggelsesstruktur.*

14.5 Generelle boligområder innenfor 100-metersbeltet langs sjø⁴(felt GBS) (pbl. § 11- 9, nr. 5 og 6)

Bestemmelsene i punkt 14.5 gjelder regulerte områder med plan vedtatt før 1.1.2005, og som ikke er regulert til spesialområde bevaring. Bestemmelsen gjelder også uregulerte boliger i 100-metersbeltet, jf. bestemmelse 2.2.1.

14.5.1 Boenheter¹

Der ikke annet er bestemt i den enkelte reguleringsplan vedrørende antall boenheter¹, tillates disse områdene bebygget med én frittliggende enebolig per fradelt tomt. Én integrert sekundær² boenhet tillates på tomter over 1200m².

Sekundær boenhet kan etableres i frittliggende bygg på eiendommen i tråd med bestemmelse 11.1.4 om kulturminne som sekundær boenhet

14.5.2 Utnyttelse

Der den enkelte reguleringsplan ikke angir BYA (% eller m²), skal grad av utnyttelse ikke overstige %-BYA = 15 % av tomtens nettoareal, og samlet BYA skal ikke overstige 200 m².

Krav til biloppstillingsplasser utover garasjeplasser tillates i tillegg til angitt %-BYA, forutsatt at parkeringsplassene ligger på terreng og ikke er overbygd. I beregningen av BYA/BRA skal krav til antall garasjeplasser medtas med 18 m² pr. plass, jf. bestemmelse 8.2 Parkeringsnorm, uavhengig av om garasje bygges eller ikke.

Avfallshus for oppbevaring av avfallsbeholdere på inntil 3 m²-BYA per hovedbruksenhet tillates i tillegg til angitt %- BYA.

14.5.3 Høyde

Der høyde ikke er bestemt i den enkelte reguleringsplan gjelder følgende:

- a. Høyden skal tilpasses eksisterende bebyggelse
- b. Gesimshøyde tillates inntil 6,0 meter, og mønehøyden tillates inntil 8,0 meter.
- c. Høyder måles fra ferdig planert terrengs gjennomsnittsnivå rundt bygningen. Gesimshøyden skal likevel ikke på noe punkt overstige 7 m fra laveste punkt på ferdig planert terreng.

Der reguleringsplan angir etasjebegrensing, med unntak av hensynsone bevaringsområder for kulturminne, gjelder følgende:

- a. Der reguleringsplanen tillater mindre enn 2 etasjer tillates gesimshøyde inntil 4,5 meter, og mønehøyde inntil 6,5 meter. Gesimshøyden skal likevel ikke på noe punkt overstige 5,5 m fra laveste punkt på ferdig planert terreng.
- b. Der reguleringsplanen tillater 2 etasjer eller mer, tillates gesimshøyde inntil 5,5 meter, og mønehøyde inntil 8,0 meter. Gesimshøyden skal likevel ikke på noe punkt overstige 6 m fra laveste punkt på ferdig planert terreng.
- c. På tomter der eksisterende terreng er flatt (maks. 0,5 meter høydeforskjell innenfor husets fotavtrykk) tillates både gesims- og mønehøyde inntil 0,5 meter høyere enn angitt i punktene a og b.
- d. Høyder måles fra ferdig planert terrengs gjennomsnittsnivå rundt bygningen.

14.5.4 Tak

Takform og takvinkel følger av reguleringsplan. Der ikke annet er bestemt i den enkelte reguleringsplan vedrørende ark/opplett/innhugg/kobbhus i takflaten, tillates dette etablert over tillatt gesims på følgende vilkår:

- a. Innenfor 1/3 av fasadens lengde per takflate
- b. Gesimshøyde for ark/opplett/kobbhus skal underordnes byggets mønehøyde.

Takterrasser³ tillates med inntil 6,5 meters høyde på overkant gulv, og tillates ikke plassert nærmere nabogrense enn 4,0 meter.

For takterrasser høyere enn 4,5 meter på overkant gulv, gjelder følgende begrensninger:

- a. Takterrasser og rekkverk til takterrasse må være tilbaketrukket minimum 1,5 meter inn på takflaten fra gesims. Dette gjelder ikke hvor takterrasse er utformet som innhugg i takflaten innenfor 1/3 av fasadens lengde per takflate og hvor innhugget er plassert minimum 1,5m fra gavlvegg.
- b. Samlet areal for takterrasser kan maksimalt utgjøre 30 m²

Alle høyder måles fra eksisterende terrengs gjennomsnittsnivå rundt bygningen.

14.5.5 Garasje, bod, uthus og andre lignende bygninger

Der gjeldende reguleringsplan ikke angir høyere høyde for garasje og andre lignende bygninger som ikke er bolig, gjelder følgende:

- a. Gesimshøyde tillates inntil 3,0 meter, og mønehøyde inntil 5 meter.
- b. Høyder måles fra ferdig planert terrengs gjennomsnittsnivå rundt bygningen.
- c. Garasje skal være visuelt tilpasset hovedhuset. Gesimshøyden skal likevel ikke på noe punkt overstige 4 m fra laveste punkt på ferdig planert terreng.

Garasjer kan være frittliggende eller integrert i boligen, uavhengig av hva reguleringsplanen angir.

Dersom det fremgår av reguleringsplan at det kan oppføres frittliggende garasje på inntil 36 m² BYA i tillegg til fastsatt utnyttelse, så gjelder dette tilsvarende også hvor garasjen integrert i boligen (én bygning). I det tilfellet garasjen er integrert i boligen (én bygning) vil de høydebestemmelser som gjelder for garasje gjelde for den del av bygget som utgjør garasje.

14.5.6 Parkering

Der ikke annet er bestemt i den enkelte reguleringsplan vedrørende garasje- og biloppstillingsplasser og dimensjonering av parkeringsareal, skal antall garasjeplasser og antall biloppstillingsplasser være i henhold til parkeringsnormen, jf. bestemmelse 8.2 Parkeringsnorm. Dimensjonering/utforming av parkeringsarealene skal være i henhold til kommunens til enhver tid gjeldende vei- og gatenorm.⁴

Opplysning: Se bestemmelse 1.2 om Forholdet til vedtatte reguleringsplaner. 100- metersbeltet langs sjø er vist med bestemmelsesområder #6 på kommuneplanens arealplankart

1. Se tillegg 4, definisjon av boenhet.
2. Se bestemmelse 13.3 om sekundær boenhet.
3. Se bestemmelsen 14.2 som angir når takterrasse kan inngå i minste uteoppholdsareal.
4. Se Bestemmelse 10.7 om byggegrense mot sjø.
5. Vei- og gatenorm for tidligere Asker, Røyken og Hurum kommuner gjelder for sine respektive arealområder inntil ny vei- og gatenorm for Asker kommune er vedtatt

15. Bebyggelse og anlegg (pbl. § 11-7, nr.1)

15.1 Bebyggelse og anlegg (BA) (pbl. § 11-9, nr. 5)

Områder for bebyggelse og anlegg åpner for kombinert nærings- og boligformål.

15.1.1 Byggeformål BA1

Innenfor BA1 kan det etableres boligbebyggelse i kombinasjon med kontor, verksted og lager, bygg og anleggsvirksomhet. Eksisterende detaljhandelsvirksomhet kan opprettholdes.

15.1.1.1 Byggeformål BA1.1 (Føyka)

Det tillates bruk etter 15.1.1 Minimum 50% av Føyka-området (regulert delfelt I, II og IV) skal være fri for bebyggelse og tilrettelagt for rekreasjon og fysisk aktivitet.

15.1.2 Byggeformål BA2

Innenfor BA2 kan det etableres boligbebyggelse i kombinasjon med kontor, verksted og lager, bygg og anleggsvirksomhet, samt arealer for plasskrevende varehandel.¹

15.1.3 Byggeformål BA3

Innenfor BA3 kan det etableres boligbebyggelse i kombinasjon med kontor, verksted og lager, bygg og anleggsvirksomhet.

15.1.4 Byggeformål BA4

Innenfor BA4 kan det etableres bebyggelse for offentlig eller privat tjenesteyting i kombinasjon med boligbebyggelse.

15.1.4.1 Byggeformål BA4.1 Sosiale boformer (felt SL14, felt ÅN3, felt VO6)

Innenfor BA4.1 kan det etableres offentlig eller privat tjenesteyting som omfatter boliger med sosiale boformer for eldre, eller personer med nedsatt funksjonsevne.

15.1.4.2 Byggeformål BA4.2 (Blakstad sykehus og Vettre)

Innenfor BA4.2 kan det etableres bebyggelse for offentlig eller privat tjenesteyting i kombinasjon med boligbebyggelse.²

15.1.4.3 Byggeformål BA4.3 (Tronstad)

Innenfor BA4.3 kan det etableres boligbebyggelse i kombinasjon med bebyggelse for offentlig eller privat tjenesteyting, herunder museumsvirksomhet.

Opplysning:

1. Se tillegg 4, definisjon av plasskrevende varehandel
2. Se rekkefølgekrav i bestemmelse 3.1.3.c

16. Bestemmelser til andre byggeområder

16.1 Fritidsbebyggelse (pbl. § 11-9 nr. 3, 5 og 6)

16.1.1 Grunneiendom

I områder avsatt til fritidsbebyggelse eller kombinert bolig- og fritidsbebyggelse felt KBF er oppdeling av eksisterende grunneiendom ikke tillatt.

16.1.2 Fritidsbebyggelse utenfor 100 metersbeltet langs sjø¹

Der ikke annet er bestemt i den enkelte reguleringsplan, tillates oppføring av én fritidsbolig på eksisterende ubebygget tomt og utvidelse av eksisterende fritidsbebyggelse i områder avsatt til fritidsbebyggelse utenfor 100-meterbeltet langs sjøen, eller kombinert bolig- og fritidsbebyggelse felt KBF, under følgende forutsetninger:

a. Tilknytning til vann og avløp

Fritidsboligen skal tilknyttes godkjent vann- og avløpsanlegg.

b. Utnyttelse og parkering

Utvidelse av eksisterende fritidsbolig kan ikke medføre opprettelse av ny boenhet på tomten. Grad av utnyttning skal ikke overskride %-BYA = 15 % av tomtens nettoareal, og samlet BYA skal overskrider ikke 125 m².

Det avsettes areal til minimum 1 biloppstillingsplass med 18 m² pr. plass, eller dokumenters sikret rett til biloppstillingsplass i felles parkeringsanlegg. Krav til biloppstillingsplass tillates i tillegg til angitt %-BYA, forutsatt at parkeringsplassene ligger på terreng og ikke er overbygde.

c. Høyder

Gesimshøyde tillates inntil 4,0 meter og mønehøyde tillates inntil 6,0 meter, målt fra ferdig planert terrengs gjennomsnittsnivå rundt bygningen. Gesimshøyden skal likevel ikke på noe punkt overstige 5 m fra laveste punkt på ferdig planert terreng.

d. Utebelysning

Det tillates kun utebelysning i form av funksjonell inngangsbelysning. Lyskilden skal avblendes slik at den kun lyser nedover.

e. Terrenginngrep

Terrenginngrep må være innenfor rammene satt i bestemmelse 14.1.2.

16.1.3 Fritidsbebyggelse beliggende i 100-metersbeltet, utenfor byggegrensen mot sjø¹

Der ikke annet er bestemt i den enkelte reguleringsplan tillates kun tilbygg på inntil 15 m² på eksisterende fritidsbebyggelse i områder avsatt til kombinert bolig- og fritidsbebyggelse felt KBF og fritidsbebyggelse beliggende i 100-metersbeltet, utenfor byggegrense mot sjø, dersom følgende er oppfylt:

- a. Tilbygget er nødvendig for å sikre avkloakking av eiendommen ved tilkobling til godkjent vann- og avløpsanlegg.
- b. Samlet BYA på tomten overskrider ikke 125 m² inkludert tilbygget.
- c. Tilbygget plasseres i tilknytning til hovedbruksenhet, og i retning bort fra sjø.
- d. Eksisterende bebyggelse og tilbygg skal ha materialbruk og fargevalg som ikke medfører økt fjernvirkning mot sjø.
- e. Det tillates kun utebelysning i form av funksjonell inngangsbelysning. Lyskilden skal avblendes slik at den kun lyser nedover.
- f. Terrenginngrep må være innenfor rammene satt i bestemmelse 14.1.2.

Opplysning: Se bestemmelse 2.2 Unntak fra plankrav, og bestemmelse 10.7 byggegrense mot sjø

1. 100- metersbeltet langs sjø er vist med bestemmelsesområder #6 på kommuneplanens arealplankart.

16.2 Kombinert bebyggelse og anlegg (KBF) (pbl. §§ 11-7, nr. 1 og 11-9, nr. 3 og 5)

Innenfor KBF tillates bolig- og fritidsbebyggelse i tråd med bestemmelsene i punkt 16.1.

16.2.1 Bruksendring fra fritidsbolig til bolig

Innenfor KBF kan eksisterende fritidsbolig bruksendres til helårsbolig under følgende forutsetninger:

- a. Boligen er tilknyttet godkjent vann- og avløpsanlegg.
- b. Boligen har opparbeidet adkomst i tråd med den til enhver tid gjeldende vei- og gatenorm, eller i henhold til regulert standard.
- c. Det er opparbeidet trygg skolevei³ med maksimal gangavstand på 4 km til barneskole eller etablert skoleskysstilbud.
- d. Boligen har renovasjonsløsning i henhold til enhver tid gjeldene forskrift om renovasjon.²

Opplysning: Se bestemmelse 2.6 Krav om samlet plan.

1. Se bestemmelse 16.1 om fritidsbebyggelse.
2. Se Forskrift om renovasjon, Asker kommune, Viken
3. Se tillegg 4, definisjon av trygg skolevei

16.3 Sentrumsformål (pbl. §§ 11-7, nr. 1 og 11-9, nr. 5 og 8)

I områder avsatt til sentrumsformål skal himlingshøyde i bebyggelsens første etasje langs strøkgater¹ ha høyde minimum 4,5 meter, og arealbruken skal være utadventd.

Gater (kommunal vei og fylkesvei) gjennom sentrumsformål (jf. temakart areal og transport) skal primært utformes med gatepreg og inkludere gode løsninger for busstransport, samt separate anlegg for syklist og fotgjengere. Det skal legges særskilt vekt på trafikksikre løsninger for fotgjengere.

Utbygging skal tilpasses de ulike tettstedenes særpreg og identitet. Type bebyggelse og tjenester som skal planlegges skal drøftes med aktører i lokalsamfunnene. Nye planer skal utformes i nært samarbeid med lokalmiljøene i tettstedet.

Opplysning: Se bestemmelse 9.3 Støy og luftforurensning, punkt 9.3.5.3 Avviksområde for støy.

1. Se tillegg 4, definisjon av strøkgate.

16.4 Næringsbebyggelse (NA, NB, NC, ND, NE) (pbl. §§ 11-7, nr. 1 og 11-9, nr. 5)

16.4.1 Næringsformål NA1

Innenfor næringsbebyggelse NA1 kan det etableres arbeidsintensive virksomheter med mange ansatte og besøkende, blant annet detaljhandel og større kontorvirksomheter.

16.4.2 Næringsformål NA2

Innenfor næringsbebyggelse NA2 kan det etableres arbeidsintensive virksomheter med mange ansatte og besøkende, blant annet større kontorvirksomheter. Her kan det også etableres bebyggelse for offentlig eller privat tjenesteyting. Det tillates ikke detaljhandel.

16.4.1.2 Helse-næring NA2.1

Innenfor næringsbebyggelse NA2.1 kan det etableres arbeidsintensive helserelaterte virksomheter med mange ansatte og besøkende, blant annet større kontorvirksomheter. Her kan det også etableres bebyggelse for offentlig eller privat tjenesteyting. Det tillates ikke detaljhandel.

16.4.3 Næringsformål NB1

Innenfor næringsbebyggelse NB1 kan det kun etableres transportbedrifter, verksteder, lagerhaller, bygg- og anleggsvirksomheter, ikke-støyende industrivirksomheter samt plasskrevende varehandel.¹

16.4.4 Næringsformål NB2

Innenfor næringsbebyggelse NB2 kan det kun etableres verksteder, transportbedrifter, lagerhaller og Samleterminal, bygg- og anleggsvirksomheter, samt ikke-støyende industrivirksomheter.

16.4.4.1 Kystkultursenter NB2.1

Innenfor område avsatt som NB2.1 på Nærsnes kan det i tillegg til virksomhet nevnt i NB2 også etableres kystkultursenter.

16.4.5 Næringsformål NC

Innenfor næringsbebyggelse NC kan det kun etableres industrivirksomheter.

16.4.6 Næringsformål ND

Innenfor næringsbebyggelse ND kan det etableres virksomheter som legger til rette for reiseliv, som hotell og servering og annen næringsvirksomhet.

16.4.7 Næringsformål NE

Innenfor næringsbebyggelse NE kan det etableres industrielle aktiviteter, aktiviteter for bevaring og formidling av områdets kulturelle og industrielle historie, kontorer og andre egnede næringsaktiviteter i sammenheng med dette.

Opplysning: Se også bestemmelse 10.1 og 2.4, og R 10.1.

1. Se tillegg 4, definisjon av plasskrevende varehandel

16.5 Andre typer anlegg (ATA) (pbl. §§ 11-7, nr. 1 og 11-9, nr. 5)

16.5.1 Byggeformål ATA1

Innenfor ATA1 tillates uttak og mottak av masser, deponi, samt arealer for mellomlagring og gjenbruk av masser. Mottak og deponi av masser, og eventuelle bygningsmessige tiltak, skal ikke vanskeliggjøre framtidig utvinning av mineralske ressurser innenfor området.

16.5.1.1 Byggeformål ATA1.2 Follestad

Området kan brukes i tråd med 16.5.1. I tillegg kan området benyttes til idrettsformål.

16.5.1.2 Byggeformål ATA1.3 Stokkeråsen

Innenfor ATA1.3 kan det deponeres snø, under forutsetning av at området reguleres. Snødeponi må omsøkes og være i tråd med forurensingsloven.

16.5.2 Byggeformål ATA2

Innenfor ATA2 kan det tillates mottak av masser, deponi, samt arealer for mellomlagring og gjenbruk av masser.

16.5.3 Byggeformål ATA3

ATA3 er avsatt til areal for transformatorstasjoner.

16.5.4 Byggeformål ATA4

ATA4 er avsatt til areal for infrastrukturprosjekt.

Opplysning: se også bestemmelse 10.1

16.6 Fritids og turistformål (FC og FT) (pbl. §§ 11-7, nr. 1 og 11-9. nr. 3 og 5)

16.6.1 Fritidsbebyggelse FC (Ramton, Solbergstøa, Knattvoldstranda og Rødtangen)
Innenfor FC tillates campingplass med tilhørende service.

16.6.2 Fritidsbebyggelse FT (Verpen)

Innenfor FT tillates utleiehytter og annen turistnæring.

16.7 Idrettsformål (pbl. §§ 11-7, nr. 1 og 11-9. nr. 3, 5 og 6)

16.7.1 Avgrunnsdalen

Området kan tillates benyttet til skyteanlegg med tilknyttede aktiviteter. Området skal være åpent for allmenheten når anlegget ikke er i aktiv bruk.

16.7.2 Vardåsen

Innenfor området kan det etableres idrettsanlegg under forutsetning av at:

- a. Området reguleres
- b. Eksisterende stier ivaretas i reguleringsplan.
- c. Det ikke foretas inngrep i Barlindbekken
- d. Kartlagte naturtyper i området sikres mot inngrep gjennom reguleringsplan.

16.8 Råstoffutvinning (pbl. §§ 11-7, nr. 1 og 11-9. nr. 3, 5 og 6)

Områder avsatt til råstoffutvinning framgår av arealplankartet. Områder som er avsatt til råstoffutvinning tillates ikke bebygget eller benyttet på en måte som vanskeliggjør framtidig utvinning av mineralske ressurser.

17. Grønnstruktur

17.1 Grønnstruktur (pbl. §§ 11-7, nr. 3, 11-9 nr. 5 og 6 og 11-10)

Innenfor område for grønnstruktur (også vist med Sosi-kode 3002 Blå/grønnstruktur i arealplankartet) skal vegetasjon bevares på en måte som sikrer sammenhengende grønnstruktur og grønne lunger. Det tillates skånsom tilrettelegging for turstier (traseer for ferdsel til fots med bruksbredde på inntil 1,5 meter), naturlekeplasser og friluftsliv, samt lettere, nødvendig skjøtsel av vegetasjon. Terrengendringer er ikke tillatt.

17.2 Friområder (pbl. §§ 11-7, nr. 3 og 11-9, nr. 6)

Innenfor friområder tillates tiltak som styrker allmennhetens bruk av området for natur- og friluftsoplevelser.

18. Landbruks-, natur og friluftformål (LNFR)

18.1 Fellesbestemmelser LNFR- områder (pbl. §§ 11-7, nr. 5, 11-9 nr. 5 og 6, og 11-11, nr. 1 og 2)

I områder avsatt til LNFR-areal for nødvendige tiltak for landbruk¹ (areal for nødvendige tiltak for landbruk og gårdstilknyttet næringsvirksomhet basert på gårdens ressursgrunnlag) og LNFR-spredt bolig-, fritids- eller næringsbebyggelse², gjelder følgende:

18.1.1 Nye bygninger og tiltak i LNFR områder

Oppføring av nye bygninger, andre konstruksjoner og anlegg, eller massedeponier, som ikke er ledd i stedbunden næring (ref. H-2401 "Gården som ressurs") er ikke tillatt. Det samme gjelder oppdeling av eksisterende grunneiendom til formål som ikke er ledd i stedbunden næring.

Oppføring av bygninger eller andre konstruksjoner og anlegg tillates ikke på dyrket eller dyrkbar mark, eller i områder med produktiv skog eller myr, med mindre annet følger av jordloven.

Nye tiltak og skjøtsel skal tilpasses kulturlandskapsverdier som allé beplantning, tuntrær og andre karakteristiske enkelt trær, åkrer, slåtteenger, beitemarker, steingarder, bakkemurer, veier, stier, tufter, andre spor etter eldre bosetning og andre fysiske spor etter tradisjonell landbruksdrift.

I vurdering av søknad om nydyrking, massefylling og bakkeplanering skal det tas hensyn til om denne vil endre eller forringe landskapskvalitetene i området.

18.1.2 Etablering av adkomst og avkjørsel

Nye adkomster og adkomst til nye eiendommer skal godkjennes av veieier.

18.1.3 Nedslagsfelt drikkevann³

Mattilsynet skal orienteres om søknad og tillatelse innenfor nedslagsfeltet. Hogst er ikke tillatt innenfor sikringssone H110 uten tillatelse fra kommunen. Ved landbrukstiltak som berører sikringssone H110, herunder hogst/planting skal det innhentes uttalelse fra vannverkseier. Tiltak som kan redusere kvaliteten på drikkevannskilden tillates ikke. Før det gis tillatelse til tiltak etter plan- og bygningsloven innenfor sikringssone H110, vannverkseier gi positiv uttalelse til tiltaket.

Enkelte unntak kan gjelde der det er gitt særskilt tillatelse, i tråd med klausuleringsbestemmelser eller etter annet lovverk.

18.1.4 Landskapstilpasning i LNF områder (Røyken næringspark felt D)

Områdene er avsatt som LNF og landskapet skal reetableres/tilbakeføres. Områdene kan gjenfylles for å tilpasse tilstøtende områder, beplantes med stedegen vegetasjon, og tilrettelegges for friluftsliv. Tiltak for slik reetablering er unntatt fra det generelle byggeforbudet i 18.1.1

Opplysning:

1. *LNFR-areal for nødvendige tiltak for landbruk og reindrift og gårdstilknyttet næringsvirksomhet basert på gårdens ressursgrunnlag, er vist med SOSI-kode 5100 på arealplankartet.*
2. *LNFR areal for spredt bolig- fritids- eller næringsbebyggelse, er vist med SOSI-kode 5200 på arealplankartet.*
3. *Se bestemmelse 21.1 om hensynssone drikkevann, og 19.4 om vern av sjø og vassdrag (Drikkevann)*

18.2 LNFR- areal for nødvendige tiltak for landbruk¹ (pbl. §§ 11-7, nr. 5, 11-9 nr. 5 og 6, og 11-11, nr. 1 og 2)

18.2.1 Eksisterende boligbebyggelse

Det tillates utvidelse av eksisterende boligbebyggelse i områder avsatt til LNFR-areal for nødvendige tiltak for landbruk, under følgende forutsetninger:

- a. Eiendommen er tilknyttet godkjent vann- og avløpsanlegg.
- b. Grad av utnyttning for boligbebyggelsen skal ikke overstige %-BYA = 15 % av tomtens nettoareal, og ikke mer enn 300m² BYA.
- c. eksisterende uthus på under 50 m² (BRA / BYA) som tidligere var del av gårdsbebyggelse, tillates i tillegg til fastsatt utnyttelse under forutsetning av at uthus/uthusene ikke rives eller bruksendres til boligformål.
- d. Krav til biloppstillingsplasser utover garasjeplasser tillates i tillegg til angitt %-BYA, forutsatt at parkeringsplassene ligger på terreng og ikke er overbygd.

- e. I beregningen av BYA/BRA skal krav til antall garasjeplasser medtas med 18 m² pr. plass, jf. bestemmelse 8.2 Parkeringsnorm, uavhengig av om garasje bygges eller ikke.
- f. Antall parkeringsplasser og biloppstillingsplasser skal være i henhold til parkeringsnormen, jf. bestemmelse 8.2 Parkeringsnorm. Dimensjonering/utforming av parkeringsarealene skal være i henhold til kommunens til enhver tid gjeldende vei- og gatenorm².

Bestemmelsen gjelder ikke for tomter med areal på inntil 2000m² som er bebygget med bolighus, rammen for utvidelse av slik bebyggelse følger av bestemmelse 18.3.1.

18.2.2 Terrengendringer og deponering av masser

Større terrengendringer som utfylling, oppbevaring utover 300m³ eller uttak av masser som ikke inngår i «gården som ressurs» må følge av reguleringsplan. Krav om reguleringsplan gjelder ikke terrengendringer som er unntatt søknadsplikt etter pbl. § 20-5.

Mindre justering av eksisterende fulldyrka, jord overflatedyrka jord og innmarksbeiter med mindre utfylling av rene masser (maks 10000m³) for å forbedre dyrkingsforhold og øke dyrket areal på dårlig arrondert jord tillates også uten reguleringsplan. Søknad sendes til landbrukskontoret.

Opplysning: I LNF-områder er byggegrensen mot sjø og bestemmelsesområdet #6; 100-metersbeltet langs sjø sammenfallende på kommuneplanens arealplankart. Se bestemmelse 10.7 byggegrense mot sjø.

1. LNF-areal for nødvendige tiltak for landbruk og reindrift og gårdstilknyttet næringsvirksomhet basert på gårdens ressursgrunnlag er vist med SOSI-kode 5100 på arealplankartet.
2. Vei- og gatenorm for tidligere Asker, Røyken og Hurum kommuner gjelder for sine respektive arealområder inntil ny vei- og gatenorm for Asker kommune er vedtatt.

18.3 LNFR-spredt bolig- og fritidsbebyggelse(pbl. §§ 11-7,nr. 5, 11-9 nr. 3, 5 og 6, og 11-11, nr. 2)

18.3.1 Eksisterende boligbebyggelse

Det tillates utvidelse av eksisterende boligbebyggelse i områder avsatt til LNFR-spredt bolig- og fritidsbebyggelse, og for tomter på under 2000m² beliggende i områder avsatt til LNFR-areal for nødvendige tiltak for landbruk, under følgende forutsetninger:

a. Vann og avløp

Eiendommen er tilknyttet godkjent vann- og avløpsanlegg.

b. Utnyttelse

1. Grad av utnytting skal ikke overstige %-BYA = 25 % av tomtens nettoareal, og ikke mer enn 200m² BYA.
2. Eksisterende uthus på under 50 m² (BRA / BYA) som tidligere var del av gårdsbebyggelse, tillates i tillegg til fastsatt utnyttelse under forutsetning av at uthus/uthusene ikke rives eller bruksendres til boligformål.
3. Krav til biloppstillingsplasser utover garasjeplasser tillates i tillegg til angitt %-BYA, forutsatt at parkeringsplassene ligger på terreng og ikke er overbygd.
4. I beregningen av BYA/BRA skal krav til antall garasjeplasser medtas med 18 m² pr. plass, jf. jf. bestemmelse 8.2 Parkeringsnorm, uavhengig av om garasje bygges eller ikke.

c. Boenheter

Tomten kan inneholde inntil én hovedbruksenhet, samt én integrert sekundær boenhet på inntil 60 m² BRA + bodareal på inntil 5m² BRA, og garasje. Areal til overbygget parkering medregnes i maksimal størrelse av sekundær boenhet.

d. Uteoppholdsareal

1. Uteoppholdsareal for hovedbruksenhet skal være minimum 200 m², hvorav minimum 75 m² skal være sammenhengende areal.

2. Uteoppholdsareal for sekundær boenhet skal være minimum 30 m²
3. Uteoppholdsareal skal ha støynivå under Lden 55dB, og tilfredsstillende nasjonale normer og anbefalinger knyttet annen forurensning, herunder også aktsomhet for magnetfelt og strålefare.
4. Uteoppholdsarealet skal ligge på terreng og skal ikke være brattere enn 1:3.
5. Areal avsatt til kjøring, parkering, renovasjon og lignende skal ikke medregnes i uteoppholdsarealet.

e. Parkering

Antall parkeringsplasser og biloppstillingsplasser skal være i henhold til parkeringsnormen, jf. bestemmelse 8.2 Parkeringsnorm. Dimensjonering/utforming av parkeringsarealene skal være i henhold til kommunens til enhver tid gjeldende vei- og gatenorm.

f. Høyder

1. Gesimshøyde tillates inntil 6,0 meter, og mønehøyde tillates inntil 8,0 meter. Gesimshøyden skal likevel ikke på noe punkt overstige 7 m fra laveste punkt på ferdig planert terreng.
2. Garasjer tillates med gesimshøyde inntil 3,0 meter, og mønehøyde inntil 4,5 meter.
3. Garasje/uthus skal være tilpasset hovedhuset.
4. Høyder måles fra ferdig planert terrengs gjennomsnittsnivå rundt bygningen.
5. Bebyggelse på gårdstun skal tilpasses tunstruktur og øvrig bebyggelse.

g. Terrenginngrep

Terrenginngrep må være innenfor rammene satt i bestemmelse 14.1.2.

18.3.2 Eksisterende fritidsbebyggelse

Det tillates utvidelse av eksisterende fritidsbebyggelse i områder avsatt til LNFR-areal for LNFR-spredd bolig- og fritidsbebyggelse, under følgende forutsetninger:

a. Tilknytning til vann og avløp

Fritidsboligen er tilknyttet godkjent vann- og avløpsanlegg.

b. Utnyttelse og parkering

1. Utvidelse av eksisterende fritidsbolig ikke medfører opprettelse av ny boenhet på tomten.
2. Grad av utnytting ikke overstige %-BYA = 15 % av tomtens nettoareal, og samlet BYA skal ikke overstige 125 m².
3. Det avsettes areal til minimum 1 biloppstillingsplass med 18 m² pr. plass, eller dokumentert sikret rett til biloppstillingsplass i felles parkeringsanlegg. Krav til biloppstillingsplass tillates i tillegg til angitt %-BYA, forutsatt at parkeringsplassene ligger på terreng og ikke er overbygd.

c. Høyder

Gesimshøyde tillates inntil 4,0 meter og mønehøyde tillates inntil 6,0 meter, målt fra ferdig planert terrengs gjennomsnittsnivå rundt bygningen.

d. Utebelysning

Det tillates kun utebelysning i form av funksjonell inngangsbelysning. Lyskilden skal avblendes slik at den kun lyser nedover.

e. Terrenginngrep

Terrenginngrep må være innenfor rammene satt i bestemmelse 14.1.2.

18.3.3 Bruksendring

Eksisterende fritidsbolig kan bruksendres til helårsbolig under de forutsetninger som følger av bestemmelse 16.2.1 Felt KBF.

Opplysning: I LNF-områder er byggegrensen mot sjø og bestemmelsesområdet #6 100-metersbeltet langs sjø sammenfallende på kommuneplanens arealplankart. Se bestemmelse 10.7 byggegrense mot sjø.

1. LNFR areal for spredt bolig- fritids- eller næringsbebyggelse, er vist med SOSI-kode 5200 på arealplankartet.
2. LNFR-areal for nødvendige tiltak for landbruk og reindrift og gårdstilknyttet næringsvirksomhet basert på gårdens ressursgrunnlag er vist med SOSI-kode 5100 på arealplankartet.

18.4 LNFR- areal for spredt næringsbebyggelse – LNFN Rødbysætra (pbl. §§ 11-7, nr. 5, 11-9 nr. 5 og 11-11, nr. 2)

Innenfor området avsatt til LNF spredt næringsbebyggelse felt LNFN Rødbysætra tillates næringstiltak knyttet til naturopplevelser, undervisning og overnatting. Slike tiltak omfattes ikke av det generelle byggeforbudet i 18.1. Før området inngår i reguleringsplan kan samlet BYA på eiendommen ikke overstige 700 m², hvor av 200 m² skal være biloppstillingsplass.

Opplysning:

1. LNFR areal for spredt bolig- fritids- eller næringsbebyggelse, er vist med SOSI-kode 5200 på arealplankartet.

19. Bruk og vern av sjø og vassdrag, med tilhørende strandsone

19.1 Farled (hoved- og biled) (jf. pbl. § 11-7, nr. 6 jf. § 11-11, nr.3 og 5)

I farled er det ikke tillatt med tiltak eller inngrep som vanskeliggjør for, eller kommer i konflikt med, bruken som farled.

Opplysning: Forbudet gjelder bl.a. tiltak som bøyer og dumping av masse eller gjenstander. Søknad om tiltak skal behandles av Kystverket etter havne- og farvannsloven.

19.2 Småbåthavn (jf. pbl. §§ 11-7, nr. 6, 11-9, nr. 5 og 11-11, nr. 5)

Innenfor område avsatt til småbåthavn med tilhørende strandsone er det tillatt med reparasjon/vedlikehold på eksisterende godkjente bygninger og anlegg, forutsatt at dette ikke medfører utvidelse eller endring.

Det tillates riving av bygninger og anlegg, med unntak av der slike er regulert til bevaring. Småbåthavners land- og bryggeanlegg skal være åpne for allmenhetens ferdsel til fots.

Etablering av småbåthavn tillates kun der dette følger av reguleringsplan vedtatt etter 01.01.2010.

Opplysning: Se bestemmelse 10.7 byggegrense mot sjø, og 2.1 krav om reguleringsplan.

19.3 Friluftsområde i sjø (pbl. §§ 11-7, nr. 6 og 11-11, nr. 3 og 5)

Innenfor området avsatt til friluftsområde i sjø tillates tilrettelegging for allmenhetens bruk av området.

19.4 Drikkevann (jf. pbl. § 11-7, nr. 6 jf. § 11-11, nr.3 og 5)

Det er følgende drikkevannskilder i Asker kommune:
Setervannet, Bjørvann, Sandungen, Striglevann og Husebyvannet.

Drikkevannskildene er gitt arealformål drikkevann i arealplankartet, og nedslagsfeltet for de aktuelle vannene er merket med sikringssone H110 nedslagsfelt drikkevann i med tilhørende bestemmelser i 21.1 og 18.1.3.

BESTEMMELSER TIL HENSYNSSONER

20. Hensynssoner landskap, naturmiljø og kulturmiljø

20.1 Hensynssone landskap (villalandskap), H550 (pbl. §§ 11-8, c og 11-9, nr. 5 og 6)

For områder med hensynssone villalandskap (H550_2) skal grad av utnytting ikke overstige %-BYA = 15 %.

20.2 Hensynssone bevaring naturmiljø, H560 (pbl. §§ 11-8, bokstav c og 11-9, nr. 5 og 6)

20.2.1 Bevaring naturmiljø - Vassdrag H560_1

Innenfor hensynssone H560_1 tillates ikke tiltak som forringer miljøkvaliteten i sjø og vassdrag. Til byggesøknad skal det dokumenteres at tiltaket ikke reduserer miljøtilstanden i sjø og vassdrag, og eventuelt redegjøres for hvilke avbøtende tiltak som må gjennomføres.

20.2.2 Bevaring naturmiljø - Naturverdier H560_2

Innenfor hensynssonen H560_2 skal naturområder og naturtyper av høy verdi ivaretas og sikres mot inngrep. Vegetasjon skal bevares.

Før det gis tillatelse til tiltak etter plan- og bygningsloven innenfor hensynssonen H560_2, skal en fagkyndig biolog kartlegge naturverdier og vurdere eventuelle avbøtende tiltak og eventuelle avbøtende tiltak skal sikres gjennomført. Dette gjelder ikke for reguleringsplaner vedtatt etter 01.01.2010.

Opplysning: Se bestemmelse 10.5 Naturmangfold om krav til naturtypekartlegging

1. *Se tillegg 4, definisjon av vassdrag.*

20.3 Hensynssone bevaring kulturmiljø, H570 (§ 11-8, bokstav c)

20.3.1 Bevaring kulturmiljø H570_1

I bevaring kulturmiljø H570_1 skal nye tiltak tilpasses eksisterende kulturmiljø og landskap. Verneverdig bebyggelse, spor etter tradisjonell landbruksdrift, og andre kulturminner skal søkes bevart. Trerekker og verdifulle trær¹ skal bevares.

I vurdering av søknad om nydyrking, massefylling og bakkeplanering skal det tas hensyn til om denne vil endre eller forringe landskapskvalitetene i området.

Ferdsel som kan skade kulturmiljøet eller kulturminnene som inngår i landskapet er ikke tillatt.

20.3.2 Bevaring kulturmiljø - Engene og Kongsdelene H570_3

Innenfor området Bevaring kulturmiljø - Engene og Kongsdelene H570_3 gjelder følgende:

- a. Stedets egenart og særpregede kulturmiljø skal opprettholdes.
- b. Alle tiltak innenfor hensynssonen skal ta hensyn til kulturmiljøet, herunder dynamittfabrikken, de verneverdige bolighusene og Kongsdelene kirke.
- c. Alle bolighus med tilhørende uthus bør bevares.
- d. Ved søknad om tiltak skal det dokumenteres at det er tatt et helhetlig hensyn til kulturmiljøet. Kommunen skal innhente uttalelse fra Viken fylkeskommune.

20.3.4 Hensynssone historisk veifar H570_4

Veifarene skal bevares. Ved skogsdrift og andre tiltak skal veifarene sikres mot skade innenfor hensynssonen. Veifarene skal ryddes, holdes åpne, og være tilgjengelig for ferdsel.

Opplysning: 1. Se tillegg 4, definisjon av verdifulle trær.

21. Hensynssoner fare og sikring

21.1 Sikringssone, nedslagsfelt drikkevann, H110 (pbl. § 11-8, bokstav a, § 11-11 nr. 6)

21.1.1. Forbud mot tiltak

Innenfor sikringssonen tillates ikke tiltak etter pbl. § 1-6 første ledd, unntatt tiltak på eksisterende bygninger. Tiltak som kan redusere kvaliteten på drikkevannskilden tillates ikke. Mattilsynet skal orienteres om søknad og tillatelse innenfor nedslagsfeltet. Før det gis tillatelse til tiltak etter plan- og bygningsloven innenfor sikringssonen skal vannverkseier gi positiv uttalelse til tiltaket.

21.1.2 Forbud mot ferdsel og aktiviteter ved drikkevannkildene¹:

Innenfor sikringssonen er det forbudt med all ferdsel og aktiviteter som kan medføre at drikkevannet blir forurenset. Følgende er uansett ikke tillatt:

- a. All ferdsel på og i vannet/drikkevannskilden, herunder også bading, vading, skøyter, båt, kajakk etc. (Forbudet gjelder også husdyr.)
- b. Fisking, pilking etc.
- c. Vasking av gjenstander
- d. Slå leir/raste (telt, hengekøye, brenne bål, campingvogn mv.) nærmere vannkanten enn 50 meter.
- e. Etterlate seg søppel/avfall
- f. Riding nærmere vannkanten enn 100 meter
- g. Utslipp av helseskadelige vesker og stoffer (fra f.eks. maskiner, biler, campingvogner eller lignende, ved vask, reparasjon, oljeskift etc.)

Forbudet gjelder hele året, også når vannet er islagt. Enkelte unntak kan gjelde der det er gitt særskilt tillatelse, herunder bruk av båt i forbindelse med oppsyn av drikkevannskilden. Forbudet gjelder for arealformålene LNFR, LNFR-spredd bebyggelse og vern av sjø og vassdrag(drikkevann).

Opplysning:

1. Drikkevannskildene er gitt arealformålet Vern av sjø og vassdrag, hvilke av vannene innenfor hensynssonen som er drikkevannskilder fremgår av bestemmelse 19.4.

21.2 Sikringssone tiltak under terrengnivå, H190_1 (pbl. § 11-8, bokstav a)

21.2.1 Veitunell

Innenfor sikringssone for tiltak under terrengnivå, H190, gjelder bestemmelser i gjeldende kommunedelplan sin helhet (E18 og E134).

21.2.2 Jernbanetunnel

Innenfor sikringssone Jernbanetunnel, H190, kan det ikke foretas boring uten positiv uttalelse fra Bane Nor.

21.3 Faresone flom, H320 (pbl. § 11-8, bokstav a)

Ved arealplanlegging og søknad om tiltak innenfor området angitt som faresone flom (H320) skal det foretas redegjøres for nødvendige sikringstiltak.

21.4 Faresone ras og skred (kvikkleire), H310 (pbl. § 11-8, bokstav a)

Ved arealplanlegging og søknad om tiltak innenfor område angitt som faresone ras og skred (kvikkleire) (H310) skal det foretas og redegjøres for nødvendige sikringstiltak.

Opplysning: Se byggt teknisk forskrift (TEK 17 § 7-2, sikkerhet mot flom, med tilhørende veiledninger)

21.5 Faresone høyspentanlegg (inkludert høyspentkabler), H370 (pbl. § 11-8, bokstav a)

21.5.1 Faresone H370_1

Innenfor områder angitt som faresone høyspentanlegg (inkludert høyspentkabler) H370_1 tillates ikke ny bebyggelse og anlegg. Anleggsarbeid og tiltak i terrenget innenfor hensynssonen skal på forhånd avklares med ledningseier.

21.5.2 Faresone H370_2

Ved arealplanlegging og søknad om tiltak innenfor område angitt som faresone høyspentanlegg (inkludert høyspentkabler) H370_2:

- a. Skal konsekvenser for ny bebyggelse og anlegg, beregnet for personopphold, dokumenteres. Dokumentasjonen skal gi grunnlag for å vurdere bebyggelsens og anleggets plassering, og eventuelle avbøtende tiltak.
- b. Skal bygninger plasseres med avstander til kraftledningen i samsvar med krav etter el-tilsynsloven og tilhørende forskrifter.
- c. Tillates ikke tiltak etter pbl. § 20-1 uten at dette er avklart med berørte parter/myndigheter gjennom tillatelse, samtykke eller uttalelse fra disse.

21.6 Faresone brann- og eksplosjon, H350 (pbl. § 11-8, bokstav a)

21.6.1 Bjønndalen, H350_1 – 3

- a. Innenfor faresone H350_1 tillates ikke nye boenheter, bruksendring til bolig, ny bebyggelse eller anlegg med unntak av tilbygg/påbygg, (pbl. § 11-7 nr. 1) eller offentlig samferdselsanlegg (pbl. § 11-7 nr. 2).
- b. Innenfor faresone H350_2 tillates ikke nye boenheter, bruksendring til bolig, ny bebyggelse eller anlegg med unntak av tilbygg/påbygg, (pbl. § 11-7 nr. 1).
- c. Innenfor faresone H350_3 tillates ikke ny blokkbebyggelse, ny bebyggelse for offentlig eller privat tjenesteyting, (pbl. § 11-7 nr. 1) eller annen bebyggelse der flere mennesker oppholder seg i større forsamlinger.
- d. Før det gis tillatelse til tiltak etter pbl. § 1-6 innenfor hensynssonene, skal det foreligge positiv uttalelse fra Orica Norway AS og Direktoratet for samfunnssikkerhet og beredskap (DSB)

21.6.2 Engene, H350_4 – 5

- a. Innenfor hensynsone H350_4 (5 kPa) tillates ikke nye tiltak før området inngår i reguleringsplan.
- b. Innenfor hensynsone H350_5 (2 kPa) tillates tiltak etter pbl. § 20-1 på tomter med eksisterende bebyggelse. Oppføring av ny bebyggelse i form av ene- og tomannsboliger tillates. Annen type bebyggelse kan ikke tillates før det er fremlagt dokumentasjon på at planlagt bebyggelse ikke utløser vesentlig økt risiko.

21.7 Faresone skytebane H360 (pbl. § 11-8, bokstav a)

Ved bruk av skytebane er fareområdet ikke åpent for allmenn ferdsel.

22. Hensynsone infrastruktur

22.1 Infrastruktursone miljølokk, H430 (pbl. § 11-8, bokstav a)

Innenfor infrastruktursone for miljølokk, H430, gjelder bestemmelser i kommunedelplan for E18-KORRIDOREN I ASKER, SLEPENDEN – DRENGSRUD, vedtatt 8.11.16.

23. Båndleggingssoner

23.1 Båndlagt areal etter naturmangfoldloven, H720 (pbl. § 11-8, bokstav d)

Før det gis tillatelse til eller forekommer noen form for inngrep i grunnen eller andre tiltak, herunder fradeling, innenfor hensynsone H720 skal det foreligge positiv uttalelse fra Statsforvalteren i Oslo og Viken.

23.2 Båndlagt areal etter lov om kulturminner, H730 (pbl. § 11-8, bokstav d)

23.2.1 Generelt

Området er båndlagt i påvente av en avklaring om fredning etter Lov om kulturminner. Området skal behandles som fredet inntil det foreligger endelig fredningsvedtak. Alle tiltak innenfor området skal godkjennes av Viken fylkeskommune.

23.2.2 Automatisk fredet kirke og -gravplass

Det er ikke tillatt å iverksette tiltak som kan virke inn på den automatisk fredet kirke og gravplass med mindre det foreligger dispensasjon fra kulturminneloven. Innenfor middelaldergravplass er gravlegging kun tillatt i graver som har vært i kontinuerlig bruk etter 1945. Graver som ikke har vært i bruk etter 1945 skal ikke benyttes til gravlegging. Alle tiltak innenfor kirkestedet skal vurderes av kulturmiljøforvaltningen opp mot bestemmelsene i kulturminneloven. Ved all planlegging av tiltak i kirkens omgivelser skal det tas hensyn til kirkens plassering og virkning i landskapet.

23.3 Båndlagt areal etter markaloven, H735 (pbl. § 11-8, bokstav d)

Innenfor markagrensen vist på kommuneplanens arealplankart gjelder «Lov om naturområder i Oslo og nærliggende kommuner» som ble vedtatt av kongen i statsråd og trådte i kraft 1.9.2009.

23.4 Båndlagt areal etter Energiloven H740 (pbl. § 11-8, bokstav d)

Det er ikke tillatt med ny bebyggelse innenfor hensynssonen. Alt anleggsarbeid og alle tiltak i terrenget innenfor hensynssonen skal på forhånd avklares med ledningseier.

24. Bestemmelsesområder

24.1 Bestemmelsesområder (pbl. § 11-9)

Det er avsatt følgende bestemmelsesområder på kommuneplanens arealplankart med tilhørende bestemmelser:

1. **Avvikssone støy - Avvikstoy #1**, jf. bestemmelse 9.3 Støy og luftforurensning, bestemmelse 9.3.5.3 Avviksområder for støy.
2. **Dikemark - Dikemark #2**, jf. bestemmelse 2.6 Krav til samlet plan.
3. **Øvre Hallenskog - Ovre Halenskog #3** jf. bestemmelse 2.6 Krav til samlet plan.
4. **Slemmestad kommunedelplan - Slemmestad kdpl #4**, jf. bestemmelse 3.1 Rekkefølgekrav.
5. **Ny Røykenvei - Ny røykenvei #5**, jf. bestemmelse 8.3
6. **100 m belte - 100m belte #6**, jf. bestemmelser; 2.2 Unntak fra plankrav, 14.1 Boligområder, 16.1 Fritidsbebyggelse, 18.2 og 18.3 LNFR.
7. **Prioriterte vekstområder - Pri vekstomr #7**, jf. bestemmelse 13.1 Feltutbygging.
8. **Nullvekst nord - Nullvekst nord #8**, jf. bestemmelser; 3.1 Rekkefølgekrav, 8.2 Parkeringsnorm, 14.3 Generelle boligområder, 14.4 Boligområder med spesielle kvaliteter.
9. **Nullvekst syd - Nullvekst sør #9**, jf. bestemmelser; 8.2 Parkeringsnorm.
10. **Bestemmelsesområde landskapsreparasjon # 10**, jf. bestemmelse 18.1.4 Landskapstilpasning i LNF områder.



Asker
kommune

Postadresse: Katrineåsveien 20, 3440 RØYKEN

Telefon: 66 70 00 00

E-post: post@asker.kommune.no

Dato: 14.03.2024

MEGLEROPPLYSNINGER

1800 Vei, vann og avløp

Gnr:	6	Bnr:	730	Fnr:		Snr:	28
Adresse:	Huldreveien 83, 1388 BORGEN						

Vegadkomst

Ankomst fra	Offentlig veg <input checked="" type="checkbox"/> Via privat stikkvei <input checked="" type="checkbox"/>	Privat veg <input type="checkbox"/>	Ingen vegadkomst <input type="checkbox"/>
Merknad:			

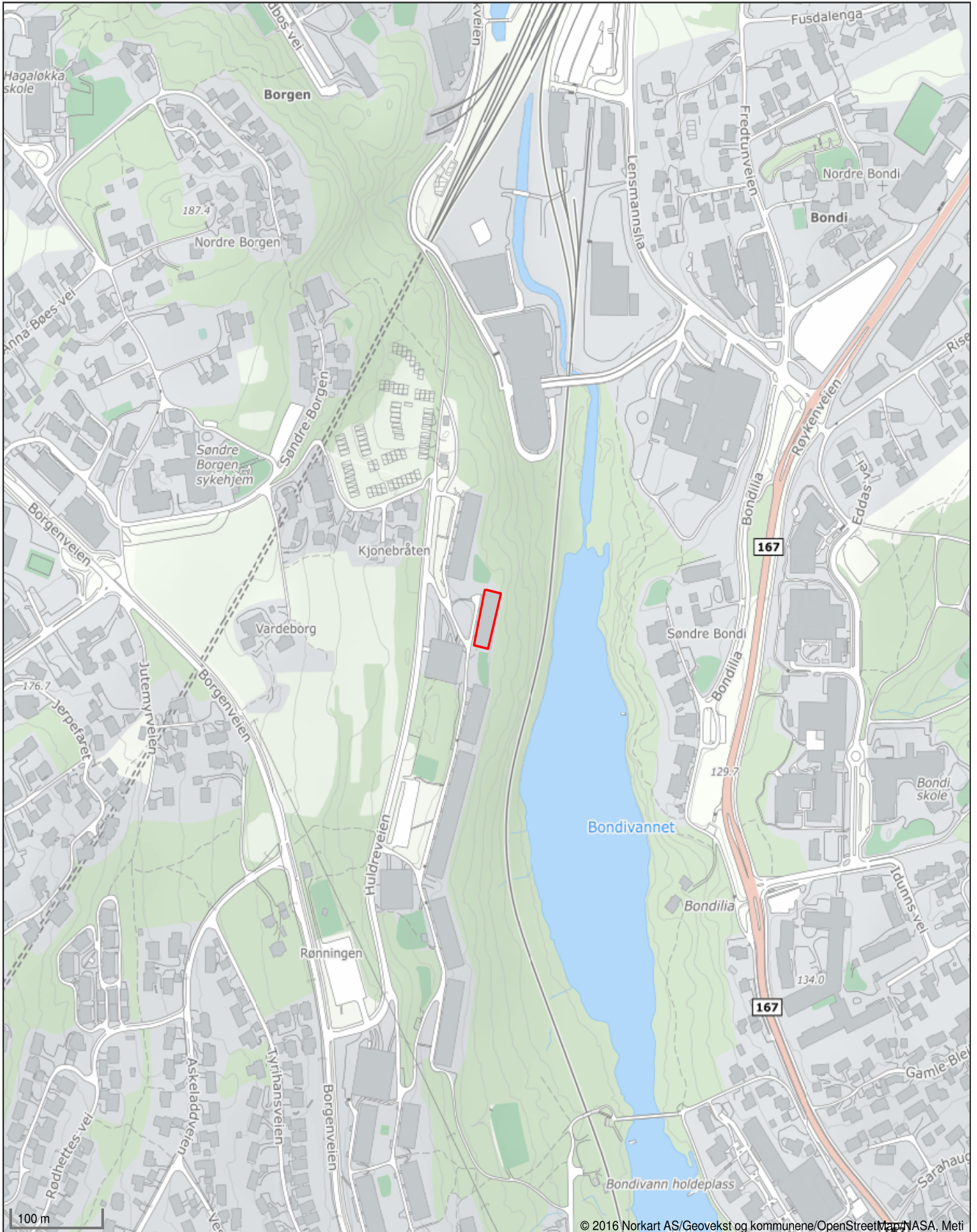
Tilkobling til vann og avløp

Tilknyttet offentlig vann via privat stikkledning?	Ja <input checked="" type="checkbox"/>	Nei <input type="checkbox"/>
Hvis nei, merknad:		

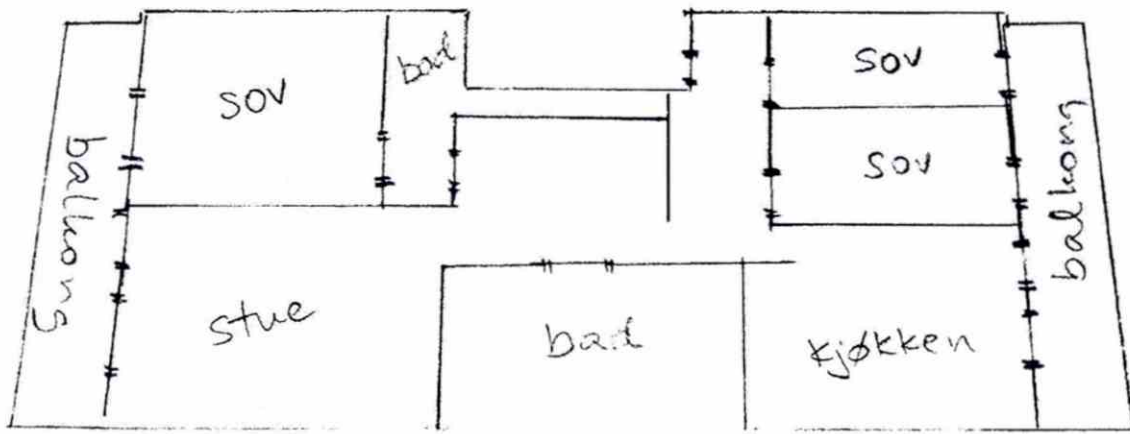
Tilknyttet offentlig avløp via privat stikkledning?	Ja <input checked="" type="checkbox"/>	Nei <input type="checkbox"/>
Hvis nei, merknad:		

*Asker kommune tar forbehold om at informasjonen kan inneholde feil eller mangler.
Eventuelle slike feil/mangler vil ikke medføre erstatningsansvar for kommunen.*

Oversiktskart for eiendom 3203 - 6/730//



Q Vedlegg 3
situasjon etter



ASKER KOMMUNE DOKUMENTSENTER	
Løpnr.	Saksbeh.
23.02.2012	
Ark.kode P	
Ark.kode S	
Saksnr.	
Gradering:	

Løpnr.

Saksbeh.

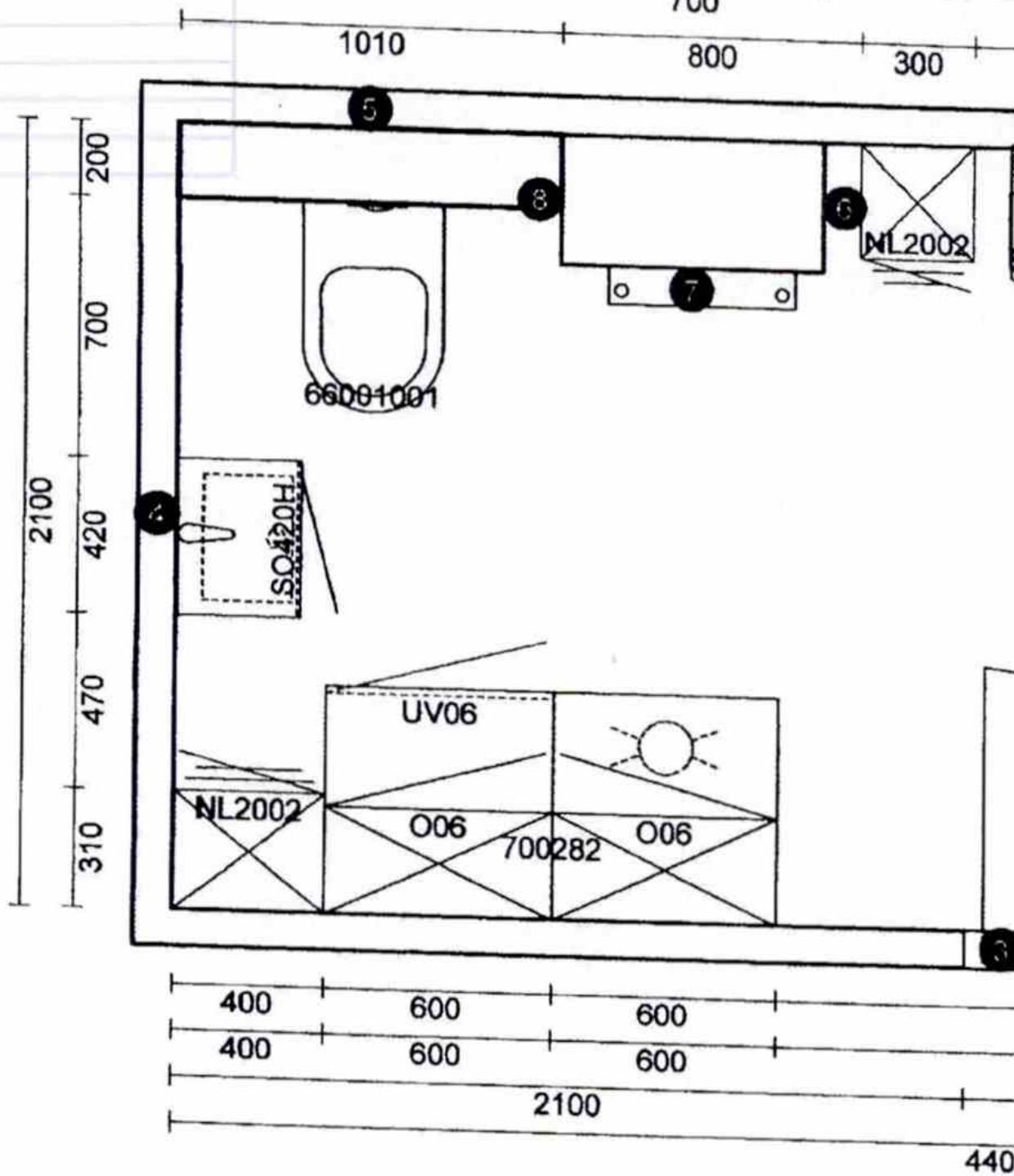
23.02.2012

Ark kode 1

Ark kode 2

Saksnr

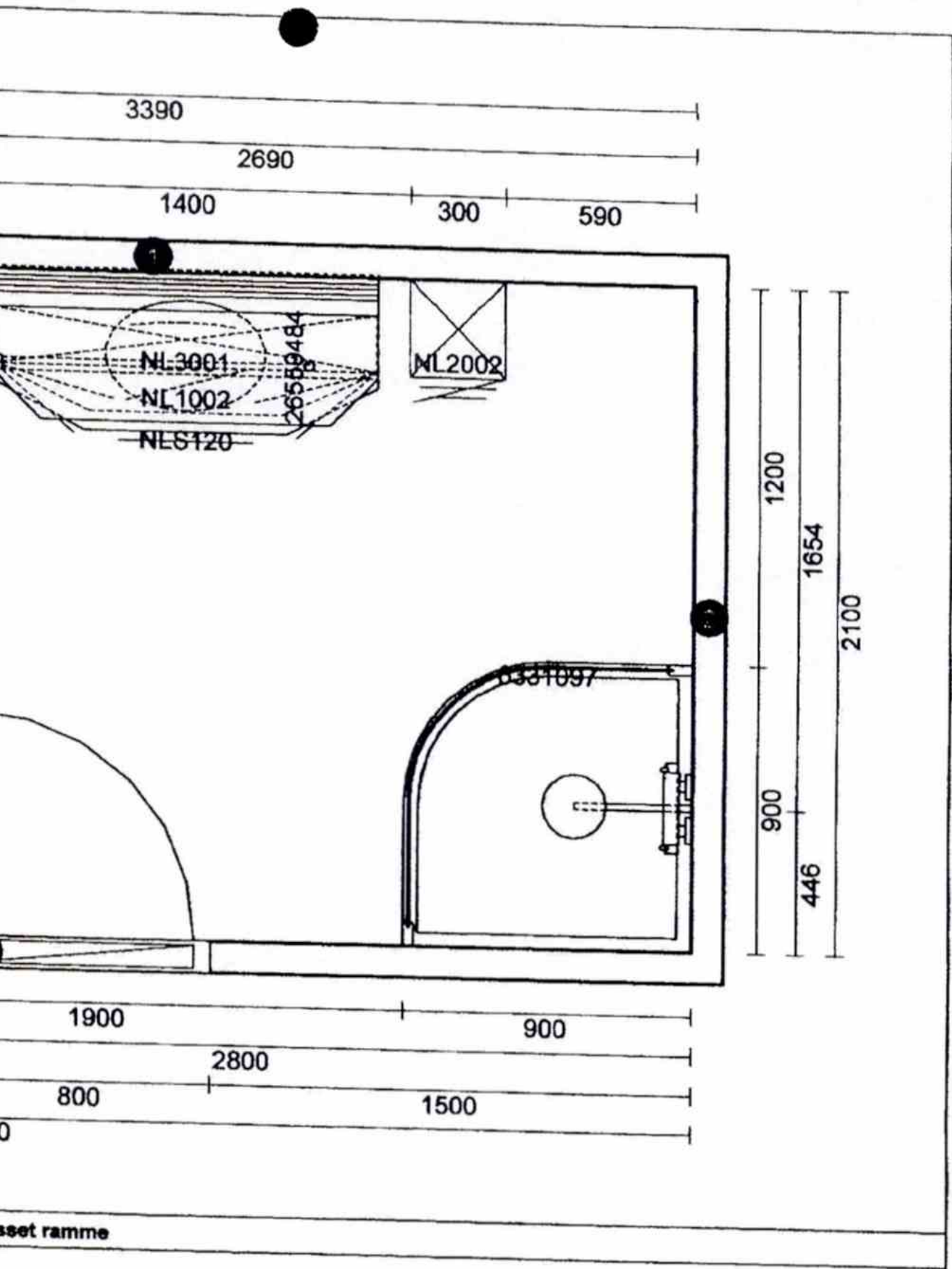
Gradering



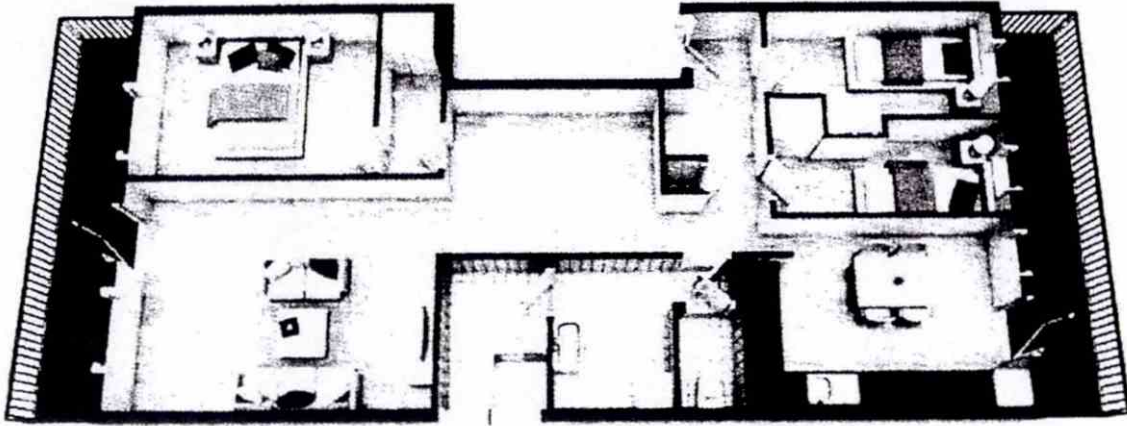
Skala: Tilpas

MERK: Tegningen er bare retningsgivende. Dybdemål er ekskl. skapdører. NB: Kontrollmål må fore

Indira Krasovec



Q Vedlegg 2
situasjon før



Mogeligheter for åke ansvar for evt. fall i planløsningen som er en illustrasjon
Beregnet på ramme og andre avtale til løst stemte rammekrav


INVISO

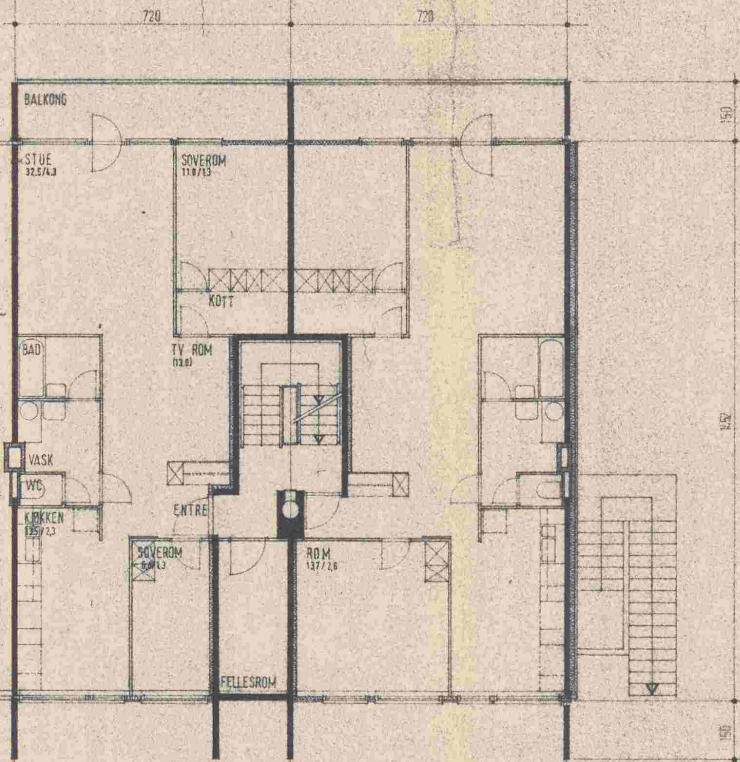
ASKER KOMMUNE DOKUMENTSENTER	
Etikett	Saksbehandler
23.02.2012	
Mottatt	
Kjølte	
Mottatt	

Ξ

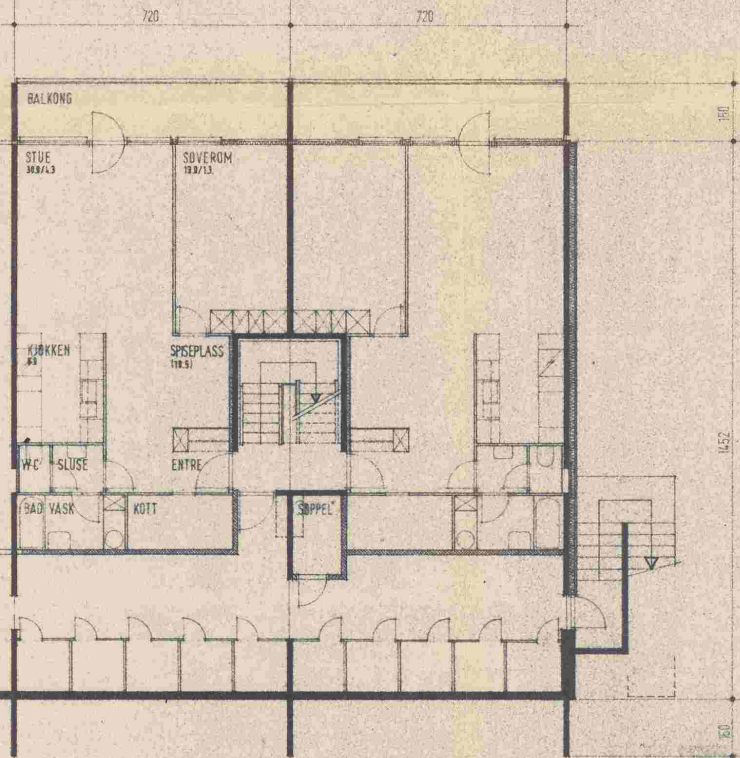
Premium rådgivning

EIE eiendomsmegling







PLAN AV 1. U.ETG.




PLAN AV 2. U.ETG.

ASKER
BYGNINGSVESEN
00347 22.2.08


D					ASKERLIA BORETTSLAG BØRGENFELTET FELT II DATO 19-2-68 REV. A VINDUER OG DØRER REV. OMFATTER SIGN. TEGNET 16.11.1967 A/S SELVAAGBYG <small>Arkitektfirmaet Selvaag</small> M 1:100 TEGN. NR. 117-0-57 ^A
C					
B					
A					
PLAN AV 1.U OG 2.U ETG.				HUSTYPE SELVAAGHUS B 42	HUS NR.: 9



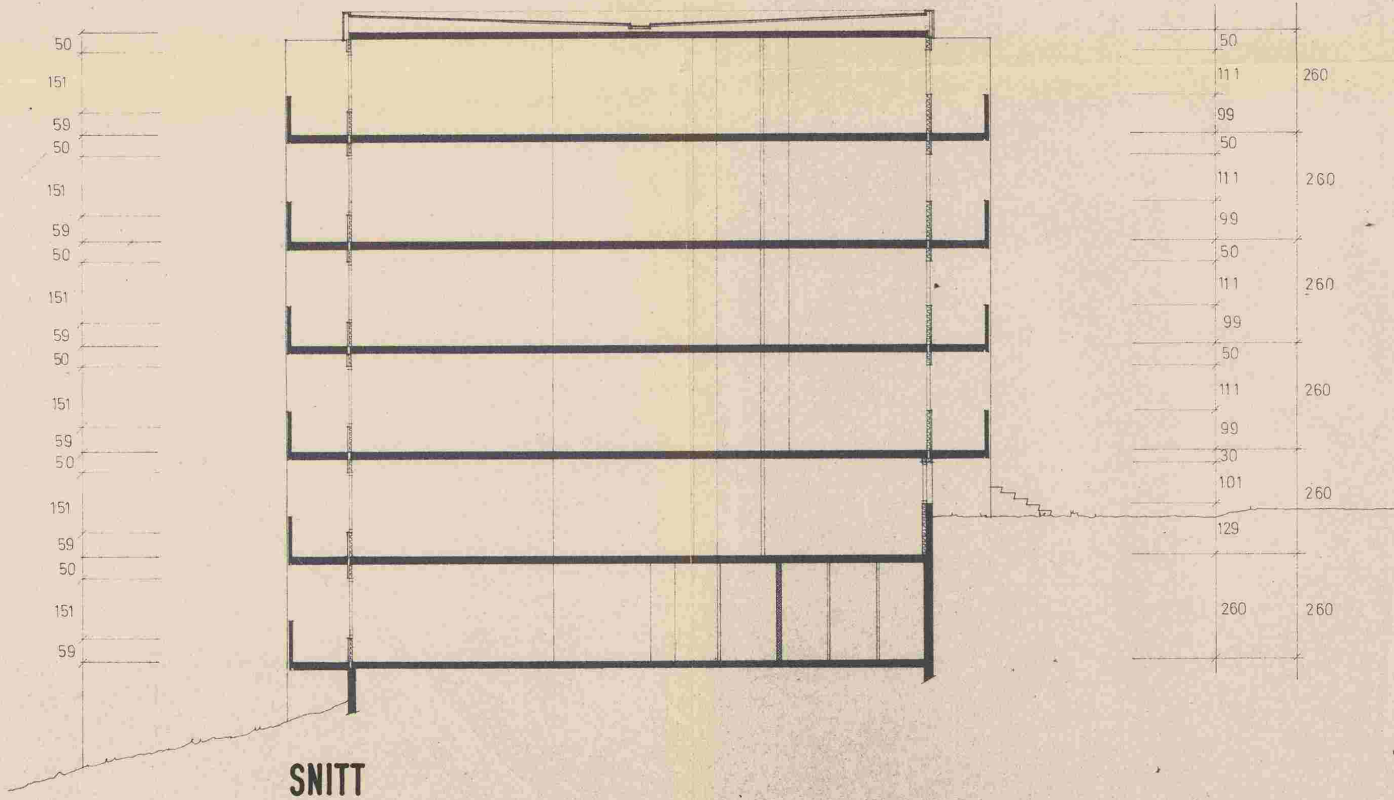


ASKER
BYGNINGSVESEN
00343 22.2.68


		ASKERLIA BORETTSLAG	
		BORGENSELTET FELT II	
19-2-68	B	VINDUER OG DØRER	
DAG	REV.	REV. OMTÆTTER	SEEN
FASADE MOT ØST OG VEST		A/S SELVAAGBYGG	
M 1:100		TEGN NR 117-0-59 ^A	
HUSTYPE SELVAAGHUS B 42		HUS NR 9	



FASADE MOT NORD




SNITT

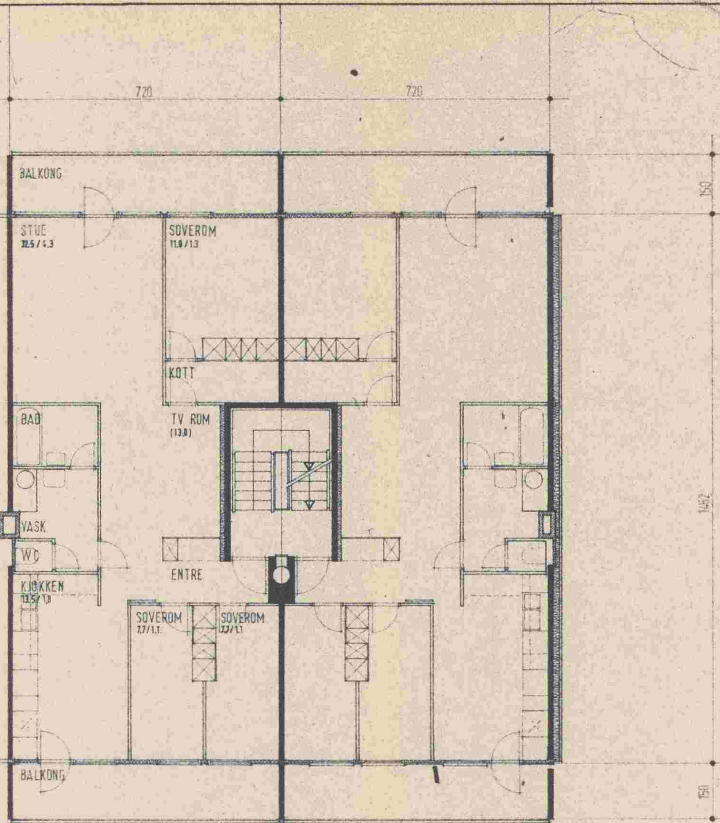


FASADE MOT NORD

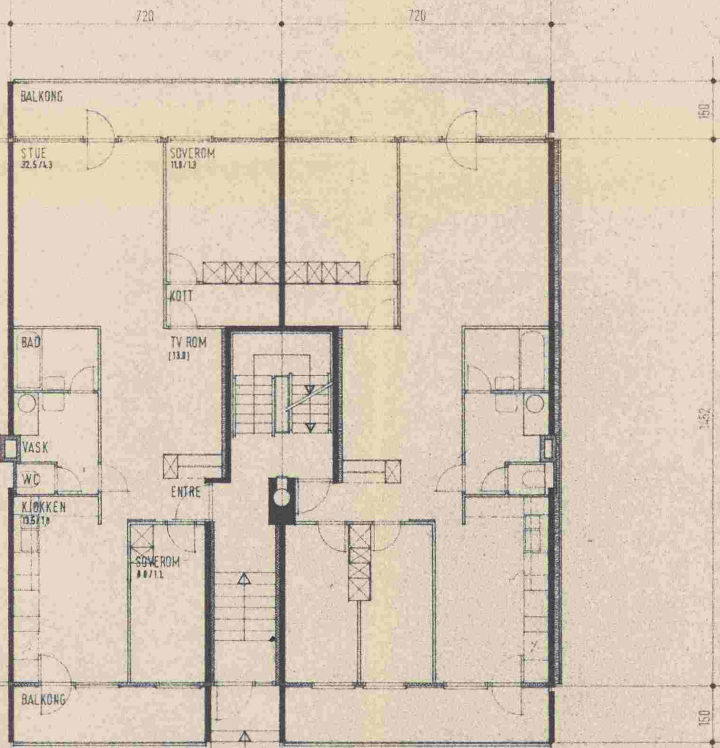
ASKER
BYGNINGSVESEN
00349 22.2.68

				ASKERLIA BO
				BORGENFELTET FE
				TEGNET 14.11.1967
GATO	REV.	REV. OMFATTER	SKN.	A/S SELVA
				<i>Selva</i>
				M 1:100
				HUS NR. 9.
				HUSTYPE: SELVAAGHUS B 42





PLAN AV 2.3.4.



PLAN AV 1. ETG.

ASKER
BYGNINGSVESEN
00323 22.2.68

D					
C					
B					
A	19-2-68	VINDUER OG DØRER	REV. OMFATTER	SIGN.	TEGNET: 14.11.1967
DATE	REV.	REV. OMFATTER	SIGN.	TEGNET: 14.11.1967	
PLAN AV 1.2.3.4. ETG.					A/S SELVAAGBYGG <i>Arvid Christensen ark.</i>
M 1:100					TEGN. NR. 117-0-58 ^A
HUSTYPE: SELVAAGHUS B 42					HUS NR.: 9

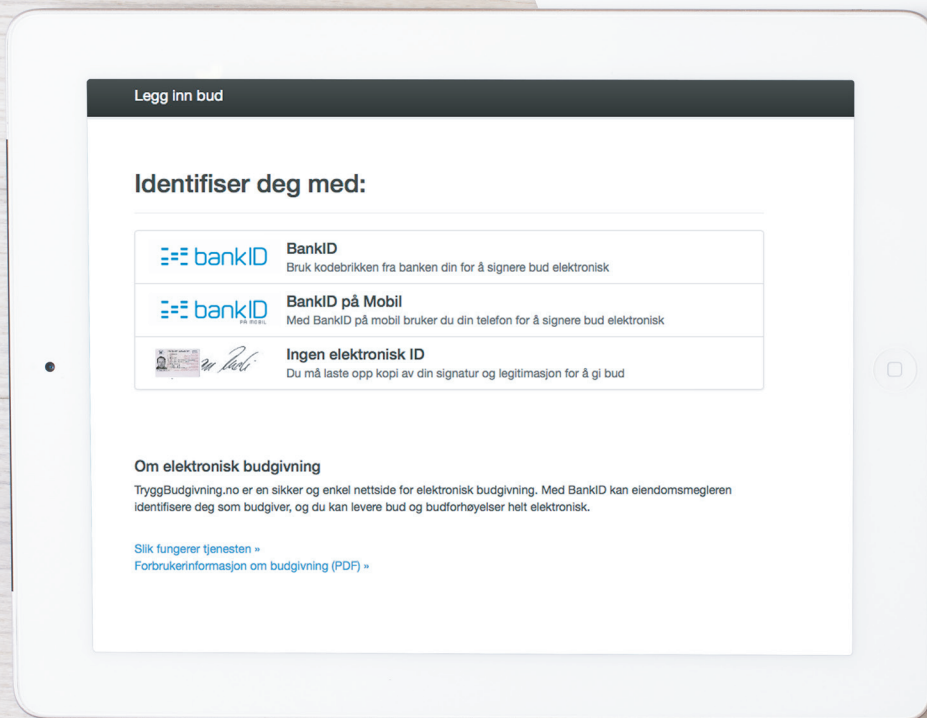
ASKERLIA BORETTSLAG
BORGENSELTET FELT II

A/S SELVAAGBYGG
Arvid Christensen ark.

TEGN. NR. 117-0-58^A

HUS NR.: 9

tryggbudgivning.no



- den enkleste
og mest sikre
måten å by på
bolig i dag!

GI BUD MED BANKID

På eiendommens annonse vises det en "Gi bud"-knapp for elektronisk budgivning.

IDENTIFISER MED BANKID

Innlogging fungerer på samme måte som i din nettbank. Du kan også bruke BankID App (iOS/Android) eller BankID på mobil.

REGISTRERING AV BUD

Nettsiden hjelper deg med korrekt utfylling av budmeldingen.

ELEKTRONISK SIGNERING

BankID lar deg signere budmeldingen elektronisk. Budmeldingen overføres til eiendomsmegleren.

BUDRUNDEN

Etter signering vil du motta en SMS-kvittering. Gi budforhøvelser med BankID eller ved å svare på SMS-kvitteringen.

BUDREGLEMENT

Benytt "Gi bud"-knappen på eiendommens annonse for å registrere ditt bud elektronisk. «Gi bud»-knappen åpner nettsiden TryggBudgivning.no som er integrert i megler-systemet. Alle bud / budforhøvelser og forbehold overføres automatisk inn i budjournalen på den respektive eiendommen.

Du logger deg inn på TryggBudgivning.no ved å bruke BankID. Det er derfor viktig å huske å ta med deg din BankID-brikke på budgivningsdagen. Du kan gi bud fra datamaskin, nettbrett eller smarttelefon.

Når du benytter deg av TryggBudgivning.no trenger du ikke å ta bilde av legitimasjon eller sende inn budskjema til megler. Etter at bud er registrert med BankID får du en kvittering pr. SMS om at budet er mottatt.

Du registrerer budforhøvelser ved å logge inn på nytt med BankID eller ved å svare på SMS-kvitteringen som du allerede har mottatt. Budforhøvelser registreres også automatisk inn i meglersystemet.

Lykke til!

Gå til elektronisk budgivning: <https://tryggbudgivning.no/264/3265137/lwfwmvkos>
Dersom du ønsker budskjema tilsendt som et eget dokument, ta kontakt med eiendomsmegler.

FORBRUKERINFORMASJON OM BUDGIVING



Sist oppdatert med virkning fra 1. januar 2014, i forbindelse med ikrafttredelse av endringer i eiendomsmeglingsforskriften.

Informasjonen er utarbeidet av Forbrukerombudet, Forbrukerrådet, Den Norske Advokatforening ved Eiendomsmeglingsgruppen, Eiendomsmeglerforetakenes Forening og Norges Eiendomsmeglerforbund, på grunnlag av blant annet forskrift om eiendomsmegling § 6-3 og § 6-4.

Nedenfor gis en oversikt over de retningslinjer som forbrukermyndighetene og organisasjonene anbefaler benyttet ved budgivning på eiendommen. Avslutningsvis gis også en kort oversikt over de viktigste rettsreglene tilknyttet budgivning.

Før det legges inn bud på eiendommen oppfordres budgiver til sette seg inn i all relevant informasjon om eiendommen, herunder eventuell salgsoppgave og teknisk rapport med vedlegg.

GJENNOMFØRING AV BUDGIVING:

1. På forespørsel vil megler opplyse om aktuelle bud på eiendommen, herunder om relevante forbehold.

2. Alle bud skal inngis skriftlig til megler, som formidler disse videre til oppdragsgiver. Kravet til skriftlighet gjelder også budforhøyelser og motbud, aksept eller avslag fra selger. Før formidling av bud til oppdragsgiver skal megler innhente gyldig legitimasjon og signatur fra budgiver. Kravet til legitimasjon og signatur er oppfylt for budgivere som benytter e-signatur, eksempelvis BankID eller MinID. Med skriftlige bud menes også elektroniske meldinger som e-post og SMS når informasjonen i disse er tilgjengelig også for ettertiden.

3. Et bud bør inneholde eiendommens adresse (eventuelt gnr/bnr), kjøpesum, budgivers kontaktinformasjon, finansieringsplan, akseptfrist, overtakelsesdato og eventuelle forbehold som for eksempel usikker finansiering, salg av nåværende bolig ol. Normalt vil ikke et bud med forbehold bli akseptert før forbeholdet er avklart. Konferer gjerne med megler før bud avgis.

4. Megler skal legge til rette for en forsvarlig avvikling av budrunden. I forbrukerforhold (dvs. der oppdragsgiver er forbruker) skal megleren ikke formidle bud med kortere akseptfrist enn kl. 12.00 første virkedag etter siste annonserte visning. Etter denne fristen bør budgivere ikke sette en kortere akseptfrist enn at megler har mulighet til, så langt det er nødvendig, å orientere oppdragsgiver,

budgivere og øvrige interessenter om bud og forbehold. Det bør ikke gis bud som diskriminerer eller utelukker andre budgivere. Dersom bud inngis med en frist som åpenbart er for kort til at megleren kan avvikle budrunden på en forsvarlig måte som sikrer oppdragsgiver og interessenter et tilstrekkelig grunnlag for sine handlingsvalg, vil megler fraråde budgiver å stille slik frist.

5. Megleren vil uoppfordret gi sin vurdering av det enkelte bud overfor oppdragsgiveren, når budet er gitt innenfor fristene i punkt 4.

6. Megleren skal så langt det er nødvendig og mulig holde budgiverne skriftlig orientert om nye og høyere bud og eventuelle forbehold. Megler skal så snart som mulig bekrefte skriftlig overfor budgivere at budene deres er mottatt.

7. Etter at handel har kommet i stand, eller dersom en budrunde avsluttes uten at handel er kommet i stand, kan en budgiver kreve kopi av budjournalen i anonymisert form.

8. Kopi av budjournal skal gis til kjøper og selger uten ugrunnet opphold etter at handel er kommet i stand. Dersom det er viktig for budgiver å bevare sin anonymitet, bør budet fremmes gjennom fullmektig.

VIKTIGE AVTALERETTSLIGE FORHOLD

1. Det eksisterer ingen angrerett ved salg/kjøp av fast eiendom.

2. Når et bud er innsendt til megler og han har formidlet innholdet i budet til selger (slik at selger har fått kunnskap om budet), kan budet ikke kalles tilbake. Budet er da bindende for budgiver frem til akseptfristens utløp, med mindre budet før denne tid avslås av selger eller budgiver får melding om at eiendommen er solgt til en annen (man bør derfor ikke gi bud på flere eiendommer samtidig dersom man ikke ønsker å kjøpe flere enn en eiendom).

3. Selger står fritt til å forkaste eller akseptere ethvert bud, og er for eksempel ikke forpliktet til å akseptere høyeste bud.

4. Når en aksept av et bud har kommet frem til budgiver innen akseptfristens utløp er det inngått en bindende avtale.

5. Husk at også et eventuelt bud fra selger til kjøper (såkalte «motbud»), avtalerettslig er et bindende tilbud som medfører at det foreligger en avtale om salg av eiendommen dersom budet i rett tid aksepteres av kjøper.

NORGES EIENDOMSMEGLERFORBUND | WWW.NEF.NO | FIRMAPOST@NEF.NO



Boligkjøperpakke Leilighet

- din nye leilighet ferdig forsikret

Boligkjøperpakke Leilighet inneholder boligkjøperforsikring, renteforsikring og innbo ekstra forsikring.

For fullstendig informasjon om hva forsikringene dekker og hvilke begrensninger som gjelder, se forsikringsbevis og vilkår på Tryg.no

Boligkjøperforsikring

Boligkjøperforsikring gir deg ekstra trygghet når du kjøper bolig. Du får juridisk hjelp hvis du oppdager feil og mangler ved boligen ut over det du kunne forvente ut fra salgsdokumentene og andre salgsopplysninger, og hvis det er gitt uriktige opplysninger som har påvirket kjøpet ditt. Boligkjøperforsikringen gir deg også juridisk hjelp ved rettstvister.

Innboforsikring

I pakken har du en god innbo ekstra forsikring med forsikringssum 2 millioner kroner.

Flytteforsikring

Innboforsikringen omfatter plutselige og uforutsette skader som oppstår i forbindelse med flytting av innboet til ny bolig.

Uhell

Innboforsikringen omfatter også skade ved uhell, som for eksempel at TV faller i gulvet og blir knust.

Skadeinsekter, mus og rotter

Får du skadeinsekter, mus eller rotter i boligen hjelper vi deg med bekjempelse. For eksempel bekjempelse av veggedyr eller kakerlakker.

Renteforsikring

Renteforsikringen dekker rentekostnader for boligen som skal selges. Forsikringen gjelder hvis du ikke har fått solgt din gamle bolig tre måneder etter du har overtatt ny bolig, med utbetaling i inntil ni måneder. Forsikringen gjelder ikke hvis du avslår bud på 95 % eller mer av prisantydningen.

Når og hvor kjøpes Boligkjøperpakke Leilighet?

Forsikringspakken kjøpes av eiendomsmegleren som foretar salget av boligen. Boligkjøperpakke Leilighet kan kjøpes av privatpersoner. Boligkjøperforsikringen gjelder fra kontraktsmøte, mens de andre forsikringene gjelder fra du overtar boligen, og i ett år.

Pris

Leilighet og rekkehus med andels-/aksjenummer **8.250 kroner**

Leilighet og rekkehus med seksjonsnummer **9.250 kroner**

Prisen på forsikringen for det første året legges inn i oppgjøret for din nye bolig. Du får ingen særskilt regning for forsikringene det første året.

Boligkjøperforsikringen kan beholdes i fem år.

Egenandel

Standard egenandel er kr 4.000 i innboforsikring og boligkjøperforsikring. Du får 10 timer innledende advokatbistand uten egenandel.

Spørsmål

Har du spørsmål om boligkjøperpakken kan du kontakte oss på telefon 915 04040

Dersom du skal melde inn en sak tilknyttet boligkjøperpakken, gjør du dette via våre hjemmesider Tryg.no/meld-skade.



Boligkjøperforsikring

- gir deg ekstra trygghet

Boligkjøperforsikring gir deg ekstra trygghet når du kjøper bolig. Du får juridisk hjelp hvis du oppdager feil og mangler ved boligen ut over det du kunne forvente ut fra salgsdokumentene og andre salgssopplysninger, og hvis det er gitt uriktige opplysninger som har påvirket kjøpet ditt. Boligkjøperforsikringen gir deg også ved behov juridisk rådgivning, advokathjelp og håndtering gjennom rettsapparatet.

Når og hvor kjøpes Boligkjøperforsikring

Forsikringen kjøpes fra eiendomsmegleren som foretar salget av boligen du kjøper. Boligkjøperforsikringen kan kjøpes av privatpersoner. Boligkjøperforsikringen gjelder fra kontraktsmøtet og opphører automatisk etter fem år.

Pris

Prisen avhenger av hvilken type bolig du kjøper. Prisen på forsikringen legges inn i oppgjøret for din nye bolig, og du får ingen særskilt regning på denne.

Leilighet og rekkehus med andels- eller aksjenummer	7.150 kroner
Leilighet og rekkehus med seksjonsnummer	8.950 kroner
Rekkehus med eget gnr/bnr	13.650 kroner
Enebolig, fritidsbolig, tomannsbolig, tomt	13.650 kroner

Spørsmål

Har du spørsmål om Boligkjøperforsikringen kan du lese mer om denne på våre hjemmesider www.tryg.no eller kontakte oss på telefon 915 04040

Boligkjøperpakke

**- din nye bolig
ferdig forsikret**

Boligkjøperpakke inneholder boligkjøperforsikring og innbo ekstra forsikring. Pakken omfatter også bygningsforsikring hvis du kjøper hus eller hytte, og renteforsikring hvis du kjøper hus eller leilighet.

Du finner mer informasjon om Boligkjøperpakke her:



www.tryg.no/forsikringer/partnere/buysure/boligkjoperpakke

LØSØRE OG TILBEHØR

Gjeldende fra januar 2020

Oversikten er utarbeidet av Norges Eiendomsmeglerforbund, Eiendom Norge og Advokatforeningens Eiendomsmeglingsgruppe, og er gjeldende fra 1. januar 2020.

Lov om avhending av fast eiendom (avhendingslova/avhl.) av 3. juli 1992 regulerer kjøper og selgers rettigheter og plikter ved overdragelse av fast eiendom og andeler i borettslag. I henhold til avhl. § 3-4 skal eiendommen, når annet ikke er avtalt, overdras med innredninger og utstyr som etter lov, forskrift eller annet offentlig vedtak skal følge med. Det samme gjelder varig innredning og utstyr som enten er fastmontert eller er særskilt tilpasset bygningen, jf. avhl. § 3-5. Loven inneholder ingen detaljert oversikt over hva som omfattes av «innredning og utstyr», og over hva som skal regnes som «fastmontert eller særskilt tilpasset». Partene kan fritt avtale hva som skal følge med eiendommen ved salg. Bransjens liste over løsøre og tilbehør som skal følge med eiendommen, er en del av avtalen mellom kjøper og selger dersom ikke annet er opplyst i salgssoppgaven, kjøper har tatt forbehold i bud eller avtale på annen måte er inngått. Der intet annet er avtalt, vil løsøre og tilbehør medfølge slik dette fremkommer av avhl. § 3-4 og § 3-5 og denne oversikt. Produkter og installasjoner som medfølger overdras uten noen form for garantier, utover eventuell gjenværende leverandørgaranti.

Dersom det er noe i nedenstående liste som ikke finnes på eiendommen, vil det heller ikke medfølge.

LISTEN OVER LØSØRE OG TILBEHØR SOM SKAL FØLGE MED EIENDOMMEN VED SALG NÅR ANNET IKKE FREMGÅR AV MARKEDSFØRING ELLER ER AVTALT:

1. HVITEVARER medfølger der dette er spesielt angitt i salgssoppgaven.

2. HELDEKKENDE TEPPER følger med uansett festemåte.

3. VARMEKILDER slik som ovner, kaminer, peiser, varmpumper og panelovner, følger med uansett festemåte. Frittstående biopeiser/ varmeovner og terrassevarmere medfølger ikke. Det følger ikke med varmekilder i rom som ikke har vegg- eller fastmonterte varmekilder på visning.

4. TV, RADIO OG MUSIKKANLEGG. TV-antennor og fellesanlegg for TV, herunder parabolantenne, og tuner/dekoder/tv-boks medfølger der dette eies av selger. Veggmontert TV/flatskjerm med tilhørende festeordning samt musikkanlegg følger ikke med (se også punkt 12).

5. BADEROMSINNREDNING/UTSTYR: Badekar, dusjkabinett, dusjvegger, alle fastmonterte speil og hyller, fastmonterte glass- og håndkleholdere, herunder håndklevarmere samt baderomsinnredning, medfølger.

6. GARDEROBESKAP medfølger, selv om disse er løse. Fastmonterte garderobehyller og knagger medfølger. Innredning i garderobeskap, for eksempel løse eller fastmonterte trådkurver, hyller, stenger og lignende, medfølger.

7. KJØKKENINNREDNING medfølger, herunder også åpne, fastmonterte hyller og løs eller fastmontert kjøkkenøy.

8. MARKISER, PERSIENNER og annen type innvendig og utvendig solskjerming, gardinoppheng, lamellgardiner og liftgardiner medfølger.

9. AVTREKKSIVIFTER av alle slag, samt fastmonterte aircondition/ventilasjonsanlegg, medfølger.

10. SENTRALSTØVSUGER medfølger med komplett anlegg, herunder slange, munnstykke mm.

11. LYSKILDER: Kupler, lysstoffarmatur, fastmonterte "spotlights", oppheng og skinner med spotlights samt utelys og hagebelysning medfølger. Vegglamper, krokhengte lamper, lysekroner, prismelamper og lignende som er koblet til sukkerbit eller stikkontakt følger likevel ikke med.

12. INSTALLERTE SMARTHUSLØSNINGER med sentral som styrer lys,

varme, lyd o.l., samt tilhørende trådløse enheter som brytere, sensorer, kameraer, integrerte høyttalere el. medfølger. Enkle lysstyringssystem f.eks. med en sentral som kun styrer lyspærer eller smartpærer montert i sokkel medfølger likevel ikke.

13. UTVENDIGE SØPPELKASSER og eventuelt holder/hus til disse medfølger.

14. POSTKASSE medfølger.

15. UTENDØRS INNRETNINGER slik som flaggstang, fastmontert tørkestativ, samt andre faste utearrangementer som f.eks. badestamp, boblekar/jacuzzi og liknende utendørs kar, lekestue, lekestativ, utepeis, fastmontert trommel til vannslange, medfølger. Guidekabel/avgrensingskabel til robotgressklipper medfølger, men robotgressklipper og ladestasjon for denne medfølger ikke.

16. FASTMONTERT VEGGLADER/LADESTASJON TIL EL-BIL medfølger uavhengig av hvor laderen er montert.

17. SOLCELLEANLEGG med tilhørende teknisk infrastruktur medfølger

18. GASSBEHOLDER til gasskomfyr og gasspeis medfølger.

19. BRANNSTIGE, BRANNTAU, feiestige og lignende medfølger der dette er påbudt. Løse stiger medfølger ikke.

20. BRANNSLUKNINGSAPPARAT, BRANNSLANGE OG RØYKVARSLER medfølger der dette er påbudt. Det er eier og brukers plikt til å se til at utstyret forefinnes på enhver eiendom. Hvis annet ikke er uttrykkelig avtalt, skal dette derfor alltid følge med ved salg av eiendom.

21. SAMTLIGE NØKLER til eiendommen som selger er i besittelse av skal overleveres kjøper på overtakelsen, herunder nøkler til eventuelle boder, uthus, garasjeportåpner el. Låses boder, uthus el. med hengelås, skal lås og nøkler til disse medfølge.

22. GARASJEHYLLER, bodhyller, lagringshyller og oppheng til bildekk medfølger såfremt de er fastmontert.

Planter, busker og trær som er plantet på tomten, eller fastmonterte kasser og lignende er en del av eiendommen og medfølger i handelen.

KORT OM OSS



Andreas Bock

EIENDOMSMEGLER

46 54 55 57

abo@eie.no

EIE Sandvika

Premium rådgivning

EIE Sandvika

Møt en eiendomsmegler i Sandvika med høy lokal kunnskap, som kjenner Bærum veldig godt.

Vi i EIE Sandvika kan hjelpe deg med alt fra befaring og verdivurdering til å selge boligen din. Vi sørger for at du får mest mulig verdi for boligen når du skal selge.

EIE Sandvika er Bærum's mestselgende kontor og har som mål å være ditt naturlige førstevalg innen eiendomsmegling. Eiendomsmeglerne omsetter nær hver 4. bolig i Bærum og har vært det kontoret med desidert størst vekst. Kontoret er i dag markedsleder i Bærum.

Som en del av EIE-kjeden, en av Norges største eiendomsmeglerkjeder, har vi et solid nettverk og god lokalkunnskap som vi bruker til å gi deg den beste opplevelsen når du skal kjøpe eller selge bolig. Vi har også et bredt utvalg av boliger til salgs.

Hos oss får du Premium hjelp og råd samt personlig og dedikert oppfølging gjennom hele salgsprosessen.

Kontakt oss i dag for å finne ut hvordan vi kan hjelpe deg med å finne din drømmebolig eller få solgt din nåværende bolig på best og raskest mulig måte.

VERDI- OVERVÅKNING

Månedlig prisoppdatering på din bolig





Hold et øye med verdiutviklingen på boligen din – helt uten kostnad

HVA ER VERDIOVERVÅKNING?

Boligen er oftest det mest verdifulle av våre eiendeler. Med EIE verdiovervåkning kan du følge med på den generelle prisutviklingen i ditt område, og få månedlig verdiestimat av boligen din sendt på e-post.

HVEM KAN BESTILLE DETTE?

Både eksisterende og ikke eksisterende kunder kan bestille dette fra oss. Dersom du nylig har fått verdivurdering eller kjøpt bolig av oss vil du automatisk motta verdiovervåkning uten å måtte foreta deg noe. Alle boliger som er kjøpt etter 1. januar 2003 kan bestille verdiovervåkning direkte på eie.no ved å fylle ut informasjon om boligen din selv. Boliger kjøpt før 2003 må først få en verdivurdering fra en av våre meglere for å kunne motta verdiovervåkning.

HVOR FÅR VI TALLENE TIL VERDIOVERVÅKNING FRA?

Tallene fra verdiovervåkning er hentet fra den månedlige boligprisstatistikken til Eiendom Norge. Statistikken er et samarbeid mellom Eiendom Norge, Eiendomsverdi og Finn.no. Statistikken er utarbeidet etter siste måneds slutt og omfatter boliger som annonseres på Finn.no. Det innebærer cirka 70 prosent av alle boliger som omsettes i Norge i løpet av et år, og en statistikk eiendomsbransjen legger til grunn for å gi best mulig estimat og oversikt på boligprisene i hele Norge.

MEGLER- BOOKING

— Vi gjør det enkelt for deg





Din bolig er verdifull – benytt deg av vår kunnskap og erfaring

Med EIE meglerbooking kan du når som helst på døgnet avtale tid med en våre meglere – kun ved noen få tastetrykk på vår hjemmeside. Her velger du tjenesten du har behov for, og hvilket tidspunkt som passer for deg. Enten om du skal selge boligen din, refinansiere lånet ditt eller ønsker å vite hva boligen din er verdt i dagens marked, så har vi tilrettelagt for at det skal være enkelt for deg.

En befaring kan gi deg ny og verdifull innsikt om din bolig. Våre meglere gir deg en verdivurdering av markedsverdien til din bolig. Verdivurdering blir basert på en grundig analyse av din bolig og på tilsvarende boliger solgt i ditt område den siste tiden. Boligen din er verdifull. Opplevelsen av å bruke EIE skal også være det. Derfor kaller vi det Premium rådgivning.



EIE advokat

Vår kompetanse – din trygghet

Vi dekker alle sentrale rettsområder, med hovedvekt på eiendomsrettslig premium rådgivning og tvisteløsning. Eiendomsrett omfatter alle juridiske aspekter knyttet til blant annet kjøp, salg, utvikling, utleie, plan- og bygningsrett, tomtefeste og eierseksjonsrett. EIE advokat har spesialisert seg på eiendomsrettslig rådgivning og tvisteløsning innen både privat- og næringseiendom

Vi har også solid kompetanse på relaterte rettsområder som skatt og avgift, arv og skifte, familierett og forsikringsrett, samt selskapsrett og alminnelig kontraktsrett

I EIE verdsetter vi faglig dyktighet, personlig engasjement og rask responstid høyt. Vi kaller det Premium rådgivning

eie.no/advokat



OM EIE EIENDOMS- MEGLING

Et boligsalg er ikke bare et hjem som bytter eier. Det er to eller flere liv som endres for alltid. På begge sider har selger og kjøper noe felles – de skal ta en avgjørelse av stor betydning. Vi skal være der for begge.

Det finnes ikke ett enkelt svar på hva som gjør en megler god. For det er med meglere som med fagfolk flest - det de gjør er like viktig som det de sier. Både mennesker og boliger er forskjellige, men en vellykket salgsprosess har alltid én viktig ingrediens: Tid til å gjøre det ordentlig. Våre kunder har lagt ned mye tid og innsats i sine hjem. De fortjener det samme fra oss.

EIE er Norges største uavhengige eiendomsmeglerkjede, og er i motsetning til andre ikke eid av en bank. Siden oppstarten i 2006, har vi ikke hatt noen annen agenda enn å være den beste eiendomsmegleren - og vi bruker all vår kunnskap og erfaring for å skape en god salgsprosess. Vi stiller derfor bransjens høyeste krav til oss selv, som betyr at vi er den eneste eiendomsmeglerkjeden som krever doble etterutdanningspoeng av våre meglere, ikke kun det som er lovpålagt.

Tid til å gjøre det ordentlig betyr at vi skreddersyr råd og løsninger for hver enkelt kunde. Arbeidet vi har lagt ned har resultert i at vi har vunnet 12 gullmeglere, blitt kåret til å ha bransjens mest fornøyde kunder av Norsk Kundebarometer i 2021* for andre året på rad, og blitt kåret til bransjens mest bærekraftige kjede i 2020*

Boligen din er verdifull. Opplevelsen av å bruke EIE skal også være det. Derfor kaller vi det Premium rådgivning.

*EIE ble bransjevinner i Norsk kundebarometer 2021 og Norsk Bærekraftbarometer 2020. Et forskningsprosjekt ved Handelshøyskolen BI. www.kundebarometer.com

EIE speiler selger og kjøper™

eie.no