

Æ

Blunkerudveien 13A

1350 Lommedalen · Bærum kommune

EIE eiendomsmegling

E

Vi hjelper deg med å



Robert Eckmann

EIENDOMSMEGLER / PARTNER

40 05 40 00

re@eie.no

EIE Bolig- og prosjektmegling

finne ditt nye hjem

E

INNHOLD

Dette må du vite	7
Ditt nye hjem?	15
Informasjon & dokumenter	162
Kort om oss	259

Rett til fritt å velge megler

Valg av eiendomsmeglingsforetak skal være frivillig. Eiendomsmeglingsforetak kan ikke inngå oppdrag om eiendomsmegling dersom inngåelsen av oppdraget er satt som vilkår i avtale om annet enn eiendomsmegling, f.eks. tilbud om lån eller andre banktjenester, jf. Lov om eiendomsmegling § 6-3 (3).

DETTE MÅ
DU VITE

Nøkkelinformasjon

EIENDOM

Blunkerudveien 13A, 1350 LOMMEDALEN

MATRIKSEL

Gnr. 112 Bnr. 23 Snr. 7 i Bærum kommune

BOLIGTYPE

Enebolig

EIERFORM

Eierseksjon

AREALER

Totalt BRA 197 kvm består av:

- BRA-i (internt bruksareal): 189 kvm
- BRA-b (innglasset balkong):
- BRA-e (eksternt bruksareal): 8 kvm

I tillegg kommer TBA (terrasse-/balkongareal): 75 kvm

AREAL

Primærom: 179 kvm, Bruksareal: 189 kvm, BRA-i: 189 kvm , BRA-e: 8 kvm , TBA: 75 kvm

Vedlagte plantegninger er ikke målbare. Oppgitte arealer er hentet fra tilstandsrapport. Eventuelle betegnelser på rom er angitt ut fra faktisk bruk, uavhengig av hva som er godkjent hos bygningsmyndighetene.

ANTALL SOVEROM

4

BYGGEÅR

2014

TOMT

Eiet tomt 473 kvm

PRISANTYDNING

11 690 000

TILSTANDSRAPPORT

Takstmann: Atle Emanuelsen Takstdato:

ANDEL FELLESGJELD/FELLESFORMUE

Andel fellesgjeld: kr. 0,-
Andel fellesformue kr. 0,-

TOTALPRIS INKL. OMKOSTNINGER

kr 11 690 000,- (Prisantydning)

Omkostninger:

kr 200,- (Pantattest kjøper)

kr 500,- (Tingl.gebyr pantedokument)

kr 500,- (Tingl.gebyr skjøte)

kr 292 250,- (Dokumentavgift (forutsatt salgssum: 11 690 000,-))

kr 293 450,- (Omkostninger totalt ved prisantydning)

kr 11 983 450,- (Totalpris inkl omkostninger)

Valgfrie omkostninger:

kr 9 950,- (Boligkjøperpakke (valgfritt))

kr 11 993 400,- (Totalpris inkl omk og valgfrie omkostninger)

FELLESKOSTNAD

Kr. 500,- pr. mnd.

FELLESKOSTNAD INKLUDERER

Felleskostnader går til snømåking, vedlikehold av fellesområder og felles beplantning.

KOMMUNALE AVGIFTER

Kr. 14 150,50 pr. år Dette er et estimat av kommunale avgifter. Opplysningene er basert på registrerte opplysninger fra tidligere eier, og disse er ikke kontrollert mot avgiftsgrunnlaget. I Bærum kommune blir det sendt ut faktura for kommunale gebyrer hver måned.

EIER

Jøran Nenseth Vibeke Skar Nenseth

Beskrivelse

BESKRIVELSE

Velkommen til Blunkerudveien 13A - Presentert av Robert Eckmann v/EIE Bærum

En lys og innbydende enebolig fra 2014. Boligen strekker seg over 3 plan og har en praktisk planløsning.

Det er bla. tre oppholdsrom, to bad, vaskerom og fire gode soverom.

Det er store vindusflater i flere rom som gir et fint lys, og skaper en god

atmosfære i boligen. Det er peis i stuen som varmer godt på vinterhalvåret.

Det er flere nydelige uteplasser, deriblant balkong i 2.etg og markterrasse med utgang fra underetasjen.

Videre er det en veranda, som fører videre til terrasse som er laget i flere nivåer. Her kan du nyte solen og den fine utsikten.

Hagen er lun og skjermet.

Dette er den perfekte familieboligen!

Det er garasje med elbil lader, og videre er det gode parkeringsmuligheter i oppkjørselen.

Det er også god lagringsplass på loft i garasjen.

Boligen er en del av et lite sameie kalt Blunkerudveien 11-13 med

7 enheter.

Her betales det felleskostnader på kr. 500 i mnd.

Dette går til snømåking, vedlikehold fellesområder og felles beplantning. Det er en felles facebook gruppe for sameiet.

Vedtekter er vedlagt i salgspappgaven.

PARKERING

Boligen har en enkel enkel garasje, og det medfølger El-billader i garasjen.

To gjesteparkeringer på fellesområdet tilgjengelig for sameiet.

Beliggenhet

BELIGGENHET

Eneboligen på Blunkerudveien 13A, 1350 Lommedalen, ligger i Bærum kommune, på solsiden av dalen i et av de mest ettertraktede områdene i Lommedalen. Her får du en fantastisk utsikt mot Bærums Verk og inn i Lommedalen, med Bærum Golfklubb som nærmeste nabo. Tomten heller mot sørvest, noe som gir utmerkede sol- og utsiktsforhold, samtidig som du slipper sjenerende innsyn og skygge fra naboene.

Nærområdet er ideelt for barnefamilier og de som ønsker en aktiv livsstil. Det er kort gangavstand til både Anna Krefting barneskole og Mølladammen ungdomsskole, med trygge fortau hele veien. Det finnes et bredt spekter av fritidsaktiviteter i nærheten, inkludert fotballbaner, idrettshall og organiserte idrettsgrupper for barn og unge. For alpinteresserte er både Lommedalen Skisenter og Krydsbybakken alpinanlegg kun en kort kjøretur unna, mens langrennsløypene starter praktisk talt rett utenfor døren, med enkel tilgang til Nordmarka og Bærumsmarka.

Bærum Golfklubb, med sin 18+9 hulls bane, ligger bare 10 minutters gangavstand fra eiendommen. Stall Eide, som har ridehus, er ca. 20 minutters gange unna og gir gode oppvarmingsmuligheter før rideøkter. Lommedalen Ride- og Kjøreklubb, som arrangerer treninger og stevner, ligger bare syv minutter unna med bil, og området har uendelige turmuligheter for hest.

Om sommeren er Burudvann et populært badested, med en innbydende badestrand, grillmuligheter og gode fiskeplasser. Her er det også ideelt for sopp- og bærplukking, samt trening.

Om vinteren blir Burudvann et populært sted for skøyting.

For dagligvarehandel ligger nærbutikker som Coop og Rema kun noen minutter unna med bil. For større shoppingturer er Bærums Verk senter og Sandvika Storsenter lett tilgjengelige på under 15 minutter. Bærums Verk tilbyr totalt 55 butikker, inkludert post, caféer, restauranter, klesbutikker, matbutikk, frisør, apotek og legesenter.

Til tross for den landlige beliggenheten, er det enkelt å komme seg til Oslo. Bussforbindelser ligger bare 850 meter unna, og gode veiforbindelser gjør pendlingen enkel. Bærums Verk fungerer som et knutepunkt for bussavganger, med forbindelser til Kolsås (T-bane), Sandvika (tog) og ekspressbuss (150E) til Oslo. Denne kombinasjonen gjør eiendommen perfekt for dem som ønsker en enkel pendlerhverdag, samtidig som de verdsetter roen og nærheten til naturen.

BEBYGGELSE

Enebolig med garasje beliggende i Lommedalen. Bærum kommune. Tomt opparbeidet med blant annet belegningsstien. Det er asfaltert adkomst på felles vei. Gressplen, trær, prydbusker og diverse beplantning.

TOMT

Eiet tomt, 473 kvm

ADKOMST

Det vil bli skiltet med EIE visningskilt på oppsatte fellesvisninger.

Se vedlagt kartskisse i annonsen. Ved å trykke på kartet får du enkelt tilgang til en spesifisert reiserute fra ønsket startsted til den aktuelle boligen.

SKOLE/BARNEHAGE

Dersom skole- og barnehage tilbud er av betydning for handelen, må interessenten selv sjekke dette med barnehagekontor og skolekontor for det aktuelle området.

Innhold

INNEHOLDER

Boligen består av:

2.etasje: 3 soverom, garderobe, bad og tv-stue.

1.etasje: Entré, stue, kjøkken og toalettrom

Kjeller: Kjellerstue, bod, vaskerom, soverom og bad.

Utgang fra stue til veranda og terrasse

Utgang fra tv-stue til balkong

Utgang fra soverom til terrasse

BYGGEMÅTE

Generell beskrivelse av boligen:

> Enebolig er oppført i to etasjer over kjeller.

> Grunnmur er oppført i støpt betong.

> Veggkonstruksjon er oppført i betong og bindingsverk, og er kledd med stående panel.

> Taket er et saltak og er tekket med betongstein.

> Etasjeskille er et trebjelkelag.

> Vinduer med 2-lags isolerglass.

KJELLER

> Vaskerom: Flislagt gulv med gulvvarme. Malt overflate vegger og himling. Utstyrt med bereder, mekanisk avtrekk, opplegg for vaskemaskin, skyllekum, stoppekran og vannmåler .

Ventillasjonsaggeregat.

> Trapperom: Parkett på gulv med gulvvarme og malt overflate på vegger og himling. Garderobeskap og trapp.

> Kjellerstue: Teppe på gulv og malt overflate på vegger og i himling. Gulvvarme.

> Trimrom: Parkett på gulv og malt overflate på vegger og i himling. Gulvvarme. Utgang til terrasse.

> Bad: Flislagt med gulvvarme. Utstyrt med mekanisk avtrekk, dusjhjørne, servantskap, servant og veggmontert wc.

> Bod: Parkett på gulv og malt overflate på vegger og i himling. Sikringsskap og sentralstøvsuger .

1. ETASJE

- > Stue: Parkett på gulv og malt overflate på vegger og i himling. Panelovn og peis. Utgang til balkong.
- > Kjøkken: Parkett på gulv og malt overflate på vegger. Downlights og malt overflate i himling. Innredning med mekanisk avtrekksvifte over stekesonen. Det er integrert stekovn, oppvaskmaskin, kjøl/fryseskap og platetopp . Vinskap.
- > Toalett: Flis på gulv, og flis og malt overflate på vegger. Malt overflate i himling. Gulvvarme. Utstyrt med servant, servantskap, veggmontert wc og mekanisk avtrekk.
- > Entre: Flis på gulv og malt overflate på vegger. Downlights og malt overflate i himling. Gulvvarme. Skyvedørsgarderobe og trapp.

2. ETASJE

- > Loftstue: Parkett på gulv og malt overflate på vegger og i himling. Panelovn. Utgang til balkong og trapp.
- > Bad: Flislagt med gulvvarme. Downlights og malt overflate i himling. Utstyrt med badekar, dusjhjørne, mekanisk avtrekk, servant, servantskap og veggmontert wc.
- > Soverom 1: Parkett på gulv og malt overflate på vegger. Malt betong i himling. Panelovn.
- > Soverom 2: Parkett på gulv og malt overflate på vegger. Malt overflate i himling. Panelovn.
- > Soverom 3: Parkett på gulv og malt overflate på vegger og i himling. Rørfordelingsskap.

ANNET

- > Vinduer og dører: Vinduer med 2-lags glass, datostemplet fra 2012-2013. Heve skyvedør på stue.
- > Renner og nedløp: Av metall.
- > Ildsted: Peis med element pipe.
- > Innvendig trapp: Åpen tretrapp.
- > Avløpsrør og vannledninger: Synlige avløpsrør i plast og rør-i-rør system.
- > Elektrisk: Automatsikringer med jordfeilautomater.
- > Varmtvannsbereder: Plassert på vaskerom gulv, fra 2014. Størrelse på 300.
- > Ventilasjon: Balansert ventilasjon. Og mekanisk avtrekk på våtrom.

SAMLET VURDERING

TG-0 (ingen avvik) =3 TG-1 (mindre/moderate avvik) =24
TG-2 (vesentlige avvik) =11 TG-3 (avlovorlige avvik) =0

RAPPORT SAMMENDRAG

Bygningsdeler med TG-2:

Balkong, terrasse, platting

- Det er terrassebord fra byggeår, med noe slitasje/misfarging/grønske på utsatte steder.

Yttervegger

- Fasaden/rekkverk har stedvis avflassing i overflatebehandling.

Taktekking

- Det registreres stedvis noe mose på taket

Etasjeskille og gulv på grunn

- Høydeforskjell.
- Flis i entrè.

Ildssted/skorstein

- Det registreres riss i mur rundt peis.

Elektrisk

- Det mangler samsvarserklæring på deler av anlegget. Dette gjelder Downlight kjøkken.

Våtrom: Bad 2.etg

- Overflater.
- Ventilasjon.

Våtrom: Vaskerom u.etg

- Overflater (høydeforskjell).

Våtrom: Bad u.etg

- Overflater (høydeforskjell).
- Membran, tettesjikt og sluk.

TILTAK ETTER BYGGEÅR:

> **2019:** Parkett 1etg. (Fremlagt dokumentasjon fra håndverker? **NEI**)

> **2019:** Kjøkken utstikker. Blandebatteri vask og spotter. (Fremlagt dokumentasjon fra håndverker? **JA**)

> **2019:** Skyvedørsgarderobe. (Fremlagt dokumentasjon fra håndverker? **NEI**)

> **2017:** Utvendig screens. (Fremlagt dokumentasjon fra håndverker? **JA**)

BODER

Bod i u.etg.

Standard

STANDARD

For den utfyllende tekniske standard for øvrig, henvises det til vedlagte tilstandsrapport.

Energi

ELEKTRISK ANLEGG

Det gjøres oppmerksom på at en tilstandsrapport kun inneholder en forenklet kontroll av det elektriske anlegget.

OPPVARMING

Balansert ventilasjon.

Peisovn i stue.

Øvrig oppvarming med elektrisitet.

Gulvvarme i entrè, toalettrom, bad 2.etg og i hele kjelleretasjen.

Hva er strømforbruket for foregående år målt i ca antall kwh?

Svar: 28000 kwh i 2022, (inkluderer lading av 3 El-biler).

ENERGIMERKING

Energiattest med energimerke Oppvarmingskarakter Oransje - Energikarakter C

Økonomi/drift

KOMMUNALE AVGIFTER

Kr. 14 150,50 pr. år Dette er et estimat av kommunale avgifter. Opplysningene er basert på registrerte opplysninger fra tidligere eier, og disse er ikke kontrollert mot avgiftsgrunnlaget. I Bærum kommune blir det sendt ut faktura for kommunale gebyrer hver måned.

Det gjøres oppmerksom på at det kan forekomme variasjoner i avgiftene som følge av forbruk og eventuelle endringer i gebyrer/avgifter.

EIENDOMSSKATT

Det er ikke eiendomsskatt i Bærum kommune p.t.

FORDELING FELLESKOSTNADER

Fellesutgifter: kr 500,- pr.mnd.

Dette går til snømåking, vedlikehold fellesområder og felles beplantning.

FASTE LØPENDE KOSTNADER

I tillegg til løpende felleskostnader, tilkommer kostnader for forbruk av strøm, innboforsikring etc.

Kjøper må selv tegne innboforsikringer.

Øvrige kostnader som forsikring, strøm, kabel-tv, internett, alarm osv. vil variere avhengig av antall familiemedlemmer i husstanden, ønsket innetemperatur, egne fordelsavtaler, kanalvalg, hastighet på bredbånd etc.

SPESIFIKASJON AV FELLESGJELD

Ingen lån.

FORSIKRING MED POLISENUMMER

Gjensidige 90498768

FORMUESVERDI

Formuesverdi for inntektsåret 2022: Som primærbolig Kr. 3 755 000,- Som sekundærbolig Kr. 11 884 500,-

SAMEIE

,

Diverse

TEKNISKE INSTALLASJONER

Det er lagt fiber til huset (av Viken fiber etter at det var bygd) og man er tilknyttet Altibox. Månedlig kostnad på 1.365 (fiber + tv).

DIVERSE

Følgende følger ikke med:

2etg:

Northern Lampe på hovedsoverom
Swedese Tre kleshenger i walk-in på hovedsoverom
Kartell Bookworm hylle i tegnestue
Norway says lampe pendel i tegnestue
Rådyrlampe barnerom

1etg:

2stk Vitra fargede hengere i gangen
Tom dixon Lampe over spisebord
Tom dixon lampe over stuebord
2stk Evergreen messing lamper over lounge bord med trinseoppheng.
Eero Aarnio Bubble chair Hengestol i stuen

Underetasje:

Speil i gang
Vegglampe Hello gorgeous
Vegglampe It's a vibe
Northern lampe på
Treningsspeil
Evergreen kobberlampe med trinseoppheng.
Techno gym treningsvegg
Trær og blomster i Potter/kasser
Utepeis og grill
Ute gressklipper
Ved i garasje
Frittstående hyller i garasje
Frittstående Hyller i bod
Kjøleskap i bod

RADONMÅLING

Fra og med 1. januar 2014 må alle som leier ut bolig ha gjennomført radonmåling av boligen og kunne fremvise dokumentasjon på at radonnivåene er forsvarlig. Kravet gjelder alle typer utleieboliger, både de som leies ut av det offentlige, virksomheter og private, inkludert leiligheter og hybler i tilknytning til egen bolig. Også institusjoner o.l. omfattes dersom beboerne betaler leie.

Offentlige forhold

FORPLIKTELSE, RETTIGHETER OG SERVITUTTER

Kommunen har lovbestemt første prioritets pant (legalpant) i eiendommen for eventuelle ubetalte kommunale skatte- og avgiftskrav. De andre sameierne/sameiet har panterett i seksjonen for felleskostnader samt andre krav som følge av sameieforholdet. Pantekravet kan ikke overstige et beløp som for den enkelte bruksenhet overstiger 2 ganger folketrygdens grunnbeløp på det tidspunkt tvangsdekning besluttet gjennomført, jf. lov om eierseksjoner § 31 første ledd. Eiendommens servitutter følger av dens grunnboksblad. For servitutter eldre enn fradelingsdato og eventuelle arealoppføringer som kan ha betydning for denne matrikkelenhet henvises det til hovedbruket / avgivereieendommen. For festenummer gjelder henvisningen servitutter eldre enn festekontrakten. Ta kontakt med megler for mer informasjon.

Kjøper er gjort kjent med at ingen kan kjøpe eller på annen måte erverve flere enn 2 boligseksjoner i samme eierseksjonssameie, jf. lov om eierseksjoner § 23, første ledd

UTLEIE

Eiendommen kan i sin helhet leies ut.

VEI/VANN/KLOAKK

Offentlig vann Ja

Offentlig avløp Ja

Privat septikanlegg Nei

REGULERING

Eiendommen er regulert til bolig i reguleringsplan.

Kommuneplaner

Besøk kommunens hjemmeside for mer informasjon.

Id 202101

(https://www.arealplaner.no/3201/gi?funksjon=VisPlan&kommu_nenummer=3201&planidentifikasjon=202101)

Navn KOMMUNEPLANENS AREALDEL 2022-2042

Plantype Kommuneplanens arealdel

Status Endelig vedtatt arealplan

Ikrafttredelse 21.06.2023

Bestemmelser -

<https://www.arealplaner.no/3201/dokumenter/23874/6403470.pdf>

Delarealer Delareal 5 524 kvm

KPAngittHensyn Hensyn landskap

KPHensynsonenavnH550

Delareal 5 524 kvm

ArealbrukBoligbebyggelse,Nåværende

Delareal 1 509 kvm

KPAngittHensyn Bevaring kulturmiljø

KPHensynsonenavnH570

Delareal 103 kvm

KPAngittHensyn Hensyn landbruk

KPHensynsonenavnH510

Reguleringsplaner

Besøk kommunens hjemmeside for mer informasjon.

Id 2009036

(https://www.arealplaner.no/3201/gi?funksjon=VisPlan&kommu_nenummer=3201&planidentifikasjon=2009036)

Navn BLUNKERUDVEIEN

Plantype Detaljregulering

Status Endelig vedtatt arealplan

Ikrafttredelse 26.01.2011

Bestemmelser -

<https://www.arealplaner.no/3201/dokumenter/8184/2009036.pdf>

Delarealer Delareal 2 748 kvm

Formål Boligbebyggelse-frittliggende småhusbebyggelse

Feltnavn FS2

Delareal 643 kvm

RPHensynsonenavnH_730

Båndleggingszone Båndlegging etter lov om kulturminner

Delareal 259 kvm

Formål Kjøreveg

Feltnavn oKV

Delareal 2 517 kvm

Formål Boligbebyggelse-frittliggende småhusbebyggelse

Feltnavn FS1

Id 2017018

(https://www.arealplaner.no/3201/gi?funksjon=VisPlan&kommu_nenummer=3201&planidentifikasjon=2017018)

Navn NY VANNFORSYNINGSTUNNEL HOLSFJORDEN - OSLO MED

TVERRSLAG I BÆRUM

Plantype Detaljregulering

Status Endelig vedtatt arealplan

Ikrafttredelse 18.03.2020

Bestemmelser -

<https://www.arealplaner.no/3201/dokumenter/20354/4472110.pdf>

Delarealer Delareal 5 524 kvm

RPHensynsonenavnH190-1

RPSikring Andre sikringssoner

Reguleringsplaner under bakken

Besøk kommunens hjemmeside for mer informasjon.

Id 2017018

(https://www.arealplaner.no/3201/gi?funksjon=VisPlan&kommu_nenummer=3201&planidentifikasjon=2017018)

Navn NY VANNFORSYNINGSTUNNEL HOLSFJORDEN - OSLO MED

TVERRSLAG I BÆRUM

Plantype Detaljregulering

Status Endelig vedtatt arealplan

Ikrafttredelse 18.03.2020

Bestemmelser -

<https://www.arealplaner.no/3201/dokumenter/20354/4472110.pdf>

Delarealer Delareal 5 524 kvm

Formål Vannforsyningsanlegg

Feltnavn BVF2

KULTURMINNESØK:

Muserud, Dyrkingsspor

Kategori:

Arkeologisk minne

Beliggenhet:

Akershus, Bærum

Vernestatus:

Uten vern

Datering:

Etterreformatorisk tid

Lagt inn av:

Akershus fylkeskommune (32)

Kjøpsvilkår

OVERTAGELSE

Overtagelse etter avtale med selger.

PRISANTYDNING, OMKOSTNINGER OG EVT. FELLESGJELD

kr 11 690 000,- (Prisantydning)

Omkostninger:

kr 200,- (Pantattest kjøper)

kr 500,- (Tingl.gebyr pantedokument)

kr 500,- (Tingl.gebyr skjøte)

kr 292 250,- (Dokumentavgift (forutsatt salgssum: 11 690 000,-))

kr 293 450,- (Omkostninger totalt ved prisantydning)

kr 11 983 450,- (Totalpris inkl omkostninger)

Valgfrie omkostninger:

kr 9 950,- (Boligkjøperpakke (valgfritt))

kr 11 993 400,- (Totalpris inkl omk og valgfrie omkostninger)

BOLIGSELGERFORSIKRING

Selger har tegnet boligselgerforsikring som dekker selgers ansvar etter avhendingsloven begrenset oppad til kr. 12.000.000,-. Egenerklærings skjema er vedlagt salgsoppgave.

BETALINGSBETINGELSER

Fullstendig kjøpesum samt omkostninger skal være disponibelt på meglers klientkonto innen dato for overtagelse. Kjøpesummen skal innbetales fra norsk finansinstitusjon og/eller kjøpers konto i norsk finansinstitusjon. Eventuell egenkapital skal innbetales i én samlet betaling fra kjøpers egen konto i norsk finansinstitusjon.

VEDERLAGET

Følgende er avtalt om meglers vederlag:

Grunn og forsikringshonorar (Kr.6 500)

Grunnpakke eierseksjon (Kr.8 695)

Foto (Kr.7 900)

Innhenting av grunnbok (Kr.808)

Innhenting av servitutter (per stk) (Kr.240)

Markedspakke 1 (Kr.22 500)

Tinglysning sikringspant selveier (Kr.500)

Visningshonorar (Kr.2 950)

Provisjon (forutsatt salgssum: 11 690 000,-) (Kr.93 520)

Tilrettelegging (Kr.18 900)

Totalt kr. (Kr.162 513)

Markedspakke kr. 24 900,-

Grunnpakke eierseksjon kr. 15 995,-

Eierskiftegebyr forretningsfører kr. 5 995,-

Grunn og forsikringshonorar kr. 4 500,-

Visning/overtakelseshonorar kr. 2 950

Innhenting av grunnbok 590,-

Tinglysning sikringspant selveier kr 161,60

Innhenting av servitutter (per stk) kr 808,-

Dersom handelen ikke kommer i stand eller at oppdraget sies opp har megleren krav på dekning for påløpte timer, påløpte visninger, grunn og markedspakke samt utlegg.

OPPDRAGSNUMMER

127-24-0158

Kjøpsinformasjon

BUDGIVNING

Eiendomsmegler skal legge til rette for en forsvarlig avvikling av budrunden. Vi gjør oppmerksom på at det i forbrukerforhold ikke kan inngis bud med kortere akseptfrist enn kl. 12.00 første virkedag etter siste annonserte visning. Eiendomsmegler kan ikke formidle bud med kortere akseptfrist enn dette. Hos EIE stiller vi strengere krav til frister ved budgivning enn det som følger av Forbrukerinformasjon om budgivning punkt 4, vedlagt i salgsoppgaven. Bud skal ikke ha en akseptfrist på mindre enn 30 minutter fra budet inngis. Bud med kortere akseptfrist enn 30 minutter kan bli avvist.

Eiendomsmegler har ikke ansvar for forsinkelser som skyldes tekniske feil. Akseptfristen er absolutt, det vil si at selger må akseptere budet og kjøper meddeles aksepten innen utløpet av akseptfristen. Dersom du utsetter inngivelse av bud til tett opp mot akseptfristen på et annet bud er det en reell fare for at eiendommen kan bli solgt før ditt bud kommer frem til megler og/eller megler rekker å bringe budet videre til selger. Husk alltid å ringe megler etter at du har sendt et bud eller budforhøyelse, for å forsikre deg om at budet er mottatt og kan formidles til selger. For øvrig vises det til vedlagte forbrukerinformasjon om budgivning.

Alle bud og budforhøyelser skal være skriftlig. I tillegg må legitimasjon være fremlagt, og budet skal signeres av budgiver. Eiendomsmegler kan ikke formidle bud før disse kravene er oppfylt. Vi oppfordrer til å inngi bud elektronisk, ved å trykke på "Gå til budgivning" på eiendommens hjemmeside på eie.no eller ved å trykke på knappen "Gi bud" i finn-annonsen. Ved å benytte denne tjenesten vil vilkårene om legitimasjon og signatur fra budgiver være oppfylt. Som kjøper og selger hos EIE vil du få tilsendt budjournalen etter at handel er inngått. Dette innebærer at alle bud vil bli gjort kjent for partene i den endelige kjøpsavtalen. Øvrige budgivere kan be om å få en kopi av budjournalen i anonymisert form. Det er viktig at du gjør deg kjent med all informasjon om boligen, og at du har spurt om det du eventuelt lurer på, før du legger inn et bud.

BOLIGKJØPERPAKKE OG BOLIGKJØPERFORSIKRING

EIE har sammen med vår samarbeidspartner lansert et gunstig

forsikringskonsept for deg som kjøper bolig gjennom EIE.

Kjøpere (ikke juridiske personer) har anledning til å tegne Boligkjøperpakken. Denne kan inkludere bl.a. husforsikring, innboforsikring, dobbel rentedekning, flytteforsikring og boligkjøperforsikring som gir deg juridisk bistand dersom du ønsker å reklamere på boligkjøpet. Kjøpere (ikke juridiske personer) kan også velge å kun tegne boligkjøperforsikring.

Boligkjøperpakken/boligkjøperforsikring må tegnes senest i forbindelse med kontraktsmøtet.

Produktark for boligkjøperpakken og boligkjøperforsikring ligger vedlagt i salgsoppgaven. Ta kontakt med megler for ytterligere informasjon.

LOVANVENDELSE

Generelle bestemmelser Salgsoppgaven er basert på de opplysningene selger har gitt til megler, den bygnings-sakkyndiges tilstandsrapport, samt opplysninger innhentet fra kommunen, Kartverket og andre tilgjengelige kilder. Det er viktig at kjøper setter seg grundig inn i alle salgsdokumentene, herunder salgsoppgave, tilstandsrapport og selgers egenerklæring. Kjøper anses kjent med forhold som er tydelig beskrevet i salgsdokumentene, og slike forhold kan ikke påberopes som mangler. Dette gjelder uavhengig av om kjøper har lest dokumentene. Alle interessenter oppfordres til å undersøke eiendommen nøye, gjerne sammen med fagkyndig før bud inngis. Kjøper som velger å kjøpe usett kan ikke gjøre gjeldende som mangel noe han burde blitt kjent med ved undersøkelsen. Dersom det er behov for avklaringer, anbefaler vi at interessenter rådfører seg med eiendomsmegler eller egne rådgivere før det legges inn bud.

En bolig som har blitt brukt i en viss tid, har vanligvis blitt utsatt for slitasje og skader kan ha oppstått. Slik bruksslitasje må kjøper regne med, og det kan avdekkes enkelte forhold etter overtakelse som nødvendiggjør utbedringer. Normal slitasje og skader som nødvendiggjør utbedring, er innenfor hva kjøper må forvente og vil ikke utgjøre en mangel. Kjøper og selgers rettigheter og plikter reguleres av avtalen mellom partene, samt informasjonen som har vært tilgjengelig for kjøperen i forbindelse med handelen. Avtalen utfylles av avhendingsloven, og det gjelder ulike avtalevilkår avhengig av om kjøper er forbrukerkjøper eller ikke. Dette er nærmere beskrevet nedenfor.

På grunn av ulike avtalevilkår kan selger vurdere bud fra en som ikke er forbruker, ulikt fra en forbrukers bud. Dersom kjøper ikke er forbruker, er selger sitt mulige mangelsansvar begrenset fordi eiendommen selges «som den er». Selger kan ikke ta «som den er» forbehold ovenfor en forbrukerkjøper. Selv et lavere bud fra en som ikke er forbruker kan foretrekkes fordi begrensningen i mulig mangelsansvar kan ha egenverdi for selger. Selger står fritt til å forkaste eller akseptere ethvert bud, og er for eksempel ikke forpliktet til å akseptere høyeste bud. Budgiver skal i budskjemaet avgi egenerklæring om budgiver er forbruker eller næringsdrivende/person som hovedsakelig handler som ledd i

næringsvirksomhet.

Forbrukerkjøp - definisjon: Med forbrukerkjøp menes kjøp av eiendom når kjøperen er en fysisk person som ikke hovedsakelig handler som ledd i næringsvirksomhet. Forbruker - avtalevilkår: Eiendommen har en mangel dersom den ikke er i samsvar med kravene som følger av avtalen, eller det foreligger brudd på bestemmelsene i avhendingsloven §§ 3-2 til 3-8. Hvis eiendommen ikke er i samsvar med det kjøperen må kunne forvente ut ifra alder, type og synlig tilstand, kan det være grunnlag for mangelskrav. Det samme gjelder hvis det er holdt tilbake eller gitt uriktige opplysninger om eiendommen. Dette gjelder likevel bare dersom man kan gå ut ifra at det virket inn på avtalen at opplysningen ikke ble gitt eller at feil uriktige opplysninger ikke blir rettet i tide på en tydelig måte. Boligen kan ha en mangel etter avhendingsloven § 3-3 dersom det er avvik mellom opplyst og faktisk innvendig areal, forutsatt at avviket er på 2% eller mer og minimum 1 kvm.

Ved beregning av et eventuelt prisavslag eller erstatning må kjøper selv dekke tap/kostnader opptil et beløp på kr. 10 000 (egenandel).

Ikke-forbruker (næringsdrivende) - definisjon: Hvis kjøper er en juridisk person, eller en fysisk person som hovedsakelig handler som ledd i næringsvirksomhet, vil kjøpet ikke anses som et forbrukerkjøp. Ikke-forbruker - avtalevilkår: Eiendommen har en mangel dersom den ikke er i samsvar med kravene som følger av avtalen. Eiendommen selges «som den er», og selgers ansvar utover det konkret avtalte er da begrenset etter avhendingsloven § 3-9, første ledd andre setning. Avhendingsloven § 3-3 andre ledd fravikes, og hvorvidt boligens arealsvikt utgjør en mangel vurderes etter avhendingsloven § 3-8. Informasjon om kjøpers undersøkelsesplikt, herunder oppfordringen om å undersøke eiendommen nøye, gjelder også for kjøpere som ikke anses som forbrukere.

Uautorisert kopiering eller gjenbruk av all tekst og alle bilder i denne annonse/salgsoppgave er ikke tillatt.

HVITVASKING

Eiendomsmegler er underlagt lov om hvitvasking og tilhørende forskrift. Hvitvaskingsloven pålegger megler å gjennomføre kundetiltak av både selger og kjøper. Dersom kjøper ikke bidrar til at megler får gjennomført kundetiltak, og dette medfører at transaksjonen ikke kan gjennomføres eller blir forsinket misligholder kjøper avtalen. Dette vil kunne gi selger rettigheter etter avhendingsloven, herunder rett til å heve kjøpet og gjennomføre dekningsalg for kjøpers regning dersom misligholdet er vesentlig. I tilfeller der det er selger som ikke bidrar til at megler får gjennomført løpende kundetiltak underveis i oppdraget må megler stanse gjennomføringen av transaksjonen. Selger vil i så fall ha misligholdt sine forpliktelser, og kjøper vil kunne ha krav mot selger etter avhendingslovens bestemmelser om mislighold og forsinkelse.

Dersom kundetiltak ikke lar seg gjennomføre vil EIE eiendomsmegling ikke kunne bistå med handelen eller foreta

oppgjør.

PERSONVERN

Som interessent, budgiver og kjøper vil dine personopplysninger bli registrert og lagret. Som eiendomsmeglingsforetak har vi plikt til å oppbevare kontrakter og dokumenter i minst 10 år, jf. eiendomsmeglingsforskriften § 3-7 (3). Dette innebærer at mulighetene for å få slettet personopplysninger er begrenset. Du kan lese om vår behandling av personopplysninger i vår personvernerklæring på <https://eie.no/eiendom/personvernerklaering>

Megler

AVDELING

Oslo og Akershus Bolig- og prosjektmegling AS
EIE Bolig- og prosjektmegling
Org. nr: 929508610
Karenslyst allé 49
0279 Oslo
Tlf:

ANSVARLIG MEGLER

Eiendomsmegler / Partner Robert Eckmann

SAKSBEHANDLERE

Robert Eckmann
EIE Bolig- og prosjektmegling
Eiendomsmegler / Partner
Mob: 40 05 40 00 / E-post: re@eie.no

DITT NYE HJEM?









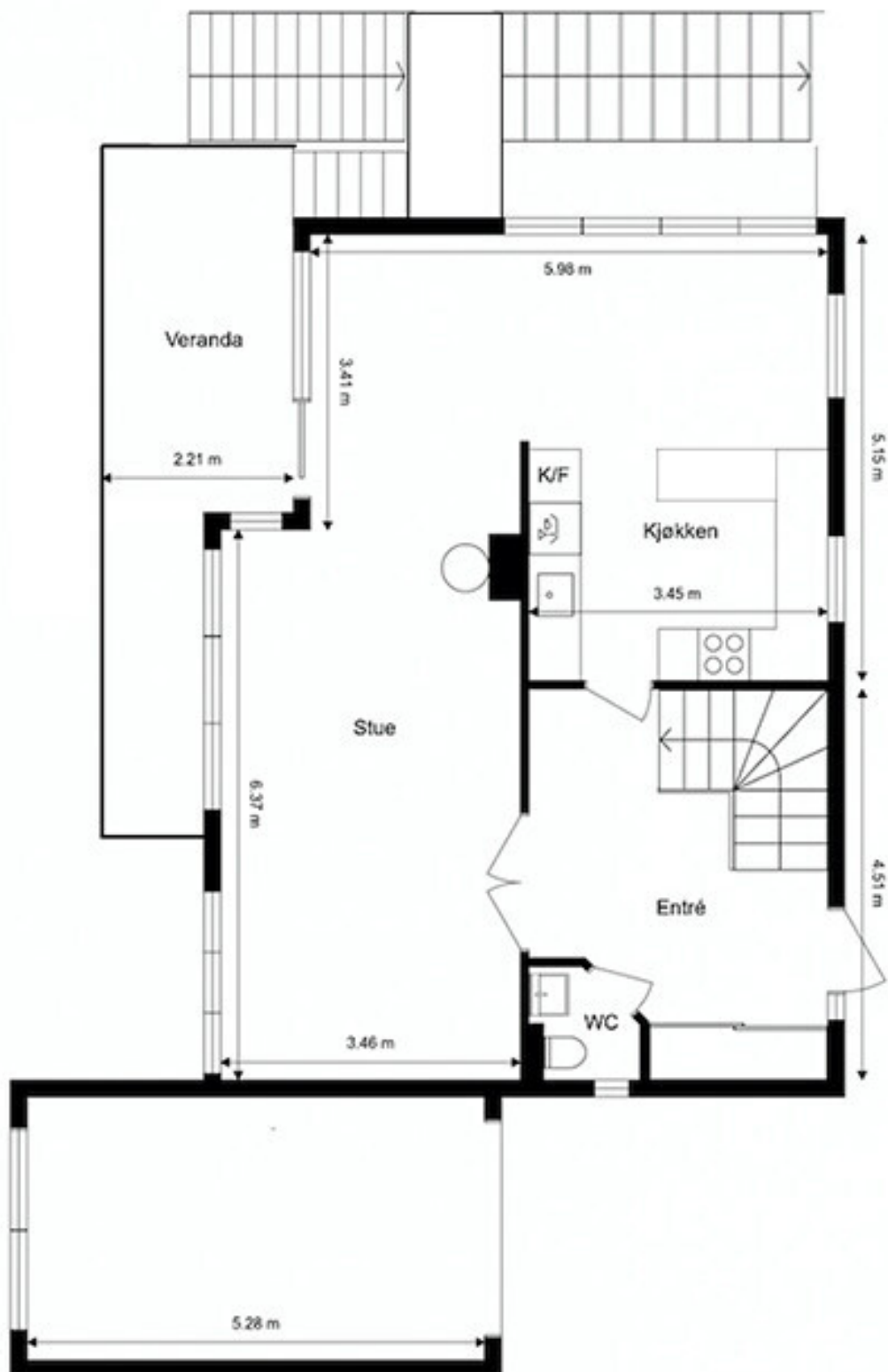


1. ETA

ASJE

Blunkerudveien 13 a, 1350 Lommedalen

Enebolig - 1.etasje



Planskissen er ikke i målestokk.
Oppgitte mål er innvendig og kan ikke betraktes som eksakte. Det tas ikke ansvar for evt. feil.



EIE har Norges mest fornøyde boligkunder*

Eiendomsmeglere forvalter det mest dyrebare kundene våre eier, og vi verdsetter derfor tilliten fra våre kunder høyt.

Hver dag står vi på for å gi dere Premium rådgivning, og trygghet og forutsigbarhet gjennom hele boligprosessen. For tredje gang har EIE bevist at disse verdiene gir de mest fornøyde boligkundene i landet*. Vi takker ydmykt for tilliten.



*EIE ble bransjevinner i Norsk Kundebarometer 2023, 2021 og 2020. Og 2. plass i 2022. Et forskningsprosjekt ved Handelshøyskolen BI. www.kundebarometer.no





















EIE er bransjevinner i Norsk Bærekraftbarometer 2023*

EIE har et uttalt mål å være en attraktiv, inkluderende og trygg arbeidsplass. Vi har troen på at mangfold ikke bare sikrer god balanse, men også driver innovasjon og vekst.

Vi er takknemlig for at våre kunder deler vårt fokus på bærekraft, innovasjon, inkludering og mangfold.



*EIE ble bransjevinner i Norsk Bærekraftbarometer 2023, 2022 og 2020.
Et forskningsprosjekt ved Handelshøyskolen BI. www.barekraftbarometer.com













Premium rådgivning lønner seg

Vi skreddersyr råd og løsninger for hver enkelt kunde, og legger ned et meglerhåndverk som våre kunder fortjener.

Boligen din er verdifull. Opplevelsen av å bruke EIE skal også være det. Vi kaller det Premium rådgivning





















The Last Meal
Inspiration
like Strain
INSPIRATION
\$\$\$
\$\$\$
























王

Boligen din er *verdifull*,
opplevelsen av å bruke
EIE skal også være det.
Derfor kaller vi det
Premium rådgivning

EIE eiendomsmegling



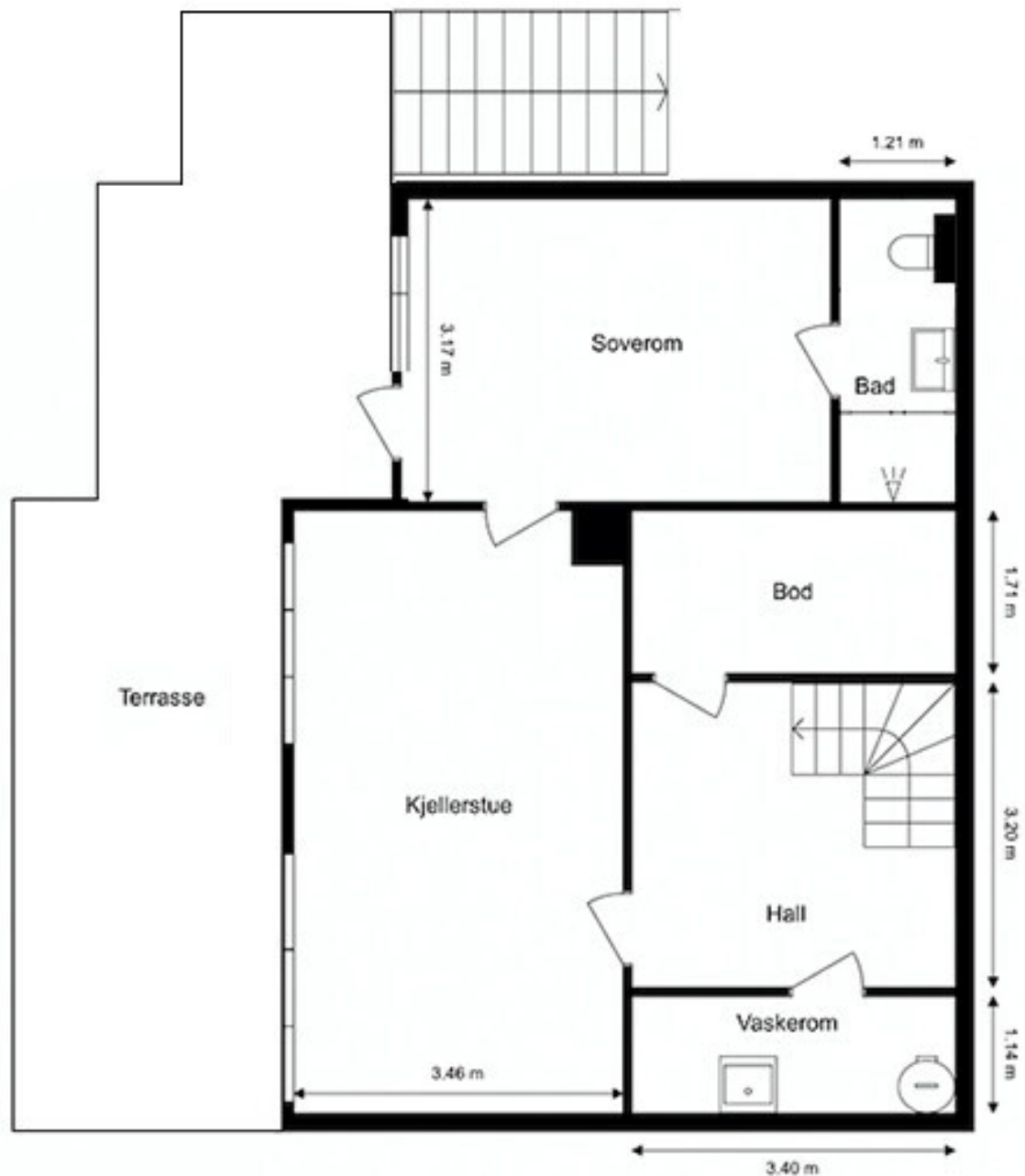


UNDERE

ETASJE

Blunkerudveien 13 a, 1350 Lommedalen

Enebolig - underetasje



Planskissen er ikke i målestokk.

Oppgitte mål er innvendig og kan ikke betraktes som eksakte. Det tas ikke ansvar for evt. feil.



E

**Både mennesker og boliger er forskjellige,
men en vellykket prosess har alltid én viktig
ingrediens: Tid til å gjøre det ordentlig**

EIE – Premium rådgivning

EIE eiendomsmegling



THE MANHATTAN SUITE
BY JAMES BROWN
Empire State Building
FUTURA Nov 1988

hello
gorgeous



hello
jeans





hello
gorgeous



BRUNO MAGLI design 2007







hello
get young







hello
gorgeous









I EIE ønsker vi å være
best rustet til å gjøre den
beste jobben for deg.
Derfor kaller vi det
Premium rådgivning

EIE eiendomsmegling

















Våre kunder har lagt ned mye innsats i sine hjem og sine prosjekter - de fortjener det samme fra oss. Vi stiller derfor bransjens høyeste krav til oss selv, og er den eneste eiendomsmeglerkjeden som krever doble etterutdanningspoeng av våre meglere

EIE – Premium rådgivning

EIE eiendomsmegling



It's a vibe

S LINE 780

TECHNOGYM















**Et boligsalg er to eller flere liv
som endres for alltid**

EIE speiler selger og kjøper™

EIE eiendomsmegling



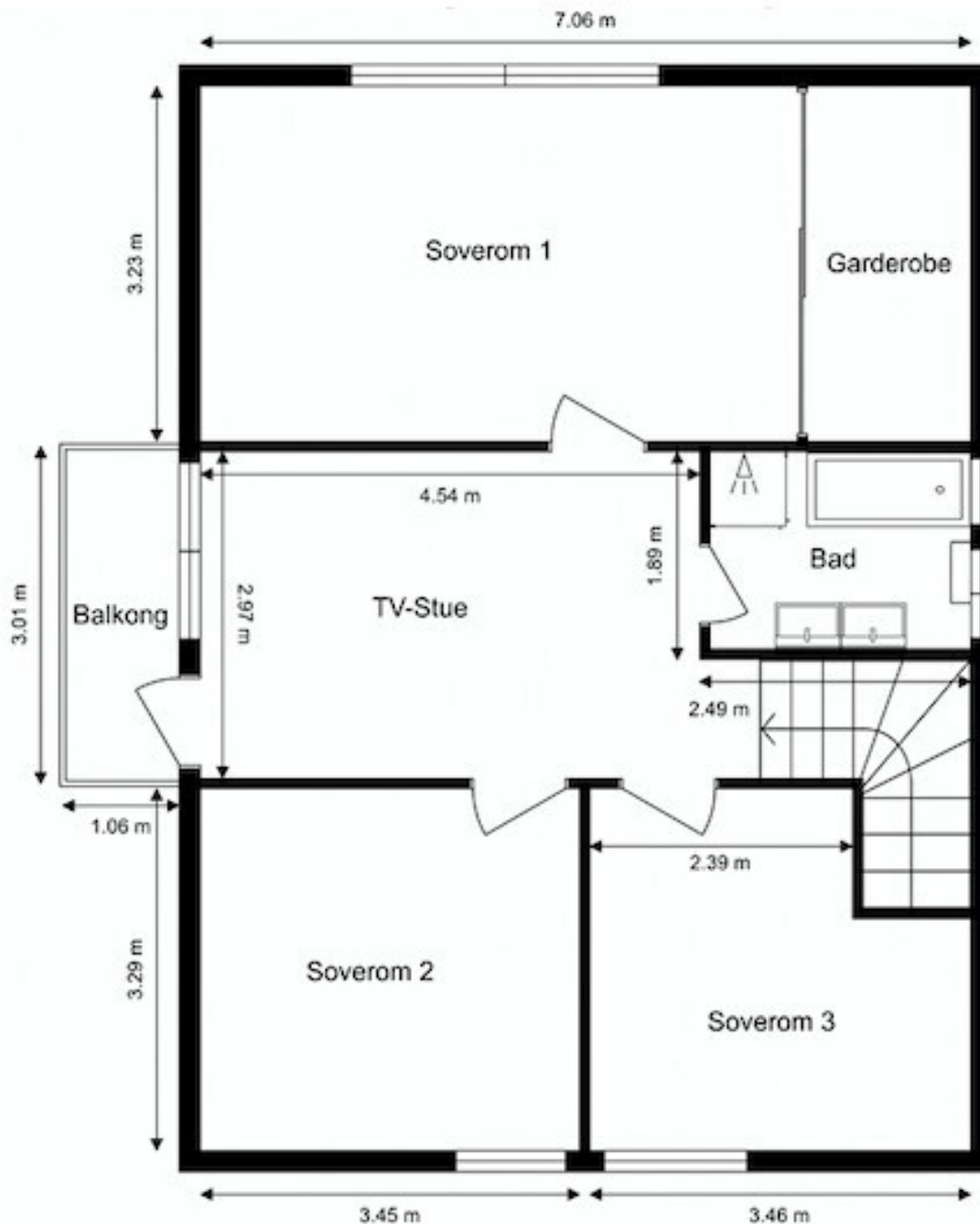


2. ETA

ASJE

Blunkerudveien 13 a, 1350 Lommedalen

Enebolig - 2.etasje



Planskissen er ikke i målestokk.

Oppgitte mål er innvendig og kan ikke betraktes som eksakte. Det tas ikke ansvar for evt. feil.



王

Premium rådgivning

EIE eiendomsmegling









































































EIE har Norges mest fornøyde boligkunder*

Eiendomsmeglere forvalter det mest dyrebare kundene våre eier, og vi verdsetter derfor tilliten fra våre kunder høyt.

Hver dag står vi på for å gi dere Premium rådgivning, og trygghet og forutsigbarhet gjennom hele boligprosessen. For tredje gang har EIE bevist at disse verdiene gir de mest fornøyde boligkundene i landet*. Vi takker ydmykt for tilliten.



*EIE ble bransjevinner i Norsk Kundebarometer 2023, 2021 og 2020. Og 2. plass i 2022. Et forskningsprosjekt ved Handelshøyskolen BI. www.kundebarometer.no









































EIE er bransjevinner i Norsk Bærekraftbarometer 2023*

EIE har et uttalt mål å være en attraktiv, inkluderende og trygg arbeidsplass. Vi har troen på at mangfold ikke bare sikrer god balanse, men også driver innovasjon og vekst.

Vi er takknemlig for at våre kunder deler vårt fokus på bærekraft, innovasjon, inkludering og mangfold.



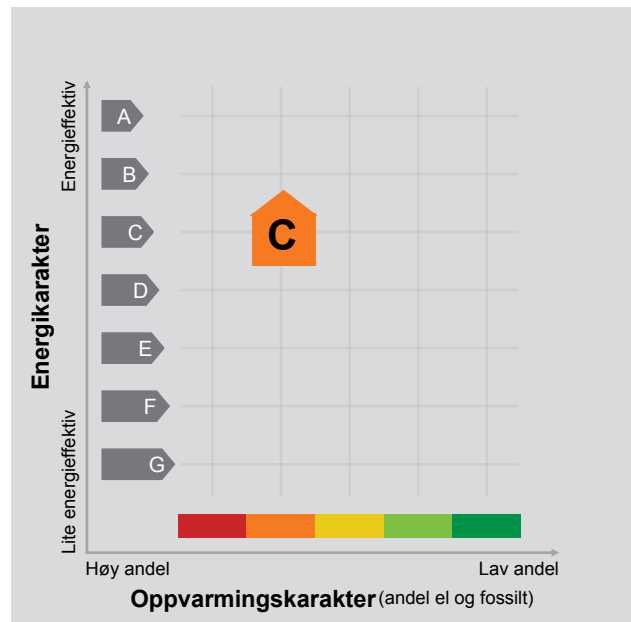
*EIE ble bransjevinner i Norsk Bærekraftbarometer 2023, 2022 og 2020.
Et forskningsprosjekt ved Handelshøyskolen BI. www.barekraftbarometer.com

INFORMASJON & DOKUMENTER



ENERGIATTEST

Adresse	Blunkerudveien 13A
Postnummer	1350
Sted	LOMMEDALEN
Kommunenavn	Bærum
Gårdsnummer	112
Bruksnummer	23
Seksjonsnummer	7
Andelsnummer	—
Festenummer	—
Bygningsnummer	24876721
Bruksenhetsnummer	H0101
Merkenummer	Energiattest-2024-43592
Dato	25.10.2024



Energimerket angir boligens energistandard. Energimerket består av en energikarakter og en oppvarmingskarakter, se i figuren. Energimerket symboliseres med et hus, hvor fargen viser oppvarmingskarakter, og bokstaven viser energikarakter.

Energikarakteren angir hvor energieffektiv boligen er, inkludert oppvarmingsanlegget. Energikarakteren er beregnet ut fra den typiske energibruken for boligtypen. Beregningene er gjort ut fra normal bruk ved et gjennomsnittlig klima. Det er boligens energimessige standard og ikke bruken som bestemmer energikarakteren. A betyr at boligen er energieffektiv, mens G betyr at

boligen er lite energieffektiv. En bolig bygget etter byggeforskriftene vedtatt i 2010 vil normalt få C.

Oppvarmingskarakteren forteller hvor stor andel av oppvarmingsbehovet (romoppvarming og varmtvann) som dekkes av elektrisitet, olje eller gass. Grønn farge betyr lav andel el, olje og gass, mens rød farge betyr høy andel el, olje og gass. Oppvarmingskarakteren skal stimulere til økt bruk av varmepumper, solenergi, biobrensel og fjernvarme.

Om bakgrunnen for beregningene, se www.energimerking.no.

Målt energibruk 20 577 kWh pr. år

Målt energibruk er gjennomsnittet av hvor mye energi boligen har brukt de siste tre årene. Det er oppgitt at det i gjennomsnitt er brukt:

20 577 kWh elektrisitet	0 kWh fjernvarme
0 liter olje/parafin	0 Sm ³ gass
0 kg bio (pellets/halm/flis)	0 liter ved

Hvordan boligen benyttes har betydning for energibehovet

Energibehovet påvirkes av hvordan man benytter boligen, og kan forklare avvik mellom beregnet og målt energibruk. Gode energivaner bidrar til at energibehovet reduseres. Energibehovet kan også bli lavere enn normalt dersom:

- deler av boligen ikke er i bruk,
- færre personer enn det som regnes som normalt bruker boligen, eller
- den ikke brukes hele året.

Gode energivaner

Ved å følge enkle tips kan du redusere ditt energibehov, men dette vil ikke påvirke boligens energimerke.

Energimerkingen kan kun endres gjennom fysiske endringer på boligen.

Tips 1: Følg med på energibruken i boligen

Tips 2: Luft kort og effektivt

Tips 3: Redusér innnetemperaturen

Tips 4: Bruk varmtvann fornuftig

Mulige forbedringer for boligens energistandard

Ut fra opplysningene som er oppgitt om boligen, anbefales følgende energieffektiviserende tiltak. Dette er tiltak som kan gi bygningen et bedre energimerke.

Noen av tiltakene kan i tillegg være svært lønnsomme. Tiltakene bør spesielt vurderes ved modernisering av bygningen eller utskifting av teknisk utstyr.

Tiltaksliste (For full beskrivelse av tiltakene, se Tiltaksliste - vedlegg 1)

- **Temperatur- og tidsstyring av panelovner**
- **Utføre service på ventilasjonsanlegg**

Det tas forbehold om at tiltakene er foreslått ut fra de opplysninger som er gitt om boligen. Fagfolk bør derfor kontaktes for å vurdere tiltakene nærmere. Eventuell gjennomføring av tiltak må skje i samsvar

- **Skifte til sparepærer på utebelysning**
- **Slå el.apparater helt av**

med gjeldende lovverk, og det må tas hensyn til krav til godt innklima og forebygging av fuktskader og andre byggskader.

Boligdata som er grunnlag for energimerket

Energimerket og andre data i denne attesten er beregnet ut fra opplysninger som er gitt av boligeier da attesten ble registrert. Nedenfor er en oversikt over oppgitte opplysninger, som boligeier er ansvarlig for.

Der opplysninger ikke er oppgitt, brukes typiske standardverdier for den aktuelle bygningstypen. For mer informasjon om beregninger, se www.energimerking.no/beregninger.

Bygningskategori:	Småhus
Bygningstype:	Enebolig
Byggeår	2014
Bygningsmateriale:	Tre
BRA:	183
Ant. etg. med oppv. BRA:	4
Detaljert vegger:	Nei
Detaljert vindu:	Nei

Teknisk installasjon

Oppvarming:	Elektrisk Ved
Ventilasjon	Balansert ventilasjon

Om grunnlaget for energiattesten

Oppgitte opplysninger om boligen kan finnes ved å gå inn på www.energimerking.no, og logge inn via ID-porten/Altinn. På siden "Eiendommer" kan du søke opp bygninger og hente fram energiattester som er laget tidligere. For å se detaljer for en bolig hvor det er brukt detaljert registrering må du velge "Gjenbruk"

av aktuell attest under Offisielle energiattester i skjermbildet "Valgt eiendom". Boligeier er ansvarlig for at det blir brukt riktige opplysninger. Eventuelle gale opplysninger må derfor tas opp med selger eller utleier da dette kan ha betydning for prisfastsettelsen. Det kan når som helst lage en ny energiattest.

Om energimerkeordningen

Enova er ansvarlig for energimerkeordningen. Energimerket beregnes på grunnlag av oppgitte opplysninger om boligen. For informasjon som ikke er oppgitt, brukes typiske standardverdier for den aktuelle bygningstypen fra tidsperioden den ble bygd i. Beregningsmetodene for energikarakteren baserer seg på NS 3031 (www.energimerking.no/NS3031).

Spørsmål om energiattesten, energimerkeordningen eller gjennomføring av energieffektivisering og tilskuddsordninger kan rettes til Enova Svarer på tlf. 24 24 08 95 eller svarer@enova.no.

Plikten til energimerking er beskrevet i energimerkeforskriften (bygninger).

Nærmere opplysninger om energimerkeordningen kan du finne på www.energimerking.no.

For ytterligere råd og veiledning om effektiv energibruk, vennligst se www.enova.no/hjemme eller ring Enova svarer på tlf. 24 24 08 95.

Tiltaksliste: Vedlegg til energiattesten

Tiltak på elektriske anlegg

Tiltak 1: Temperatur- og tidsstyring av panelovner

Evt. eldre elektriske varmeovner uten termostat skiftes ut med nye termostatregulerte ovner med tidsstyring, eller det ettermonteres termostat / spareplugg på eksisterende ovn. Dersom mange ovner skiftes ut bør det vurderes et system hvor temperatur og tidsinnstillinger i ulike rom i boligen styres fra en sentral enhet.

Tiltak 2: Tidsstyring av panelovner

Elektriske varmeovner er utstyrt med termostat men har ikke automatikk for tidsstyring / nattsenkning av temperaturen. Dersom ovnene er meget gamle kan det vurderes en utskiftning til nye ovner med termostat- og tidsstyring, eller det ettermonteres spareplugg eller automatikk for tidsstyring på eksisterende ovn. Dersom mange ovner skiftes ut bør det vurderes et system hvor temperatur og tidsinnstillinger i ulike rom i boligen styres fra en sentral enhet.

Tiltak 3: Tidsstyring av elektrisk gulvvarme / takvarme

For gulvvarme eller takvarme med styringsenhet m/termostat kan det vurderes utskiftning til ny styringsenhet med kombinert termostat- og tidsstyring. Dersom mange slike styringsenheter og/eller panelovner skiftes ut bør det vurderes et system hvor temperatur og tidsinnstillinger i ulike rom i boligen styres fra en sentral enhet. Merk at flere vanlige typer termostater også har mulighet for tidsstyring i form av aktivisering av programfunksjonsknapp bak deksel, se medfølgende bruksanvisning.

Tiltak på luftbehandlingsanlegg

Tiltak 4: Utføre service på ventilasjonsanlegg

Balanserte ventilasjonsanlegg bør kontrolleres jevnlig for å sikre at de fungerer som de skal. Filtere bør skiftes jevnlig.

Tiltak utendørs

Tiltak 5: Skifte til sparepærer på utebelysning

Sparepærer på 5, 7, 11, 15, og 20 W tilsvarer glødelamper på henholdsvis 25, 40, 60, 75 og 100 W. Sparepærer gir like mye lys som vanlige glødelamper, men bruker bare rundt 20% av energien. De varer dessuten lenger, 8.000-15.000 timer mot 1.000 - 2.500 timer for glødelamper.

Tiltak 6: Montere urbryter på motorvarmer

Det monteres urbryter (koblingsur) på motorvarmeren slik at den ikke står på mer enn nødvendig.

Tiltak 7: Montere automatikk på utebelysning

Det kan monteres fotocelle på utebelysningen slik at det automatisk går av/på etter dagslyset/mørket. Eller det kan monteres bevegelsessensor slik at lyset kun går på ved bevegelse og slås av automatisk etter forhåndsinnstilt tid.

Tiltak 8: Termostat- og nedbørsstyring av snøsmelteanlegg

Snøsmelteanlegget er kun manuelt styrt, eller styres kun etter lufttemperatur. Det installeres automatikk slik at snøsmelteanlegget både er temperatur- og nedbørsstyrt. Det kan være i form av en temperatur- og snøføler i bakken, med temperatur - og fuktføler i luften. Snøsmelteanlegget aktiveres kun ved behov dvs. når det registreres nedbør og kulde samtidig.

Brukertiltak

Tiltak 9: Slå el.apparater helt av

Elektriske apparater som har stand-by modus trekker strøm selv når de ikke er i bruk, og må derfor slås helt av.

Tiltak 10: Slå av lyset og bruk sparepærer

Slå av lys i rom som ikke er i bruk. Utnytt dagslyset. Bruk sparepærer, spesielt til utelys og rom som er kalde eller bare delvis oppvarmet.

Tiltak 11: Bruk varmtvann fornuftig

Bytt til sparedusj hvis du ikke har. For å finne ut om du bør bytte til sparedusj eller allerede har sparedusj kan du ta tiden på fylling av ei vaskebøtte; nye sparedusjer har et forbruk på kun 9 liter per minutt. Ta dusj i stedet for karbad. Skift pakning på dryppende kraner. Dersom varmtvannsberederen har nok kapasitet kan temperaturen i berederen reduseres til 70gr.

Tiltak 12: Spar strøm på kjøkkenet

Ikke la vannet renne når du vasker opp eller skyller. Bruk kjeler med plan bunn som passer til platen, bruk lokk, kok ikke opp mer vann enn nødvendig og slå ned varmen når det har begynt å koke. Slå av kjøkkenventilatoren når det ikke lenger er behov. Bruk av microbølgeovn til mindre mengder mat er langt mer energisparende enn komfyren. Tin frossenmat i kjøleskapet. Kjøøl - og frys skal avrimes ved behov for å hindre unødvendig energibruk og for høy temperatur inne i skapet / boksen (nye kjølekap har ofte automatisk avriming). Fjern støv på kjøleribber og kompressor på baksiden. Slå av kaffetraker når kaffen er ferdig traktet og bruk termos. Oppvaskmaskinen har innebygde varmelementer for oppvarming av vann og skal kobles til kaldvannet, kobles den til varmtvannet øker energibruken med 20 - 40 % samtidig som enkelte vaske - og skylleprosesser foregår i feil temperatur.

Tiltak 13: Velg hvitevarer med lavt forbruk

Når du skal kjøpe nye hvitevarer så velg et produkt med lavt strømforbruk. Produktene deles inn i energiklasser fra A til G, hvor A er det minst energikrevende. Mange produsenter tilbyr nå varer som går ekstra langt i å være energieffektive. A+ og det enda bedre A++ er merkinger som har kommet for å skille de gode fra de ekstra gode produktene.

Tiltak 14: Vask med fulle maskiner

Fyll opp vaske- og oppvaskmaskinen før bruk. De fleste maskiner bruker like mye energi enten de er fulle eller ikke.

Tiltak 15: Følg med på energibruken i boligen

Gjør det til en vane å følge med energiforbruket. Les av måleren månedlig eller oftere for å være bevisst energibruken. Ca halvparten av boligens energibruk går til oppvarming.

Tiltak 16: Redusér innnetemperaturen

Ha en moderat innnetemperatur, for hver grad temperatursenkning reduseres oppvarmingsbehovet med 5 %. Mennesker er også varmekilder; jo flere gjester – desto større grunn til å dempe varmen. Ha lavere temperatur i rom som brukes sjelden eller bare deler av døgnet. Monter tetningslister rundt trekkfulle vinduer og dører (kan sjekkes ved bruk av myggspiral/røyk eller stearinlys). Sett ikke møbler foran varmeovner, det hindrer varmen i å sirkulere. Trekk for gardiner og persienner om kvelden, det reduserer varmetap gjennom vinduene.

Tiltak 17: Tiltak utendørs

Monter urbryter (koblingsur) på motorvarmeren slik at den ikke står på mer enn nødvendig. Skift til sparepærer. Sparepærer på 5, 7, 11, 15, og 20 W tilsvarer glødelamper på henholdsvis 25, 40, 60, 75 og 100 W, og de varer dessuten lenger, 8.000-15.000 timer mot 1.000-2.500 timer for glødelamper. Det kan monteres fotocelle på utebelysningen slik at det automatisk går av/på etter dagslyset/mørket. Eller det kan monteres bevegelsessensor slik at lyset kun går på ved bevegelse og slås av automatisk etter forhåndsinnstilt tid. For snøsmelteanlegg som kun er manuelt styrt av/på eller ift. lufttemperatur kan det installeres automatikk slik at snøsmelteanlegget både er temperatur- og nedbørsstyrt dvs. når det registreres nedbør og kulde samtidig.

Tiltak 18: Luft kort og effektivt

Ikke la vinduer stå på gløtt over lengre tid. Luft heller kort og effektivt, da får du raskt skifta lufta i rommet og du unngår nedkjøling av gulv, tak og vegger.

Blunkerudveien 13A 1350 LOMMEDALEN

Tilstandsrapport Eierskifte

Boligtype: Enebolig

Byggeår: 2014

BRA: 189 m²

BRA-i: 189 m²



Samlet vurdering

TG-0

3

TG-1

27

TG-2

10

TG-3

0

TG-IU

0

1. Tilstandsgradene

TG-0

Tilstandsgrad 0: Ingen avvik

Bygningsdelen skal være tilnærmet ny, ikke vise tegn på slitasje og det skal være lagt frem dokumentasjon på faglig god utførelse. Det er ingen merknader til delen.

TG-1

Tilstandsgrad 1: Mindre eller moderate avvik

Bygningsdelen skal bare ha normal slitasje, og strakstiltak skal ikke anses som nødvendig. Graden kan også brukes når delen er ny, men der dokumentasjon på faglig god utførelse mangler.

TG-2

Tilstandsgrad 2: Bygningsdelen har vesentlige avvik

Bygningsdelen skal enten ha feil utførelse, en skade eller symptomer på skade, sterk slitasje eller nedsatt funksjon. Graden gis når bygningsdelen trenger vedlikehold eller tiltak i nær fremtid. Graden skal også brukes når delen er gammel og det er grunn til å varsle om faren for skader på grunn av alderen, eller når det er grunn til å overvåke delen spesielt på grunn av fare for større skader eller følgeskader

TG-3

Tilstandsgrad 3: Store eller alvorlige avvik

Bygningsdelen har kraftige symptomer på forhold som man må regne med trenger utbedring straks eller innen kort tid. Graden skal også brukes ved påvist funksjonssvikt eller sammenbrudd

TG-IU

Tilstandsgrad ikke undersøkt (TGIU) skal kun brukes unntaksvis. Eksempler kan være snødekket tak eller krypkjeller uten inspeksjonsmulighet på undersøkelsestidspunktet; eller bygningsdelen eller arealet eller rommet er ikke tilgjengelig for inspeksjon på tidspunktet for analysen. Dersom TGIU omfatter særlig fuktutsatte konstruksjoner, skal dette angis særlig.

2. Om rapporten

Om rapporten

Rapporten følger kravene i ny forskrift til avhendingsloven (tryggere bolighandel) fastsatt av Kommunal- og moderniseringsdepartementet 21.06.2021. I tillegg beskriver rapporten følgende kontrollpunkter utover minimumskravet i forskriften; støttemurer, tilleggsbygninger (garasje mm), etasjeskillere, renner / nedløp, toalettrom, ildsted / piper og trapper. Formålet med rapporten er å kartlegge boligens tekniske tilstand med tanke på behov for tiltak, samt å vise resultatene av en utført tilstandsanalyse for å bidra til økt trygghet og redusert konfliktnivå ved eierskifte.

Rapporten erstatter ikke selgers opplysningsplikt eller kjøpers undersøkelsesplikt ved eierskifte. Tilstandsrapporten gir en beskrivelse og vurdering av byggverk og bygningsdeler som bygnings sakkyndig har observert, og som har betydning ved eierskifte. Tilbakeholdt eller uriktig informasjon som har betydning for vurderingen, er ikke bygnings sakkyndig sitt ansvar. Rapporten gir normalt ingen vurdering av boligens tilbehør, som hvitevarer, brunevarer og annet inventar. Dette gjelder også om tilbehøret er integrert.

Struktur og referansenivå

Rapportens omfang, struktur, metode og begrepsbruk følger i hovedsak Norsk Standard NS 3600

Normalt vil referansenivået være byggeskikken og tilstanden ved byggeåret for boligen eller bygningsdelen. Rapporten beskriver avvik, altså en tilstand som er dårligere enn referansenivået. Rapporten framhever normalt ikke positive sider ved boligen ut over det som kommer frem av tilstandsgraden på rom og bygningsdeler.

Ved tilstandsgrad 0 og 1 gis det normalt ingen begrunnelse for valg av tilstandsgrad, fordi bygningen eller bygningsdelen da bare har normal slitasje.

Hvis et rom eller en bygningsdel gis tilstandsgrad 2 eller 3 skal den bygnings sakkyndige redegjøre for årsaken til og konsekvensen av dette. Den bygnings sakkyndige skal også gi et sjablongmessig anslag på hva det vil koste å utbedre rom eller bygningsdeler som gis tilstandsgrad 3.

I tillegg kan det gis TG3 iht. NS3600 på enkelte bygningsdeler slik som etasjeskillere og terrengforhold uten at det nødvendigvis krever umiddelbare tiltak.

Takstrappen

Kunden/rekvirenten skal lese gjennom dokumentet før bruk og gi tilbakemelding til den bygnings sakkyndige hvis det finnes feil/mangler som bør rettes opp. Rapporten kan ikke være eldre enn 1 år på det tidspunkt kjøperen binder seg til å kjøpe boligen. Ved utgått rapport bør bygnings sakkyndig kontaktes for ny befaring og oppdatering.

Supertakst AS samarbeider med Vendu AS, som utvikler tjenester som bidrar til en trygg bolighandel og et bærekraftig bolighold. For å kunne gjøre dette benyttes det tilstands - og eiendomsinformasjon fra rapporten. Les mer om tjenestene og få tilgang til å avstå fra bruk av dine data ved å gå til denne nettsiden: <https://samtykke.vendu.no/24324>

Dokumentasjon på håndverkertjenester

Dersom det har vært utført reparasjoner, vedlikehold, installasjoner, ombygging eller lignende i boligen de siste fem årene, og arbeidet er utført av kvalifiserte håndverkere, skal den bygnings sakkyndige be eieren dokumentere bruken av kvalifiserte håndverkere. Som dokumentasjon regnes blant annet skriftlig bekreftelse fra den eller de håndverkerne som ble brukt.

Hvordan undersøkelsene skal skje

Med mindre det fremgår at et rom eller en bygningsdel skal undersøkes med målinger, at det skal bores hull, at det skal stikkes i treverk eller annet, skal den bygnings sakkyndige basere sine undersøkelser på det som er synlig. Den bygnings sakkyndige skal flytte på tepper, møbler og annet inventar når det er nødvendig for å komme til det rommet eller den bygningsdelen som skal undersøkes. Dette gjelder likevel ikke for særlig tunge møbler og inventar, når disse ikke skjuler vesentlige installasjoner eller innretninger, og det heller ikke er andre grunner til å mistenke at flytting vil kunne avdekke vesentlige forhold.

3. Rapportsammendrag

Alle bygningsdeler angitt med tilstandsgrad TG2, TG3 eller TGIU (ikke undersøkt) er angitt i rapportsammendraget. Ytterligere opplysninger er gitt i hovedrapporten.

Bygningsdeler med TG2

Balkong, terrasse, platting

Oppsummering

Det er terrassebord fra byggeår, med noe slitasje/misfarging/grønske på utsatte steder.

Anbefalte tiltak

Vask/overflatebehandling må påregnes.

Taktekking

Oppsummering

Det registreres stedvis noe mose på taket som anbefales fjernet som et vedlikeholdstiltak.

Anbefalte tiltak

Rengjøring og mosefjerning anbefalt vedlikeholdsarbeide.

Etasjeskille og gulv på grunn

Oppsummering

U.etg Soverom: Gulvet har 7mm høydeforskjell på hele gulvet og 6mm høydeforskjell målt på 2 meter.

U.etg entré: Gulvet har 5 mm høydeforskjell på hele gulvet og 5 mm høydeforskjell målt på 2 meter.

1.etg. Entré: Gulvet har 5mm høydeforskjell på hele gulvet og 5mm høydeforskjell målt på 2 meter.

1.etg. Stue: Gulvet har 6mm høydeforskjell på hele gulvet og 5mm høydeforskjell målt på 2 meter. 10mm mellom entré og kjøkken.

2.etg. Soverom: Gulvet har 10 mm høydeforskjell på hele gulvet og 10 mm høydeforskjell målt på 2 meter.

2.etg. LoftStue: Gulvet har 10 mm høydeforskjell på hele gulvet og 10mm høydeforskjell målt på 2 meter.

Det registreres bom/hullyd i flise i entré, flis/fug kan løsne/sprekke.

Anbefalte tiltak

Bom i flis anbefales utbedret.

Ildsted/Skorstein

Oppsummering

Det registreres riss i mur rundt peis.

Det er en elementpeis og riss kun er kosmetisk og ikke av betydning for elementene/ildstedet/pipa. Det foreligger dokumentasjon fra Henriksen Peisforum Asker AS og Bærum Mur og Flis.

Anbefalte tiltak

Pipe/mur anbefales pusses/behandles.

Våtrom: Bad 2etg.

Oppsummering av overflater

Fallforhold tilfredsstillende ikke preakseptert løsning i teknisk forskrift (TEK10) for fall på gulv i lekkasjesone og det er ikke fremvist egen analyse.

Det registreres "bom"lullyd i gulvflis (mangelfull heft mot underlag).

Anbefalte tiltak overflater

Lekkasjevann skal ledes til sluk fra ethvert sted i våtrommet. Dette medfører at det i de fleste tilfeller må være fall til sluk på hele gulvet. Gulvet er stedvis flatt.

Våtrommet fungerer med dette avviket, men det bør om mulig innhentes analyse fra utbygger. Ved manglende analyse kan det vurderes lekkasjestopper som en ekstra sikkerhet (endrer ikke TG). For dette badet kan det ved en lekkasjesituasjon kunne oppstå skader på tiliggende rom grunnet liten avstand fra sanitærinstallasjon til terskel.

Det kan monteres membranoppkant ved dør for å nå kravet .

Oppsummering av ventilasjon

Det er liten tilluftspalte ved døren slik at ventileringen av boenheten/rommet har begrenset funksjon.

Dørblad har malings avflassing og svelling i overflater.

Anbefalte tiltak ventilasjon

Det anbefales å øke tilluft for å tilrettelegge for bedre luftutskifting.

Dørblad bør overflatebehandles.

Våtrom: Vaskerom u.etg

Oppsummering av overflater

Høydeforskjell mellom topp sluk til avslutning av membran ved dør er under 25mm.

Oppbrett av membran ved dør er mindre enn 15 mm.

Anbefalte tiltak overflater

Våtrommet fungerer med dette avviket, men det bør om mulig innhentes analyse fra utbygger. Ved manglende analyse kan det vurderes lekkasjestopper som en ekstra sikkerhet (endrer ikke TG). For dette badet kan det ved en lekkasjesituasjon kunne oppstå skader på tiliggende rom grunnet liten høydeforskjell til terskel.

Våtrom: Bad u.etg

Oppsummering av overflater

Høydeforskjell mellom topp sluk til avslutning av membran ved dør er under 25mm.

Anbefalte tiltak overflater

Våtrommet fungerer med dette avviket, men det bør om mulig innhentes analyse fra utbygger. Ved manglende analyse kan det vurderes lekkasjestopper som en ekstra sikkerhet (endrer ikke TG). For dette badet kan det ved en lekkasjesituasjon kunne oppstå skader på tiliggende rom grunnet liten høydeforskjell til terskel.

Oppsummering av membran, tettesjikt og sluk

Det registreres feil utførelse av membran ved sluk. Denne er ikke ført tilfredsstillende inn under klemring. Klemring er ikke strammet.

Anbefalte tiltak membran, tettesjikt og sluk

Løsningen/utførelsen rundt sluk gir fare for fukt inn i gulv, avviket er i kjeller og ansees som å ha mindre betydning. Lokal utbedring anbefales.

Øvrig: Rekkverk

Oppsummering

Rekkverk og konstruksjon balkong har stedvis avflassinger i overflatebehandling.

Anbefalte tiltak

Rengjøring og overflatebehandling må påregnes.

4. Informasjon om oppdraget

Befaringsdato
18.10.2024

Rapportdato
25.10.2024

Hjemmelshavere

Navn: **Jøran Nenseth**

Tilstede ved inspeksjon: **Nei**

Navn: **Vibeke Skar Nenseth**

Tilstede ved inspeksjon: **Ja**

Er selgers egenerklæring fremlagt og gjennomgått av bygningssakkyndig? **Ja**

Informasjon om bygningssakkyndig

Navn: **Atle Emanuelsen**

Telefon: **90038872**

Firma: **Emanuelsen Eiendomsutvikling**

Epost: **Atle@ab-takst.no**

Adresse: **, 1350 Lommedalen**



Egne premisser:

Boligen inneholdt flere møbler, garderober eller annen inventar som takstmann ikke kunne flytte på. Dette begrenset en full undersøkelse av alle overflater.

Bygninger kan ha skjulte feil og mangler som er vanskelig å oppdage ved befaring. Særlig kritiske områder er membranløsninger i våtrom, isolasjon i gulv, vegger og himlinger, vann- og avløpsrør og drenering. Elde og utidsmessighet kombinert med endret bruk, kan over tid avdekke skjulte feil og mangler som ikke oppdages ved visuell kontroll.

Det skal settes et anslag på på utbedringskostnader for alle TG 3 i rapporten

Utbedringskostnadene er et forsiktig anslag basert på bygningsdelen standard og kvalitet med utgangspunkt i registrert avvik og angitte tiltak i rapporten. Anslaget er gitt på generelt grunnlag og må ikke forveksles med et pristilbud fra en håndverker. Det kan foreligge avvik og tiltak som ikke kommer frem av rapporten. Endelig kostnad avhenger blant annet av valg av standard, og markedspris på materialer og tjenesteyter.

Informasjon om boligen

Adresse: **Blunkerudveien 13A, 1350 Lommedalen**

Kommunenr: **3201**

Gårdsnr: **112**

Bruksnr: **23**

Festenr:

Seksjonsnr: **7**

Andelsnr:

Leilighetsnr:

Byggeår: **2014**

Boligtype: **Enebolig**

Generell beskrivelse av boligen:

Byggemåte

Enebolig er oppført i to etasjer over kjeller. Grunnmur er oppført i støpt betong. Veggkonstruksjon er oppført i betong og bindingsverk, og er kledd med stående panel. Taket er et saltak og er tekket med betongstein. Etasjeskille er et trebjelkelag. Vinduer med 2-lags isolerglass.

Innhold

Primærrom:

Kjeller: Vaskerom, trapperom, kjellerstue, trimrom, bad.

1. etasje: Stue, kjøkken, toalett, entre.

2. etasje: Loftstue, bad, 3 soverom.

Sekundærrom:

Kjeller: Bod.

Standard

Kjeller

Vaskerom: Flis på gulv og malt overflate på vegger. Malt overflate i himling. Gulvvarme. Utstyrt med bereder, mekanisk avtrekk, opplegg for vaskemaskin, skyllekum, stoppekran og vannmåler . Ventilasjonsggerogegat.

Trapperom: Parkett på gulv og malt overflate på vegger. Malt overflate i himling. Gulvvarme. Garderobeskap og trapp.

Kjellerstue: Tepp på gulv og malt overflate på vegger. Malt overflate i himling. Gulvvarme.

Trimrom: Parkett på gulv og malt overflate på vegger. Malt overflate i himling. Gulvvarme. Utgang til terrasse.

Bad: Flis på gulv og flis på vegger. Malt overflate i himling. Gulvvarme. Utstyrt med mekanisk avtrekk, dusjhjørne, servantskap, servant og veggmontert wc.

Bod: Parkett på gulv og malt overflate på vegger. Malt overflate i himling. Sikringsskap og sentralstøvsuger.

1. etasje

Stue: Parkett på gulv og malt overflate på vegger. Malt overflate i himling. Panelovn og peis. Utgang til balkong.

Kjøkken: Parkett på gulv og malt overflate på vegger. Downlights og malt overflate i himling. Innredning med mekanisk avtrekksvifte over stekesonen. Det er integrert stekovn, oppvaskmaskin, kjølfrysenskap og platetopp . Vinskap.

Toalett: Flis på gulv, og flis og malt overflate på vegger. Malt overflate i himling. Gulvvarme. Utstyrt med servant, servantskap, veggmontert wc og mekanisk avtrekk.

Entre: Flis på gulv og malt overflate på vegger. Downlights og malt overflate i himling. Gulvvarme. Skyvedørsgarderobe og trapp.

2. etasje

Loftstue: Parkett på gulv og malt overflate på vegger. Malt overflate i himling. Panelovn. Utgang til balkong og trapp.

Bad: Flis på gulv og flis på vegger. Downlights og malt overflate i himling. Gulvvarme. Utstyrt med badekar, dusjhjørne, mekanisk avtrekk, servant, servantskap og veggmontert wc.

Soverom 1: Parkett på gulv og malt overflate på vegger. Malt betong i himling. Panelovn.

Soverom 2: Parkett på gulv og malt overflate på vegger. Malt overflate i himling. Panelovn.

Soverom 3: Parkett på gulv og malt overflate på vegger. Malt overflate i himling. Rørfordelingskap.

Tiltak etter byggeår:

År	Beskrivelse	Er det fremlagt dokumentasjon fra håndverker?
2019	Parkett letg.	Ja
2019	Kjøkken utstikker. Blandebatteri vask og spotter.	Ja
2019	Skyvedørsgarderobe	Ja
2017	Utvendig screens.	Ja

5. Arealinformasjon

Arealmålingen er basert på Norsk standard 3940:2023 Areal- og volum-beregninger av bygninger. Arealet gjelder for tidspunktet da boligen ble målt. Rommene kan være måleverdige selv om bruken er i strid med byggeteknisk forskrift

Arealet beskriver boligens bruksareal i tre definerte kategorier:

Internt bruksareal	BRA-i	Bruksareal innenfor boenhetens omsluttende vegger. Bruksenheten kan bestå av flere boenheter.
Eksternt bruksareal	BRA-e	Bruksareal av rom som tilhører boenheten med adkomst via fellesarealer eller utvendig adkomst. Veggareal mellom BRA-i og BRA-e legges til BRA-e hvis dette ligger vegg i vegg.
Innglasset balkong	BRA-b	Innglassede balkong tilknyttet boenheten. Veggareal mellom innglasset balkong og annet bruksareal tillegges areal innglasset balkong.

Terrasse- og balkongareal (TBA) dekker areal som åpne balkonger, altaner og verandaer. Dette arealet vil ikke bli inkludert i boligens bruksareal.

Ikke måleverdige arealer som skyldes skråtak eller lav himlingshøyde (ALH) kan opplyses som tilleggsinformasjon. Slike arealer skal ikke oppføres alene, men skal alltid opplyses sammen med korrekt målt BRA. BRA og ALH kan summeres, og utgjør boligens gulvareal (GUA).

For mer informasjon se her: <https://eiendomnorge.no/nyheter/viktig-informasjon-om-arealmaling-article2588-919.html>

Tabellen som viser fordelingen av P-ROM og S-ROM er basert på den tidligere arealstandard (NS 3940:2012) og inneholder ulike definisjoner for måling i forhold til den nåværende standarden (NS 3940:2023). Eksempel skal ikke boder via fellesareal være med som S-ROM, men i ny standard er dette med som BRA-e og summert i bruksarealet (BRA). Oversikten over P-ROM og S-ROM er kun ment som informasjon og for sammenligning, og skal ikke brukes i markedsføring av boliger. Tallene er omtrentlige og kan avvike fra faktiske målinger; de er ikke juridisk bindende. Rombenevnelser er vurdert med tanke på dagens bruksområder og tar ikke hensyn til kravene i byggeforskriftene.

Bygning: Hovedbygg

Hovedareal

Etasje	BRA	BRA-i (internt bruksareal)	BRA-e (eksternt bruksareal)	BRA-b (Innglasset balkong)	TBA (terrasse- og balkongareal)
U. etasje	64	64	0	0	62
1. etasje	65	65	0	0	13
2. etasje	60	60	0	0	3
Totalt m²	189	189	0	0	78

Gulvareal

Etasje	GUA (gulvareal)	BRA (målbart areal)	ALH (arealer med lav himlingshøyde)
2. etasje	68	60	8
Totalt m²	68	60	8

Fordeling mellom P-ROM og S-ROM

Etasje	BRA	P-ROM	S-ROM	Beskrivelse P-Rom	Beskrivelse S-Rom
U. etasje	64	58	6	Vaskerom, trapperom, kjellerstue, trimrom, bad.	Bod.
1. etasje	65	65	0	Stue, kjøkken, toalett, entre.	
2. etasje	60	60	0	Loftstue, bad, 3 soverom.	
Totalt m²	189	183	6		

Kommentar til arealberegning

Terrasse/balkong (TBA): Adgang til 13 kvm balkong fra stuen. 62 kvm terrasse fra u.etg. 3 kvm balkong i 2.etg.

Parkering: Garasje på 14 kvm

Interne boder(BRA-i)(s-rom)med vegg: Innvendig sportsbod, på 6 kvm..

Takhøyde: Takhøyden er målt til 238cm i stuen.

Bruksarealet er oppmålt med håndholdt laser etter vanlig praksis. På bakgrunn av den geometriske utformingen av leiligheten og manglende fri siktelinje mellom yttervegger kan det ikke utelukkes noe større avvik enn 2%. For mer nøyaktig oppmåling anbefales det utført 3D-scan."

6. Hovedrapport

6.1 Drenering

Type grunnmur?	Grunnmur/ringmur
Er det gjennomført arbeider etter opprinnelig byggeår?	Nei
Er det manglende fuksikring i form av grunnmursplast på grunnmur, eller er det ut fra alder grunn til å anta at dette mangler?	Ikke kontrollerbart
Har drenering nådd en alder som gir økt risiko for skader eller følgeskader?	Nei
Er det ved innvendig inspeksjon registrert symptom på nedsatt funksjon eller funksjonssvikt?	Nei
Er bygningen utsatt for tilsig av overflatevann (terrengfall inn mot boligen)?	Nei
Er kontrollert bortledning av vann fra taknedløp ved grunnmur mangelfull?	Nei
Oppsummering av drenering	TG-1
Det er ikke mulig å kontrollere om det er etablert grunnmursplast/topplst. Merknad: På bakgrunn av observasjoner og at det ikke foreligger annen informasjon legges det til grunn at drenering er fra byggeår. Merknad: Bygningsdelen må sees i sammenheng med 'Rom under terreng'. Det anbefales å innhente dokumentasjon fra utbygger.	

6.2 Grunnmur og fundament

Type Fundament/Grunnmur	Grunnmur m/underetasje
Type byggegrunn	Ukjent byggegrunn
Type grunnmur i kjeller	Betong
Er det påvist sprekker/riss eller skader?	Nei
Oppsummering av grunnmur og fundament	TG-1

6.3 Rom under terreng

Type rom under terreng	Innredet
Er det gjennomført arbeider etter byggeår?	Nei

Er det foretatt hulltaking i utlektet vegg eller i eventuelt oppforet tregulv?	Ja
Er det symptomer på fuktskade? (se etter skader og foreta fuktmåling)	Nei
Er oppholdsrom manglende ventilert?	Nei
Oppsummering av rom under terreng	TG-1
<p>Det er foretatt hulltaking i nedre del av vegg i bod.</p> <p>Påforede vegger mot terreng har byggemåte med bruk av plastfolie som dampsperre. Dette øker risikoen for magasinerings av fukt inne i konstruksjonen med påfølgende fare for en utvikling av skader.</p> <p>Det ble målt 7,7 vektprosent fukt i treverk med pigg og RF 53,3 i hull/vegg. Målingen ble foretatt med protimeter MMS3.</p>	

6.4 Balkong, terrasse, platting

Type	Balkong
Er det gjennomført arbeider etter opprinnelig byggeår?	Nei
Er det synlig tegn på skjevheter/konstruksjonssvikt?	Nei
Er det tegn på sopp/råteskader i treverk eller skader i betong?	Nei
Er det krav til rekkverk?	Ja
Er det avvik på rekkverkshøyde og åpninger i rekkverket i forhold til gjeldene byggt teknisk forskrift på befaringstidspunktet?	Nei
Er balkong / terrassen teknet?	Nei
Oppsummering av balkong, terrasse, platting	TG-2
<p>Det er terrassebord fra byggeår, med noe slitasje/misfarging/grønske på utsatte steder.</p>	
Anbefalte tiltak / ytterligere undersøkelser anbefales	
<p>Vask/overflatebehandling må påregnes.</p>	

6.5 Balkong, terrasse, platting: (kopi)

Type	Balkong
Er det gjennomført arbeider etter opprinnelig byggeår?	Nei
Er det synlig tegn på skjevheter/konstruksjonssvikt?	Nei

Er det tegn på sopp/råteskader i treverk eller skader i betong?	Nei
Er det krav til rekkverk?	Ja
Er det avvik på rekkverkshøyde og åpninger i rekkverket i forhold til gjeldene byggteknisk forskrift på befaringstidspunktet?	Nei
Er balkong / terrassen teknet?	Nei
Oppsummering av balkong, terrasse, platting	TG-1

6.6 Balkong, terrasse, platting: (kopi) (kopi)

Type	Terrasse
Er det gjennomført arbeider etter opprinnelig byggeår?	Nei
Er det synlig tegn på skjevheter/konstruksjonssvikt?	Nei
Er det tegn på sopp/råteskader i treverk eller skader i betong?	Nei
Er det krav til rekkverk?	Nei
Er balkong / terrassen teknet?	Nei
Oppsummering av balkong, terrasse, platting	TG-1

6.7 Vinduer og dører

Beskrivelse	
Vinduer med 2-lags glass.	
Ytterdør i malt utførelse.	
Heve skyvdør på stue.	
Er det gjennomført arbeider etter opprinnelig byggeår?	Nei
Vindusglass er datostemplet 2012-2013	
Er det påvist punkterte eller sprukne glass?	Nei
Er det påvist værslitte karmen, fuktskader eller råteskader?	Nei
Er det ved stikkprøver registrert avvik ved åpne/lukkemekanismen?	Nei
Er det påvist avvik ved utvendig tetting som beslag, vannbord, og omramming?	Nei

Oppsummering av vinduer og dører

TG-1

Enkelte vinduer tar i karm og har behov for justering.

6.8 Yttervegger

Type fasade	Stående kledning
Er det gjennomført arbeider etter opprinnelig byggeår? Fasadene ble overflatebehandlet i 2018	Nei
Er det påvist skjevheter/riss/sprekker/setninger?	Nei
Er det påvist fuktskade/sopp/råte eller slitt overflate?	Nei
Er det liten eller ingen lufting av kledningen?	Nei
Er det manglende musetetting i nedkant av kledning/plater?	Nei
Oppsummering av yttervegger	TG-1

6.9 Loft (konstruksjonsoppbygging)

Type loft	Delvis innredet / kaldtloft
Er loftet innredet etter byggeår?	Nei
Er det tegn til fukt fra lekkasjer eller kondensering på overflater?	Nei
Er det tegn til sopp/råte eller spor etter skadedyr?	Nei
Er det tegn på utilstrekkelig ventilering av konstruksjonen?	Ikke kontrollerbart
Er det tegn på utilstrekkelig tetting rundt gjennomføringer i konstruksjonen?	Nei
Oppsummering av loft (konstruksjonsoppbygging)	TG-1

6.10 Renner og nedløp

Type	Metall
Er det utført arbeider på anlegget etter byggeår?	Nei

Er det synlige skader på renner/nedløp?

Nei

Oppsummering av renner og nedløp

TG-1

6.11 Takkonstruksjon

Takkonstruksjon

Saltak

Inspisert fra

Fra bakken

Er det tegn til svanker, skjevheter eller symptom på konstruksjonssvikt i takflaten?

Nei

Er det registrert symptom som tyder på at takkonstruksjonen er utilstrekkelig luftet?

Nei

Oppsummering av takkonstruksjon

TG-1

6.12 Taktekking

Type tkking

Takstein

Inspisert fra

Fra bakken

Er det gjennomført arbeider etter opprinnelig byggeår?

Nei

Er det skader på takstein, mosegroing, buler i papp, rust eller bulker i plater?

Ja

Er det synlige avvik på beslag/inndekning rundt pipe og andre takgjennomføringer?

Nei

Har ttekkingen nådd en alder som gir økt risiko for skader eller følgeskader?

Nei

Oppsummering av taktekking

TG-2

Det registreres stedvis noe mose på taket som anbefales fjernet som et vedlikeholdstiltak.

Anbefalte tiltak / ytterligere undersøkelser anbefales

Rengjøring og mosefjerning anbefalt vedlikeholdsarbeide.

6.13 Utstyr på tak

Er det krav til snøfanger?

Ja

Er det manglende og/eller feil/skader på snøfanger?

Nei

Er det krav til stige for adkomst feier?

Ja

Er det manglende stige/adkomst for feier og eller skader på stige?

Nei

Oppsummering av utstyr på tak

TG-1

6.14 Etasjeskille og gulv på grunn

Type

Trebjelkelag, Støpt gulv på grunn

Er det påvist nedbøy, skjevheter eller svikt i etasjeskille/gulv?

Nei

Oppsummering av etasjeskille og gulv på grunn

TG-2

U.etg Soverom: Gulvet har 7mm høydeforskjell på hele gulvet og 6mm høydeforskjell målt på 2 meter.

U.etg entré: Gulvet har 5 mm høydeforskjell på hele gulvet og 5 mm høydeforskjell målt på 2 meter.

1.etg. Entré: Gulvet har 5mm høydeforskjell på hele gulvet og 5mm høydeforskjell målt på 2 meter.

1.etg. Stue: Gulvet har 6mm høydeforskjell på hele gulvet og 5mm høydeforskjell målt på 2 meter.

10mm mellom entré og kjøkken.

2.etg. Soverom: Gulvet har 10 mm høydeforskjell på hele gulvet og 10 mm høydeforskjell målt på 2 meter.

2.etg. LoftStue: Gulvet har 10 mm høydeforskjell på hele gulvet og 10mm høydeforskjell målt på 2 meter.

Det registreres bom/hullyd i flise i entré, flis/fug kan løsne/sprekke.

Anbefalte tiltak / ytterligere undersøkelser anbefales

Bom i flis anbefales utbedret.

6.15 Ildsted/Skorstein

Type pipe

Element

Er det montert ildsted?

Ja

Type ildsted

Peis

Dersom elementpipe - er flere enn 2 sider av pipen innkledd?

Nei

Er det påvist avvik ved ildsted/feieluke/sotluke i forhold til avstand brennbart materiale?

Nei

Skorstein over tak er inspisert fra:

Fra bakken

Er det synlige skader i skorstein, beslag eller fuger?

Ja

Er det avvik i forhold til høyde på pipe over tak?

Nei

Oppsummering av ildsted/skorstein**TG-2**

Det registreres riss i mur rundt peis.
Det er en elementpeis og riss kun er kosmetisk og ikke av betydning for elementene/ildstedet/pipa. Det foreligger dokumentasjon fra Henriksen Peisforum Asker AS og Bærum Mur og Flis.

Anbefalte tiltak / ytterligere undersøkelser anbefales

Pipe/mur anbefales pusses/behandles.

6.16 Kjøkken**Overflater og innredning**

Er det påvist fukt /skader rundt vask/kjøleskap/oppvaskmaskin? Nei

Er det påvist skader på kjøkkeninnredning utover normal slitasje? Nei

Oppsummering av overflater og innredning**TG-1**

Sigdal kjøkken innredning profilerte fronter, laminat benkeplate med nedfelt platetopp og oppvaskkum i kompositt med 1-greps blandebatteri fra Blanco

Det er installert magnetventil/waterguard under kjøkkenbenken som et forebyggende tiltak. Denne vil kutte vanntilførselen ved en eventuell vannlekkasje fra kjøkkenet.

Avtrekk

Type avtrekk Mekanisk

Er det registrert avvik på avtrekk? Nei

Oppsummering av avtrekk**TG-1****6.17 Lovlighet**

Er det manglende samsvar mellom dagens bruk og godkjente byggetegninger? Ikke kontrollert

Tegninger etterspurt, men ikke fremvist.

Har boligen åpenbare ulovligheter (F.eks ulovlige bruksendringer)? Nei

Er det avdekt forhold som tyder på at boenhet ikke er delt opp i brannceller etter kravene i teknisk forskrift? Nei

Er det manglende ferdigattest / midlertidig brukstillatelse? Ikke kontrollert

Er det avvik på krav til rømning, dagslysforhold eller takhøyde? Nei

Er det manglende brannslukkingsutstyr og røykvarsler i boligen iht forskrift? Nei

Er det skader på brannslukkingsutstyr, røykvarsler, eller er apparat eldre enn 10 år?

Nei

6.18 Toalettrom

Er det påvist fukt/skader på toalettet?

Nei

Type ventilasjon

Mekanisk avtrekk

Er det skader på utstyr og innredning?

Nei

Er det innebygd sisterner?

Ja

Er det manglende drensåpning for å synliggjøre lekkasje fra innebygd sisterner?

Nei

Oppsummering av toalettrom

TG-1

6.19 Trapp

Beskrivelse

Innvendig trapp er en åpen tretrapp.

Er det manglende rekkverk?

Nei

Er høyden på rekkverk under 90cm?

Nei

Er åpninger i rekkverk over 10cm?

Nei

Er åpninger mellom opptrinn over 10 cm?

Nei

Mangler håndløper i trappeløp?

Nei

Er det påvist andre avvik utover normal slitasje?

Nei

Oppsummering av trapp

TG-1

Noe riper

6.20 Avløpsrør

Type avløpsrør

Plast


Synlig avløpsrør i plast.

Er det gjennomført arbeider på anlegget etter byggeår?	Nei
Er det manglende lufting av kloakk over tak?	Nei
Er det sen avrenning fra tappested?	Nei
Mangler det stakemuligheter på avløpsanlegget?	Nei
Har avløpsrør nådd en alder som gir økt risiko for skader eller følgeskader?	Nei
Oppsummering av avløpsrør	TG-1

6.21 Vannledninger

Type anlegg	Rør i rør system
Er det utført arbeider på anlegget etter byggeår?	Nei
Er det etablert fordelerskap?	Ja
Er det manglende vannstoppesystem i tilknytning til, eller manglende avrenning til sluk/avløp fra fordelerskap?	Nei
Har vannrør nådd en alder som gir økt risiko for skader eller følgeskader?	Nei
Er det manglende isolering av vannrør hvor det er risiko for frost eller kondens?	Nei
Er det registrert tegn til lekkasjer eller skader på vannrør?	Nei
Er det redusert vanntrykk ved prøving av to tappesteder samtidig?	Nei
Er det manglende tilgjengelighet til stoppekran?	Nei
Er det dårlig funksjon på stoppekran?	Nei
Oppsummering av vannledninger	TG-1
Siklemikk/drenerings rør mangler lokk.	

6.22 Elektrisk



Er det foretatt kontroll av det lokale el tilsyn i løpet av de siste 5 år	Nei
Type sikringer	Automatsikringer
Jordfeilautomater	
Er det gjennomført arbeider etter opprinnelig byggeår?	Ja
Er det manglende samsvarserklæring på arbeider utført etter 01.01.1999?	Nei
Er det manglende kursfortegnelse?	Nei
Er det manglende samsvar mellom kursfortegnelse og antall sikringer?	Nei
Er det tegn på varmgang (termiske skader) på kabler, brytere, downlight, stikkontakter, og elektrisk utstyr?	Nei
Er kabler utilstrekkelig festet?	Nei
Er det tegn til at kabelinnføringer og hull i inntak og sikringskap ikke er tette?	Nei
Spørsmål til eier: Løses sikringene ofte ut?	Nei
Spørsmål til eier: Har det vært brann, branttilløp eller varmgang i anlegget?	Nei

Oppsummering av elektrisk TG-1

6.23 Varmtvannsbereder


Plassering bereder	
Vaskerom	
Fundament	
Plassert på gulv	
Årstall	
2014	
Størrelse	
300	

Er det manglende lekkasjesikring av bereder?	Nei
Er plugg (støpsel) på berederen brunsvidd?	Ikke relevant, fast tilkobling
Er det tegn til lekkasjer fra bereder?	Nei
Er bereder over 20 år?	Nei
Oppsummering av varmtvansbereder	TG-1

6.24 Ventilasjon

Type ventilering	Balansert ventilasjon
Er det utført arbeider på anlegget etter byggeår?	Ukjent
Når var siste service på anlegget?	
Filterbytte hver 9mnd i følge eier.	
Er det tegn på fukt eller mugg i filter?	Nei
Er det rom med manglende tilluft/avtrekk?	Nei
Er det tegn på utilstrekkelig luftutveksling?	Nei
Oppsummering av ventilasjon	TG-1

6.25 Våtrom: Bad 2etg.



Overflate

Beskrivelse av overflate	
Flislagt gulv og vegg.	
Er det gjennomført arbeider etter opprinnelig byggeår?	Nei
Er det påvist avvik i krav om høydeforskjell på tettesjikt/fall til sluket?	Ja
Er det fare for at lekkasjevann fra installasjoner i rommet ikke når sluket?	Nei
Er vindu eller dør plassert i våtsone (utsatt for vannsprut)?	Ja
Er materialet i dør/vindu uegnet for plassering i våtsone?	Ukjent
Er det gjennomføringer i vegg/tak mot kald sone?	Nei



Er det registrert riss, sprekker i fuger, bom (hulrom) under flis? Ja

Er det påvist tegn på sopp/råteskader/fuktskader på overflater eller skadedyr? Nei

Er det registrert knirk i gulvet? Ikke aktuelt (gjelder ikke flislagt gulv)

Oppsummering av overflater **TG-2**

Fallforhold tilfredsstillende ikke preakseptert løsning i teknisk forskrift (TEK10) for fall på gulv i lekkasjesone og det er ikke fremvist egen analyse.

Det registreres "bom" hullyd i gulvflis (mangelfull heft mot underlag).

Anbefalte tiltak overflater

Lekkasjevann skal ledes til sluk fra ethvert sted i våtrommet. Dette medfører at det i de fleste tilfeller må være fall til sluk på hele gulvet. Gulvet er stedvis flatt.

Våtrommet fungerer med dette avviket, men det bør om mulig innhentes analyse fra utbygger. Ved manglende analyse kan det vurderes lekkasjestopper som en ekstra sikkerhet (endrer ikke TG). For dette badet kan det ved en lekkasjesituasjon kunne oppstå skader på tiliggende rom grunnet liten avstand fra sanitærinstallasjon til terskel.

Det kan monteres membranoppkant ved dør for å nå kravet .

Membran, tettesjikt og sluk

Er det manglende mulighet for renhold og inspeksjonsmulighet av sluk? Nei

Type sluk Plast

Er det påvist avvik ved utførelsen av membran/tettesjikt/klemring rundt sluk? Ja

Er det påvist tegn på utettheter f.eks. rundt rørføringer eller andre overganger? Nei

Er det påvist feil utførelse, feil materialvalg, eller skader i tettesjikt med fare for fuktskade? Nei

Har membran/tettesjikt nådd en alder som gir økt risiko for skader eller følgeskader? Nei

Oppsummering av membran, tettesjikt og sluk **TG-1**

Sanitærutstyr

Beskrivelse

Av utstyr er det etablert dusj, servant, klosett.

Er det skader på utstyr og innredning? Nei

Er det innebygd sistene til klosett? Ja

Er det manglende drenering av lekkasjevann fra innebygd sistene? Nei

Oppsummering av sanitærutstyr **TG-1**

Ventilasjon

Type ventilering	Mekanisk avtrekk
Er ventilasjonen funksjonstestet?	Ja
Oppsummering av ventilasjon	TG-2
Det er liten tilluftspalte ved døren slik at ventileringen av boenheten/rommet har begrenset funksjon.	
Dørblad har malings avflassing og svelling i overflater.	
Anbefalte tiltak ventilasjon	
Det anbefales å øke tilluft for å tilrettelegge for bedre luftutskifting.	
Dørblad bør overflatebehandles.	

Fuktmåling

Er det foretatt hulltaking fra tilstøtende rom?	Ja
Er det registrert fukt eller andre skader ved hulltaking?	Nei
Oppsummering av fukt	TG-0
Det er foretatt hulltaking med 73 mm hullbor fra tilstøtende soverom.	
Undersøkelsen viser ingen tegn til skader eller fukt i konstruksjonen.	
Det ble målt under 6 vektprosent fukt i treverk med pigg og RF 54,1 i hull/vegg. Målingen ble foretatt med protimeter MMS3	

Dokumentasjon

Fremlagt dokumentasjon	Nei
Badet er bygd etter TEK 10 eller senere forskrift, og det foreligger ferdigattest. Alt arbeid er ansvarsbelagt i byggesaken og vurderes å være dokumentasjon på at badet er bygd iht forskrifter.	

6.26 Våtrom: Vaskerom u.etg



Overflate

Beskrivelse av overflate	
Flislagt gulv og malt vegg.	
Er det gjennomført arbeider etter opprinnelig byggeår?	Nei
Er det påvist avvik i krav om høydeforskjell på tettesjikt/fall til sluk?	Ja
Er det fare for at lekkasjevann fra installasjoner i rommet ikke når sluket?	Nei

Er vindu eller dør plassert i våtsone (utsatt for vannsprut)?	Nei
Er det gjennomføringer i vegg/tak mot kald sone?	Nei
Er det registrert riss, sprekker i fuger, bom (hulrom) under flis?	Nei
Er det påvist tegn på sopp/råteskader/fuktskader på overflater eller skadedyr?	Nei
Er det registrert knirk i gulvet?	Ikke aktuelt (gjelder ikke flislagt gulv)

Oppsummering av overflater

TG-2

Høydeforskjell mellom topp sluk til avslutning av membran ved dør er under 25mm.

Oppbrett av membran ved dør er mindre enn 15 mm.

Anbefalte tiltak overflater

Våtrommet fungerer med dette avviket, men det bør om mulig innhentes analyse fra utbygger. Ved manglende analyse kan det vurderes lekkasjestopper som en ekstra sikkerhet (endrer ikke TG). For dette badet kan det ved en lekkasjesituasjon kunne oppstå skader på tiliggende rom grunnet liten høydeforskjell til terskel.

Membran, tettesjikt og sluk

Er det manglende mulighet for renhold og inspeksjonsmulighet av sluk?	Nei
Type sluk	Plast
Er det påvist avvik ved utførelsen av membran/tettesjikt/klemring rundt sluk?	Nei
Er det påvist tegn på utettheter f.eks. rundt rørføringer eller andre overganger?	Nei
Er det påvist feil utførelse, feil materialvalg, eller skader i tettesjikt med fare for fuktskade?	Nei
Har membran/tettesjikt nådd en alder som gir økt risiko for skader eller følgeskader?	Nei
Oppsummering av membran, tettesjikt og sluk	TG-1

Sanitærutstyr

Beskrivelse	
Opplagg for vaskemaskin, bereder.	
Er det skader på utstyr og innredning?	Nei
Er det innebygd sisterner til klosett?	Nei
Oppsummering av sanitærutstyr	TG-1

Ventilasjon

Type ventilering	Mekanisk avtrekk
Er ventilasjonen funksjonstestet?	Ja
Oppsummering av ventilasjon	TG-1

Fuktmåling

Er det foretatt hulltaking fra tilstøtende rom?	Ja
Er det registrert fukt eller andre skader ved hulltaking?	Nei

Oppsummering av fukt	TG-0
<p>Det er foretatt hulltaking med 73 mm hullbor fra tilstøtende gang.</p> <p>Undersøkelsen viser ingen tegn til skader eller fukt i konstruksjonen.</p> <p>Det ble målt 7,7 vektprosent fukt i treverk med pigg og RF 54,7 i hull/vegg. Målingen ble foretatt med protimeter MMS3.</p>	

Dokumentasjon

Fremlagt dokumentasjon	Nei
<p>Badet er bygd etter TEK 10 eller senere forskrift, og det foreligger ferdigattest. Alt arbeid er ansvarsbelagt i byggesaken og vurderes å være dokumentasjon på at badet er bygd iht forskrifter.</p>	

6.27 Våtrom: Bad u.etg



Overflate

Beskrivelse av overflate	
Flislagt gulv og vegg.	
Er det gjennomført arbeider etter opprinnelig byggeår?	Nei
Er det påvist avvik i krav om høydeforskjell på tettesjikt/fall til sluk?	Ja
Er det fare for at lekkasjevann fra installasjoner i rommet ikke når sluket?	Nei
Er vindu eller dør plassert i våtsone (utsatt for vannsprut)?	Ja
Er materialet i dør/vindu uegnet for plassering i våtsone?	Ukjent
Er det gjennomføringer i vegg/tak mot kald sone?	Nei
Er det registrert riss, sprekker i fuger, bom (hulrom) under flis?	Nei
Er det påvist tegn på sopp/råteskader/fuktskader på overflater eller skadedyr?	Nei

Er det registrert knirk i gulvet?

Ikke aktuelt (gjelder ikke flislagt gulv)

Oppsummering av overflater

TG-2

Høydeforskjell mellom topp sluk til avslutning av membran ved dør er under 25mm.

Anbefalte tiltak overflater

Våtrommet fungerer med dette avviket, men det bør om mulig innhentes analyse fra utbygger. Ved manglende analyse kan det vurderes lekkasjestopper som en ekstra sikkerhet (endrer ikke TG). For dette badet kan det ved en lekkasjesituasjon kunne oppstå skader på tilliggende rom grunnet liten høydeforskjell til terskel.

Membran, tettesjikt og sluk

Er det manglende mulighet for renhold og inspeksjonsmulighet av sluk?

Nei

Type sluk

Plast

Er det påvist avvik ved utførelsen av membran/tettesjikt/klemring rundt sluk?

Nei

Er det påvist tegn på utettheter f.eks. rundt rørføringer eller andre overganger?

Nei

Er det påvist feil utførelse, feil materialvalg, eller skader i tettesjikt med fare for fuktskade?

Ja

Har membran/tettesjikt nådd en alder som gir økt risiko for skader eller følgeskader?

Nei

Oppsummering av membran, tettesjikt og sluk

TG-2

Det registreres feil utførelse av membran ved sluk. Denne er ikke ført tilfredsstillende inn under klemring. Klemring er ikke strammet.

Anbefalte tiltak membran, tettesjikt og sluk

Løsningen/utførelsen rundt sluk gir fare for fukt inn i gulv, avviket er i kjeller og ansees som å ha mindre betydning. Lokal utbedring anbefales.

Sanitærutstyr

Beskrivelse

Av utstyr er det etablert dusj, servant, klosett.

Er det skader på utstyr og innredning?

Nei

Er det innebygd sisterner til klosett?

Ja

Er det manglende drenering av lekkasjevann fra innebygd sisterner?

Nei

Oppsummering av sanitærutstyr

TG-1

Ventilasjon

Type ventilering

Mekanisk avtrekk

Er ventilasjonen funksjonstestet?

Ja

Oppsummering av ventilasjon

TG-1

Fuktmåling

Er det foretatt hulltaking fra tilstøtende rom?

Ja

Er det registrert fukt eller andre skader ved hulltaking?

Nei

Oppsummering av fukt

TG-0

Det er ikke foretatt hulltaking, inspeksjonsluke tilstøtende soverom med tilgang til bunnsvill.

Undersøkelsen viser ingen tegn til skader eller fukt i konstruksjonen.

Det ble målt under 6 vektprosent fukt i treverk med pigg. Målingen ble foretatt med protimeter MMS3.

Dokumentasjon

Fremlagt dokumentasjon

Nei

Badet er bygd etter TEK 10 eller senere forskrift, og det foreligger ferdigattest. Alt arbeid er ansvarsbelagt i byggesaken og vurderes å være dokumentasjon på at badet er bygd iht forskrifter.

6.28 Øvrig: Rekkverk

Beskrivelse

Rekkverk på balkonger

Oppsummering av øvrig

TG-2

Rekkverk og konstruksjon balkong har stedvis avflassinger i overflatebehandling.

Anbefalte tiltak / ytterligere undersøkelser anbefales

Rengjøring og overflatebehandling må påregnes.

6.29 Kryp kjeller

Tilgjengelighet

Ikke relevant

6.30 Støttemur

Tilgjengelighet

Ikke relevant

6.31 Vannbåren varme

Tilgjengelighet

Ikke relevant

6.32 Varmesentral

Tilgjengelighet

Ikke relevant

Egenerklærings skjema

Dette skjema vil være en del av salgsoppgaven

Meglerfirma	Oslo og Akershus Bolig- og prosjektmegling AS	Oppdragsnr.	127240158		
Adresse	Blunkerudveien 13A				
Postnr.	1350	Sted	LOMMEDALEN		
Er det dødsbo?	<input checked="" type="checkbox"/> Nei <input type="checkbox"/> Ja	Avdødes navn			
Salg ved fullmakt?	<input checked="" type="checkbox"/> Nei <input type="checkbox"/> Ja	Navn hjemmelshaver			
Når kjøpte du boligen?	2015	Hvor lenge har du bodd i boligen?	9 år 7 mnd	Har du bodd i boligen siste 12 mnd?	<input type="checkbox"/> Nei <input checked="" type="checkbox"/> Ja
I hvilket selskap har du (evt. sameiet/brl/aksjelaget) tegnet bygningsforsikring?	If skadeforsikring	Polise/avtalnr			
Selger 1 Fornavn	Jøran	Etternavn	Nenseth		
Selger 2 Fornavn	Vibeke	Etternavn	Skar Nenseth		

SPØRSMÅL FOR ALLE TYPER

EIENDOMMER

(spørsmål som besvares med «Ja», skal beskrives nærmere i feltet

«Kommentar»)

1. Kjenner du til om det er/har vært feil ved våtrommene, f. eks. sprekker, lekkasje, råte, lukt eller soppskader?

Nei Ja Kommentar

2. Kjenner du til om det er utført arbeid på bad/våtrom? Hvis nei, gå til punkt 3.

Nei Ja, kun faglært Ja, både av faglært og ufaglært / egeninnsats Ja, kun av ufaglært / egeninnsats

Firmanavn

Redegjør for hva som ble gjort av hvem og når:

2.1 Ble tettesjikt/membran/sluk oppgradert/fornyet?

Nei Ja

Firmanavn

Redegjør for hva som ble gjort av hvem og når:

2.2 Foreligger det dokumentasjon på arbeidene?

Nei Ja Kommentar

2.3 Er arbeidet byggemeldt?

Nei Ja Kommentar

3. Kjenner du til om det er/har vært feil på vann/avløp, herunder rørbrudd, tilbakeslag, tett sluk eller lignende?

Nei Ja Kommentar

4. Kjenner du til om det er/har vært utført arbeid/kontroll på vann/avløp?

Nei Ja, kun faglært Ja, både av faglært og ufaglært / egeninnsats Ja, kun av ufaglært / egeninnsats

Firmanavn

Redegjør for hva som ble gjort av hvem og når:

5. Kjenner du til om det er/har vært problemer med drenering, fuktinnsig, øvrig fukt eller fuktmerker i underetasje/kjeller?

Nei Ja Kommentar

6. Kjenner du til om det er/har vært problemer med ildsted/skorstein/pipe, f. eks dårlig trekk, sprekker, pålegg etter tilsyn, fyringsforbud eller lignende?
 Nei Ja Kommentaar
7. Kjenner du til om det er/har vært skjevheter/setningsskader, f. eks. riss/sprekker i mur, skjeve gulv eller lignende?
 Nei Ja Kommentaar
8. Kjenner du til om det er/har vært sopp/råteskader i boligen?
 Nei Ja Kommentaar
9. Kjenner du til om det er/har vært insekter/skadedyr i boligen som f.eks. rotter, mus, maur eller lignende?
 Nei Ja Kommentaar Hatt en mus, tettet med musebånd hele huset
10. Kjenner du til om det er/har vært skjeggkre i boligen?
 Nei Ja Kommentaar Behandlet av norsk hussoppforsikring i 2022. Ikke observert noe skjeggkre etter behandling
11. Kjenner du til om det er/har vært utettheter i terrasse/garasje/tak/fasade?
 Nei Ja Kommentaar
12. Kjenner du til om det har vært utført arbeider på terrasse/garasje/tak/fasade?
 Nei Ja, kun faglært Ja, både av faglært og ufaglært / egeninnsats Ja, kun av ufaglært / egeninnsats
Firmanavn
Redegjør for hva som ble gjort av hvem og når:
Maling av huset i 2021
13. Kjenner du til om det er/har vært utført arbeider på el-anlegget eller andre installasjoner (f.eks. oljetank, sentralfyr, ventilasjon)? Hvis nei, gå til punkt 14.
 Nei Ja, kun faglært Ja, både av faglært og ufaglært / egeninnsats Ja, kun av ufaglært / egeninnsats
Firmanavn
Redegjør for hva som ble gjort av hvem og når:
- 13.1 Foreligger det samsvarserklæring for hele eller deler av det elektriske anlegget (i henhold til forskrift om lavspenningsanlegg)?
 Nei Ja Kommentaar Følger i boligmappen
14. Kjenner du til om det er utført kontroll av el-anlegget og/eller andre installasjoner (f.eks. oljetank, sentralfyr, ventilasjon)?
 Nei Ja Kommentaar Vanlig elkontroll, ingen mangler eller feil
15. Har du ladeanlegg/ladeboks for el-bil i dag?
 Nei Ja Kommentaar
16. Kjenner du til om ufaglærte har utført arbeider som normalt bør utføres av faglærte personer utover det som er nevnt tidligere (f.eks. på drenering, murerarbeid, tømmerarbeid etc.)?
 Nei Ja Kommentaar
17. Kjenner du til om det er nedgravd oljetank på eiendommen? Hvis nei, gå til punkt 18.
 Nei Ja
- 17.1 Har kommunen gitt dispensasjon til at den nedgravde oljetanken kan bli liggende, f. eks. ved at den nedgravde oljetanken tømmes, saneres eller fylles igjen med masser?
 Nei Ja Kommentaar
18. Kjenner du til forslag til- eller vedtatte reguleringsplaner, andre planer, nabovarsel, eller offentlige vedtak som kan medføre endringer i bruken av eiendommen eller eiendommens omgivelser?
 Nei Ja Kommentaar
19. Kjenner du til om det foreligger påbud/heftelser/krav/manglende tillatelser vedrørende eiendommen?
 Nei Ja Kommentaar
20. Selges eiendommen med utleiedel, leilighet eller hybel eller lignende?
 Nei Ja
- 20.1 Hvis ja, er rommene som benyttes til ovennevnte godkjent til beboelse (rom til varig opphold) av bygningsmyndighetene?

Nei Ja Kommentar

21. Kjenner du til om det er innredet/bruksendret/bygget ut kjeller eller loft eller andre deler av boligen? Hvis nei, gå til punkt 22.

Nei Ja Kommentar

21.1 Er innredningen/utbyggingen godkjent hos bygningsmyndighetene?

Nei Ja Kommentar

22. Kjenner du til manglende brukstillatelse eller ferdigattest?

Nei Ja Kommentar

23. Kjenner du til om det er foretatt radonmåling?

Nei Ja Kommentar Ble gjort når boligen ble ferdigstilt i 2014

24. Kjenner du til om det foreligger skaderapporter, tilstandsvurderinger, boligsalgsrapporter eller målinger?

Nei Ja Kommentar

25. Kjenner du til andre forhold av betydning som kan være relevant for kjøper å vite om (f.eks. rasfare, tinglyste forhold eller private avtaler)?

Nei Ja Kommentar

SPØRSMÅL FOR LEILIGHETER I

SAMEIER/BORETTSLAG/BOLIGAKSJESELSKAP:

26. Kjenner du til om sameie/laget/selskapet er involvert i tvister av noe slag?

Nei Ja Kommentar

27. Kjenner du til vedtak/forslag til vedtak om forhold vedrørende eiendommen som kan medføre økte felleskostnader/økt fellesgjeld?

Nei Ja Kommentar

28. Kjenner du til om det er/har vært sopp/råteskader/insekter/skadedyr i sameiet/laget/selskapet som f.eks. rotter, mus, maur eller lignende?

Nei Ja Kommentar Hatt en mus i huset, rettet med musebånd

29. Kjenner du til om det er/har vært skjeggkre i sameiet/laget/selskapet (i fellesareal eller i andre boliger)?

Nei Ja Kommentar Oppdaget i 2022, sanert av norsk hussoppforsikring samme år og problemet er fjernet. Ikke sett siden sanering og alle feller har vært tomme

TILLEGGSKOMMENTAR

Jeg bekrefter at opplysninger er gitt etter beste skjønn. Jeg er kjent med at dersom jeg har gitt ufullstendige, uriktige eller misvisende opplysninger om eiendommen, vil selskapet kunne søke hel eller delvis regress for sine utbetalinger eller redusere sitt ansvar helt eller delvis, jfr. Vilkår for boligselgerforsikring punkt 9.1 og forsikringsavtaleloven kapittel 4.

Jeg er orientert om at mitt mulige ansvar som selger etter avhendingsloven, eventuelt etter kjøpsloven (aksjeboliger), og om Anticimex Forsikrings boligselgerforsikringstilbud. Jeg er klar over at avtale om tegning av forsikring er bindende fra signering av egenerklæringsskjema. Premietilbudet som er gitt av megler er bindende for Anticimex Forsikring i 6 måneder fra oppdragsinngåelse med megler. Etter dette vil premien og forsikringsvilkårene kunne justeres.

Når premietilbudet ikke lenger er bindende for forsikrings-selskapet, må egenerklæringsskjemaet signeres på nytt og eventuelle endringer påføres. Det vil da være forsikringspremien og forsikringsvilkårene på ny signeringsdato som legges til grunn.

Det kan ikke tegnes boligselgerforsikring ved salg av boligeiendom i følgende tilfeller:

- mellom ektefeller eller slektninger i rett oppstigende eller nedstigende linje, søsken, eller
 - mellom personer som bor eller har bodd på boligeiendommen og/eller
 - når salget skjer som ledd i sikredes næringsvirksomhet/er en næringsseiendom
 - etter at boligeiendommen er lagt ut for salg.
- Dersom det ikke foreligger risikovurdering (tilstandsrapport) for boligeiendommen som tilfredsstillter kravene i forskrift til avhendingslova FOR-2021-06-08-1850

Forsikringselskapet kan ved skriftlig samtykke likevel akseptere tegning av forsikring også i ovennevnte tilfeller. Dersom selskapet ikke har gitt skriftlig samtykke, kan erstatningen bortfalle.

Ved oppgjørsoppdrag trer forsikringen i kraft når kontrakten er signert av begge parter, begrenset til siste 12 måneder før overtakelse.

For øvrig oppfordrer selger potensielle kjøpere til å undersøke eiendommen grundig, jf. avhendingsloven § 3-10 og kjøpslovens § 20 (aksjeboliger).

Ved signering av nærværende skjema aksepteres at Buysure AS, Visma Real Estate AS og Signicat AS ikke har ansvar for transaksjonen som tjenesten benyttes til, og ikke kan holdes ansvarlig for eventuelt tap av noen art som følge av brukerfeil, eventuelle feil ved Signicat AS og Visma Real Estate AS sine tjenester eller tredjepartsløsninger, herunder BankID.

Forsikringsvilkårene leser du i sin helhet på:

<https://buysure.no/Anticimex/vilkaar>

Les mer om boligselgerforsikringen og se prislister her:

buysure.no/boligselgerforsikring

Jeg ønsker å tegne boligselgerforsikring, og bekrefter å ha mottatt og lest forsikringsvilkårene og informasjonsbrosjyre til selger i forbindelse med tegning av boligselgerforsikring. Forsikringen trer i kraft på det tidspunkt det foreligger en budaksept mellom partene, begrenset til tolv måneder før overtakelse. Ved oppgjørsoppdrag trer forsikringen i kraft når kontrakten er signert av begge parter, begrenset til siste 12 måneder før overtakelse. Jeg bekrefter med dette at eiendommen ikke er en næringsseiendom, at den ikke selges som ledd i næringsvirksomhet eller mellom ektefeller eller slektninger i rett oppstigende eller nedstigende linje, søsken, eller mellom personer som bor eller har bodd på boligeiendommen. Dersom forsikringen er tegnet i strid med ovenstående (se også forsikringsvilkårene punkt 9) kan Anticimex Forsikring søke hel eller delvis regress for sine utbetalinger og/eller redusere sitt ansvar helt eller delvis. Jeg er innforstått med at eiendomsmegleren ikke har fullmakt til å gjøre unntak fra ovennevnte begrensninger. Jeg er oppmerksom på at 9% av total forsikringskostnad er honorar til Buysure AS. Honoraret inngår i den totale premien du som kunde betaler, inkl. evt. administrasjonsgebyrer.

Jeg ønsker ikke å tegne boligselgerforsikring, men megler har tilbudt meg å tegne slik forsikring.

Jeg kan ikke tegne boligselgerforsikring iht. vilkår

Nabolagsprofil

Blunkerudveien 13A - Nabolaget Goslia/Burud - vurdert av 81 lokalkjente

Nabolaget spesielt anbefalt for

- Familier med barn
- Etablerere
- Husdyreiere

Offentlig transport

🚶 Burudveien	9 min 🚶
Linje 210A	0.7 km
🚶 Sandvika stasjon	15 min 🚶
Totalt 9 ulike linjer	11.4 km
🚶 Oslo S	28 min 🚶
Totalt 24 ulike linjer	25.3 km
✈ Oslo Gardermoen	1 t 1 min 🚶

Skoler

Anna Krefting skole (1-7 kl.)	26 min 🚶
438 elever, 19 klasser	1.9 km
Lommedalen skole (1-7 kl.)	4 min 🚶
349 elever, 17 klasser	2.5 km
Gullhaug skole (1-7 kl.)	5 min 🚶
261 elever, 14 klasser	2.4 km
Mølladammen ungdomsskole (8-10 kl.)	4 min 🚶
498 elever, 36 klasser	2.2 km
Eineåsen skole (8-10 kl.)	5 min 🚶
259 elever, 18 klasser	3.2 km
Rosenvilde videregående skole	10 min 🚶
620 elever	7.3 km
Rud videregående skole	10 min 🚶
950 elever, 66 klasser	7.5 km

Opplevd trygghet

Veldig trygt 92/100

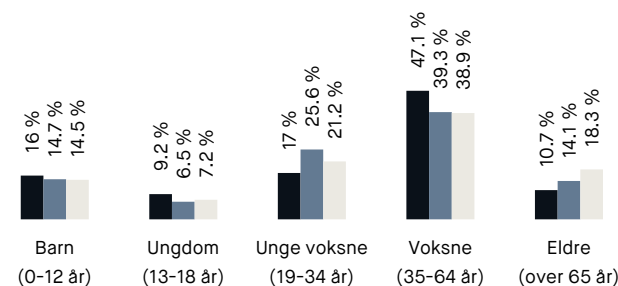
Kvalitet på skolene

Veldig bra 85/100

Naboskapet

Godt vennskap 76/100

Aldersfordeling



Område	Personer	Husholdninger
Goslia/Burud	1760	664
Oslo og omegn	999 185	490 708
Norge	5 425 412	2 654 586

Barnehager

Lommedalen Menighets barnehage (1-...15 min 🚶)	20 barn	1.2 km
Lommedalen barnehage (1-5 år)	49 barn	4 min 🚶 2.1 km
Helset barnehage Avd Helset (1-5 år)	42 barn	4 min 🚶 2.5 km

Dagligvare

Coop Extra Lommedalen	22 min 🚶
PostNord	1.6 km
Rema 1000 Lommedalen	4 min 🚶
Post i butikk	2.1 km

Primære transportmidler

1. Egen bil

2. Buss

Turmulighetene

Nærhet til skog og mark 97/100

Støynivået

Lite støynivå 97/100

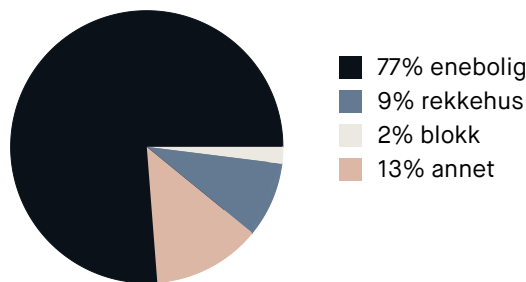
Gateparkering

Lett 89/100

Sport

🏊 Lesterud idrettshall	26 min 🚶
🏊 Aktivitetshall	1.9 km
🏊 Nedre Toppenhaug nærmiljøanlegg	4 min 🚶
🏊 Ballspill	2.3 km
🚴 Spenst Lommedalen	22 min 🚶
🚴 Feel24 Bærums Verk (2024)	3 min 🚶

Boligmasse



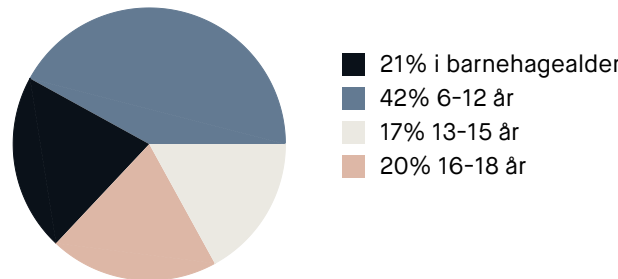
«Trygt, trivelig miljø. Stille, rolig, frisk luft. Ski inn og ut på langrenn og alpint. Fantastiske muligheter for turer i marka. Mye hyggelige folk.»

Sitat fra en lokalkjent

Varer/Tjenester

📍 Handelsstedet Bærums Verk	7 min 🚶
📍 Vitusapotek Bærums Verk	6 min 🚶

Aldersfordeling barn (0-18 år)



Familiesammensetning

Par m. barn



Par u. barn



Enslig m. barn



Enslig u. barn



Flerfamilier



0% 47%

- Goslia/Burud
- Oslo og omegn
- Norge

Sivilstand

		Norge
Gift	38%	33%
Ikke gift	52%	54%
Separert	8%	9%
Enke/Enkemann	2%	4%





Bærum kommune

Adresse: Postboks 700, 1304 Sandvika

Telefon: 67 50 40 50

Utskriftsdato: 15.10.2024

Vann og avløp med informasjon om vannmåler

EM §6-7 Oppdragstakerens undersøkelses- og opplysningsplikt

Kilde: Bærum kommune

Kommunenr.	3201	Gårdsnr.	112	Bruksnr.	23	Festenr.		Seksjonsnr.	7
Adresse	Blunkerudveien 13A, 1350 LOMMEDALEN								

Informasjon om vann/avløp registrert på eiendommen

Målnummer	Stand	Dato	Avlesningstype	Forbruk 2023
13085627	1914	09.01.2024	Årsavlesning - Ekstern kilde	258

Offentlig vann	Ja
Offentlig avløp	Ja
Privat septikanlegg	Nei

For seksjonerte eiendommer kan det mangle vannmålerinfo og andre opplysninger tilknyttet vann/avløp, da disse opplysningene er knyttet til en fellesavtale for sameiet.

FORBEHOLD VED UTLIVERING AV INFORMASJON I FORBINDELSE MED EIENDOMSFORESPØRSLER:

Det tas forbehold om riktigheten eller fullstendigheten av opplysningene i dette dokumentet. Det kan ikke rettes krav som følge av at disse opplysningene benyttes som grunnlag for beslutninger.

Eiendom	3201 112/23/0/7		
Utskriftsdato	15.10.2024	Antall datasett	6

Det tas forbehold om riktigheten eller fullstendigheten av opplysningene i dette dokumentet. Det kan ikke rettes krav som følge av at disse opplysningene benyttes som grunnlag for beslutninger.

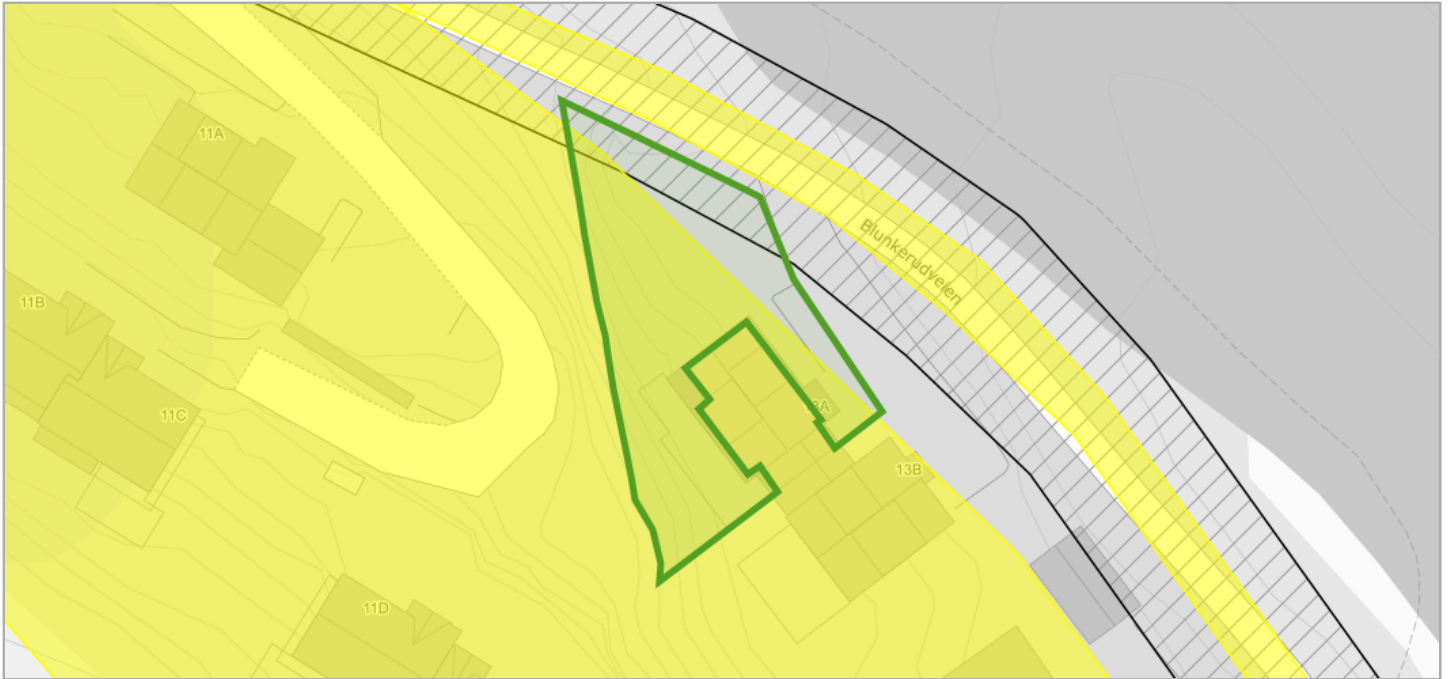
1 Berørte datasett

- 📍 Kulturminner - Lokaltiteter, Enkeltminner og Sikringssoner

5 Sjekkede, ikke berørte datasett

- ✔ Kulturmiljøer - lokalt registrerte kulturmiljøer i Bærum kommune
- ✔ Kulturminner - Kulturmiljøer
- ✔ Kulturminner - SEFRAK
- ✔ Kulturminner - Fredete bygninger
- ✔ Kulturminner - lokalt registrerte kulturminner i Bærum kommune

Kilde	Riksantikvaren	Versjon	14.10.2024
-------	----------------	---------	------------



Om datasettet

Datasettet Kulturminner – Lokalteter, Enkeltminner og Sikringssoner inneholder alle kulturminner på fastlands-Norge og Svalbard (bortsett fra kulturminner som har begrenset offentlighet) som er registrert i Riksantikvarens offisielle database over kulturminner og kulturmiljøer, Askeladden, uavhengig av vernestatus. Et kulturminne er i denne sammenhengen en helhet bestående av en lokalitet med et eller flere enkeltminner, samt sikringssoner (hvis vernestatus tilsier det). Overordnet kan man si at et enkeltminne representerer et fysisk kulturminne, med dets geografiske utstrekning og informasjon som er spesifikt for det. En lokalitet representerer et geografisk område som inneholder et eller flere enkeltminner som hører sammen på en eller annen måte. Lokaliteten inneholder generell informasjon om dette området, samt informasjon om høyeste vern («høyesteVern») blant enkeltminnene innenfor. Eksempelvis vil et gravfelt utgjøre en lokalitet, mens gravhaug(er)/gravrøys(er) i gravfeltet utgjør enkeltminner. For nyere tids kulturminner kan lokaliteten være ett anlegg som er representert av et enkelt bygg, et gårdstun bestående av flere bygninger, eller én eller flere bygninger med et vedtaksfredet område rundt (park, hage, o.l.). En sikringssone er et geografisk område rundt automatisk fredede kulturminner. Området er ment for å gi et ekstra vern mot tiltak, og er derfor særlig viktig å ta hensyn til.

Tegnforklaring

- Sikringssone
- Lokalitet

Informasjonen skal benyttes for å sikre unødig tap av kulturminner i forbindelse med utarbeidelse av kommuneplaner, reguleringsplaner og byggessaksbehandling. Kommuner skal ta hensyn til påviste automatisk freda kulturminner (representert ved deres sikringssone), samt kulturminner som er vedtaks- eller forskriftsfredet etter kulturminneloven. Automatisk fredete kulturminner som skal sikres gjennom plan skal avmerkes i plankart som hensynssone d). I byggesaksbehandling skal inngrep som finner sted innenfor freda områder behandles av kulturminneforvaltningen.

Lokaliteter

Navn	Kommune	Kulturminneld	Vernetype	Link til kulturminnesøk
Muserud	3201	137424	IKKEV	Link (http://kulturminnesok.no/ra/lokalitet/137424)

Sikringssoner

Kulturminneld	Kommune
69518	3201

Tegnforklaring

BÆRUM KOMMUNE

PlanID 2009036

I medhold av § 12-12 i Plan- og bygningsloven av 27.06.2008 har Bærum kommunestyre i møte 26.01.2011 godkjent disse bestemmelser.

BESTEMMELSER TIL DETALJREGULERING FOR BLUNKERUDVEIEN

§ 1 HENSIKT

Planen skal legge til rette for en vesentlig redusert utnyttelse av eiendommene langs Blunkerudveien av hensyn til bevaringsverdig veifar og av trafiksikkerhetshensyn. Det skal legges særlig vekt på terrenntilpassing samt å redusere fjernvirkningen av ny boligbebyggelse.

BEBYGGELSE OG ANLEGG (PBL § 12-5 2. ledd nr. 1)

§ 2 Frittliggende småhusbebyggelse FS1

- 2.1. Eksisterende bebyggelse er regulert med nåværende plassering og høyde, og ytterligere utbygging og deling tillates ikke.
- 2.2. På gnr. 112 bnr. 23 tillates tilbygg innenfor viste byggegrense. Tilbygget skal opprettholde husets takform og fasader.
- 2.3. Deler av formålet er regulert til hensynssone bevaring av kulturmiljø, jf. § 6

§ 3 Frittliggende småhusbebyggelse FS2

- 3.1. Grad av utnytting skal ikke overstige $BYA = 130 \text{ m}^2$. Det tillates kun oppført eneboliger uten hybelleilighet.
- 3.2. Det skal avsettes to parkeringsplasser per tomt. Parkering/garasje skal være en integrert del av bolighuset.
- 3.3. Maksimal tillatt sokkelhøyde er påført plankartet. Maksimal tillatt gesimshøyde er 3 meter på fasaden mot Blunkerudveien. Bebyggelsen skal ha saltak med takvinkel mellom 20 og 30 grader.
- 3.4. På den enkelte tomt tillates maksimalt 50 cm høye forstøtningsmurer.
- 3.5. Takene skal tekkes med rød eller svart stein. Det skal benyttes fasadefarger i dype bruntoner. Avstand mellom kledning og terreng ved sokkel skal ikke overskride 15 cm.
- 3.6. Markering av eiendomsgrenser skal være diskret. Det tillates ikke gjerde eller hekk mot vei.
- 3.7. For hver tomt skal det avsettes minimum 300 m^2 uteoppholdsareal (MUA).
- 3.8. Ytterligere deling av eiendommene tillates ikke.
- 3.9. Sammen med søknad om rammetillatelse skal det godkjennes utomhusplan i målestokk 1:200. Planen skal vise følgende:
 - Bygningenes plassering i plan og høyde
 - Snuplass på egen tomt.
 - Koter som viser eksisterende og prosjektert terreng
 - Plassering av terrengforstøtninger, trapper etc.
 - Plassering av postkasse- og renovasjonsstativ, utvendig bod
 - Håndtering av overflatevann
 - Eksisterende vegetasjon og markdekke som skal ivaretas
 - Ny vegetasjon, plantevalg og plassering
 - Type markering av eiendomsgrenser
- 3.10. Deler av formålet er regulert til hensynssone bevaring av kulturmiljø, jf. § 6

SAMFERDSELSANLEGG OG TEKNISK INFRASTRUKTUR (PBL § 12-5 nr. 2)

§ 4 Offentlig kjørevei oKV

Kjørevei oKV skal være offentlig. Kjørebanelen skal tilstrebes en type dekke som bidrar til å markere at veien er en del av en verneverdig vei. Ved fornyelse av toppdekke skal vernemyndigheten rådspørres angående valg av type. Veien er fredet etter kulturminneloven § 4 d. Området er regulert til hensynssone bevaring av kulturmiljø, jf. § 6.

§ 5 Felles kjørevei fKV

Felles kjørevei fKV skal være fellesareal for gnr. 112 bnr. 29 og 66.

HENSYNSSONE (PBL § 11-8 d)

§ 6 Bevaring av kulturmiljø

- 6.1. Området omfatter felt oKV og deler av felt FS1-FS3.
- 6.2. Ingen må - uten at det er lovlig etter kulturminnelovens § 8 - sette i gang tiltak som er egnet til å skade, ødelegge, grave ut, flytte, forandre, tildekke, skjule eller på annen måte utilbørlig skjemme kulturminnet.
- 6.3. Nødvendig avkjørsel til eiendommene skal tilpasses terrenget slik at nødvendig inngrep reduseres til et minimum.
- 6.4. Før eiendommene gnr. 112 bnr. 23 og 24 bebygges, skal det foretas en mindre arkeologisk undersøkelse av den berørte delen av det automatisk fredete veifaret - id 69518. Det skal tas kontakt med Akershus fylkeskommune i god tid før tiltaket skal gjennomføres slik at omfanget av den arkeologiske undersøkelsen kan fastsettes.

REKKEFØLGEBESTEMMELSE

§ 7 Fortau

Før det tillates nye tiltak innenfor planområdet må Burudveien være opparbeidet med fortau fra Blunkerudveien frem til eksisterende fortau nederst i Burudveien.

Bestemmelser og retningslinjer

Dokumentid. 6403470

Oppdatert etter 2.gangs behandling i Kommunestyret 21.06.2023, med punkter unntatt for rettsvirkning på grunn av innsigelser

GENERELLE BESTEMMELSER OG RETNINGSLINJER (PBL § 11-9)	3
Hensikt.....	3
Plankrav, rekkefølgekrav og innholdet i utbyggingsavtaler	4
1. Forholdet mellom kommuneplan og kommunedelplaner (pbl § 1-5)	4
2. Forholdet mellom kommuneplanen og reguleringsplaner (pbl § 1-5).....	4
3. Krav om reguleringsplan (pbl § 11-9 nr. 1).....	5
4. Rekkefølgekrav og vilkår for etablering av samfunnsservice, grønnstruktur og teknisk infrastruktur (pbl § 11-9 nr. 3 og 4).....	6
5. Forutsetninger for bruk av utbyggingsavtaler (pbl § 11-9 nr.2 jf. §§ 17-2 og 17-3).....	6
Barn og unge	7
6. Barn og unge (pbl § 11-9 nr.5).....	7
Arkitektur, kulturminner og landskap	7
7. Kvalitets og funksjonskrav (pbl § 11 – 9 nr. 6 og 7).....	7
8. Kulturminner og kulturmiljøer (pbl § 11-9 nr. 7).....	11
9. Landskapstrekk og landemerker (pbl § 11-9 nr. 6).....	11
10. Elementer i uterom (pbl § 11-9 nr. 5).....	11
Naturmangfold og blågrønne strukturer.....	12
11. Grønnstruktur og naturmangfold (pbl § 11-9 nr. 6 og 8)	12
12. Turveier (pbl § 11-9 nr. 6).....	13
13. Innsjøer, elvestrekninger, bekker og dammer (pbl §§ 1-8, 11-9 nr.5 og 6)	13
14. Sjøområder og strandsonen (pbl §§ 1-8, 11-9 nr. 5 og 11-11 nr. 3, 4 og 5).....	14
Mobilitet og parkering.....	14
15. Grønn mobilitet (pbl § 11-9 nr. 3 og 8)	14
16. Avkjørsler og byggegrenser (pbl § 11-10 nr. 4)	15
17. Parkering (pbl § 11-9 nr. 5).....	15
Handel og senterstruktur	18
18. Lokalisering og handelsareal (pbl § 11-9 nr. 5)	18
19. Senterstruktur (pbl § 11-9 nr. 5)	18
Klima og miljø, samfunnssikkerhet og teknisk infrastruktur.....	19
20. Klima og miljø (pbl § 11-9 nr. 8)	19

21.	Overvann (pbl § 11-9 nr. 3, 6 og 8).....	20
22.	Dyrket og dyrkbart areal (pbl § 11-9 nr. 8).....	21
23.	Naturskader (pbl § 11-9 nr. 8 og § 28-1).....	21
24.	Luftforurensing (pbl § 11-9 nr. 6).....	21
25.	Støyforurensing (pbl § 11-9 nr. 6).....	22
26.	Avfall (pbl § 11-9 nr. 3).....	23
27.	Teknisk infrastruktur (pbl § 11-9 nr. 4).....	24
BESTEMMELSER OG RETNINGSLINJER FOR AREALFORMÅL.....		24
28.	Boligbebyggelse (pbl §§ 11-10 og 11-9 nr.5).....	24
29.	Fritidsbebyggelse (pbl §§ 11-9 nr. 3 og 11-10).....	26
30.	Offentlig eller privat tjenesteyting (pbl §§ 11-9 nr. 5 og 11-10).....	26
31.	Grønnstruktur (pbl §§11-9 nr.6 og 8 og 11-10).....	26
32.	Næringsbebyggelse (pbl § 11-10).....	26
33.	Landbruks-, natur- og friluftformål (LNFR) (pbl § 11-11 nr. 1 og 2).....	27
34.	Ferdseil (på sjøen) (pbl § 11-11 nr.3).....	28
35.	Småbåthavner (pbl § 11-11 nr.4).....	28
BESTEMMELSER OG RETNINGSLINJER FOR HENSYNSSONER.....		28
36.	Hensynssone Landbruk H510 (pbl § 11-8 c).....	28
37.	Hensynssoner kulturmiljø H570 (pbl § 11-8 c).....	28
38.	Hensyn landskap H550 (pbl § 11-8 c).....	29
39.	Hensynssoner grønnstruktur H540 (pbl § 11-8 c).....	29
40.	Hensynssoner naturmiljø H560 (pbl § 11-8 c).....	29
41.	Faresoner for flom, skred og høyspentlinjer (pbl § 11-8 a).....	30
42.	Nedslagsfelt drikkevann H110 (pbl § 11-8 punkt a.).....	30
43.	Andre sikringssoner H190 (pbl § 11-8 b).....	30
44.	Krav om felles planlegging H810 (pbl § 11-8 e).....	31

GENERELLE BESTEMMELSER OG RETNINGSLINJER (PBL § 11-9)

Hensikt

Kommuneplanens arealdel (KPA) skal legge til rette for gjennomføring av kommunens arealstrategi:

Hovedmål Sosial bærekraft:

I Bærumsamfunnet jobber vi sammen for å skape gode liv og like muligheter

Derfor skal vi:

- Utvikle Bærum for et kortreist dagligliv med gangavstand til hverdagstilbud som handel, skole, barnehage, fritids og rekreasjonsområder og kollektiv transport
- Vektlegge barn og unges oppvekstmiljø og universell utforming i all planlegging
- Sikre allmennheten god tilgang til sammenhengende rekreasjonsområder og blågrønne strukturer i strandsonen, marka og byggesonen
- Ta vare på og styrke Bærums særpreg med grønne landskaper og småhus utenfor sentrumsområder og knutepunkt
- Sikre stedlige kvaliteter ved å ta vare på kulturminner og -miljø
- Stille krav om og ta i bruk arkitektur og kunst som identitetsbyggende elementer
- Sikre at ny utbygging gir en kvalitativ «merverdi» for stedet og kommunens innbyggere
- Være pådriver for fleksible, robuste og tilgjengelige bygninger, møteplasser og uteområder som er tilrettelagt for sambruk og flerbruk
- Stille krav om variasjon i boformer, boligtypologi og -størrelser som imøtekommer fremtidige behov. Alle leilighetsprosjekter bør inneholde en variasjon i leilighetstyper med henhold til størrelse, målgrupper og utforming
- Bidra til nyskapende boligarkitektur og tilrettelegge for deling og sambruk. Sikre varierte boligtyper innenfor skolekretsene
- Stille høye krav til arkitektur i kommunens egne byggeprosjekter. FutureBuilt skal vurderes i alle prosjekter

Hovedmål Økonomisk bærekraft:

Bærumsamfunnet er attraktivt og inkluderende

Derfor skal vi:

- Videreutvikle Sandvika som kultur og regionby med en attraktiv sjøfront og god tilgjengelighet til fjord og elver
- Ivareta og styrke etablerte næringsarealer. Gi forutsigbare rammer for næringsutvikling i knutepunkt, i næringsparker og sikre god adkomst til hovedveinettet E18 og E16. Arbeidsplass og besøksintensiv virksomhet skal lokaliseres til kollektivknutepunkter.
- Ivareta og styrke etablerte landbruksarealer
- Prioritere gående, syklende og kollektiv på eksisterende veier, fremfor å bygge nytt
- Tilrettelegging for ny boligbygging skal tilpasses kommunens planlagte befolkningsvekst, investeringsplaner, kapasitet på samfunnsservice og teknisk infrastruktur

- Bruke kommunens formålsbygg som virkemiddel for å fremme ønsket stedsutvikling og arkitektonisk kvalitet

Hovedmål Klima- og miljømessig bærekraft:

Bærumsamfunnet er klima og miljøkløkt

Derfor skal vi:

- Utvikle Sandvika, Fornebu, Lysaker og Bekkestua med mål om at de skal bli nullutslippsområder og arena for innovative og bærekraftige klimaløsninger
- Tilrettelegge for høy utnyttelse i prioriterte vekstområder, og tilrettelegge for moderat utnyttelse ved prioriterte stasjoner langs buss og banenett tilpasset strøkets karakter, jf. arealstrategisk kart. Boligbyggingen utenfor disse områdene begrenses.
- Prioritere, transformere og gjenbruke nedbygde arealer fremfor å ta i bruk ubebygde areal
- Gjøre gange, sykkel og kollektiv til det foretrukne transportmiddelet og samtidig ta høyde for fremtidens mobilitetsløsninger i arealutviklingen
- Sikre, styrke og reetablere naturområder og verdier, vann og marint biologisk mangfold, jordvern, bærekraftige økosystemer og blågrønne strukturer
- Gjøre kommunen robust til å tåle kommende klimaendringer ved å stille høye krav til bygg, infrastruktur og omgivelser
- Bekkestua anses som ferdig utbygd etter gjennomføring av pågående prosjekter

Plankrav, rekkefølgekrav og innholdet i utbyggingsavtaler

1. Forholdet mellom kommuneplan og kommunedelplaner (pbl § 1-5)
 - 1.1. Kommunedelplaner (juridisk bindende arealplaner) vedtatt før kommuneplanens arealdel gjelder. Ved motstrid gjelder arealbruk i sist vedtatte plan.
 - 1.2. Kommuneplanens bestemmelser og retningslinjer skal i tillegg supplere gjeldende kommunedelplaner der disse ikke selv angir noe annet.
2. Forholdet mellom kommuneplanen og reguleringsplaner (pbl § 1-5)
 - 2.1. Reguleringsplaner vedtatt før kommuneplanens arealdel gjelder så langt de ikke er i strid med kommuneplanens arealdel med følgende unntak og presiseringer:
 - 2.1.1. Rekkefølgekravet etter punkt 4 gjelder.
 - 2.1.2. Byggegrenser mot sjø fastsatt i planens punkt 14 går foran byggegrenser i reguleringsplaner vedtatt før 23.7.1993 (RPR første gang) hvis det ikke er angitt strengere byggegrense i reguleringsplanen.
 - 2.1.3. Byggegrenser mot vassdrag fastsatt i planens punkt 13 går foran byggegrenser i gjeldende reguleringsplaner.
 - 2.1.4. Der hvor reguleringsplanen angir størrelse på minste uteoppholdsareal (MUA), skal reguleringsplanens krav gjelde.
 - 2.2. Kommuneplanens bestemmelser og retningslinjer skal i tillegg supplere gjeldende reguleringsplaner der disse ikke selv angir noe annet.

3. Krav om reguleringsplan (pbl § 11-9 nr. 1)

3.1. I områder avsatt til bebyggelse og anlegg og sjøområder kan det ikke utføres arbeid og tiltak som nevnt i plan- og bygningslovens § 20-1 og 20-2 før området inngår i reguleringsplan. I sjøområder inngår hele vannsøylen, jf. PBL § 11-11 pkt. 3.

3.2. Plankravet gjelder også områder avsatt til bebyggelse og anlegg som omfatter uregulert vei.

3.3. I områder regulert til boligformål, der planen er vedtatt før 1.7.2009, kan det ikke fradeles ny eiendom for bebyggelse før det er gjennomført en ny planprosess, enten i form av ny reguleringsplan eller endring av eksisterende reguleringsplan.

3.4. Unntak fra plankrav (pbl § 11-10 nr.1)

I områder avsatt til bebyggelse og anlegg gjelder følgende unntak fra kravet om reguleringsplan:

3.4.1. Nødvendige skilt og navigasjonsinnretninger i kyst- og sjøområder

3.4.2. For eksisterende boligbebyggelse:

- a. Oppføring av én enebolig i tillegg til eventuell eksisterende enebolig, med tomtestørrelse minimum 800 m² for henholdsvis ny og eksisterende bolig, som samlet ikke har brattere gjennomsnittlig stigningsforhold på 1:3 og ikke omfattes av uregulert vei.
- b. Opprettelse av én eiendom for én enebolig med tomtestørrelse minimum 800 m², når gjenværende tomt for enebolig eller tomannsbolig ikke blir mindre enn henholdsvis 800 m² og 1400 m². Verken ny eller gjenværende tomt skal samlet ha brattere gjennomsnittlig stigningsforhold på 1:3 og ikke omfattes av uregulert vei.
- c. Arealoverføring der avgivereiendommen ikke får tomt mindre enn henholdsvis 800 m² for enebolig og 1400 m² for tomannsbolig.
- d. oppføring av påbygg, tilbygg, garasje, uthus og mindre konstruksjoner
- e. etablering av én sekundærleilighet i direkte tilknytning til enebolig med inntil 55 m² BRA
- f. sammenslåing av boenheter
- g. innvendige bygningsmessige tiltak og fasadeendring
- h. rivning og gjenoppbygging av bygninger som ikke er registrert som kulturminner/del av kulturmiljøer jf. Temakart for kulturminner og kulturmiljø
- i. midlertidig bruksendring av begrenset del av bolig til familiebarnehage for inntil 10 barn, hjemmekontor, og annen strøkstilpasset virksomhet

Unntaket slår ikke inn dersom kulturminner av svært høy/høy verdi eller utvalgte naturtyper berøres.

3.4.3. I områder med eksisterende næringsbebyggelse:

- a. Oppføring av underbygg, påbygg og tilbygg inntil 200 m² BRA på næringsbygg eller næringseiendom, innenfor % BYA = 20 %.
- b. Bruksendring til annen type næring av del av næringsbygg, begrenset til maksimalt 200m² BRA.

4. Rekkefølgekrav og vilkår for etablering av samfunnsservice, grønnstruktur og teknisk infrastruktur (pbl § 11-9 nr. 3 og 4)

4.1. Områder avsatt til bebyggelse og anlegg kan ikke utbygges, bruksendres eller vesentlig utvides før nødvendige tekniske anlegg, blågrønnstruktur og samfunnstjeneste som energiforsyning, vann og avløp, kollektivbetjening, herunder gang- og sykkelvegnett, torg/møteplasser, helse- og sosialtjeneste, herunder barnehager, skoler, annen tjenesteyting mv. er etablert eller sikret.

4.2. Ved planlegging av nye boligområder kan det stilles krav om etablering av offentlige omsorgsboliger innenfor området.

4.3. Ved regulering av boligområder kan det settes krav om boligenes størrelse, herunder en minste andel små leiligheter.

4.4. Innenfor konsesjonsområde for fjernvarme gitt etter energiloven skal bygninger som oppføres tilknyttes fjernvarmeanlegget. Det samme gjelder ved hovedombygging.

5. Forutsetninger for bruk av utbyggingsavtaler (pbl § 11-9 nr.2 jf. §§ 17-2 og 17-3)

5.1. Geografisk avgrensning

Bærum kommune kan inngå utbyggingsavtaler i hele kommuneplanens byggesone.

5.2. Avgrensning etter type tiltak

Utbyggingsavtale forutsettes inngått før rammetillatelse gis, der utbygging i henhold til vedtatt arealplan (kommunedelplan, områderegulering, detaljregulering) med tilhørende bestemmelser også forutsetter bygging/oppgradering av offentlig anlegg og/eller tilpasning til slike anlegg. Med offentlige anlegg menes tekniske infrastruktur, offentlig gategrunn og blågrønnstruktur som er vist som offentlig regulerte formål i reguleringsplan og som følger av bestemmelser til planen (jf. pbl § 17-3).

5.3. Sosial boligbygging

Utbyggingsavtalen kan regulere at kommunen eller andre skal ha fortrinnsrett til å kjøpe en andel av boligene innenfor et avgrenset område til markedspris (jf. pbl §17-3).

Retningslinjer:

Ved utbygging legges det til grunn at utbygger dekker kostnader som er forbundet med utbyggingen.

Ved utbygging i kommunens senterområder stilles det særskilt høye krav til utforming og kvalitet. Kunst, kultur og tiltak som fremmer sosial bærekraft i tilknytning til by- og tettstedsutvikling kan reguleres i utbyggingsavtaler.

Alle nye utbyggingsprosjekter skal bidra med en kvalitativ «merverdi» for stedet og kommunens innbyggere (Kommuneplanens samfunnsdel med langsiktig arealstrategi 2021-2040). Kommende utbyggingsavtaler skal sikre at vedtatte reguleringsplaner bidrar til at enhver utbygging og utvikling gir et bidrag til fellesskapet for eksempel gjennom regulering av gang- og sykkelforbindelser i tilknytning til egen eiendom, bidrag ved arealer til felles park/torg/møteplass/lek mv. Opparbeidelse og kostnadsfordeling vil avklares gjennom en utbyggingsavtale jf. disse bestemmelsene.

Barn og unge

6. Barn og unge (pbl § 11-9 nr.5)

Retningslinjer

Planlegging og tiltak skal bidra til å fremme god oppvekst for barn og unge.

Det skal tas særlig hensyn til trafikksikre snarveier, gang- og sykkelforbindelser og varierte aktivitetsområder. Barn og unge skal inviteres til å medvirke i saker som angår dem.

Barnetråkkregistreringer og uttalelser fra elevråd og Ungdomsrådet skal brukes som dokumentasjon i saker som angår barn og unge.

Arkitektur, kulturminner og landskap

Bærum kommunes veiledere utdyper bestemmelsene og retningslinjene.

7. Kvalitets og funksjonskrav (pbl § 11 – 9 nr. 6 og 7)

7.1. For alle plansaker skal det utarbeides stedsanalyse.

7.2. Kvalitetskrav til våre bygde omgivelser

- 7.2.1. Det skal legges vekt på kvalitet, nyteknisk innovasjon, sambruk og fleksibilitet i bebyggelse og uteområder
- 7.2.2. Nye plan- og byggetiltak skal fremme opplevelsen av stedets identitet og tilføre nye kvaliteter
- 7.2.3. Det skal sikres variasjon i høyder, volumoppbygging og arkitektonisk uttrykk. Bebyggelse skal tilpasses områder med eksisterende småhusbebyggelse, eksisterende kulturminner og -miljø.
- 7.2.4. Nye byggetiltak skal ha god terrengtilpasning. Store skjæringer, fyllinger og murer skal unngås.
- 7.2.5. For alle plansaker skal det utarbeides en analyse som drøfter og begrunner arkitekturens estetiske kvaliteter og varighet. Kommunens Temaplan for Arkitektur- og byformingsstrategi skal legges til grunn i analysen.

7.3. Kvalitetskrav for vekstområder (by- og senterområder) (jf. punkt 19)

- 7.3.1. Senterområder skal utvikles som «gåbyer» med mest mulig av hverdagens behov innenfor gang- og sykkelavstand.
- 7.3.2. Senterområder skal ha et byromsforløp av møteplasser med variasjon i størrelse og utforming som tilrettelegges for allsidig aktivitet og ulike aldersgrupper.
- 7.3.3. Senterområdene skal planlegges i en menneskelig skala der opplevelsen fra gateplan gir premisser for byroms- og bygningsutforming.

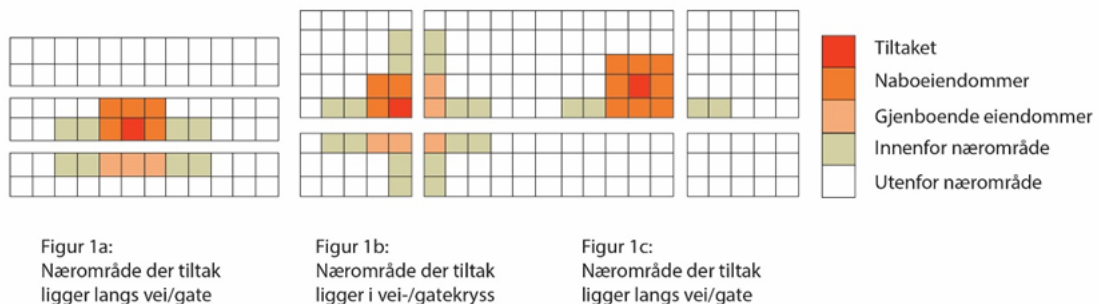
- 7.3.4. Langs hovedgater, torg og plasser skal bebyggelsens 1. etasje tilrettelegges for publikumsrettet virksomhet, med ekstra innvendig takhøyde og adkomst fra gate.
- 7.3.5. Bebyggelse skal planlegges uten baksider mot eksisterende eller fremtidige gater, torg, plasser, parker mv.
- 7.3.6. Ved planlegging av nye og ved ombygging av gater skal gatetrær vurderes. Byrom, torg og møteplasser skal ha et blågrønt preg.
- 7.3.7. Det skal sikres gode solforhold på eksisterende og fremtidige byrom, torg og møteplasser.
- 7.3.8. Parkeringsanlegg skal ikke ha fasader mot byrom, torg, møteplasser eller gater.

7.4. Kvalitetskrav for bolig

- 7.4.1. Ved regulering og søknad om tiltak skal det sikres og dokumenteres tilstrekkelig, gode og solfylte leke- og oppholdsarealer egnet for variert fysisk aktivitet for alle brukergrupper.
- 7.4.2. Opprinnelig terreng og stedstypisk vegetasjon skal legge premisser for nye tiltak. Ved regulering kan kommunen kreve illustrasjonsplan som gjøres førende for bygge/delesaken.

7.4.3. Småhusområder

- a. Nye tiltak skal ha småhuskarakter og størrelse og volum tilsvarende eksisterende bebyggelse i nærområdet. Flertallet av følgende formingsfaktorer skal hentes fra eksisterende bebyggelse: bebyggelsesstruktur, takform, møneretning og materialbruk. I nærområder med i hovedsak enhetlig bebyggelse skal alle ovennevnte formingsfaktorer hentes fra eksisterende bebyggelse.



Illustrasjonen viser nærområdet til et tiltak der tiltakets beliggenhet varierer i et områdes struktur

Et nærområde omfatter tilgrensende eiendommer, eiendommer som er gjenboere, samt eiendommer langs begge sider av tilliggende vei/veier.

De samme kravene gjelder også for tilbygg til eksisterende bygninger og nye frittliggende bygninger på allerede bebygde eiendommer som skal være tilpasset eksisterende bygning og området for øvrig når det gjelder plassering og arkitektonisk utforming.

- b. I enhetlige områder skal nye byggetiltak underordne seg eksisterende arkitektur og ses i sammenheng med området som helhet og tilpasses denne.

Nye byggetiltak skal tilpasses området helhetlige struktur som sikrer den overordnede form på bebyggelse, bygningsstruktur og rommet mellom husene, siktlinjer og åpenhet.

- c. Innenfor småhusområdene skal ny bebyggelse og nye tomter følge områdenes bebyggelses- og tomtestruktur for å opprettholde steds karakteren. Der det ikke er klare strukturer skal nye tomter og bygninger forbedre strukturen.
- d. I uregulerte småhusområder: Ny bebyggelse skal oppføres med saltak med minimum 15 graders helning og tilpasses nærområdet i tråd med denne bestemmelsenes bokstav a-c.

7.5. Uteoppholdsarealer for bolig

- 7.5.1. Det skal være et tydelig skille, i struktur og utforming mellom privat, halvprivat og offentlig uteoppholdsareal.
- 7.5.2. Hovedandelen av uteoppholdsarealet skal være sammenhengende og ha en hensiktsmessig form og plassering.
- 7.5.3. Areal brattere enn 1:3 skal ikke medregnes i minste uteoppholdsareal
- 7.5.4. Arealer med støynivå over Lden 55dB medregnes ikke i minste uteoppholdsareal
- 7.5.5. Det tillates ikke takterrasser i småhusområder.
- 7.5.6. Der det planlegges uteoppholdsarealer over garasjeanlegg eller over andre typer bygg, kulverter eller lokk, skal det dimensjoneres for tilstrekkelig jorddybde til at trær kan etableres og utvikle seg godt.
- 7.5.7. Der det planlegges felles uteoppholdsarealer på tak, skal det sikres dimensjonering for tilstrekkelig jorddybde for etablering av variert vegetasjon på en del av takflaten.
- 7.5.8. For småhus (frittliggende og konsentrert) skal krav til minste uteoppholdsareal (MUA) løses på egen grunn etter følgende krav:
 - a. For frittliggende småhusbebyggelse (ene- og tomannsbolig) skal det opparbeides minimum 300 m² uteoppholdsareal per boenhet. Minimum 80 % av MUA skal ligge på terreng.
 - b. For enebolig kan det etableres én sekundærleilighet på inntil 55 m². For sekundærleiligheten skal det i tillegg opparbeides minimum 50 m² uteoppholdsareal.
 - c. For konsentrert småhusbebyggelse (rekkehus og andre tettere småhustyper) skal det opparbeides minimum 175 m² per boenhet uteoppholdsareal.
- 7.5.9. I planer skal det fastsettes krav til minste uteoppholdsareal (MUA) på egen grunn etter følgende krav:
 - a. For boligbebyggelse innenfor sentrumsområder skal det opparbeides minimum 35 m² MUA per 100 m² BRA boligareal, hvorav minimum 80% skal være felles.
 - Herav skal 10 m² per boenhet avsettes til lek.
 - Minimum 30 % av felles uteoppholdsareal på bakken skal være solbelyst minst 5 timer ved jevndøgn.
 - b. For blokkbebyggelse utenfor sentrumsområder skal det opparbeides minimum 50 m² MUA per 100 m² BRA boligareal.
 - Minimum 80 % av MUA skal være felles og ligge på bakkeplan. Herav skal 25m² per boenhet avsettes til lek.

- Minimum 50 % av felles uteoppholdsarealer på bakken skal være solbelyst minst 5 timer ved jevndøgn.

c. For småhusbebyggelse gjelder kravene i 7.5.8.

Retningslinjer:

Ved oppføring av flere enn 4 boenheter bør det opparbeides felles leke- og oppholdsarealer med minimum 25 m² per boenhet som del av MUA.

Innenfor de angitte vekstområdene kan det stilles krav til at deler av minste uteoppholdsareal (MUA) omfordeles til offentlig tilgjengelig møteplass/lekeareal eller tilsvarende.

Fellesprivate og offentlige uteoppholdsarealer bør fortrinnsvis lokaliseres inntil annet grøntareal, slik at det kan skapes større sammenhengende grøntområder. Sammenheng i den grønne strukturen er en vesentlig kvalitet for uteaktivitet. Dette styrker også det biologiske mangfoldet ved å skape trekkveier og større leveområder.

For blokkbebyggelse bør boenheter med ensidig beliggenhet mot nord eller øst unngås.

7.6. Uteoppholdsarealer for skole og barnehage

7.6.1. Ved planlegging av nye og utvidelse av eksisterende skoleanlegg skal sambruk med idrett, og nærmiljø og grøntområder ivaretas.

7.6.2. I planer skal det fastsettes krav til minste uteoppholdsareal (MUA). Hovedandelen av MUA skal være sammenhengende og ha en hensiktsmessig form.

7.6.3. Krav til MUA for skoler og barnehager:

➤ **Barnehager:**

- Uteareal 24 m² per barn
- Barnehager som ligger innenfor 5-10 min gangavstand til knutepunkt kan innplasseres i boligblokk. Ved plassering i boligblokk, skal barnehagen ligge på bakkeplan og kan være over to plan.

➤ **Skoler:**

- Uteareal 18-24 m² per elev

Innenfor senterområder og 10 min gange fra kollektivknutepunktet kan kravene til størrelse på uteoppholdsareal reduseres. Det vil da stilles særlig høye krav til kvalitet og kompensierende tiltak som må redegjøres for i plan.

7.6.4. Bruk av tilleggsarealer for skoler:

a. Bruk av tilleggsarealer bør som hovedregel unngås. Dersom tilleggsarealer skal benyttes, må:

- Arealet ligge i direkte tilknytning til uteområde, maksimum i en avstand på 200 meter fra skolen med trafiksikker adkomst.
- Arealene ikke være støyutsatt, ligge i kaldluftsoner, eller i områder med luftforurensning og ha gode solforhold

8. Kulturminner og kulturmiljøer (pbl § 11-9 nr. 7)

- 8.1. Utenfor angitte vekstområder skal kulturminner av svært høy/høy verdi og kulturmiljø (jf. temakart for kulturminner og kulturmiljø) legge premissene for utforming av nye tiltak i plan- og byggesaker. Uthus og sidebygninger er en del av etablert struktur og helhet og skal hensyntas ved nye plan/byggetiltak.
- 8.2. Innenfor angitte vekstområder skal kulturminner av svært høy/høy verdi og kulturmiljø (jf. temakart for kulturminner og kulturmiljø) vektlegges ved utforming av nye tiltak i plan- og byggesaker.
- 8.3. I plansaker som berører registrerte kulturminner av svært høy/høy verdi i temakart for kulturminner, skal det utarbeides forslag for vern som en del av planforslaget.
- 8.4. Kulturminner, historiske hageanlegg og bygningsmiljøer, samt vegetasjon og landskap med kulturhistorisk verdi, skal vurderes/søkes bevart. Det skal legges vekt på verneverdi og sammenhengen kulturminnene inngår i.
- 8.5. Nye tiltak skal ha en bevist plassering og utforming i forhold til kulturmiljøet/kulturminnet det blir en del av og tilpasses dette.

9. Landskapstrekk og landemerker (pbl § 11-9 nr. 6)

- 9.1. I plansaker skal det dokumenteres at eksisterende åsprofiler, høydedrag, sammenhengende grøntdrag og siktlinjer ivaretas.
- 9.2. Ved nye tiltak skal plassering av bebyggelse underordnes åssilhuetter og eksisterende terreng slik at tiltaket blir minst mulig eksponert. Opprinnelig landskap og terreng skal legge premissene for tiltak.
- 9.3. Ved tiltak på tomter på høydedrag/koller med gjenværende vegetasjon og rester av kollelandskap skal tiltak plasseres slik at hensyn til disse verdiene ivaretas. Ved regulering kreves det en landskapsanalyse som del av stedsanalyse for området. Før tiltak tillates skal det dokumenteres at fjernvirkning og landskapstilpasning ivaretas.

10. Elementer i uterom (pbl § 11-9 nr. 5)

10.1. Skilt og reklame

I alle reguleringsplaner hvor skilt og reklame er aktuelt skal det settes krav om skiltplan.

Retningslinjer

- Skilt og reklame skal tilpasse seg bygningens arkitektur.
- I kulturmiljøer og på bevaringsverdige bygg skal reklame begrenses.
- Ved skilting i utbygde områder uten skiltplan kan kommunen kreve at skiltplan utarbeides.
- Frittstående og/eller mobile reklamevimpler/flagg kan tillates.
- Skilt og reklame over gesims kan tillates

10.2. Støyskjermer

Støyskjermingstiltak skal ikke være høyere enn 2,4 meter hvis ikke annet er bestemt i reguleringsplan. Støyskjermingstiltak skal tilpasses omgivelsene og ha et variert uttrykk.

10.3. Gjerder

Gjerder skal ikke være høyere enn 1,2 meter hvis ikke annet er bestemt i reguleringsplan. Hvor trafiksikkerhetsmessige grunner tilsier det tillates bare gjennomsliktig gjerde.

Retningslinjer

På bakgrunn av behov for frisikt og tilrettelegging for snøbrøyting skal gjennomsliktig gjerde fortrinnsvis forstås som flettverksgjerde med toppbeslag.

Gjerder bør utformes enhetlig, og ta hensyn til bebyggelsens utforming. I områder med særpregete gjerder bør utformingen ivaretas.

10.4. Kabler

Kabel- og ledningsanlegg i byggesonen skal legges i grunnen og i størst mulig grad samlokaliseres.

Kabler- og ledningsanlegg, herunder vann- og avløpsledninger, trafostasjoner mv. skal ikke legges slik at de berører registrerte naturverdier (jf. Temakart for grønnstruktur og naturmangfold).

Retningslinje

Plassering av antennemaster i grønnstruktur, strandsonen, vernede naturområder eller på bevaringsverdige bygninger tillates ikke.

10.5. Lysforurensning

Ved valg og utforming av utendørs belysning skal det legges vekt på å redusere mengden strølys så mye som mulig. Lyskilder skal ikke rettes opp i lufta, men rettes mot de områder og bygninger som skal belyses. Unødig lysbruk bør unngås. Arealer der dyrelivet er særlig sårbart for kunstig belysning skal ikke belyses.

Naturmangfold og blågrønne strukturer

11. Grønnstruktur og naturmangfold (pbl § 11-9 nr. 6 og 8)

11.1. I reguleringsplan skal naturverdier og grøntområder på land og i vann sikres jf. Temakart for grønnstruktur og naturmangfold. Områder med viktige naturtyper, skal undersøkes/registreres og sikres i videre utforming av reguleringsplan og bygge- og anleggstiltak. Der naturverdier påvirkes, skal det legges inn tilstrekkelig bufferzoner.

11.2. Grønne lunger og blågrønne strukturer jf. Temakart for grønnstruktur og naturmangfold,

- skal sikres og styrkes i reguleringsplan
- 11.3. Utvalgte naturtyper, slik de er definert i Forskrift om utvalgte naturtyper etter Natumangfoldloven, skal bevares ved fremtidig planlegging. I områder avsatt til bebyggelse og anlegg skal store trær med stammeomkrets på over 90 cm målt 1 meter over bakkenivå bevares ved fremtidig planlegging.
 - 11.4. Viktige trerekker og alléer skal sikres i reguleringsplaner.
 - 11.5. Rigg- og anleggsområder tillates ikke i områder hvor utvalgte og viktige naturtyper berøres jf. Temakart for Grønnstruktur og naturverdier.

Retningslinjer:

Sikring og bevaring av trær fordrer at rotsonen og vanntilførselen sikres i plan og anleggsfase.

Minimumsbredde på turdrag er 30 meter.

Ved regulering og etablering av nye grøntanlegg skal vegetasjonen opparbeides med formål om å styrke naturmangfoldet. Vegetasjon bør etableres i ulike sjikt og med planter som tiltrekker seg pollinerende insekter, fortrinnsvis ved bruk av stedegne planter.

12. Turveier (pbl § 11-9 nr. 6)

- 12.1. I alle plansaker skal turveier og stier/smett/snarveier ivaretas, jf. plankart og Bærum kommunes kartdatabase.

13. Innsjøer, elvestrekninger, bekker og dammer (pbl §§ 1-8, 11-9 nr.5 og 6)

- 13.1. Åpne strekninger av elver, bekker, vann og dammer skal opprettholdes.
- 13.2. Følgende bredder for byggeforbudssonene målt fra vann, elve- eller bekkekant er:
 - I LNF-områder 30 meter
 - Lomma 30 meter
 - Øverlandselva fra Åsterud til Rønne elv 20 meter
 - Alle øvrige elver, bekker og dammer 10 meter
 - For Lysakerelva, Isielva og Sandvikselva gjelder kommunedelplanene
- 13.3. I byggeforbudssonene langs vann, elvestrekninger, bekker og dammer med årssikker vannføring, er det ikke tillatt å sette i verk tiltak, jf. pbl § 1-8. Turstier, byggverk og tekniske installasjoner som har sammenheng med vassdraget kan tillates.
- 13.4. Bekkelukking er ikke tillatt.
- 13.5. Ved alle planer og tiltak som berører lukkede bekker skal gjenåpning vurderes.
- 13.6. Langs vassdrag med årssikker vannføring som ikke grenser til jordbruksarealer, skal det opprettholdes og utvikles et naturlig vegetasjonsbelte på minimum 10 meter målt fra vannkanten ved middel vannstand. Sonen skal motvirke avrenning, ivareta vassdragets økologiske funksjon og gi levested for planter og dyr. (jf Vannressurslovens §11). Denne bestemmelsen gjelder likevel ikke for byggverk som står i nødvendig sammenheng med vassdraget, eller hvor det trengs åpning for å sikre tilgang til vassdraget. I jordbruksområder

definerer Jordloven og «Forskrift om regionale miljøkrav i jordbruket, Oslo og Viken» kravene til kantsoner og vegetasjonsbelte langs vassdrag.

Retningslinjer:

Ved tilgrensende jordbruksarealer må det langs vassdragene sikres en flersjiktet vegetasjonssone på minimum 10 meter målt fra elve- og bekkekant, i denne skal det være en buffersone på minimum 2 m med gress / blomsterdekke.

14. Sjøområder og strandsonen (pbl §§ 1-8, 11-9 nr. 5 og 11-11 nr. 3, 4 og 5)

14.1. Strand og kystsone

14.1.1. Bebyggelse og tiltak skal lokaliseres minst 30 meter fra strandlinjen målt i horisontalplanet ved middel høyvann. (Dette gjelder også små tiltak som ellers er fritatt fra lovens søknadsplikt.)

14.1.2. Naturstranden skal beholdes eller gjenoprettes. Etablering av kunstige sandstrender eller andre inngrep og tiltak som berører bløtbunnsområder, ålegrassenger og verdifulle naturmiljø i sjø, skal unngås.

14.1.3. I kyst- og sjøarealene kan det tillates flytting, fjerning, vedlikehold og nyetablering av offentlige anlegg til trafikkregulering og navigasjonsmessig bruk.

14.2. Nye tiltak skal ikke svekke sikkerheten eller fremkommeligheten i sjøområdene.

14.3. Etablering av faste fortøyningspunkter i sjø tillates ikke utenfor areal avsatt til småbåthavn

14.2 Kyststi

14.2.1 I strandsonen skal etablerte kyststier og nye strekninger avsatt i kommuneplanens arealdel ivaretas.

Mobilitet og parkering

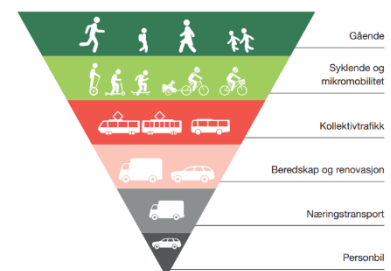
15. Grønn mobilitet (pbl § 11-9 nr. 3 og 8)

15.1. I reguleringsplaner skal vedtatt transporthierarki legges til grunn for planes utforming.

15.2. I reguleringsplaner skal det utarbeides en mobilitetsplan for
– Ny bebyggelse over 1000 m² BRA

15.3. Soner i temakart mobilitet med mål om transportmiddelfordeling skal legges til grunn for planlegging.

15.4. Der hvor reguleringsplaner ligger inntil offentlig vei- og gatenett skal også tilgrensende veiarealer reguleres. Sykkelforbindelser skal ivaretas og sikres, jf. plan for sykkelveinettet og kommunens vei- og gatenormal. Ved planlegging og opparbeiding av sykkelanlegg skal anleggene for syklende som hovedregel være separert fra andre kjørende og gående iht. til plan for sykkelveinettet. Der hvor det ikke legges



til rette for separate anlegg, skal dette omtales i plansaken. Møtepunkter mellom sykkelforbindelser og bilvei skal sikres særskilt, spesielt der barn og unge sykler til skole og fritidsaktiviteter.

- 15.5. Snarveier i form av trapper, stier og smug skal sikres i alle plansaker.
- 15.6. I alle plansaker skal det sikres attraktive og gode gang- og sykkelforbindelser til viktige målpunkt.
- 15.7. I alle plansaker skal god framkommelighet for kollektivtransporten dokumenteres, dette gjelder hovedruter, jf. plankart.
- 15.8. I reguleringsplaner skal det settes av plass til hentepunkt for varelevering.

Retningslinjer:

Ved utarbeidelse av plan skal gang- og sykkelforbindelser og områder for opphold, oppleves som trygge. Dette kan bety at gangakser skal være åpne, godt belyst og underganger skal unngås.

Der det er nødvendig skal det settes av areal til reguleringsplasser, reserverte kjørefelt og holdeplasser for kollektivtrafikk.

16. Avkjørsler og byggegrenser (pbl § 11-10 nr. 4)

- 16.1. Rammeplan for riks- og fylkesveinettet med byggegrenser og holdningsklasser for avkjørsler legges til grunn for planlegging og tiltak etter PBL § 20-1 – 20-5, jf. kart i Bærum kommunes kartdatabase. Rammeplanen gjelder foran reguleringsplaner vedtatt før 1.3.1996.

Retningslinjer:

Av hensyn til arealeffektive løsninger i sentrumsområder bør det vurderes mindre avstand til bane/jernbane.

17. Parkering (pbl § 11-9 nr. 5) (Innsigelse – Unntatt rettsvirkning i påvente av mekling)

- 17.1. Parkeringsbehov skal fastsettes endelig i reguleringsplan.

Det skal avsettes plass for biler og sykler i samsvar med tabell for parkeringsområder

Retningslinjer:

Det skal avsettes plass for biler og sykler i samsvar med følgende soneinndeling.

Soneinndeling 1-4 fra Kommunedirektørens alternativ endres slik at sone 3 og 4 slås sammen til ny sone 3.

Tabell 1: Perkeringsnorm for bolig, kontor, forretning, service, undervisning og barnehage

	Sone 1	Sone 2	Ny sone 3
BOLIG			
Sykkel	Min 3 p-plass pr 100m2 BRA	Min 3 p-plass pr 100m2 BRA	Min 3 p-plass pr 100m2 BRA
Bil	Leilighet maks 0,8. 100m2	Leilighet maks 1,1. 100m2	Leilighet

	-Rekkehus: 1 p-plass pr. 100m2 BRA -Ene-/tomannsbolig: maks 2, 0 pr boenhet pr. 100m2	-Rekkehus: 1,2 p-plass pr. 100m2 BRA -Ene-/tomannsbolig: maks 2, 0 pr boenhet pr. 100m2	1,0-1,2 p-plass pr. 100m2 BRA Rekkehus: min 1,2 pr 100m2 BRA Ene-/tomannsbolig: 2, 0 pr boenhet
Parkeringsnormen for leiligheter kan reduseres dersom det tilrettelegges for miljøvennlig bilpoolordning. Med inntil xX%	Inntil 25 %	Inntil 20 %	Inntil 10 %
Parkeringsnormen for leiligheter kan reduseres med inntil 20 % for den andel av leilighetene som er under 50 m2. Dette gjelder for reguleringsplaner med mer enn 25 boliger.	Inntil 20 %	Inntil 20 %	Inntil 20 %
KONTOR			
Sykkel	Min. 2 p-plass pr 100m2 BRA.	Min. 2 p-plass pr 100m2 BRA.	Min. 2 p-plass pr 100m2 BRA.
Bil	Maks 0,25 pr 100m2 BRA	Maks 0,5 per 100m2 BRA	Maks 0,7 per 100m2 BRA
Forretning og service			
Sykkel	Min. 2 p-plass pr 100m2 BRA.	Min .2 p-plass pr 100m2 BRA.	Min. 2 p-plass pr 100m2 BRA.
Bil	Maks 0,7	Maks 0,7	Maks. 1,5 p-plass pr. 100m2 BRA
Undervisning			
Sykkel	Min. 3 p-plass pr 100m2 BRA.	Min. 3 p-plass pr 100m2 BRA.	Min. 3 p-plass pr 100m2 BRA.
Bil	Maks 0,5	Maks 0,7	1-1,5 p-plass pr. 100m2 BRA
Barnehage			
Sykkel	Min. 3 p-plass pr 100m2 BRA.	Min. 3 p-plass pr 100m2 BRA.	Min. 3 p-plass pr 100m2 BRA.
Bil	Maks 0,5	Maks 0,7	1-1,5 p-plass pr. 100m2 BRA

17.2. **Frikjøpsordningen:** Der det settes krav om parkeringsplasser i sone 1, 2 og 3 kan kommunen, i tråd med pbl § 28- 7, samtykke i at det i stedet for parkeringsplasser på egen

- grunn eller på felles areal blir innbetalt et beløp for bygging av offentlige parkeringsanlegg.
- 17.3. I områder med blokkbebyggelse og konsentrert småhusbebyggelse skal det avsettes minst 10 % av parkeringsplassene til besøksparkering og parkering for omsorgstjenester. Parkeringsplasser for omsorgstjenesten skal være åpne og tilgjengelige.
- 17.4. For sekundærleilighet kreves 1 ekstra parkeringsplass.
- 17.5. Ved felles parkeringsanlegg med flere enn 5 parkeringsplasser skal det settes av minimum 5 % parkeringsplasser og minst 1 plass for flytningshemmede.
- 17.6. 5 % av sykkelparkeringsplassene for bolig og kontor settes av til gjesteparkering lokalisert nært inngangsparti.
- 17.7. Der minimumsnormen gir en utbygging av sykkelparkeringsanlegg på minst 20 sykkelparkeringsplasser:
- Det skal tilbys lademulighet for minst 25 % av de avlåste sykkelplassene under tak
 - Minimum 10 % av sykkelparkeringsplassene skal være store nok til å parkere laste- og familiesyklar.
- 17.8. Ved reguleringsplan for kontor/forretning/offentlig eller privat tjenesteyting skal det, der minimumsnormen gir en utbygging av minst 20 sykkelparkeringsplasser sikres at:
- Minst 50 % av sykkelparkeringsplassene skal ha overbygg.
 - Minst 60% av sykkelparkering skal være på gateplan.
- 17.9. For bolig skal det være regulert inn plass til overdekket/ innelåst sykkelparkering på egen grunn. Individuell sportsbod regnes ikke som sykkelparkering.
- 17.10. Der minimumsnormen gir en utbygging av minst 30 sykkelparkeringsplasser: I boligkompleks eller kontorbygg skal det settes av arealer til service for sykkel. Dette kan være i form av vask/reparasjonsareal for sykkel (med vann og sluk), oppbevaring av ekstraplystyr som vinterdekk, ekstradelere mm.
- 17.11. Der minimumsnormen gir en utbygging av minst 30 sykkelparkeringsplasser:
- I kontorbygg skal det være garderobe og dusjfasiliteter i tilknytning til sykkelparkeringen.
- 17.12. For frittliggende småhusbebyggelse med adkomst fra offentlig vei skal det opparbeides snuplass på egen grunn
- 17.13. Ved alle utbyggingsprosjekter hvor det er etablert felles parkeringsanlegg skal 100% av parkeringsplassene tilrettelegges for eget ladepunkt
- 17.14. Minimumsbredde på p-plasser er 2,5 meter

Retningslinjer:

BRA beregnes etter teknisk forskrift, men eksklusiv parkeringsarealer.

Biloppstillingsplasser for mennesker med nedsatt funksjonsevne plasseres så nær hovedinngang som mulig, maksimalt i en avstand på inntil 20 meter.

For undervisning/barnehage er gjesteparkering inkludert i normen.

For barnehage skal det settes av arealer til sykkelvogner, under tak med mulighet for å låse.

I plansaker vurderes behov for parkering til MC og Moped.

17.15. Kvalitetskrav ved parkeringsanlegg for sykkel

- a. Parkeringsanlegg for sykkel skal plasseres slik at gangavstanden fra bebyggelse til sykkelparkering er kortere enn avstanden mellom bebyggelse og parkeringsanlegg for bil.
- b. Sykkelparkering skal være lett tilgjengelig for alle typer sykler fra inngangspartier med gode forbindelser til sykkelveinettet.
- c. Der sykkelparkeringsplasser er lagt til uteareal som er offentlig tilgjengelig, skal de plasseres godt synlig og ha god belysning.
- d. Der normen gir en utbygging på minst 10 sykkelparkeringsplasser skal det etableres stativer til alle syklene, som gir mulighet til å låse fast ramme og hjul.

Handel og senterstruktur

18. Lokalisering og handelsareal (pbl § 11-9 nr. 5)

- 18.1. Etablering av ny eller utvidelse av eksisterende detaljhandel over 800 m² BRA inkl. lager tillates kun i vekstområder/sentrumsområder som definert i planens punkt 19.
- 18.2. Detaljhandel for dagligvarer med inntil 800 m² BRA salgsareal kan etableres i områder som i kommuneplanen er avsatt til boligbebyggelse, der området ikke har et godt dagligvaretilbud. Med salgsareal menes gulvflaten i den delen av et utsalgssteds lokale hvor varer beregnet for salg til publikum er synlig utstilt. Lagerrom og oppholdsrom for personale medregnes ikke.
- 18.3. Etablering av forretninger for plasskrevende varegrupper jf. planens punkt 32 tillates kun i angitte næringsparker. Reguleringsplaner med andre definisjoner av tillatte varegrupper skal fortsatt gjelde.
- 18.4. Ved planlegging av nytt eller utvidelse av eksisterende forretningsareal til over 800 m² skal det utarbeides en handelsanalyse. Kommuneplanens senterstruktur skal legges til grunn for handelsanalysen.

19. Senterstruktur (pbl § 11-9 nr. 5)

- 19.1. Ved planlegging i angitte senterområder skal følgende struktur legges til grunn:

Framtidig by/ Byområder	Områdesenter	Lokalsenter
Regionbyen Sandvika	Bekkestua	Østerås
Lysaker	Høvik	Haslum

Fornebu (byen) ¹	Stabekk	Eiksmarka
	Kolsås	Vøyenenga
	Bærums Verk	Slependen
		Gjettum
		Rykkinn
		Jar

Retningslinjer:

Sentrumsområdene markert med fet skrift er de som er avsatt som prioriterte vekstområder og prioriterte stasjoner i kommunens arealstrategikart, og det er innenfor disse områdene hovedvekt av transformasjon/fortetting skal skje. Ved resterende sentrumsområder er det ikke lagt til rette for vekst.

19.2. Funksjonsblanding

19.2.1. Alle byområdene tilrettelegges for bebyggelse med høy bolig- og arbeidsplasskonsentrasjon, herunder offentlig og privat tjenesteyting. I Regionbyen Sandvika tilrettelegges det i tillegg for handel, forsknings- og utdanningsinstitusjoner, herunder boliger for studenter, og for kultur og rekreasjon, samt øvrige sentrumsformål for hele kommunen og regionen.

Innsigelse – unntatt rettsvirkning i påvente av innsigelse:

19.2.2. Områdesenter skal ha moderat utnyttelse og variert funksjonssammensetning, herunder boliger, forretninger, kontor, kulturtilbud og tjenesteyting.

19.2.3. Lokalsentrene skal dekke lokalområdenes behov for daglig handel og tjenester.

Klima og miljø, samfunnssikkerhet og teknisk infrastruktur

20. Klima og miljø (pbl § 11-9 nr. 8)

20.1.1. Det kan stilles krav om klimabudsjett i reguleringsplaner og klimaregnskap ved tiltak for nullutslippsområdene Fornebu, Sandvika, Lysaker og Bekkestua.

20.1.2. Det kan stilles krav til ombrukskartlegging av eksisterende bygningsmasse ved riving eller rehabilitering.

20.1.3. I alle plansaker skal det vurderes muligheten for at bygg kan endre funksjon og bruk over tid (ombygging fremfor rivning), og hvordan dette kan sikres gjennom plan.

¹ I KDP3 Fornebu, er utviklingsområdene delt inn i «byen», «parken» og «landet». «Byen» er de mest sentrale områdene langs bane hvor det skal tilrettelegges for høyest tetthet og størst grad av urbanitet og funksjonsblanding, og hvor de tre sentrumsområdene er lokalisert (Fornebuporten, Flytårnet og Fornebu Sør). KDP3 legger føringer for utvikling også av «parken» og «landet», og disse er ikke sentrumsområder.

- 20.1.4. Kommunen kan kreve miljøprogram i alle plansaker. Kommunen kan kreve miljøoppfølgingsplan i alle byggesaker, uavhengig om det foreligger miljøprogram. Kommunen kan kreve sluttrapport på miljøoppfølgingsplanplan ifm. søknad om ferdigattest.
- 20.1.5. I alle plansaker skal det redegjøres for hvordan nye tiltak og inngrep kan påvirke miljøtilstanden til vannforekomster og miljømålet til vannforekomsten.

21. Overvann (pbl § 11-9 nr. 3, 6 og 8)

- 21.1. I reguleringsplaner skal det dokumenteres tilfredsstillende fordrøyning av overvann på egen grunn. Tilførselen av overvann til det offentlige ledningsnett skal minimeres. Overvann skal fortrinnsvis håndteres ved åpne overvannsløsninger, i tråd med tretrinnsstrategien.
- Infiltrere små nedbørsmengder.
 - Fordrøye og forsinke større nedbørsmengder.
 - Lede overvannet trygt i åpne flomveier ved ekstreme nedbørshendelser
- 21.2. I reguleringsplaner skal blågrønn faktor eller tilsvarende legges til grunn for dokumentasjon og redegjørelse for overvannshåndtering. Norm for blågrønn faktor:
- Innenfor sentrumsområder: minimum 0,7 eller bedre.
 - Utenfor sentrumsområder: minimum 0,8 eller bedre.
 - Samferdselsanlegg, herunder gater og plasser mv: minimum 0,3 eller bedre.
- 21.3. I reguleringsplaner skal en detaljert terreng- og landskapsplan/utomhusplan vise avrenning, oppsamling av vann og overvannshåndtering inkludert overflatebaserte løsninger.
- 21.4. Overvann skal brukes som ressurs i stedsutvikling, på en måte som sikrer at vannets naturlige kretsløp overholdes og naturens selvrensingsevne utnyttes. Flerfunksjonelle løsninger skal etterstrebes.

Retningslinjer:

Ved konkretisering av blågrønn faktor skal «NS 3845 Blågrønn faktor» fra Standard Norge anvendes. Ved bruk av andre metoder skal en redegjørelse legges ved.

Det skal benyttes størst mulig andel permeable flater og grønne tak, dammer og vannspeil. Overvann skal så langt mulig utnyttes som et positivt element i byggeområdene.

I plansaker kan det innenfor planområdet kreves etablert anlegg for oppsamling, rensing og bortledning av overflatevann fra bebyggelse, veier og andre arealer. Dette gjelder også for overvann som kommer fra områder utenfor planområdet.

22. Dyrket og dyrkbart areal (pbl § 11-9 nr. 8)

- 22.1. Det skal være nullvisjon for nedbygging av dyrket og dyrkbare arealer.
- 22.2. I reguleringsplaner som kan føre til (midlertidig eller permanent) omdisponering av dyrkbart areal, skal det redegjøres for hvordan matjordlaget vil ivaretas.
- 22.3. I reguleringsplaner som innebærer omdisponering av dyrkbar mark, må det fremlegges en matjordplan for bruk av jordressursene og håndtering av matjord. Kommunen kan i reguleringsplan stille krav om nydyrking eller flytting av matjord, for å bedre jordkvalitet på andre landbruksarealer.
- 22.4. Jordlovens §§ 9 og 12 gjelder dyrka og dyrkbar mark i hele kommunen frem til godkjent reguleringsplan foreligger, også om arealene er avsatt til utbyggingsformål i kommuneplanens arealdel. Der unntakene fra krav om regulering i planens punkt 3.3 er oppfylt, gjelder ikke denne bestemmelsen.

23. Naturskader (pbl § 11-9 nr. 8 og § 28-1)

- 23.1. Bebyggelse skal sikres mot skade fra skred og flom. I forbindelse med arealplanlegging og søknad om tiltak innenfor flom- og fareområder og innenfor områder vist som sekundære flomveier, jf. aktsomhetskart i Bærum kommunes kartdatabase, skal det redegjøres for nødvendige sikringstiltak, herunder at tiltak ikke forverrer nedstrøms situasjon.
- 23.2. All utbygging i nærheten av vassdrag skal ha en sikkerhetssone mot en flom med 200 års gjentakintervall tillagt en sikkerhetsmargin på 0,5 meter.
- 23.3. For områder uten flomsoneberegninger eller annen flomsonekartlegging, skal det i forbindelse med arealplanlegging og søknad om tiltak nært vassdrag redegjøres for nødvendige sikringstiltak. Det henvises til byggteknisk forskrift (TEK 17 § 7-2, sikkerhet mot flom). Nært vassdrag defineres som:
 - 20 meter fra bekker (*nedbørsfelt mindre enn 20 km²*)
 - 100 meter fra elver
- 23.4. All utbygging langs sjøen og nedre del av vassdragene skal ha en sikkerhet mot stormflo opp til minimum 2,5 m over middel høyvann.
- 23.5. I alle planer som berører flomland som er redusert fra sin opprinnelige størrelse, skal tilbakeføring av arealene til flomland vurderes.
- 23.6. I områder med marine avsetninger stilles det krav om dokumentasjon av områdestabilitet (og/eller geoteknisk vurdering). Ved regulering og søknad om tiltak i områder med marine avsetninger må det dokumenteres tilstrekkelig sikkerhet jf. TEK 17 § 7-3. (Det vises i denne forbindelse også til NVEs retningslinjer 2/2011 og NVEs veileder 1/2019 – Sikkerhet mot kvikkleireskred.)

24. Luftforurensing (pbl § 11-9 nr. 6)

- 24.1. Klima- og miljødepartementets retningslinje for behandling av lokal luftkvalitet i arealplanlegging T-1520 (2012), skal legges til grunn for planlegging.

- 24.2. Ved planlegging av virksomhet eller ved nytt følsomt bruksformål for forurensning, skal luftforurensningssonene i T-1520/2012, tabell 1 legges til grunn. I reguleringsprosessen må luftforurensning utredes og helsekonsekvenser og avbøtende tiltak beskrives.
- 24.3. I rød sone skal det normalt ikke tillates arealbruk som er følsom for luftforurensning. Unntak kan bare skje i angitte avvikssoner, basert på en helhetlig vurdering, se planens punkt 25.7 om avviksområder.
- 24.4. I planfasen skal det vurderes behov for, og evt. utarbeides plan for håndtering av støv og luftforurensning i bygge- og anleggsfasen.

25. Støyforurensning (pbl § 11-9 nr. 6)

- 25.1. Grenseverdiene og kvalitetskriteriene i Klima- og miljødepartementets retningslinje for støy i arealplanlegging T-1442/2021, skal legges til grunn for planlegging.
- 25.2. Ved planlegging av ny støyfølsom bebyggelse eller støyende anlegg og virksomheter skal grenseverdiene i T-1442/2021, tabell 2 legges til grunn. I reguleringsprosessen må støy utredes og helsekonsekvenser og avbøtende tiltak beskrives.
- 25.3. I planfasen skal det vurderes behov for, og evt. utarbeides plan for håndtering av støy i bygge- og anleggsfasen.
- 25.4. Temakart for stille områder viser områder hvor det skal tas særlig hensyn til støynivå. Ny og vesentlig utvidelse av støyende virksomhet i henhold til de til enhver tid gjeldende statlige retningslinjer for støy i arealplanlegging, skal lokaliseres og utformes slik at støypåvirkningen i stille områder forblir uendret eller dempes.
- 25.5. **Rød sone - forbudssone:** Nye bygninger til støyfølsomt bruksformål (boliger, fritidsboliger, sykehus, pleieinstitusjoner skoler og barnehager) tillates ikke lokalisert i områder som faller inn under rød støysone i henhold til T-1442, tabell 1.

Eksisterende bygninger til støyfølsomt bruksformål innenfor denne sonen kan gjenoppbygges, utvides og påbygges, forutsatt at det ikke fører til flere boenheter. Dersom man med skjerming reduserer støynivået til et nivå under grenseverdiene for rød sone gjelder bestemmelser for gul sone.

- 25.6. **Gul sone - vurderingszone:** Nye bygninger til støyfølsomt bruksformål (boliger, fritidsboliger, sykehus, pleieinstitusjoner, skoler og barnehager) kan lokaliseres i gul støysone i henhold til T-1442/2021, tabell 1.

I områder som faller inn under gul støysone, skal det i reguleringsplan dokumenteres at alle boenheter får en stille side hvor alle anbefalte grenseverdier for ny støyfølsom bebyggelse i T-1442, tabell 2 er tilfredsstillt.

Retningslinjer

Nødvendige utredninger, avveiinger og avbøtende tiltak foretas og fastsettes gjennom reguleringsplan. Eksempler på avbøtende tiltak for bebyggelse med støyfølsomt bruksformål kan være:

- *Alle boenheter har en stille side*
- *Minimum 50 % av antall rom til støyfølsom bruk skal ha vindu mot stille side*
- *Minimum 1 soverom skal ha vindu mot stille side*

25.7. Bestemmelsesområder – Avviksområder for støy og luftforurensning: Avviksområder er angitt for sentrumsområder (jf. planens punkt 19) hvor hensynet til samordnet areal- og transportplanlegging gjør det aktuelt med høy arealutnyttelse. I avviksområdene # 6 - 19 kan nye bygninger til støyfølsomt bruksformål lokaliseres i områder med støy nivå utenfor vindu opp til Lden 70 dB fra vei og Lden 73 dB fra jernbane, jf. T-1442. Innenfor avviksområder hvor det er både støy- og luftforurensning, skal samspillseffekter mellom disse belyses og avbøtende tiltak fastsettes i plan.

Retningslinjer:

Skoler og barnehager bør ikke etableres innenfor avviksområdene i rød støysoner.

Nødvendige utredninger, avveiinger og avbøtende tiltak foretas og fastsettes gjennom reguleringsplan.

Eksempler på avbøtende tiltak for bebyggelse med støyfølsomt bruksformål i avviksområder:

- *Alle boenheter har en stille side*
- *Minimum 50 % av antall rom til støyfølsom bruk skal ha vindu mot stille side*
- *Minimum 1 soverom skal ha vindu mot stille side*

26. Avfall (pbl § 11-9 nr. 3)

- 26.1. Areal til avfall skal sikres på egen grunn og ved alle planforslag skal det foreligge en kartskisse og en beskrivelse av renovasjonsløsningen.
- 26.2. Planforslag og søknader om boligbygging > 30 boenheter og boligtetthet > 3 boliger/da skal ha en renovasjonsordning basert på nedgravd løsning.
- 26.3. Ved større utbyggingsområder > 300 boenheter skal stasjonært avfallssug vurderes, herunder evt. tilknytning til eksisterende nærliggende avfallssug
- 26.4. Renovasjonsløsningen skal være i overenstemmelse med renovasjonsforskriftene og teknisk retningslinje for renovasjon i Bærum kommune. Universell utforming skal legges til grunn for alle løsninger.

Retningslinjer:

Ved plan skal det sikres ved rekkefølgebestemmelser at områder for renovasjon (oppsamlingsplass, avfallshus, nedgravd container) skal være opparbeidet og ferdigstilt før området kan tas i bruk.

Husholdningsavfall og næringsavfall

Areal til avfall skal sikres på egen grunn og vises i illustrasjonsplan/utomhusplan som følger reguleringsplan og/eller byggesak. Nedgravde avfallsløsninger skal tilstrebes der dette er hensiktsmessig. Krav til avfallsløsning skal følge renovasjonsforskrift for Bærum kommune.

27. Teknisk infrastruktur (pbl § 11-9 nr. 4)

- 27.1. I alle plansaker skal det redegjøres for eksisterende og planlagte høyspenningsanlegg
- 27.2. I alle plansaker skal det redegjøres for eksisterende (og planlagte) VAO-anlegg.
- 27.3. Bærum kommunes VA-norm gjelder for gjennomføring av tiltak som omfattes av plan- og bygningsloven
- 27.4. Dersom tiltak utløser krav om sikring av slokkevann iht. Plan- og bygningslovens §27-1 skal uttak fra kommunal vannforsyning legges til grunn dersom tiltaket ligger innenfor areal som SSB definerer som tettsteder.
- 27.5. For offentlige vann- og avløpsledninger gjelder en byggegrense på 4 meter målt fra ledningens ytterkant. Nye bygninger, konstruksjoner og anlegg kan ikke plasseres innenfor dette restriksjonsbeltet. Byggegrensen omfatter også annen virksomhet og endring av arealbruk som utgjør risiko for skade på ledninger eller er til hinder for vedlikehold.

BESTEMMELSER OG RETNINGSLINJER FOR AREALFORMÅL

28. Boligbebyggelse (pbl §§ 11-10 og 11-9 nr.5)

- 28.1. I alle plansaker skal det sikres variasjon i boligstørrelser og boligtyper. Alternative boformer og fellesskapsløsninger / boformer med fellesfunksjoner skal vurderes.

Retningslinjer:

Det skal legges vekt på kvalitet, nytenking og innovasjon for boligtyper, boformer og en mer utstrakt bruk av fellesfunksjoner.

I eksisterende blokk- / leilighetsbebyggelse uten heis kan det vurderes heistilbygg utover maksimal utnyttelse for muliggjøre trinnfri adkomst, dersom forholdene ellers ligger til rette for det.

28.2. Småhusbebyggelse

Definisjoner

- Med enebolig menes en frittliggende bygning med en boenhet, eventuelt med en sekundærleilighet på inntil 55 m² BRA i direkte tilknytning til eneboligen. Med tomannsbolig menes ett frittliggende bolighus med to boenheter der begge boenheter er større enn 55 m² BRA.

Uregulerte områder angitt som eksisterende boligbebyggelse omfatter også eksisterende institusjoner, klient-/gruppeboliger, nærings- og servicevirksomhet og fellesområder selv om denne arealbruken ikke fremkommer ved egen signatur på arealplankartet.

Med enhetlige områder menes områder med enebolig, rekkehus, tomannsbolig, atriumhus eller liknende, hvor arkitekturen har lik utforming/ klart slektskap når det gjelder arkitektonisk utforming og området er helhetlig planlagt. Slike områder er ofte planlagt med

strukturer som sikrer uteområder, siktlinjer, grønne drag, areal for lek, parkering mv. Dette er kvaliteter som nye tiltak skal ivareta.

28.2.1. Det tillates ikke mer enn én sekundærleilighet per enebolig, og kun opprettelse av sekundærleilighet ved eneboliger.

28.2.2.

28.2.3. Utnyttelse

- a. For konsentrert småhusbebyggelse der reguleringsplan ikke angir utnyttelse eller området er uregulert - kan det tillates en utnyttelse på inntil % BYA = 20%.
- b. Grad av utnytting for frittliggende småhusbebyggelse i uregulerte områder skal ikke overstige % BYA = 20%. I beregningen av BYA skal antall biloppstillingsplasser på terreng medtas med 18 m² per plass.
- c. I planer vedtatt før 1.1.2009 kan det tillates etablering av 1 parkeringsplass på 18 m² per boenhet på terreng, i tillegg til tillatt grad av utnytting for eiendommen.
- d. For ene- og tomannsbolig kreves 2 biloppstillingsplasser pr. boenhet. For sekundærleilighet (inntil 55m² BRA) til enebolig kreves 1 ekstra parkeringsplass.
- e. For frittliggende småhusbebyggelse kan det tillates en utnyttelse på inntil % BYA = 20 % for planer vedtatt før 1.1.1980. Utnytting på inntil % BYA = 20 % gjelder også for alle planer for frittliggende småhusbebyggelse hvor utnyttelsen er angitt som U-grad.
- f. I reguleringsplaner der det er angitt maksimum størrelse på garasjer/uthus kan det tillates frittliggende garasje inntil 50 m² BYA forutsatt at tillatt grad av utnyttelse ikke overskrides, og tiltaket for øvrig er i samsvar med plan.

Retningslinjer

Tomt for enebolig bør ikke være mindre enn 800 m².

Tomt for tomannsbolig bør ikke være mindre enn 700m² per boenhet. Tomter skal ikke være brattere enn et gjennomsnittlig stigningsforhold på 1:3.

28.2.4. Høyder

- a. I regulerte småhusområder: I tillegg til det generelle høydekravet som følger av pbl § 29-4 og gjeldende plan kan den enkelte fasades gesimshøyde ikke overstige 9 meter målt fra gjennomsnittlig ferdig planert terreng langs den enkelte fasade.
- b. Der reguleringsplanen ikke angir høyder i planer før 1.1.1979, kan gesimshøyde være maksimalt inntil 7 m og mønehøyde maksimalt inntil 9 m, målt fra planert terrengs gjennomsnittsnivå rundt bygningen.
- c. Der planen angir bebyggelse i 1 etasje, eventuelt med underetasje, erstattes etasjetallet av gesimshøyden inntil 4 meter og mønehøyde inntil 6 meter, målt fra planert terrengs gjennomsnittsnivå rundt bygningen.
- d. Der planen angir bebyggelse i 2 etasjer/ 2 fulle etasjer, erstattes etasjetallet av gesimshøyde inntil 8 meter og mønehøyde inntil 9 meter, dog slik at gesimshøyde kan være inntil 7 meter i planer fra før 1.1.1979, målt fra planert terrengs gjennomsnittsnivå rundt bygningen.

- e. I uregulerte småhusområder: I tillegg til det generelle høydekravet som følger av pbl kan den enkelte fasades gesimshøyde ikke overstige 8 meter målt fra gjennomsnittlig ferdig planert terreng langs den enkelte fasade.

28.2.5. Adkomst

- a. For frittliggende småhusbebyggelse skal snuplass opparbeides før avkjørsel til offentlig vei.

29. Fritidsbebyggelse (pbl §§ 11-9 nr. 3 og 11-10)

- 29.1. Kommunen kan kreve at fritidsbebyggelse knyttes til kommunal vannforsyning og avløpshåndtering.
- 29.2. Der planen angir bebyggelse i 1 etasje, tillates gesimshøyde inntil 3,5 meter og mønehøyde inntil 5 meter, målt fra ferdig planert terrengs gjennomsnittsnivå rundt bygningen.

30. Offentlig eller privat tjenesteyting (pbl §§ 11-9 nr. 5 og 11-10)

- 30.1. Ved regulering og søknad om tiltak skal det sikres og dokumenteres tilstrekkelige, gode og solfylte leke- og oppholdsareal egnet for variert fysisk aktivitet for aktuelle alders- og brukergrupper. Terreng og stedstypisk vegetasjon skal vurderes bevart.
- 30.2. Ved planlegging av nye og utvidelse av eksisterende skoleanlegg skal det planlegges for sambruk med idrett, og nærmiljø og grøntområder skal ivaretas.

31. Grønnstruktur (pbl §§11-9 nr.6 og 8 og 11-10)

- 31.1. For områder avsatt til naturområde, kan skjøtsel som styrker og bidrar til opprettholdelse av naturverdiene i området tillates.

31.2. Turdrag, friområde og park

- 31.2.1. Tiltak for å fremme friluftsliv, turveier og områder for lek og rekreasjon kan tillates.

Retningslinjer:

Områder avsatt til grønnstruktur kan tilrettelegges for opplevelse, kunst/kultur, rekreasjon, lek og fysisk aktivitet for allmennheten, der det ikke går på bekostning av eksisterende naturverdier.

32. Næringsbebyggelse (pbl § 11-10)

32.1. Næringsparker

- 32.1.1. Næringsparker er angitt med krav om felles plan og omfatter Rud-Hauger og Grini næringsparker
 - a. Plasskrevende handel skal lokaliseres i næringsparkene. Ved plasskrevende varehandel/varegrupper menes motorkjøretøy, landbruksmaskiner, trelast og andre større byggevarer, salg fra planteskoler og hagesentre. Næringsparkene skal forbeholdes

plasskrevende varer og andre logistikk-, arealkrevende og tjenesteytende funksjoner med lav arbeidsplassintensivitet.

Der det legges til rette for plasskrevende handel, må hoveddelen av handelsarealet benyttes til plasskrevende varer.

32.1.2. For Rud Hauger og Grini næringspark gjelder de vedtatte reguleringsplanene.

32.2. Næringsbebyggelse

32.2.1. Nye kontorarbeidsplasser skal lokaliseres i områder med meget god kollektivdekning, samt i sentrumsområdene knyttet til stasjoner på jernbanen og T-banen

33. Landbruks-, natur- og friluftsmål (LNFR) (pbl § 11-11 nr. 1 og 2)

33.1. I LNF-områder tillates bare bebyggelse og tiltak tilknyttet stedbunden næring og landbruksbasert næringsvirksomhet basert på gårdens ressursgrunnlag

33.2. Dersom gårdens produksjon etter kommunens skjønn tilsier behov, tillates maksimalt én kårbolig pr gårdsbruk. Fradeling av kårbolig tillates ikke.

33.3. Hovedhus/kårbolig likestilles med eneboliger mht. å tillate én sekundærleilighet på inntil 55m². For sekundærleiligheten skal det i tillegg opparbeides minimum 50 m² uteoppholdsareal

Retningslinje:

I LNF-områder tilstrebes at alle tiltak, også nye driftsbygninger og boliger, lokaliseres og utformes med respekt for lokal byggeskikk slik at gårdsbebyggelsens struktur og landskapets karakter opprettholdes. Nedbygging av dyrka mark bør unngås. Karakteristiske trekk i kulturlandskapet; som terreng, topografi, trekker, veifar, bruer, landskapsrom, vegetasjon, steingjerder og lignende skal ivaretas. Kulturminner og kulturmiljøer skal søkes ivaretatt.

33.4. På boligeiendom som ikke er landbrukseiendom i LNF-område tillates maksimalt BRA 200 m² for boligareal. Det tillates totalt BRA 300 m² for eiendommen.

Retningslinjer:

Ny bebyggelse tilknyttet drift av landbruksområder skal som hovedregel plasseres i tilknytning til eksisterende gårdstun og utformes i tråd med lokal byggeskikk.

33.5. Tillatt grad av utnyttelse for eksisterende fritidseiendommer i LNF-områdene skal ikke overstige 80 m² BYA. I tillegg tillates ett frittliggende uthus på inntil 40 m² BYA. Bebyggelsen skal ikke ha mer enn ett måleverdig plan.

33.6. I LNF-områder skal alle tiltak lokaliseres og utformes slik at gårdsbebyggelse og landskapets karakter opprettholdes. Karakteristiske trekk i kulturlandskapet, som topografi, trekker, veifar, bruer, landskapsrom, vegetasjon og steingjerder og lignende skal ivaretas. Kulturminner og kulturmiljøer skal søkes ivaretatt.

33.7. Bestemmelsesområder for Golfbaner

- 33.7.1. Golfbaner er lokalisert i bestemmelsesområde # 1 – 4 og omfatter anleggene på Haga-Norhaug, Grini, Burud-Hellerud og Ostøya. Områdene inngår i reguleringsplaner, og bestemmelsene i tilhørende reguleringsplan gjelder.
- 33.7.2. Golfbane kan lokaliseres i bestemmelsesområde # 5 omfatter Johnsrud golfbane i Lommedalen. Innenfor området kan arealer reguleres til golfbane.

Retningslinjer:

Golfbaner bør opprettholdes som LNF/landbruksareal i alle plannivåer. I reguleringsplaner for golfbaner bør det presiseres at jordloven skal gjelde, og at vanningsanlegg skal legges dypere enn vanlig pløyedybde for å sikre at arealet enkelt kan dyrkes ved behov.

34. Ferdsl (på sjøen) (pbl § 11-11 nr.3)

34.1. Område for idrettsaktivitet på sjø.

35. Småbåthavner (pbl § 11-11 nr.4)

- 35.1. Nye småbåthavner for fritidsbåter kan etableres, enten for å kompensere for småbåtanlegg som fjernes eller reduseres i størrelse andre steder, eller for å etablere småbåtanlegg for delebåter/utleiebåter.
- 35.2. Bøyer tillates i areal avsatt til småbåthavn.

BESTEMMELSER OG RETNINGSLINJER FOR HENSYNSSONER

36. Hensynssone Landbruk H510 (pbl § 11-8 c)

Retningslinjer:

Innenfor hensynssonen/det sammenhengende landbruksområdet skal landbrukets ressursgrunnlag, herunder jordressursene, bevares i et langsiktig perspektiv. Det skal utøves en streng forvaltningspraksis hvor muligheten for framtidig matproduksjon skal være tungtveiende hensyn ved alle spørsmål om omdisponering eller deling av dyrka og dyrkbar mark.

37. Hensynssoner kulturmiljø H570 (pbl § 11-8 c)

37.1. Generelle retningslinjer

- 37.1.1. *Ivaretagelse av kulturmiljøenes særpreg tillegges særlig vekt i disse områdene. Ved nye tiltak innenfor hensynssonene bør det dokumenteres at kulturmiljøets kvaliteter og stedets identitet blir ivaretatt.*
- 37.1.2. *Tiltak må utformes og plasseres på en måte som ikke gir oppstyking og fragmentering av kulturlandskapene*
- 37.1.3. *I områder avmerket som hensynssoner kulturmiljø skal den kulturhistoriske bebyggelsen av høy verdi og områdenes særpregede miljø, herunder landskapsverdier, søkes bevart. Ved nye tiltak innenfor hensynssonene, kan kommunen kreve at kulturmiljøet/landskapet dokumenteres*

38. Hensyn landskap H550 (pbl § 11-8 c)

38.1. Generelle retningslinjer

- 38.1.1. *I LNF- områdene skal det legges særlig vekt på å ivareta kulturlandskapets verdier, jf. §17 punkt 5.*
- 38.1.2. *Det skal i byggesonen legges særlig vekt på å bevare sammenhengende skråninger og områder med vegetasjon, herunder store trær (med stammeomkrets på over 90 cm i diameter)*
- 38.1.3. *Innenfor hensynssonen bør tiltak i særlig eksponerte områder unngås. Ved tiltak på tomter med gjenværende vegetasjon og rester av kollelandskap skal tiltak plasseres minst mulig eksponert. Ved regulering skal det kreves en helhetlig landskapsanalyse for området. Før tiltak tillates skal det dokumenteres at fjernvirkning og landskapstilpasning ivaretas.*
- 38.1.4. *Sammenhengende landskap bør ikke fragmenteres.*

39. Hensynssoner grønstruktur H540 (pbl § 11-8 c)

- 39.1.1. *Det bør legges særlig vekt på å ivareta terreng og vegetasjon, styrke turstiforbindelser for allmennheten og styrke åpen blågrønn infrastruktur innenfor hensynssonen.*
- 39.1.2. *Ved regulering innenfor hensynssoner H540 Grønnstruktur-B skal bekkeåpning og annen blågrønn infrastruktur sikres.*
- 39.1.3. *Ved plan og byggetiltak innenfor hensynssonen som berører kysten må hensynet til kyststi ivaretas jf. bestemmelsenes punkt 14.2.*

40. Hensynssoner naturmiljø H560 (pbl § 11-8 c)

Det bør som hovedregel ikke gjøres tiltak innenfor hensynssone naturmiljø. Særlig vekt legges på å sikre naturverdiene i området. Det bør settes av buffersoner mellom viktige naturverdier og byggetiltak. Teknisk infrastruktur slik som ledninger, kabler og transformatorstasjoner bør ikke lokaliseres innenfor hensynssone naturmiljø.

41. Faresoner for flom, skred og høyspentlinjer (pbl § 11-8 a)

- 41.1. Innenfor området angitt som flomsone (jf. Bærum kommunes kartdatabase) skal det i forbindelse med arealplanlegging og søknad om tiltak redegjøres for nødvendige sikringstiltak. Det vises til byggeteknisk forskrift (TEK 17 § 7-2, sikkerhet mot flom).
- 41.2. Innenfor område angitt som fareområde for skred (jf. Bærum kommunes kartdatabase) skal det i forbindelse med arealplanlegging og søknad om tiltak redegjøres for nødvendige sikringstiltak.
- 41.3. Innenfor område angitt som fareområde for høyspentledning (jf. Bærum kommunes kartdatabase), må bygninger etableres med avstander til kraftledningen slik at en overholder krav etter regelverk under el-tilsynsloven (LOV-2015-06-19-65) forvaltet av Direktoratet for samfunnssikkerhet og beredskap, og ledningseiers restriksjonsbelte. Alt anleggsarbeid og alle tiltak i terrenget innenfor hensynssonen skal på forhånd avklares med ledningseier.

42. Nedslagsfelt drikkevann H110 (pbl § 11-8 punkt a.)

- 42.1. Bestemmelsene gjelder for **Arealformål Drikkevann** (pbl. § 11-11 nr.1-7) og **sikringszone nedslagsfelt drikkevann H110** (pbl § 11-8 a)
- 42.2. Bestemmelsene omfatter Trehjøringsvassdraget (Aurevann, Småvann og Byvann) med tilhørende nedbørsfelt
- 42.3. All ferdsel og tiltak (jf. pbl. § 1-6) som medfører fare for at drikkevannet blir forurenset er forbudt. Forbudet inkluderer, men er ikke begrenset til:
 - Bading (både mennesker og dyr)
 - Fisking er ikke tillatt i Aurevann
 - Ferdsel på vannet (båt, dykking, brettseiling)
 - Å slå leir eller raste (f.eks. sette opp telt, brenne bål)
 - Etterlate seg søppel
 - Ridning innenfor 50 meter fra vassdrag

Utfyllende beskrivelse av hva som omfattes av forbudet finnes i planbeskrivelsen.

- 42.4. Forbudet gjelder hele året, også når vannet er islagt.
- 42.5. Enkelte unntak kan gjelde fra forbudet hvis det er gitt særskilt tillatelse, eller der ferdsel skjer på offentlig vei eller adkomstveier.
- 42.6. Tiltak etter pbl. § 1-6 første ledd kan ikke settes i verk innenfor sikringssonen, og heller ikke nærmere vassdraget enn 100 meter fra strandlinjen.
- 42.7. Det gjøres oppmerksom på at forbud mot aktiviteter og ferdsel som kan medføre forurensning på drikkevann også følger av annet regelverk.

43. Andre sikringssoner H190 (pbl § 11-8 b)

- 43.1. Innenfor sonen må det ikke gjennomføres tiltak som kan medføre skade på VEAS – tunnel og overføringsledninger.
- 43.2. Det tillates ikke brønnboring innenfor hensynssonen

43.3. Ved tiltak som omfatter arbeider i grunnen (sprengning, pigging o.l.) skal det dokumenteres at det ikke påføres skade på tunnel og overføringsledninger.

44. Krav om felles planlegging H810 (pbl § 11-8 e)

44.1. Innenfor områder angitt som gjennomføringssone med krav om felles planlegging, skal det utarbeides en helhetlig plan for området før detaljregulering og gjennomføring av tiltak.

Arealformål innenfor område angitt med krav om felles plan – avklares i videre planarbeid.

44.2. Den helhetlige planen skal sikre:

- en hierarkisk oppbygging av gatestrukturen med en klar prioritering av trafikantgrupper i tråd med vedtatt transporthierarki
- gode offentlig tilgjengelig areal til lek/torg/park/møteplass
- Sammenhengende blågrønn struktur
- Alle transportfunksjonene til veiene

44.3. Den helhetlige planen skal bidra til at man når målene for transportmiddelfordeling i gjeldende sone jf. temakart for grønn mobilitet. Planen skal definere prinsipper/ krav til kantsoner; hvordan bygninger forholder seg til sine omgivelser og overganger mellom offentlige, halvprivate og private soner.

44.4. Det skal belyses hvordan områder kan aktiviseres ved midlertidig bruk (kunst, aktivitet, urbant landbruk mv).

44.5. Innenfor områdene kan det gjennomføres jordskifte for å fastsette verdier og kostnadsfordeling og fordele utbyggingsgrunn uavhengig av dagens eiendomsstruktur.

Retningslinjer

Felles planlegging kan være områderegulering eventuelt annet plangrunnlag som sikrer samarbeid om planløsning og gjennomføring av felles utbygging. Som et minimum skal det lages et planprogram som avklarer videre planprosess.

Innenfor området kan kommunen kreve arkitektkonkurranse, parallelloppdrag eller tilsvarende for å belyse alternative løsninger for utbygging av området.

Arkitektkonkurransen eller tilsvarende skal sikre et godt hovedgrep, god miljøkvalitet, miljøtekniske løsninger i utomhusarealer og bebyggelse og arkitektonisk utforming.

For konkrete områder er det i tillegg angitt følgende føringer for videre planarbeid:

44.6. For næringsparkene Rud-Hauger og Grini skal det dokumenteres at området

- Ikke konkurrere med sentrumsområder
- Bidrar positivt til nullvekstmålet, hvor sambruk / deling av parkering og tilpasning til nytt handelsmønster (netthandel) vil være viktig del av vurderingen
- Utvikles med fokus på arealeffektivitet og samlokalisering
- Bidrar til en generell kvalitetsheving av området hvor omgivelseskvaliteter vektlegges, med fokus på å unngå at området blir en barriere og at det tilrettelegges for gode gang- og sykkelforbindelser som bidrar til å knytte omkringliggende områder sammen.



Reguleringsplan for Ny vannforsyningstunnel Holsfjorden-Oslo - detaljregulering

Reguleringsbestemmelser
detaljregulering
PlanID: 2017018
Saksnummer: 17/23324
Dokument: 4472110

Planens hensikt

- § 1.1 Planen skal legge til rette for overføringstunnel for vannforsyning med tilhørende anlegg og konstruksjoner mellom Holsfjorden og Oslo.

Fellesbestemmelser for hele planområdet

- § 2.1 Dersom det under anleggsarbeider treffes på automatisk fredete kulturminner, eksempelvis i form av helleristninger, brent leire, keramikk, flint, groper med trekull og/eller brent stein etc., skal arbeidet øyeblikkelig stanses og kulturminnemyndighet varsles, jf. lov om kulturminner av 9. juni 1978 nr. 50, § 8.
- § 2.2 For innendørs støy knyttet til strukturlyd fra etablering av tunneler skal tabell 6 i kapittel 4 i retningslinje for behandling av støy i arealplanlegging (T-1442) legges til grunn. For vibrasjoner og påvirkning fra anleggsvirksomhet på boligbygninger og andre vibrasjonsfølsomme bygninger skal følgende maksimale rammer legges til grunn:

Tabell 1: Grenseverdier for vibrasjoner

Bygning	Antatt fundamentering/grunnforhold	Vibrasjonsgrense (vertikal svingehastighet v) (mm/s)	
		Avstand 5-30 m	Avstand > 30 m
Næringsbygg og boliger i normal tilstand	Grunnmur eller plate på sand, grus, silt, leire	20	15
	Grunnmur på fast morene, sprengstein	30	25
	Grunnmur eller peler/pilarer til fast berg evt. tynt avrettingslag over berg	50	50
Transformatorer med tilbehør	All fundamentering	20	20
Høyspentmaster	All fundamentering	70	50

- § 2.3 Ved søknad om tillatelse til råvannstunnel eller andre tilhørende tiltak innenfor felt BVF1 eller BVF2 skal det foreligge plan for anlegg- og riggområder, herunder marksikring.
- § 2.4 Ved søknad om tillatelse til råvannstunnel eller andre tilhørende tiltak innenfor felt BVF1 eller BVF2 skal det foreligge plan for miljøoppfølging. Plan for miljøoppfølging skal blant annet

stille krav til maksimal innlekkasje av grunnvann til fjellanlegget.

- § 2.5 Ved søknad om tillatelse til råvannstunnel eller andre tilhørende tiltak innenfor felt BVF1 eller BVF2 skal det foreligge plan for varsling og informasjon. Plan for varsling og informasjon skal redegjøre for rutiner for kommunikasjon med naboer og andre berørte i anleggsfase.
- § 2.6 Ved søknad om tillatelse til råvannstunnel eller andre tilhørende tiltak innenfor felt BVF1 eller BVF2 skal det foreligge plan for tilbakeføring av anlegg- og riggområder.

Bestemmelser til arealformål

Bebyggelse og anlegg (pbl. § 12-5 nr. 1)

Vannforsyningsanlegg, felt BVF1-2 (vertikalnivå 1, under terreng)

- § 3.1 I felt BVF1-2 kan det oppføres konstruksjoner og anlegg for vannforsyning og tilhørende funksjoner.

Angitt bebyggelse- og anleggsformål kombinert med andre angitte hovedformål, felt BAA1 (vertikalnivå 1, under terreng)

- § 3.2 Bebyggelse og anlegg, vannforsyningsanlegg (1541) er kombinert med samferdselsanlegg og teknisk infrastruktur, bane (2020) i ulike horisontalnivåer. I felt BAA1 kan det oppføres konstruksjoner og anlegg for vannforsyning og bane med tilhørende funksjoner som nisjer, tekniske bygg og bergsikringstiltak.

Bestemmelser til hensynssoner

Sikrings-, støy- og faresone (pbl. § 11-8 a)

Annen sikringssone (H190)

- § 4.1 Innenfor sikringssone H190_1 tillates det ikke boret brønner for vann, energi eller gjennomført andre søknadspliktige eller ikke-søknadspliktige tiltak med fysiske inngrep under kote +100 i grunnen, med mindre disse på forhånd er godkjent av eier av vannforsyningsanlegget.

Bestemmelser til bestemmelsesområder

- § 5.1 Innenfor bestemmelsesområde #1 (vertikalnivå 2, på terreng) er det tillatt med anlegg- og riggområde for tiltakene. Anlegg- og riggområdet er midlertidig og opphører senest fem år etter anlegget er ferdigstilt. Området tillates midlertidig benyttet til mellomlagring av masser fra driving av tunneler for ny vannforsyning til Oslo kommune. I det inngår lagerplass, kjøreareal, sedimenteringsbasseng for overvann og annet som er nødvendig for gjennomføring av anleggsarbeidet. Innenfor området tillates etablering av midlertidige terrengendringer og andre tiltak som ledd i etablering og drift av anlegg- og riggområdet. For utslipp av støv, utslipp til vann og støy skal bestemmelsen i forurensningsforskriftens kap. 30 Forurensninger fra produksjon av pukk, grus, sand og singel legges til grunn.
- § 5.2 Innenfor bestemmelsesområde #2 (vertikalnivå 2, på terreng) er det tillatt med anlegg- og riggområde med formål massetransport. Anlegg- og riggområdet er midlertidig og

opphører når anlegget er ferdigstilt. Innenfor bestemmelsesområdet skal Franzefoss få drive sin virksomhet uhindret. Franzefoss plikter å tilrettelegge for effektiv transport av masser mellom bestemmelsesområde # 1 og #3. Transportveien kan flyttes innen området, slik at den til enhver tid ivaretar begge behov. For utslipp av støv og støv knyttet til transport av tunnelmasser skal bestemmelsen i forurensningsforskriftens kap. 30 Forurensninger fra produksjon av pukk, grus, sand og singel legges til grunn.

- § 5.3 Innenfor bestemmelsesområde #3 (vertikalnivå 2, på terreng) er det tillatt med anlegg- og riggområde med formål massetransport. Anlegg- og riggområdet er midlertidig og opphører når anlegget er ferdigstilt. Innenfor bestemmelsesområdet tillates ikke andre inngrep enn vedlikehold av eksisterende vei. Franzefoss skal få drive sin virksomhet uhindret innenfor bestemmelsesområdet. Franzefoss plikter å tilrettelegge for effektiv transport av masser mellom bestemmelsesområde # 2 og #4. For utslipp av støv og støv knyttet til transport av tunnelmasser skal bestemmelsen i forurensningsforskriftens kap. 30 Forurensninger fra produksjon av pukk, grus, sand og singel legges til grunn.
- § 5.4 Innenfor bestemmelsesområde #4 (vertikalnivå 2, på terreng) er det tillatt med anlegg- og riggområde for tiltakene. Anlegg- og riggområdet er midlertidig og opphører når anlegget er ferdigstilt. Områdene tillates midlertidig benyttet til brakkerigg, verksted, lagerplass, kjøreareal, parkeringsareal, renseanlegg for tunneldrivevann og annet som er nødvendig for gjennomføring av anleggsarbeidet. Innenfor området tillates etablering av tverrslag til råvannstunnel og midlertidige terrengendringer, støttemurer og andre tiltak som ledd i etablering og drift av anlegg- og riggområdet. For støv fra etablering av tverrslagstunnel og anlegg og riggområder skal støygrenser gitt i T-1442 kap. 4 legges til grunn. For utslipp av støv skal bestemmelsen i forurensningsforskriftens kap. 30 Forurensninger fra produksjon av pukk, grus, sand og singel legges til grunn.
- § 5.5 Innenfor bestemmelsesområde #5 (vertikalnivå 2, på terreng) er det tillatt med anlegg- og riggområde for tiltakene. Anlegg- og riggområdet er midlertidig og opphører når anlegget er ferdigstilt. Området tillates midlertidig benyttet til brakkerigg og parkeringsareal. For støv fra etablering av tverrslagstunnel og fra anlegg og riggområdet skal støygrenser gitt i T-1442 kap. 4 legges til grunn.
- § 5.6 Innenfor bestemmelsesområde #6 (vertikalnivå 2, på terreng) skal det være en vegetasjonsskjerm. Det tillates ikke flatehogst eller terrenginngrep i området. Skogen skal skjøttes slik at det opprettholdes en frisk granskog. Bestemmelsesområdet er midlertidig og opphører senest fem år etter at anlegget er ferdigstilt.
- § 5.7 Innenfor bestemmelsesområde #7 (vertikalnivå 2, på terreng) skal det være en vegetasjonsskjerm. Det tillates etablert kjørbare forbindelse mellom mellomlageret (#1) og steinbruddet (#2) innenfor området. Flatehogst tillates ikke. Skogen skal skjøttes slik at det opprettholdes en frisk granskog. Bestemmelsesområdet er midlertidig og opphører senest fem år etter at anlegget er ferdigstilt.
- § 5.8 Innenfor bestemmelsesområde #8 (vertikalnivå 1, under terreng) er det tillatt med anlegg- og riggområde for tiltakene. Anlegg- og riggområdet er midlertidig og opphører når anlegget er ferdigstilt. Området tillates midlertidig benyttet til transport til/fra til råvannstunnel og annet som er nødvendig for gjennomføring av anleggsarbeidet. Innenfor området tillates etablering av tverrslagstunnel til råvannstunnelen.

Rekkefølgebestemmelser

Før oppstart av anleggsarbeid

- § 6.1 Før oppstart av tunnelarbeid skal nødvendige anlegg for tunnelvann- og overvannshåndtering være ferdig opparbeidet.
- § 6.2 Før oppstart av tunnelarbeid med tverrslag på Steinshøgda, skal det foreligge en avtale med Franzefoss om mottak og mellomlagring av alle gjenbrukbare masser. Disse massene skal mellomlagres og behandles innen reguleringsområdet.

Før ferdigattest

- § 6.3 Før det gis ferdigattest for tiltak innenfor felt BVF1 eller BVF2, og senest 6 måneder før vanntunnelen tas i bruk, skal alle tilhørende midlertidige anlegg- og riggområder være tilbakeført etter godkjent plan, jf. § 2.8. Unntaket er bestemmelsesområde #1, #6 og #7 hvor frist for tilbakeføring er fem år etter avsluttet anleggsarbeid.



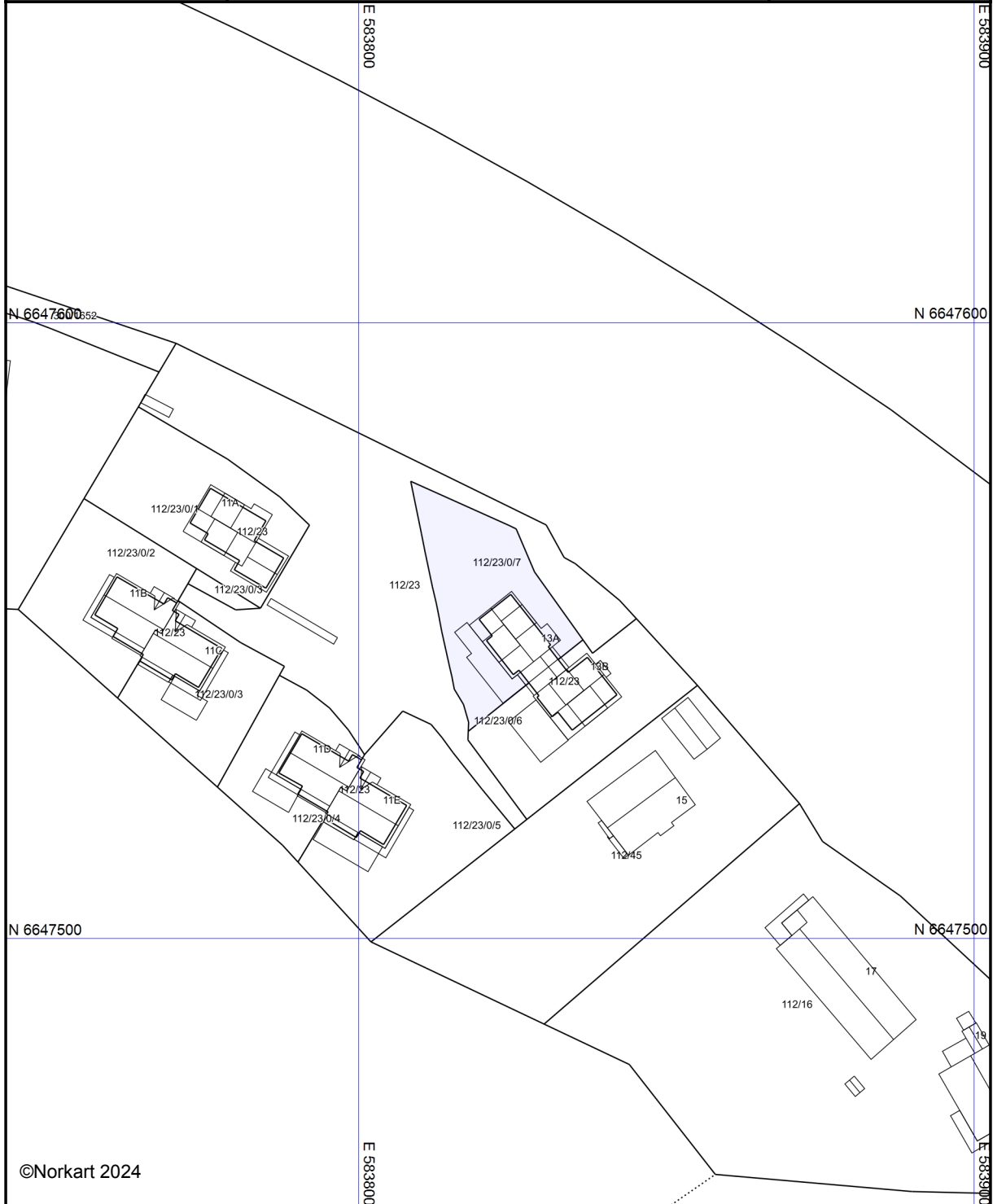
Bærum kommune

Reguleringsplanforslag

Eiendom: 112/23/0/7
Adresse: Blunkerudveien 13A
Utskriftsdato: 15.10.2024
Målestokk: 1:1000



UTM-32



©Norkart 2024

Kartet er produsert fra kommunens beste digitale kartbaser for området og inneholder viktige opplysninger om eiendommen og området omkring. Presentasjonen av informasjon er i samsvar med nasjonal standard. Kartet kan inneholde feil, mangler eller avvik i forhold til kravene i oppgitt standard. Kartet kan ikke benyttes til andre formål enn det formålet det er utlevert til uten samtykke fra kommunen jf. lov om åndsverk.

Tegnforklaring



Bærum kommune

VAledninger

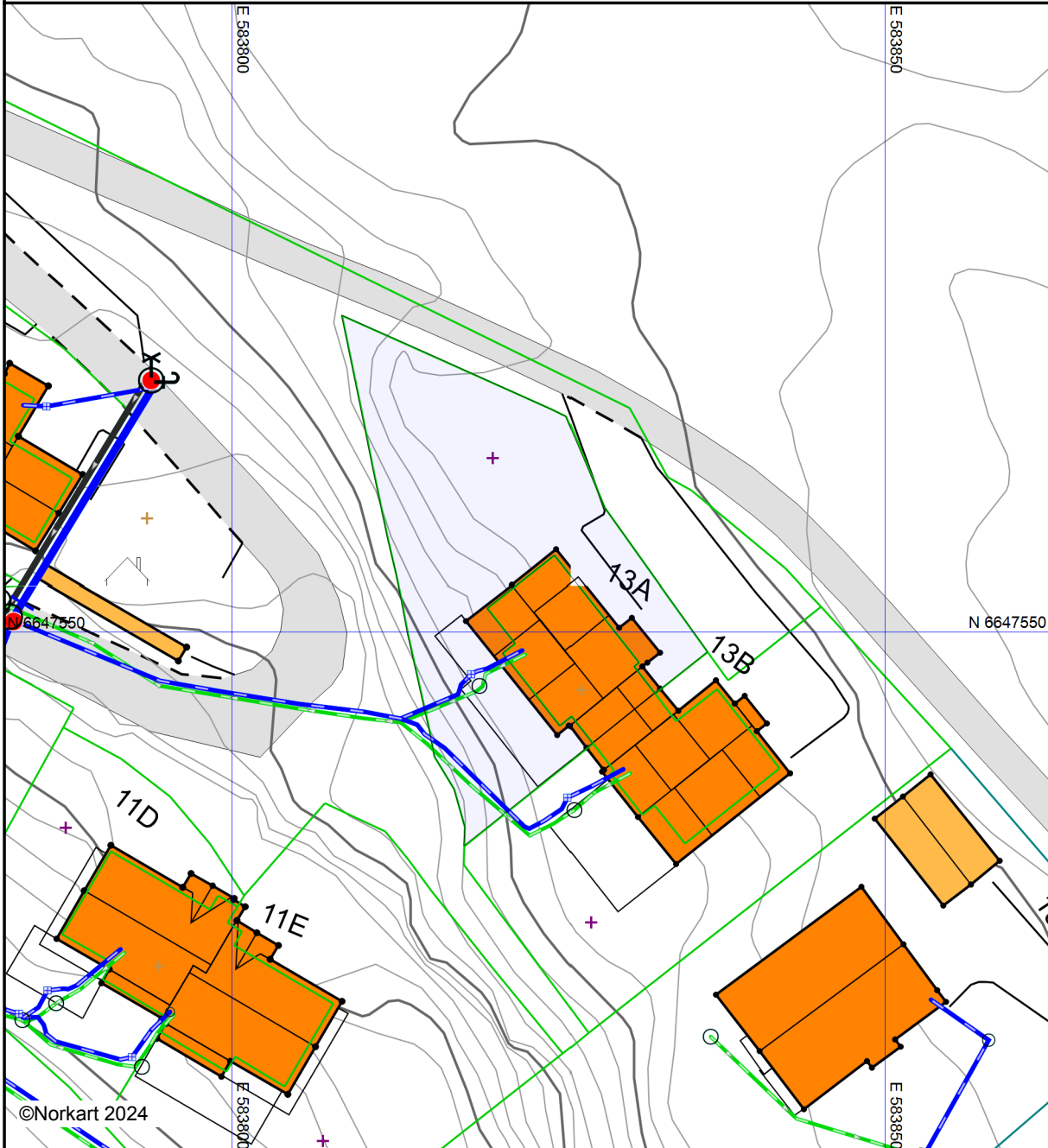
Eiendom: 112/23/0/7
Adresse: Blunkerudveien 13A
Dato: 15.10.2024
Målestokk: 1:500



UTM-32

- | | | | |
|-------------------|------------------|------|---------|
| Vannledning | Overvannsledning | Kum | Hydrant |
| Spillvannsledning | Avløp felles | Sluk | |

VA-ledninger
Dersom det er behov for nøyaktig stedfesting av ledningene, f. eks. ved gravearbeid, så skal alltid Vann og avløp i Bærum kommune kontaktes.

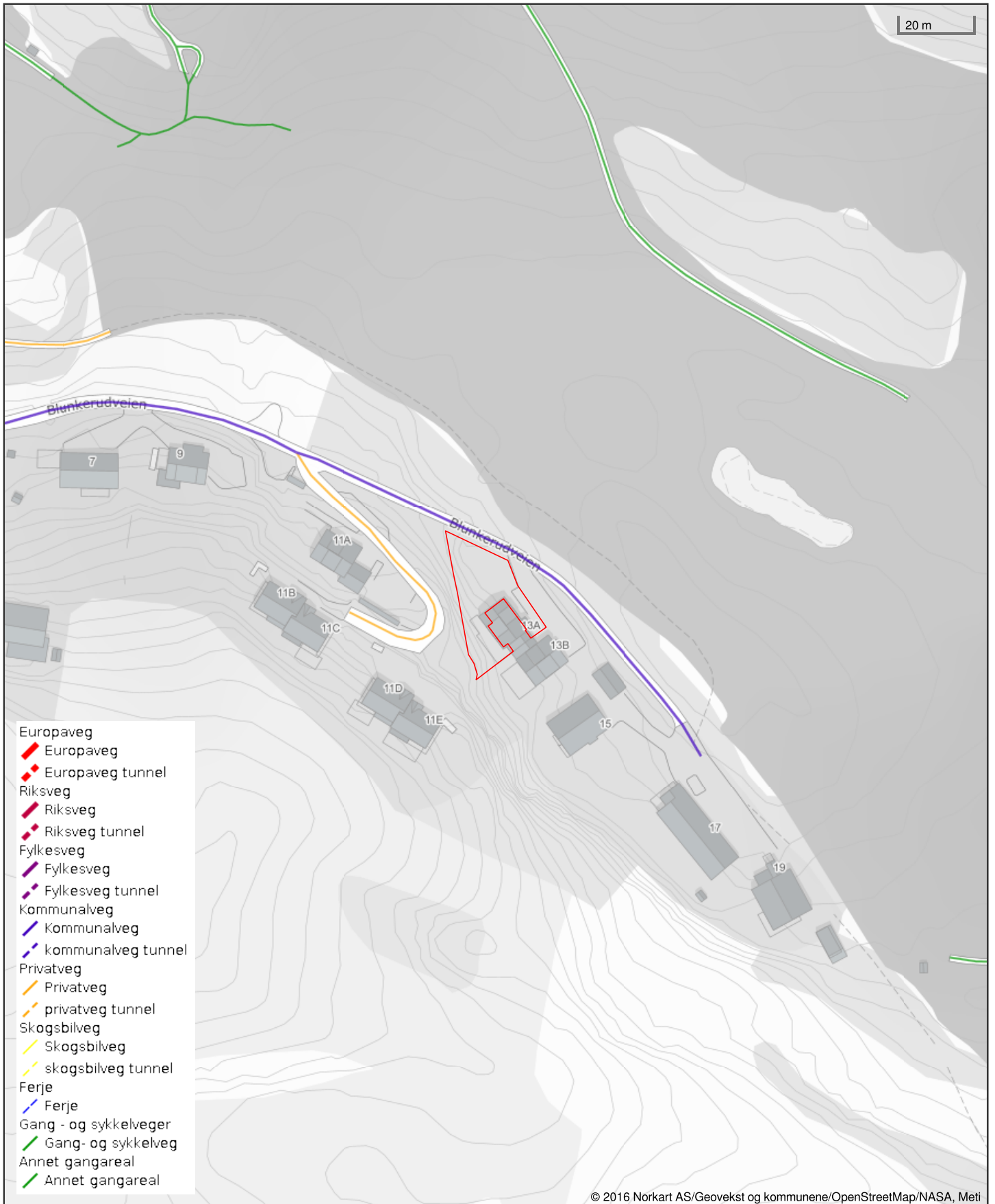


©Norkart 2024

Det tas forbehold om at det kan forekomme feil, mangler eller avvik i kartet. Spesielt gjelder dette usikre eiendomsgrenser. VA-ledninger kan være tegnet parallellforsjøvet og mange private ledninger mangler i kartet. Dette kartet kan ikke brukes som erstatning for situasjonskart i byggesaker.



Vegstatuskart for eiendom 3201 - 112/23//7



Det tas forbehold om riktigheten eller fullstendigheten av opplysningene i dette dokumentet. Det kan ikke rettes krav som følge av at disse opplysningene benyttes som grunnlag for beslutninger.



Bærum kommune

Utskriftsdato: 17.10.2024

Adresse: Kommunegården, 1304 Sandvika

Telefon: 67 50 40 50

Restanser og legalpant

EM §6-7 Oppdragstakerens undersøkelses- og opplysningsplikt

Kilde: Bærum kommune

Kommunenr.	3201	Gårdsnr.	112	Bruksnr.	23	Festenr.		Seksjonsnr.	7
Adresse:	Blunkerudveien 13A, 1350 LOMMEDALEN								

Restanser og legalpant registrert på eiendommen

Utestående fordringer som hviler på eiendommen:

Det er ingen restanse på kommunale avgifter på eiendommen hos Bærum kommune.	<input type="checkbox"/>
Eiendommen har en restanse på kommunale avgifter hos Bærum kommune	<input checked="" type="checkbox"/>
Betalingsinformasjon Bankkonto: 1506 97 73122 KID:101664633702586505 Forfall:19.10.2024 Kr 1652,18	<input checked="" type="checkbox"/>
Faktura betales samlet av sameie/borettslag. For oversikt over seksjonen, ta kontakt med:	<input type="checkbox"/>

Kommentarer

FORBEHOLD VED UTLEVERING AV INFORMASJON I FORBINDELSE MED EIENDOMSFOSPØRSLER:

Det tas forbehold om at det kan være avvik i våre registre i forhold til den faktiske situasjonen og at det kan foreligge forhold omkring eiendom og bygninger som kommunen ikke er kjent med. Kommunen kan ikke stilles økonomisk ansvarlig for bruk av informasjon som oppgis i sammenheng med eiendomsforespørsler.

BÆRUM KOMMUNE

Kommunegården, Arnold Haukelands plass 10, 1304 Sandvika

Org. nr: 974553686

Telefon: 67 50 40 50



Megleropplysninger

Gnr:	112	Bnr:	23	Fnr:		Snr:	7
Adresse:	Blunkerudveien 13A, 1350 LOMMEDALEN						

Her er opplysninger om eiendommen. Opplysningene består av dette følgebrevet med vedlegg som dekker det kommunen leverer i henhold til meglerlovens § 6-7.

Arkivsakld	Tiltak	Dokumenter					
05/9112	Sammenkjedede eneboliger	<input checked="" type="checkbox"/>	Ferdigattest	<input type="checkbox"/>	Midl. brukstillatelse	<input type="checkbox"/>	Ingen
		<input type="checkbox"/>	Ferdigattest	<input type="checkbox"/>	Midl. brukstillatelse	<input type="checkbox"/>	Ingen
		<input type="checkbox"/>	Ferdigattest	<input type="checkbox"/>	Midl. brukstillatelse	<input type="checkbox"/>	Ingen
		<input type="checkbox"/>	Ferdigattest	<input type="checkbox"/>	Midl. brukstillatelse	<input type="checkbox"/>	Ingen

Ferdigattest: Mangler bygninger, attest? Les vedlagt skriv om ferdigattest.

Spørsmål ang. kulturminner rettes til avd. Natur og idrett tlf: 67 50 40 50

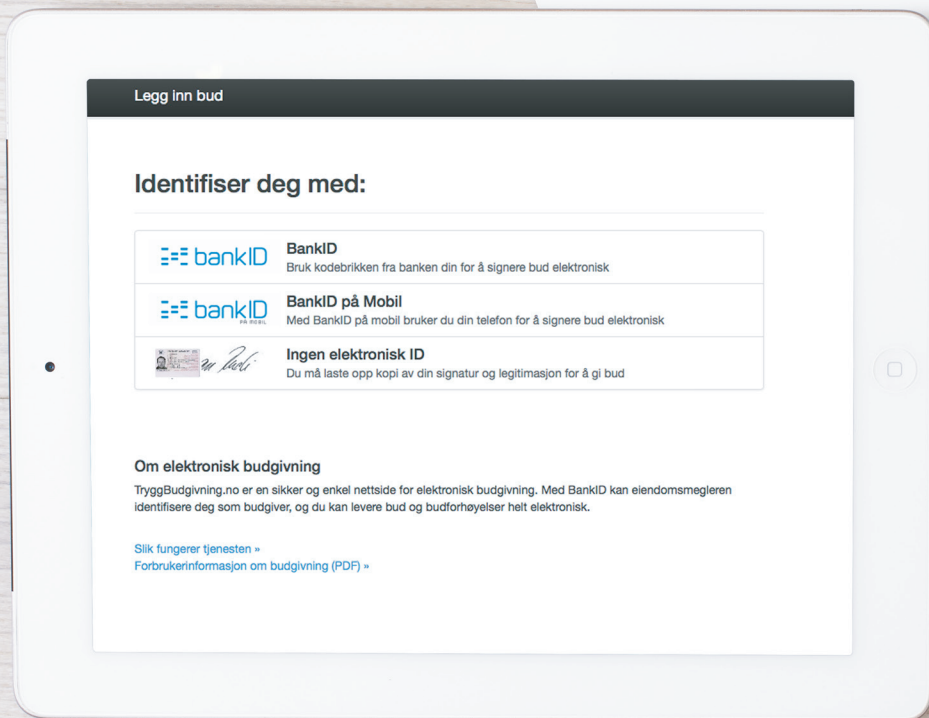
Kommentar:

Ξ

Premium rådgivning

EIE eiendomsmegling

tryggbudgivning.no



- den enkleste og mest sikre måten å by på bolig i dag!

GI BUD MED BANKID

På eiendommens annonse vises det en "Gi bud"-knapp for elektronisk budgivning.

IDENTIFISER MED BANKID

Innlogging fungerer på samme måte som i din nettbank. Du kan også bruke BankID App (iOS/Android) eller BankID på mobil.

REGISTRERING AV BUD

Nettsiden hjelper deg med korrekt utfylling av budmeldingen.

ELEKTRONISK SIGNERING

BankID lar deg signere budmeldingen elektronisk. Budmeldingen overføres til eiendomsmegleren.

BUDRUNDEN

Etter signering vil du motta en SMS-kvittering. Gi budforhøvelser med BankID eller ved å svare på SMS-kvitteringen.

BUDREGLEMENT

Benytt "Gi bud"-knappen på eiendommens annonse for å registrere ditt bud elektronisk. «Gi bud»-knappen åpner nettsiden TryggBudgivning.no som er integrert i megler-systemet. Alle bud / budforhøvelser og forbehold overføres automatisk inn i budjournalen på den respektive eiendommen.

Du logger deg inn på TryggBudgivning.no ved å bruke BankID. Det er derfor viktig å huske å ta med deg din BankID-brikke på budgivningsdagen. Du kan gi bud fra datamaskin, nettbrett eller smarttelefon.

Når du benytter deg av TryggBudgivning.no trenger du ikke å ta bilde av legitimasjon eller sende inn budskjema til megler. Etter at bud er registrert med BankID får du en kvittering pr. SMS om at budet er mottatt.

Du registrerer budforhøvelser ved å logge inn på nytt med BankID eller ved å svare på SMS-kvitteringen som du allerede har mottatt. Budforhøvelser registreres også automatisk inn i meglersystemet.

Lykke til!

Gå til elektronisk budgivning: <https://tryggbudgivning.no/264/600008703/ddvixjkax>
Dersom du ønsker budskjema tilsendt som et eget dokument, ta kontakt med eiendomsmegler.

FORBRUKERINFORMASJON OM BUDGIVING



Sist oppdatert med virkning fra 1. januar 2014, i forbindelse med ikrafttredelse av endringer i eiendomsmeglingsforskriften.

Informasjonen er utarbeidet av Forbrukerombudet, Forbrukerrådet, Den Norske Advokatforening ved Eiendomsmeglingsgruppen, Eiendomsmeglerforetakenes Forening og Norges Eiendomsmeglerforbund, på grunnlag av blant annet forskrift om eiendomsmegling § 6-3 og § 6-4.

Nedenfor gis en oversikt over de retningslinjer som forbrukermyndighetene og organisasjonene anbefaler benyttet ved budgivning på eiendommen. Avslutningsvis gis også en kort oversikt over de viktigste rettsreglene tilknyttet budgivning.

Før det legges inn bud på eiendommen oppfordres budgiver til sette seg inn i all relevant informasjon om eiendommen, herunder eventuell salgsoppgave og teknisk rapport med vedlegg.

GJENNOMFØRING AV BUDGIVING:

1. På forespørsel vil megler opplyse om aktuelle bud på eiendommen, herunder om relevante forbehold.

2. Alle bud skal inngis skriftlig til megler, som formidler disse videre til oppdragsgiver. Kravet til skriftlighet gjelder også budforhøyelser og motbud, aksept eller avslag fra selger. Før formidling av bud til oppdragsgiver skal megler innhente gyldig legitimasjon og signatur fra budgiver. Kravet til legitimasjon og signatur er oppfylt for budgivere som benytter e-signatur, eksempelvis BankID eller MinID. Med skriftlige bud menes også elektroniske meldinger som e-post og SMS når informasjonen i disse er tilgjengelig også for ettertiden.

3. Et bud bør inneholde eiendommens adresse (eventuelt gnr/bnr), kjøpesum, budgivers kontaktinformasjon, finansieringsplan, akseptfrist, overtakelsesdato og eventuelle forbehold som for eksempel usikker finansiering, salg av nåværende bolig ol. Normalt vil ikke et bud med forbehold bli akseptert før forbeholdet er avklart. Konferer gjerne med megler før bud avgis.

4. Megler skal legge til rette for en forsvarlig avvikling av budrunden. I forbrukerforhold (dvs. der oppdragsgiver er forbruker) skal megleren ikke formidle bud med kortere akseptfrist enn kl. 12.00 første virkedag etter siste annonserte visning. Etter denne fristen bør budgivere ikke sette en kortere akseptfrist enn at megler har mulighet til, så langt det er nødvendig, å orientere oppdragsgiver,

budgivere og øvrige interessenter om bud og forbehold. Det bør ikke gis bud som diskriminerer eller utelukker andre budgivere. Dersom bud inngis med en frist som åpenbart er for kort til at megleren kan avvikle budrunden på en forsvarlig måte som sikrer oppdragsgiver og interessenter et tilstrekkelig grunnlag for sine handlingsvalg, vil megler fraråde budgiver å stille slik frist.

5. Megleren vil uoppfordret gi sin vurdering av det enkelte bud overfor oppdragsgiveren, når budet er gitt innenfor fristene i punkt 4.

6. Megleren skal så langt det er nødvendig og mulig holde budgiverne skriftlig orientert om nye og høyere bud og eventuelle forbehold. Megler skal så snart som mulig bekrefte skriftlig overfor budgivere at budene deres er mottatt.

7. Etter at handel har kommet i stand, eller dersom en budrunde avsluttes uten at handel er kommet i stand, kan en budgiver kreve kopi av budjournalen i anonymisert form.

8. Kopi av budjournal skal gis til kjøper og selger uten ugrunnet opphold etter at handel er kommet i stand. Dersom det er viktig for budgiver å bevare sin anonymitet, bør budet fremmes gjennom fullmektig.

VIKTIGE AVTALERETTSLIGE FORHOLD

1. Det eksisterer ingen angrerett ved salg/kjøp av fast eiendom.

2. Når et bud er innsendt til megler og han har formidlet innholdet i budet til selger (slik at selger har fått kunnskap om budet), kan budet ikke kalles tilbake. Budet er da bindende for budgiver frem til akseptfristens utløp, med mindre budet før denne tid avslås av selger eller budgiver får melding om at eiendommen er solgt til en annen (man bør derfor ikke gi bud på flere eiendommer samtidig dersom man ikke ønsker å kjøpe flere enn en eiendom).

3. Selger står fritt til å forkaste eller akseptere ethvert bud, og er for eksempel ikke forpliktet til å akseptere høyeste bud.

4. Når en aksept av et bud har kommet frem til budgiver innen akseptfristens utløp er det inngått en bindende avtale.

5. Husk at også et eventuelt bud fra selger til kjøper (såkalte «motbud»), avtalerettslig er et bindende tilbud som medfører at det foreligger en avtale om salg av eiendommen dersom budet i rett tid aksepteres av kjøper.

NORGES EIENDOMSMEGLERFORBUND | WWW.NEF.NO | FIRMAPOST@NEF.NO



Boligkjøperpakke Hus

- ditt nye hus ferdig forsikret

Boligkjøperpakke Hus inneholder boligkjøperforsikring, renteforsikring, bygningsforsikring og innbo ekstra forsikring. Bygningsforsikringen kan oppgraderes til ekstra dekning mot et tillegg i prisen.

For fullstendig informasjon om hva forsikringene dekker og hvilke begrensninger som gjelder, se forsikringsbevis og vilkår på Tryg.no

Boligkjøperforsikring

Boligkjøperforsikring gir deg ekstra trygghet når du kjøper bolig. Du får juridisk hjelp hvis du oppdager feil og mangler ved boligen ut over det du kunne forvente ut fra salgsdokumentene og andre salgsopplysninger, og hvis det er gitt uriktige opplysninger som har påvirket kjøpet ditt. Boligkjøperforsikringen gir deg også ved behov juridisk rådgivning, advokathjelp og håndtering gjennom rettsapparatet.

Råte, skadedyr, skadeinsekter, mus og rotter

Forsikring omfatter skade som følge av råtesopper og dyr. Og får du skadeinsekter, mus eller rotter i huset hjelper vi deg med bekjempelse.

Innboforsikring

I pakken har du en god innbo ekstra forsikring med en forsikringssum på 2 millioner kroner.

Flytteforsikring

Innboforsikringen omfatter plutselige og uforutsette skader som oppstår i forbindelse med flytting av innboet til ny bolig.

Uhell

Innboforsikringen omfatter skade ved uhell, som for eksempel at TV faller i gulvet og blir knust.

Renteforsikring

Renteforsikringen dekker rentekostnader for boligen som skal selges. Forsikringen gjelder hvis du ikke har fått solgt din gamle bolig tre måneder etter du har overtatt ny bolig, med utbetaling i inntil ni måneder. Forsikringen gjelder ikke hvis du avslår bud på 95 % eller mer av prisantydningen.

Bygningsforsikring

Vanlig bygningsforsikring omfatter skade ved brann, rørbrudd, innbrudd og andre plutselige og uforutsette skader. Kjøper du ekstra dekning i tillegg omfattes også skade hvis vann trenger inn gjennom tak og vegger og mer.

Når og hvor kjøpes Boligkjøperpakke Hus?

Forsikringspakken kjøpes av eiendomsmegleren som foretar salget av boligen. Boligkjøperpakke Hus kan kjøpes av privatpersoner. Boligkjøperforsikringen gjelder fra kontraktsmøte, mens de andre

forsikringene gjelder fra du overtar boligen, og i ett år.

Pris

Hus med eget gnr/bnr, under 230 kvm BRA	15.050 kroner
Hus med eget gnr/bnr, over 230 kvm BRA	17.550 kroner

Prisen på forsikringen for det første året legges inn i oppgjøret for din nye bolig. Du får ingen særskilt regning for forsikringene det første året. Boligkjøperforsikringen kan beholdes i fem år.

Egenandel

Standard egenandel er kr 6.000 i bygningsforsikring, kr 4.000 i innboforsikring og boligkjøperforsikring. Du får 10 timer innledende advokatbistand uten egenandel.

Spørsmål

Har du spørsmål om boligkjøperpakken kan du kontakte oss på telefon 915 04040

Dersom du skal melde inn en sak tilknyttet boligkjøperpakken, gjør du dette via våre hjemmesider [Tryg.no/meld-skade](https://tryg.no/meld-skade).



Boligkjøperforsikring

- gir deg ekstra trygghet

Boligkjøperforsikring gir deg ekstra trygghet når du kjøper bolig. Du får juridisk hjelp hvis du oppdager feil og mangler ved boligen ut over det du kunne forvente ut fra salgsdokumentene og andre salgssopplysninger, og hvis det er gitt uriktige opplysninger som har påvirket kjøpet ditt. Boligkjøperforsikringen gir deg også ved behov juridisk rådgivning, advokathjelp og håndtering gjennom rettsapparatet.

Når og hvor kjøpes Boligkjøperforsikring

Forsikringen kjøpes fra eiendomsmegleren som foretar salget av boligen du kjøper. Boligkjøperforsikringen kan kjøpes av privatpersoner. Boligkjøperforsikringen gjelder fra kontraktsmøtet og opphører automatisk etter fem år.

Pris

Prisen avhenger av hvilken type bolig du kjøper. Prisen på forsikringen legges inn i oppgjøret for din nye bolig, og du får ingen særskilt regning på denne.

Leilighet og rekkehus med andels- eller aksjenummer	7.150 kroner
Leilighet og rekkehus med seksjonsnummer	8.950 kroner
Rekkehus med eget gnr/bnr	13.650 kroner
Enebolig, fritidsbolig, tomannsbolig, tomt	13.650 kroner

Spørsmål

Har du spørsmål om Boligkjøperforsikringen kan du lese mer om denne på våre hjemmesider www.tryg.no eller kontakte oss på telefon 915 04040

Boligkjøperpakke

**- din nye bolig
ferdig forsikret**

Boligkjøperpakke inneholder boligkjøperforsikring og innbo ekstra forsikring. Pakken omfatter også bygningsforsikring hvis du kjøper hus eller hytte, og renteforsikring hvis du kjøper hus eller leilighet.

Du finner mer informasjon om Boligkjøperpakke her:



www.tryg.no/forsikringer/partnere/buysure/boligkjoperpakke

LØSØRE OG TILBEHØR

Gjeldende fra januar 2020

Oversikten er utarbeidet av Norges Eiendomsmeglerforbund, Eiendom Norge og Advokatforeningens Eiendomsmeglingsgruppe, og er gjeldende fra 1. januar 2020.

Lov om avhending av fast eiendom (avhendingslova/avhl.) av 3. juli 1992 regulerer kjøper og selgers rettigheter og plikter ved overdragelse av fast eiendom og andeler i borettslag. I henhold til avhl. § 3-4 skal eiendommen, når annet ikke er avtalt, overdras med innredninger og utstyr som etter lov, forskrift eller annet offentlig vedtak skal følge med. Det samme gjelder varig innredning og utstyr som enten er fastmontert eller er særskilt tilpasset bygningen, jf. avhl. § 3-5. Loven inneholder ingen detaljert oversikt over hva som omfattes av «innredning og utstyr», og over hva som skal regnes som «fastmontert eller særskilt tilpasset». Partene kan fritt avtale hva som skal følge med eiendommen ved salg. Bransjens liste over løsøre og tilbehør som skal følge med eiendommen, er en del av avtalen mellom kjøper og selger dersom ikke annet er opplyst i salgssoppgaven, kjøper har tatt forbehold i bud eller avtale på annen måte er inngått. Der intet annet er avtalt, vil løsøre og tilbehør medfølge slik dette fremkommer av avhl. § 3-4 og § 3-5 og denne oversikt. Produkter og installasjoner som medfølger overdras uten noen form for garantier, utover eventuell gjenværende leverandørgaranti.

Dersom det er noe i nedenstående liste som ikke finnes på eiendommen, vil det heller ikke medfølge.

LISTEN OVER LØSØRE OG TILBEHØR SOM SKAL FØLGE MED EIENDOMMEN VED SALG NÅR ANNET IKKE FREMGÅR AV MARKEDSFØRING ELLER ER AVTALT:

1. HVITEVARER medfølger der dette er spesielt angitt i salgssoppgaven.

2. HELDEKKENDE TEPPER følger med uansett festemåte.

3. VARMEKILDER slik som ovner, kaminer, peiser, varmpumper og panelovner, følger med uansett festemåte. Frittstående biopeiser/ varmeovner og terrassevarmere medfølger ikke. Det følger ikke med varmekilder i rom som ikke har vegg- eller fastmonterte varmekilder på visning.

4. TV, RADIO OG MUSIKKANLEGG. TV-antennor og fellesanlegg for TV, herunder parabolantenne, og tuner/dekoder/tv-boks medfølger der dette eies av selger. Veggmontert TV/flatskjerm med tilhørende festeordning samt musikkanlegg følger ikke med (se også punkt 12).

5. BADEROMSINNREDNING/UTSTYR: Badekar, dusjkabinett, dusjvegger, alle fastmonterte speil og hyller, fastmonterte glass- og håndkleholdere, herunder håndklevarmere samt baderomsinnredning, medfølger.

6. GARDEROBESKAP medfølger, selv om disse er løse. Fastmonterte garderobehyller og knagger medfølger. Innredning i garderobeskap, for eksempel løse eller fastmonterte trådkurver, hyller, stenger og lignende, medfølger.

7. KJØKKENINNREDNING medfølger, herunder også åpne, fastmonterte hyller og løs eller fastmontert kjøkkenøy.

8. MARKISER, PERSIENNER og annen type innvendig og utvendig solskjerming, gardinoppheng, lamellgardiner og liftgardiner medfølger.

9. AVTREKKSIVIFTER av alle slag, samt fastmonterte aircondition/ventilasjonsanlegg, medfølger.

10. SENTRALSTØVSUGER medfølger med komplett anlegg, herunder slange, munnstykke mm.

11. LYSKILDER: Kupler, lysstoffarmatur, fastmonterte "spotlights", oppheng og skinner med spotlights samt utelys og hagebelysning medfølger. Vegglamper, krokhengte lamper, lysekroner, prismelamper og lignende som er koblet til sukkerbit eller stikkontakt følger likevel ikke med.

12. INSTALLERTE SMARTHUSLØSNINGER med sentral som styrer lys,

varme, lyd o.l., samt tilhørende trådløse enheter som brytere, sensorer, kameraer, integrerte høyttalere el. medfølger. Enkle lysstyringssystem f.eks. med en sentral som kun styrer lyspærer eller smartpærer montert i sokkel medfølger likevel ikke.

13. UTVENDIGE SØPPELKASSER og eventuelt holder/hus til disse medfølger.

14. POSTKASSE medfølger.

15. UTENDØRS INNRETNINGER slik som flaggstang, fastmontert tørkestativ, samt andre faste utearrangementer som f.eks. badestamp, boblekar/jacuzzi og liknende utendørs kar, lekestue, lekestativ, utepeis, fastmontert trommel til vannslange, medfølger. Guidekabel/avgrensingskabel til robotgressklipper medfølger, men robotgressklipper og ladestasjon for denne medfølger ikke.

16. FASTMONTERT VEGGLADER/LADESTASJON TIL EL-BIL medfølger uavhengig av hvor laderen er montert.

17. SOLCELLEANLEGG med tilhørende teknisk infrastruktur medfølger

18. GASSBEHOLDER til gasskomfyr og gasspeis medfølger.

19. BRANNSTIGE, BRANNTAU, feiestige og lignende medfølger der dette er påbudt. Løse stiger medfølger ikke.

20. BRANNSLUKNINGSAPPARAT, BRANNSLANGE OG RØYKVARSLER medfølger der dette er påbudt. Det er eier og brukers plikt til å se til at utstyret forefinnes på enhver eiendom. Hvis annet ikke er uttrykkelig avtalt, skal dette derfor alltid følge med ved salg av eiendom.

21. SAMTLIGE NØKLER til eiendommen som selger er i besittelse av skal overleveres kjøper på overtakelsen, herunder nøkler til eventuelle boder, uthus, garasjeportåpner el. Låses boder, uthus el. med hengelås, skal lås og nøkler til disse medfølge.

22. GARASJEHYLLER, bodhyller, lagringshyller og oppheng til bildekk medfølger såfremt de er fastmontert.

Planter, busker og trær som er plantet på tomten, eller fastmonterte kasser og lignende er en del av eiendommen og medfølger i handelen.

KORT OM OSS



Robert Eckmann

EIENDOMSMEGLER / PARTNER

40 05 40 00

re@eie.no

EIE Bolig- og prosjektmegling

Premium rådgivning

EIE Bolig- og prosjektmegling er din ekspert når det gjelder salg av brukte boliger, prosjekterte boliger og næringseiendom. Vi vet at salgsforberedelser av eiendom krever en helt spesiell tilnærming, og derfor er vår erfaring og faglige kunnskap kombinert med Premium rådgivning avgjørende.

Med EIE får du en Premium rådgiver uansett om du er selger eller kjøper. Vårt mål er å skape et vellykket samarbeid i salgsprosessen, og sikre verdien for både kjøper og selger. Vi legger stor vekt på grundig og velplanlagt forarbeid.

Som en uavhengig aktør har EIE et bredt spekter av samarbeidspartnere, som gjør oss i stand til å tilpasse løsninger for hvert enkelt salg. Vi leverer ikke bare en standard salgsopplevelse, men tilpasser oss kundens behov og ønsker.

EIE bolig- og prosjektmegling består av et team med dedikerte meglere. Vi er sentralt plassert på Skøyen i Oslo og er samlokalisert med EIE administrasjon, oppgjørsavdelingen og EIE Advokat. Sammen utgjør vi en sterk faglig enhet innen salg av både brukte og prosjekterte boliger.

VERDI- OVERVÅKNING

Månedlig prisoppdatering på din bolig





Hold et øye med verdiutviklingen på boligen din – helt uten kostnad

HVA ER VERDIOVERVÅKNING?

Boligen er oftest det mest verdifulle av våre eiendeler. Med EIE verdiovervåkning kan du følge med på den generelle prisutviklingen i ditt område, og få månedlig verdiestimat av boligen din sendt på e-post.

HVEM KAN BESTILLE DETTE?

Både eksisterende og ikke eksisterende kunder kan bestille dette fra oss. Dersom du nylig har fått verddivurdering eller kjøpt bolig av oss vil du automatisk motta verdiovervåkning uten å måtte foreta deg noe. Alle boliger som er kjøpt etter 1. januar 2003 kan bestille verdiovervåkning direkte på eie.no ved å fylle ut informasjon om boligen din selv. Boliger kjøpt før 2003 må først få en verddivurdering fra en av våre meglere for å kunne motta verdiovervåkning.

HVOR FÅR VI TALLENE TIL VERDIOVERVÅKNING FRA?

Tallene fra verdiovervåkning er hentet fra den månedlige boligprisstatistikken til Eiendom Norge. Statistikken er et samarbeid mellom Eiendom Norge, Eiendomsverdi og Finn.no. Statistikken er utarbeidet etter siste måneds slutt og omfatter boliger som annonseres på Finn.no. Det innebærer cirka 70 prosent av alle boliger som omsettes i Norge i løpet av et år, og en statistikk eiendomsbransjen legger til grunn for å gi best mulig estimat og oversikt på boligprisene i hele Norge.

MEGLER- BOOKING

— Vi gjør det enkelt for deg





Din bolig er verdifull – benytt deg av vår kunnskap og erfaring

Med EIE meglerbooking kan du når som helst på døgnet avtale tid med en våre meglere – kun ved noen få tastetrykk på vår hjemmeside. Her velger du tjenesten du har behov for, og hvilket tidspunkt som passer for deg. Enten om du skal selge boligen din, refinansiere lånet ditt eller ønsker å vite hva boligen din er verdt i dagens marked, så har vi tilrettelagt for at det skal være enkelt for deg.

En befaring kan gi deg ny og verdifull innsikt om din bolig. Våre meglere gir deg en verdivurdering av markedsverdien til din bolig. Verdiovurdering blir basert på en grundig analyse av din bolig og på tilsvarende boliger solgt i ditt område den siste tiden. Boligen din er verdifull. Opplevelsen av å bruke EIE skal også være det. Derfor kaller vi det Premium rådgivning.



EIE advokat

Vår kompetanse – din trygghet

Vi dekker alle sentrale rettsområder, med hovedvekt på eiendomsrettslig premium rådgivning og tvisteløsning. Eiendomsrett omfatter alle juridiske aspekter knyttet til blant annet kjøp, salg, utvikling, utleie, plan- og bygningsrett, tomtefeste og eierseksjonsrett. EIE advokat har spesialisert seg på eiendomsrettslig rådgivning og tvisteløsning innen både privat- og næringseiendom

Vi har også solid kompetanse på relaterte rettsområder som skatt og avgift, arv og skifte, familierett og forsikringsrett, samt selskapsrett og alminnelig kontraktsrett

I EIE verdsetter vi faglig dyktighet, personlig engasjement og rask responstid høyt. Vi kaller det Premium rådgivning

eie.no/advokat



OM EIE EIENDOMS- MEGLING

Et boligsalg er ikke bare et hjem som bytter eier. Det er to eller flere liv som endres for alltid. På begge sider har selger og kjøper noe felles – de skal ta en avgjørelse av stor betydning. Vi skal være der for begge.

Det finnes ikke ett enkelt svar på hva som gjør en megler god. For det er med meglere som med fagfolk flest - det de gjør er like viktig som det de sier. Både mennesker og boliger er forskjellige, men en vellykket salgsprosess har alltid én viktig ingrediens: Tid til å gjøre det ordentlig. Våre kunder har lagt ned mye tid og innsats i sine hjem. De fortjener det samme fra oss.

EIE er Norges største uavhengige eiendomsmeglerkjede, og er i motsetning til andre ikke eid av en bank. Siden oppstarten i 2006, har vi ikke hatt noen annen agenda enn å være den beste eiendomsmegleren - og vi bruker all vår kunnskap og erfaring for å skape en god salgsprosess. Vi stiller derfor bransjens høyeste krav til oss selv, som betyr at vi er den eneste eiendomsmeglerkjeden som krever doble etterutdanningspoeng av våre meglere, ikke kun det som er lovpålagt.

Tid til å gjøre det ordentlig betyr at vi skreddersyr råd og løsninger for hver enkelt kunde. Arbeidet vi har lagt ned har resultert i at vi har vunnet 12 gullmeglere, blitt kåret til å ha bransjens mest fornøyde kunder av Norsk Kundebarometer i 2021* for andre året på rad, og blitt kåret til bransjens mest bærekraftige kjede i 2020*

Boligen din er verdifull. Opplevelsen av å bruke EIE skal også være det. Derfor kaller vi det Premium rådgivning.

*EIE ble bransjevinner i Norsk kundebarometer 2021 og Norsk Bærekraftbarometer 2020. Et forskningsprosjekt ved Handelshøyskolen BI. www.kundebarometer.com

EIE speiler selger og kjøper™

eie.no