

Ξ

Kleivveien 7 D

1356 Bekkestua · Bærum kommune

EIE eiendomsmegling

E

Vi hjelper deg med å



Kjetil Borgersrud

DAGLIG LEDER / EIENDOMSMEGLER MNEF / FAGANSVARLIG

91 79 65 30

kbo@eie.no

EIE Sandvika

finne ditt nye hjem

E

INNHOLD

Dette må du vite	7
Ditt nye hjem?	16
Informasjon & dokumenter	102
Kort om oss	227

Rett til fritt å velge megler

Valg av eiendomsmeglingsforetak skal være frivillig. Eiendomsmeglingsforetak kan ikke inngå oppdrag om eiendomsmegling dersom inngåelsen av oppdraget er satt som vilkår i avtale om annet enn eiendomsmegling, f.eks. tilbud om lån eller andre banktjenester, jf. Lov om eiendomsmegling § 6-3 (3).

DETTE MÅ
DU VITE

Nøkkelinformasjon

EIENDOM

Kleivveien 7 D, 1356 Bekkestua

MATRIKSEL

Gnr. 17 Bnr. 949 i Bærum kommune

BOLIGTYPE

Enebolig

EIERFORM

Selveier

AREALER

Totalt BRA 196 kvm består av:

- BRA-i (internt bruksareal): 178 kvm

- BRA-e (eksternt bruksareal): 18 kvm

I tillegg kommer TBA (terrasse-/balkongareal): 29 kvm

AREAL

Primærom: 164 kvm, Bruksareal: 196 kvm, BRA-i: 178 kvm, BRA-e: 18 kvm, TBA: 29 kvm

Vedlagte plantegninger er ikke målbare. Oppgitte arealer er hentet fra tilstandsrapport. Eventuelle betegnelser på rom er angitt ut fra faktisk bruk, uavhengig av hva som er godkjent hos bygningsmyndighetene.

ANTALL SOVEROM

3

BYGGEÅR

1983

TOMT

Eiet tomt 490 kvm

En veldig trivelig opparbeidet hage med blant annet steinbelagt adkomst og gårdsplass, gressplen, trær, prydbusker og beplantning. Hagen har vært vedlikeholdt årlig av anleggsgartner. Sol i hagen og uteplass fra 09 00- 21 30 om sommeren. Innkjøringen deles med nabohus.

PRISANTYDNING

12 800 000

TOTALPRIS INKL. OMKOSTNINGER

kr 12 800 000,- (Prisantydning)

Omkostninger:

kr 200,- (Pantattest kjøper)

kr 500,- (Tingl.gebyr pantedokument)

kr 500,- (Tingl.gebyr skjøte)

kr 320 000,- (Dokumentavgift (forutsatt salgssum: 12 800 000,-

))

kr 321 200,- (Omkostninger totalt ved prisantydning)

kr 13 121 200,- (Totalpris inkl omkostninger)

Valgfrie omkostninger:

kr 15 050,- (Boligkjøperpakke (valgfritt))

kr 13 136 250,- (Totalpris inkl omk og valgfrie omkostninger)

KOMMUNALE AVGIFTER

Kr. 15 101 pr. år Kommunale gebyrer er prognose for eiendommen totalt i 2024. Dekker standard renovasjonsgebyr, vann og avløp (etter areal) og feie-/tilsynsgebyr.

EIER

Tomm Erik Ingvaldsen

Beskrivelse

BESKRIVELSE

Vi har gleden av å presentere en bolig som har det meste. En meget velholdt bolig med god planløsning og sol fra morgen til kveld.

Boligen ligger sentralt og barnevennlig til, med kort gangavstand til Bekkestua sentrum, skoler, buss, T-bane og nærhet til friområder og marka. Ypperlig for barnefamilier. Her kan de yngste boltre seg fritt i trygge omgivelser. Bekkestua sentrum har de senere årene utviklet seg til et hyggelig møtepunkt for lokalbefolkningen, med en rekke forretninger, serveringssteder og servicetilbud.

Boligen har en god tradisjonell planløsning og går over 3 plan. Boligen har gjennomgående god standard og fremstår som pen. Det er flotte utenomhusarealer med solrike uteplasser. Hagen er opparbeidet med plen, busker og blomster. Steinsatt innkjøring og gårdsplass med garasje, oppstillingsplass og inngangsparti.

Boligen har et koselig inngangsparti med entré tilknyttet gang/hall. En romslig stue/spisestue med peis og utgang til en solrik sydvestvendt terrasse. Delvis åpen kjøkkenløsning med pen profilert innredning, integrerte hvitevarer og godt med skaplass og gode arbeidsflater. Flislagt pent bad med dusj og toalett.

I andre etasje er det 3 soverom, alle med god størrelse, og flislagt bad med dusj og badekar.

I underetasjen er det 2 praktiske boder, kott og vaskerom. Innredet kjellerstue med fin murt peis.

KORT OM BOLIGEN:

SENTRAL BELIGGENHET NÆR BEKKESTUA SENTRUM

KORT GANGAVSTAND TIL BARNESKOLE

GODE SOLFORHOLD

FLOTTE UTENOMHUSAREALER

GODT VEDLIKEHOLDT
3 SOVEROM
2 BAD OG SEPARAT VASKEROM
PEIS I STUEN OG KJELLERSTUEN
GARASJE
VELETABLERT BOLIGOMRÅDE
BARNEVENNLIGE OMGIVELSER MED BARN I ALLE ALDRE
KORT GANGAVSTAND TIL T-BANE/BUSS

PARKERING

Det er egen garasje for en bil, og muligheter for å parkere 3 biler på gårdsplassen foran garasjen. Det er satt opp elbillader på ytterveggen av huset (7,2 kw).

Beliggenhet

BELIGGENHET

Frittliggende enebolig med svært sentral beliggenhet i et veletablert villaområde på Bekkestua.

Her bor man i nærheten av "alt". Bekkestua er en levende og varm møteplass for lokalbefolkningen. Varme i fortauene gjør det enkelt å komme seg frem på vinterstid og det er gangavstand til alle fasiliteter. I nærmiljøet ligger skoler, offentlig transport og butikker i de fleste bransjer - kolonial, bakevarer, klær, apotek, helse, treningssentre, legekontor, frisør, interiør, spisesteder - og mere til. Det er også kort vei til søndagsåpen butikk, så her får du alltid tak i det du trenger. Bekkestua bibliotek er det lokale kultursenteret med tilbud til alle aldersgrupper. Dersom du ønsker ytterligere butikk- og servicetilbud er det en relativt kort kjøretur til bl.a. Sandvika, CC-Vest og Fornebu S. Bærum Verk er kun 10 min unna med bil - her finner man en god blanding av kunst, mat og ulike butikker.

Det er kort og trygg gangavstand til Stabekk barneskole og Ringstabekk ungdomsskole. Oslo International School ligger også i nærområdet.

Det er en rekke barnehager i området og et mangfold av fritidsaktiviteter. Her bor du med nærhet til Nadderud Idrettspark, med blant annet fotball, håndball og svømmehall. Golfbaner både på Ballerud og Grini.

Flotte turområder både på/rundt Ballerud Golfbane og Skallum, både for de med barn, med hund og de som liker å ta en løpetur. Ballerud er også et ake-eldorado for barn om vinteren.

Det er flotte turmuligheter fra blant annet Øverland. Her går turveier til Sæteren gård, Brunkollen og videre inn i marka. Det er stier/turveier/sykkelveier i flere retninger - f.eks. langs Øverlandselva, Gjønnestjørdet og videre til Engervannet og Sandvika.

Offentlig kommunikasjon er enkelt! Kun få minutters gange fra boligen har du et knutepunkt for offentlig kommunikasjon med buss og T-bane. Bussene går til de fleste deler av Bærum og Oslo og Trikk til Oslo via skøyen mens T-bane tar deg til Majorstuen på 17 minutter med hyppige avganger. Fra Bekkestua bussterminal har du også tilgang på Flybussen med hyppige

avganger. Asker & Bærum Taxi har også egen taxiholdeplass på bussterminalen. Det er og kort vei til toget. Her er man ikke avhengig av bil for å komme seg av gårde.

Det er en kort kjøretur til Sandvika som er det administrative sentrum i Bærum kommune med alt av fasiliteter, Sandvika Storsenter og kino. For den interesserte kan Bærum kulturhus tilby et godt program av forestillinger og konserter. Her finner du også den nye flotte Sandvika fjordpark/Kadettangen og Kalvøya og Kyststien

BEBYGGELSE

Villa-/småhusområde med kort vei Bekkestua sentrum.

TOMT

Eiet tomt, 490 kvm

En veldig trivelig opparbeidet hage med blant annet steinbelagt adkomst og gårdsplass, gressplen, trær, prydbusker og beplantning. Hagen har vært vedlikeholdt årlig av anleggsgartner. Sol i hagen og uteplass fra 09 00- 21 30 om sommeren.

ADKOMST

Innkjøring fra Kleivveien. Innkjøringen deles med nabohus. Se vedlagt kartskisse i annonsen. Ved å trykke på kartet får du enkelt tilgang til en spesifisert reiserute fra ønsket startsted til den aktuelle boligen.

SKOLE/BARNEHAGE

Adressen sokner til Stabekk barneskole og Ringstabekk ungdomsskole.

Nærmeste barnehager:

Søråsen barnehage

Gartnerveien barnehage

Ringstabekk Fus barnehage

Se nabolagsprofil for flere alternativer.

Innhold

INNEHOLDER

1.etasje:

entré, gang, kjøkken, bad, spisestue og stue.

Utgang fra stue til terrassen og hagen.

2.etasje:

3 soverom, gang og bad.

Kjeller:

Innredet kjellerstue, 2 boder, kott, gang og vaskerom.

BYGGEMÅTE

Boligbygg over 3 plan samt kaldtloft. Grunnmur av betong.

Bærende konstruksjoner og skillende dekker av tre.

Takkonstruksjon av saltaksform utvendig tekket med takstein.

Utvendig fasader forblendet med liggende trekledning. Boligen har entrédør med glassfelter. Vinduer med karmen av tre, og to og tre-lags glass (fra byggeår og 2002). Balkongdør med karmen av tre, og to-lags glass (fra byggeår). Boligen har varmtvannsbereder. Oppvarming med elektrisitet og vedfyring. Frittstående garasje i trekonstruksjon. Fasaden er kledd med liggende trekledning. Saltak i trekonstruksjoner (besiktiget fra bakkenivå). Yttertak er utvendig tekket med takstein. Konstruksjonen er uisolert.

Kommentar om tilstandsgrader:

64% av boligen har fått tilstandsgrad 1.

Enkelte områder er gitt tilstandsgrad 2 (26%). I stor grad er dette benyttet når boligen når en viss alder. Graden gis når bl.a. bygningsdelen trenger vedlikehold eller tiltak i fremtid. Graden skal brukes når delen er gammel/eldre og det er grunn til å varsle om faren for skader på grunn av alderen, eller når det er grunn til å overvåke delen spesielt på grunn av fare for større skader eller følgeskader.

Ingen forhold ved boligen er registrert med tilstandsgrad 3.

For ytterligere informasjon om byggemåte og tilstandsgrader henviser vi til utarbeidet tilstandsrapport. Det er viktig at interessenter setter seg grundig inn i rapporten. Som kjøper anses man kjent med de opplysninger som tydelig gis i en offentlig godkjent tilstandsrapport. Interessenter oppfordres til å kontakte bygningsfagkyndig ved eventuelle bygningstekniske spørsmål.

BRUKSAREAL

Bruksareal: 196 kvm

BODER

Godt med lagringsplass i to boder i kjelleretasjen og i garasjen.

Standard

STANDARD

Boligen er velholdt og jevnlig oppgradert.

1. etasje:

Entré | Velkommen inn!

Et hyggelig inngangsparti med praktisk flislagt gulv og tilpasset garderobeskap på en vegg.

Stue - spisestue | Lyst & innbydende

Et stort og lyst rom med peis og utgang til en solrik sørvestvendt terrasse og hagen. Her er det god plass til både sofagruppe, spisegruppe og annet tilhørende møblement.

Kjøkken | Åpen løsning

Et pent og velholdt kjøkken. Klassisk innredningen med lyse profilerte fronter og benkeplate. Kjøkkenet er utstyrt med integrerte hvitevarer som integrert platetopp, stekeovn, oppvaskmaskin og kjøleskap med frysedel. Det er ventilator i

overskap. Det er fliser mellom kjøkkenbenk og overskap, benkeskapsbelysning og stikkontakter over kjøkkenbenken.

Bad i 1.etasje | Fra 2002

Et pent bad med flislagt gulv med gulvvarme og flislagte vegger. Badet er utstyrt med gulvstående servant og vegghengt baderomsmøbel med dør. Speil med sidelys. Innfelte vegghyller over toalett. Dusjhjørne med innfellbare glassdører, utstyrt med både hånddusj og regndusj. Det er vegghengt toalett. Himling med downlights.

2. etasje

Trapperom | Kontorplass

Et fint og praktisk rom, passer godt til kontorløsning.

Soverom | Alle med fin størrelse

I andre etasje er det tre soverom. Her kan man innrede etter ønske og behov. Det er plass til både seng, pult og kommode. Hovedsoverommet er innredet med garderoberekke.

Bad i 2.etasje | 2014

Flislagt pent baderom som ble rehabilitert i 2014. Det er lune marmorfliser på gulv og vegger. Varmekabler i gulvet. Badet er utstyrt med hvit servantinnredning med skuffer, og veggspil med sidelys. Det er innmurt badekar og dusjhjørne. Dusjen er utstyrt med hånddusj og regndusj og har innfellbare dører i glass. Det er vegghengt toalett. Himlingen med downlights. Fordelerskapet for rør-i-rør er plassert under servantskapet.

Underetasje | God takhøyde

Innholdsrik underetasje med trappegang, 2 boder, kott, vaskerom og innredet rom som benyttes som peisestue.

Vaskerom | God plass til tørk og oppbevaring

Et praktisk vaskerom som ble oppgradert i 2023 med egeninnsats. Det er flislagt gulv, og delvis flislagte vegger og trepanel. Det er trepanel i himling. Vegghengt utslagsvask og opplegg og plass for vaskemaskin og tørketrommel. Varmt vannberederen er plassert i et hjørne.

Kjellerstue | Med murt peis

En fin kjellerstue med peis og god plass til møblement. Denne har fungert godt til aktiviteter, både for store og små.

Overflater:

- Overflater innvendige gulv med parkett, fliser og gulvbelegg.
- Overflater innvendige vegger med malte flater/panel.
- Overflater innvendige himlinger med malt flater/panel.

For utfyllende tekniske standard for øvrig, henvises det til utarbeidet tilstandsrapport.

FERDIGATTEST / MIDLERTIDIG BRUKSTILLATELSE

Det foreligger ferdigattest for oppføring av enebolig fra 1984, og oppføring av garasje i 1988.

Byggesøknaden for tilbygget er godkjent og det ble gitt rammetillatelse i 2002. Det ble i etterkant ikke søkt om

ferdigattest.

Det er mottatt byggetegninger fra kommunen. Disse samsvarer i stor grad med dagens bruk av boligen. Unntaket som man må merke seg, er innredet kjellerstue i kjelleretasjen. Dette var opprinnelig byggemeldt som hobbyrom. Selger har søkt om bruksendring til varig oppholdsrom. Dette vil innebære at ny eier må skifte vindu til godkjent rømningsvei. Søknaden er foreløpig ikke behandlet/godkjent, og selger kan heller ikke garantere at dette går igjennom.

Energi

ELEKTRISK ANLEGG

Det gjøres oppmerksom på at en tilstandsrapport kun inneholder en forenklet kontroll av det elektriske anlegget.

Forenklet vurdering:

Er det synlig tegn til merker på plugg til varmtvannsbereder: nei

Er det synlig tegn på termiske skader: nei

Er det synlig tegn på utette kabelinnføringer i inntak og/eller sikringsskap: nei

Selgers opplysninger:

Når ble det elektriske anlegget installert, eller siste gang totalt rehabilitert: byggeår senere oppgradert med automatsikringer

Foreligger det eltilsynsrapport fra de siste fem år: nei

Forekommer det at sikringer løses ut: nei

Har det vært brann, branntilløp eller varmgang i anlegget: nei

Finnes det kursfortegnelse, og er antallet sikringer i samsvar med denne: ja

Har det vært utført egeninnsats eller ufaglært arbeid på det elektriske anlegget: nei

Fungerer hvitevarer som følger boligen: ja

OPPVARMING

Oppvarming med elektrisitet, varmekabler og vedfyring.

Strømforbruk:

2023: 20029 kWh

2022: 20831 kWh

2021: 20117 kWh

ENERGIMERKING

Energiattest med energimerke Oppvarmingskarakter Oransje - Energikarakter F

Økonomi/drift

KOMMUNALE AVGIFTER

Kr. 15 101 pr. år Kommunale gebyrer er prognose for eiendommen totalt i 2024. Dekker standard renovasjonsgebyr, vann og avløp (etter areal) og feie-/tilsynsgebyr.

Det gjøres oppmerksom på at det kan forekomme variasjoner i avgiftene som følge av forbruk og eventuelle endringer i gebyrer/avgifter.

EIENDOMSSKATT

Bærum kommune har ikke eiendomsskatt i 2024.

FASTE LØPENDE KOSTNADER

Nåværende eier har et strømforbruk som tilsvarer ca. 20 000 kWh pr. år. Utgiftene er basert på nåværende eiers forbruk.

TV/Bredbånd: Eier har benyttet tjenester fra Telenor: Kabel-TV kr 599/mnd, og bredbånd kr 959/mnd og er basert på eiers bruk.

Boligalarm levert av Bærum brannvesen, kr 4 800/år.

Boligen, innbo og garasje er forsikret gjennom If Skadeforsikring. Premie kr 6 553/år.

Det er frivillig å være medlem av Bekkestua vel. Årsavgiften er kr 220,-.

FORSIKRING MED POLISENUMMER

If Skadeforsikring Polisenummer: 2685285

FORMUESVERDI

Formuesverdi for inntektsåret 2022: Som primærbolig Kr. 3 081 359,- Som sekundærbolig Kr. 10 604 581,-

Diverse

TEKNISKE INSTALLASJONER

TV-tuner følger ikke med objektet, da det følger abonnementet til eier.

DIVERSE

Hva som medfølger/ikke medfølger i handelen:

- hvitevarene på kjøkkenet følger med.
- Kjøl- og frys i kjellerbod medfølger.
- Vegghengte hyller på minst 2 soverom medfølger.
- Alle hyllene i vaskerom, 2 boder og garasje vil bli stående.
- Fastmonterte garderobeskap medfølger.
- Gardiner kan, om kjøper ønsker det, bli hengende.
- Vaskemaskin og tørketrommel følger ikke med
- PH-lampe over spisebord følger ikke med.
- De hvite skapene i kjellerstuen medfølger ikke.

RADONMÅLING

Fra og med 1. januar 2014 må alle som leier ut bolig ha gjennomført radonmåling av boligen og kunne fremvise dokumentasjon på at radonnivåene er forsvarlig. Kravet gjelder alle typer utleieboliger, både de som leies ut av det offentlige, virksomheter og private, inkludert leiligheter og hybler i tilknytning til egen bolig. Også institusjoner o.l. omfattes dersom beboerne betaler leie.

Offentlige forhold

FORPLIKTELSER, RETTIGHETER OG SERVITUTTER

Eiendommens servitutter følger av dens grunnboksblad. For servitutter eldre enn fradelingsdato og eventuelle arealoppføringer som kan ha betydning for denne matrikkelenhet henvises det til hovedbruket / avgivereiendommen. For festenummer gjelder henvisningen servitutter eldre enn festekontrakten. Ta kontakt med megler for mer informasjon.

UTLEIE

Eiendommen kan i sin helhet leies ut.

VEI/VANN/KLOAKK

Eiendommen har adkomst via offentlig vei.

Eiendommen er tilknyttet kommunalt ledningsnett via private stikkledninger.

REGULERING

Eiendommen er uregulert, men avsatt til boligformål.

I forbindelse med utbygging av Bekkestua sentrum ligger det inne planforslag (planID 2015018) for eiendommer på hjørnet mellom Kleivveien og Gamle Ringeriksvei mot sentrum. Gnr. 17 bnr.49 og 67.

Bakgrunnen for planarbeidet er at kommuneplanens arealdel (KPA) i 2015 åpnet for utbygging med fremtidig sentrumsformål på planområdet. Formålet med planen er å legge til rette for ny boligblokk og publikumsrettede arealer mot Gamle Ringeriksvei, sikre fortau i Kleivveien, og en allment tilgjengelig snarvei mellom Kleivveien og Frøytunveien, samt bevaring av naturverdier. Planforslaget åpner nå for en L-formet boligblokk på opptil 4 etasjer og med 27 leiligheter mot Gamle Ringeriksvei og Kleivveien. Detaljer kan leses under plansaker på Bærum kommunes hjemmeside:

https://tjenester.baerum.kommune.no/innsyn/politikk/wfinnsyn.ashx?response=journalpost_detaljer&journalpostid=2021082357 &. Saken ligger ute til høring.

Opplysninger om gjeldende planer:

Kommuneplaner

Besøk kommunens hjemmeside for mer informasjon.

Id 202101

(https://www.arealplaner.no/3201/gi?funksjon=VisPlan&kommu_nenummer=3201&planidentifikasjon=202101)

Navn KOMMUNEPLANENS AREALDEL 2022-2042

Plantype Kommuneplanens arealdel

Status Endelig vedtatt arealplan

Ikrafttredelse 21.06.2023

Bestemmelser-

<https://www.arealplaner.no/3201/dokumenter/23424/6403470.docx>

Delareal 490 m

Arealbruk, boligbebyggelse,Nåværende

Reguleringsplaner

Besøk kommunens hjemmeside for mer informasjon.

Id 1990013

(https://www.arealplaner.no/3201/gi?funksjon=VisPlan&kommu_nenummer=3201&planidentifikasjon=1990013)

Navn BEKKESTUA m/omgivelser

Plantype - Eldre reguleringsplan

Status - Endelig vedtatt arealplan

Ikrafttredelse 23.09.1992

Bestemmelser-

<https://www.arealplaner.no/3201/dokumenter/9013/1990013.pdf>

Delareal 42 m Formål Kjørevei

Delareal 448 m Formål Boliger

Felt navn B3

Kjøpsvilkår

OVERTAGELSE

Overtagelse etter avtale med selger.

PRISANTYDNING, OMKOSTNINGER OG EVT. FELLESGJELD

kr 12 800 000,- (Prisantydning)

Omkostninger:

kr 200,- (Pantattest kjøper)

kr 500,- (Tingl.gebyr pantedokument)

kr 500,- (Tingl.gebyr skjøte)

kr 320 000,- (Dokumentavgift (forutsatt salgssum: 12 800 000,-))

kr 321 200,- (Omkostninger totalt ved prisantydning)

kr 13 121 200,- (Totalpris inkl omkostninger)

Valgfrie omkostninger:

kr 15 050,- (Boligkjøperpakke (valgfritt))

kr 13 136 250,- (Totalpris inkl omk og valgfrie omkostninger)

BOLIGSELGERFORSIKRING

Selger har tegnet boligselgerforsikring som dekker selgers ansvar etter avhendingsloven begrenset oppad til kr. 12.000.000,-. Egenerklærings skjema er vedlagt salgsoppgave.

BETALINGSBETINGELSER

Fullstendig kjøpesum samt omkostninger skal være disponibelt på meglers klientkonto innen dato for overtagelse.

Kjøpesummen skal innbetales fra norsk finansinstitusjon og/eller kjøpers konto i norsk finansinstitusjon. Eventuell egenkapital skal innbetales i én samlet betaling fra kjøpers egen konto i norsk finansinstitusjon.

VEDERLAGET

Følgende er avtalt om meglers vederlag:

Grunn og forsikringshonorar (Kr.4 500)

Grunnpakke enebolig (Kr.3 525)

Visningshonorar (Kr.2 500)

Kostnad for utsatt betaling (Factoring) (Kr.2 900)

Foto (Kr.5 350)

Markedspakke 1 (Kr.14 900)

Oppgjør (Kr.6 900)

Overtagelse (Kr.2 500)

Provisjon (forutsatt salgssum: 12 800 000,-) (Kr.320 000)

Tilrettelegging (Kr.14 500)

Totalt kr. (Kr.377 575)

Dersom handelen ikke kommer i stand eller at oppdraget sies opp har megleren krav på dekning for påløpte timer, påløpte visninger, grunn og markedspakke samt utlegg.

OPPDRAGSNUMMER

36-24-0086

Kjøpsinformasjon

BUDGIVNING

Eiendomsmegler skal legge til rette for en forsvarlig avvikling av budrunden. Vi gjør oppmerksom på at det i forbrukerforhold ikke kan inngis bud med kortere akseptfrist enn kl. 12.00 første virkedag etter siste annonserte visning. Eiendomsmegler kan ikke formidle bud med kortere akseptfrist enn dette. Hos EIE stiller vi strengere krav til frister ved budgivning enn det som følger av Forbrukerinformasjon om budgivning punkt 4, vedlagt i salgsoppgaven. Bud skal ikke ha en akseptfrist på mindre enn 30 minutter fra budet inngis. Bud med kortere akseptfrist enn 30 minutter kan bli avvist.

Eiendomsmegler har ikke ansvar for forsinkelser som skyldes tekniske feil. Akseptfristen er absolutt, det vil si at selger må akseptere budet og kjøper meddeles aksepten innen utløpet av akseptfristen. Dersom du utsetter inngivelse av bud til tett opp mot akseptfristen på et annet bud er det en reell fare for at eiendommen kan bli solgt før ditt bud kommer frem til megler og/eller megler rekker å bringe budet videre til selger. Husk alltid å ringe megler etter at du har sendt et bud eller budforhøyelse, for å forsikre deg om at budet er mottatt og kan formidles til selger. For øvrig vises det til vedlagte forbrukerinformasjon om budgivning.

Alle bud og budforhøyelser skal være skriftlig. I tillegg må legitimasjon være fremlagt, og budet skal signeres av budgiver. Eiendomsmegler kan ikke formidle bud før disse kravene er oppfylt. Vi oppfordrer til å inngi bud elektronisk, ved å trykke på "Gå til budgivning" på eiendommens hjemmeside på eie.no eller ved å trykke på knappen "Gi bud" i finn-annonsen. Ved å benytte denne tjenesten vil vilkårene om legitimasjon og signatur fra budgiver være oppfylt. Som kjøper og selger hos EIE vil du få tilsendt budjournalen etter at handel er inngått. Dette innebærer at alle bud vil bli gjort kjent for partene i den endelige kjøpsavtalen. Øvrige budgivere kan be om å få en kopi av budjournalen i anonymisert form. Det er viktig at du gjør deg kjent med all informasjon om boligen, og at du har spurt om det du eventuelt lurer på, før du legger inn et bud.

BOLIGKJØPERPAKKE OG BOLIGKJØPERFORSIKRING

EIE har sammen med vår samarbeidspartner lansert et gunstig forsikringskonsept for deg som kjøper bolig gjennom EIE.

Kjøpere (ikke juridiske personer) har anledning til å tegne Boligkjøperpakken. Denne kan inkludere bl.a. husforsikring, innboforsikring, dobbel rentedekning, flytteforsikring og boligkjøperforsikring som gir deg juridisk bistand dersom du

ønsker å reklamere på boligkjøpet. Kjøpere (ikke juridiske personer) kan også velge å kun tegne boligkjøperforsikring.

Boligkjøperpakken/boligkjøperforsikring må tegnes senest i forbindelse med kontraktmøtet.

Produktark for boligkjøperpakken og boligkjøperforsikring ligger vedlagt i salgsoppgaven. Ta kontakt med megler for ytterligere informasjon.

LOVANVENDELSE

Generelle bestemmelser Salgsoppgaven er basert på de opplysningene selger har gitt til megler, den bygnings-sakkyndiges tilstandsrapport, samt opplysninger innhentet fra kommunen, Kartverket og andre tilgjengelige kilder. Det er viktig at kjøper setter seg grundig inn i alle salgsdokumentene, herunder salgsoppgave, tilstandsrapport og selgers egenerklæring. Kjøper anses kjent med forhold som er tydelig beskrevet i salgsdokumentene, og slike forhold kan ikke påberopes som mangler. Dette gjelder uavhengig av om kjøper har lest dokumentene. Alle interessenter oppfordres til å undersøke eiendommen nøye, gjerne sammen med fagkyndig før bud inngis. Kjøper som velger å kjøpe usett kan ikke gjøre gjeldende som mangel noe han burde blitt kjent med ved undersøkelsen. Dersom det er behov for avklaringer, anbefaler vi at interessenter rådfører seg med eiendomsmegler eller egne rådgivere før det legges inn bud.

En bolig som har blitt brukt i en viss tid, har vanligvis blitt utsatt for slitasje og skader kan ha oppstått. Slik bruksslitasje må kjøper regne med, og det kan avdekkes enkelte forhold etter overtakelse som nødvendiggjør utbedringer. Normal slitasje og skader som nødvendiggjør utbedring, er innenfor hva kjøper må forvente og vil ikke utgjøre en mangel. Kjøper og selgers rettigheter og plikter reguleres av avtalen mellom partene, samt informasjonen som har vært tilgjengelig for kjøperen i forbindelse med handelen. Avtalen utfylles av avhendingsloven, og det gjelder ulike avtalevilkår avhengig av om kjøper er forbrukerkjøper eller ikke. Dette er nærmere beskrevet nedenfor.

På grunn av ulike avtalevilkår kan selger vurdere bud fra en som ikke er forbruker, ulikt fra en forbrukers bud. Dersom kjøper ikke er forbruker, er selger sitt mulige mangelsansvar begrenset fordi eiendommen selges "som den er". Selger kan ikke ta «som den er» forbehold ovenfor en forbrukerkjøper. Selv et lavere bud fra en som ikke er forbruker kan foretrekkes fordi begrensningen i mulig mangelsansvar kan ha egenverdi for selger. Selger står fritt til å forkaste eller akseptere ethvert bud, og er for eksempel ikke forpliktet til å akseptere høyeste bud. Budgiver skal i budskjemaet avgi egenerklæring om budgiver er forbruker eller næringsdrivende/person som hovedsakelig handler som ledd i næringsvirksomhet.

Forbrukerkjøp - definisjon: Med forbrukerkjøp menes kjøp av eiendom når kjøperen er en fysisk person som ikke hovedsakelig handler som ledd i næringsvirksomhet. Forbruker - avtalevilkår: Eiendommen har en mangel dersom den ikke er i samsvar med

kravene som følger av avtalen, eller det foreligger brudd på bestemmelsene i avhendingsloven §§ 3-2 til 3-8. Hvis eiendommen ikke er i samsvar med det kjøperen må kunne forvente ut ifra alder, type og synlig tilstand, kan det være grunnlag for mangelskrav. Det samme gjelder hvis det er holdt tilbake eller gitt uriktige opplysninger om eiendommen. Dette gjelder likevel bare dersom man kan gå ut ifra at det virket inn på avtalen at opplysningen ikke ble gitt eller at feil uriktige opplysninger ikke blir rettet i tide på en tydelig måte. Boligen kan ha en mangel etter avhendingsloven § 3-3 dersom det er avvik mellom opplyst og faktisk innvendig areal, forutsatt at avviket er på 2% eller mer og minimum 1 kvm.

Ved beregning av et eventuelt prisavslag eller erstatning må kjøper selv dekke tap/kostnader opptil et beløp på kr. 10 000 (egenandel).

Ikke-forbruker (næringsdrivende) - definisjon: Hvis kjøper er en juridisk person, eller en fysisk person som hovedsakelig handler som ledd i næringsvirksomhet, vil kjøpet ikke anses som et forbrukerkjøp. Ikke-forbruker - avtalevilkår: Eiendommen har en mangel dersom den ikke er i samsvar med kravene som følger av avtalen. Eiendommen selges «som den er», og selgers ansvar utover det konkret avtalte er da begrenset etter avhendingsloven § 3-9, første ledd andre setning. Avhendingsloven § 3-3 andre ledd fravikes, og hvorvidt boligens arealsvikt utgjør en mangel vurderes etter avhendingsloven § 3-8. Informasjon om kjøpers undersøkelsesplikt, herunder oppfordringen om å undersøke eiendommen nøye, gjelder også for kjøpere som ikke anses som forbrukere.

HVITVASKING

Eiendomsmegler er underlagt lov om hvitvasking og tilhørende forskrift. Hvitvaskingsloven pålegger megler å gjennomføre kundetiltak av både selger og kjøper. Dersom kjøper ikke bidrar til at megler får gjennomført kundetiltak, og dette medfører at transaksjonen ikke kan gjennomføres eller blir forsinket misligholder kjøper avtalen. Dette vil kunne gi selger rettigheter etter avhendingsloven, herunder rett til å heve kjøpet og gjennomføre deknings salg for kjøpers regning dersom misligholdet er vesentlig. I tilfeller der det er selger som ikke bidrar til at megler får gjennomført løpende kundetiltak underveis i oppdraget må megler stanse gjennomføringen av transaksjonen. Selger vil i så fall ha misligholdt sine forpliktelser, og kjøper vil kunne ha krav mot selger etter avhendingslovens bestemmelser om mislighold og forsinkelse.

Dersom kundetiltak ikke lar seg gjennomføre vil EIE eiendomsmegling ikke kunne bistå med handelen eller foreta oppgjør.

PERSONVERN

Som interessent, budgiver og kjøper vil dine personopplysninger bli registrert og lagret. Som eiendomsmeglingsforetak har vi plikt til å oppbevare kontrakter og dokumenter i minst 10 år, jf. eiendomsmeglingsforskriften § 3-7 (3). Dette innebærer at mulighetene for å få slettet personopplysninger er begrenset. Du kan lese om vår behandling av personopplysninger i vår

personvernerklæring på
<https://eie.no/eiendom/personvernerklæring>

Megler

AVDELING

Sandvika Eiendomsmegling AS.
EIE Sandvika
Org. nr: 997288998
Kinoveien 9 A
1337 Sandvika
Tlf: 67 55 08 00

ANSVARLIG MEGLER

Daglig leder / Eiendomsmegler MNEF / Fagansvarlig Kjetil Borgersrud

SAKSBEHANDLERE

Kjetil Borgersrud
EIE Sandvika
Daglig leder / Eiendomsmegler MNEF / Fagansvarlig
Mob: 91 79 65 30 / E-post: kbo@eie.no

Ξ

Premium rådgivning

EIE eiendomsmegling

DITT NYE HJEM?



70















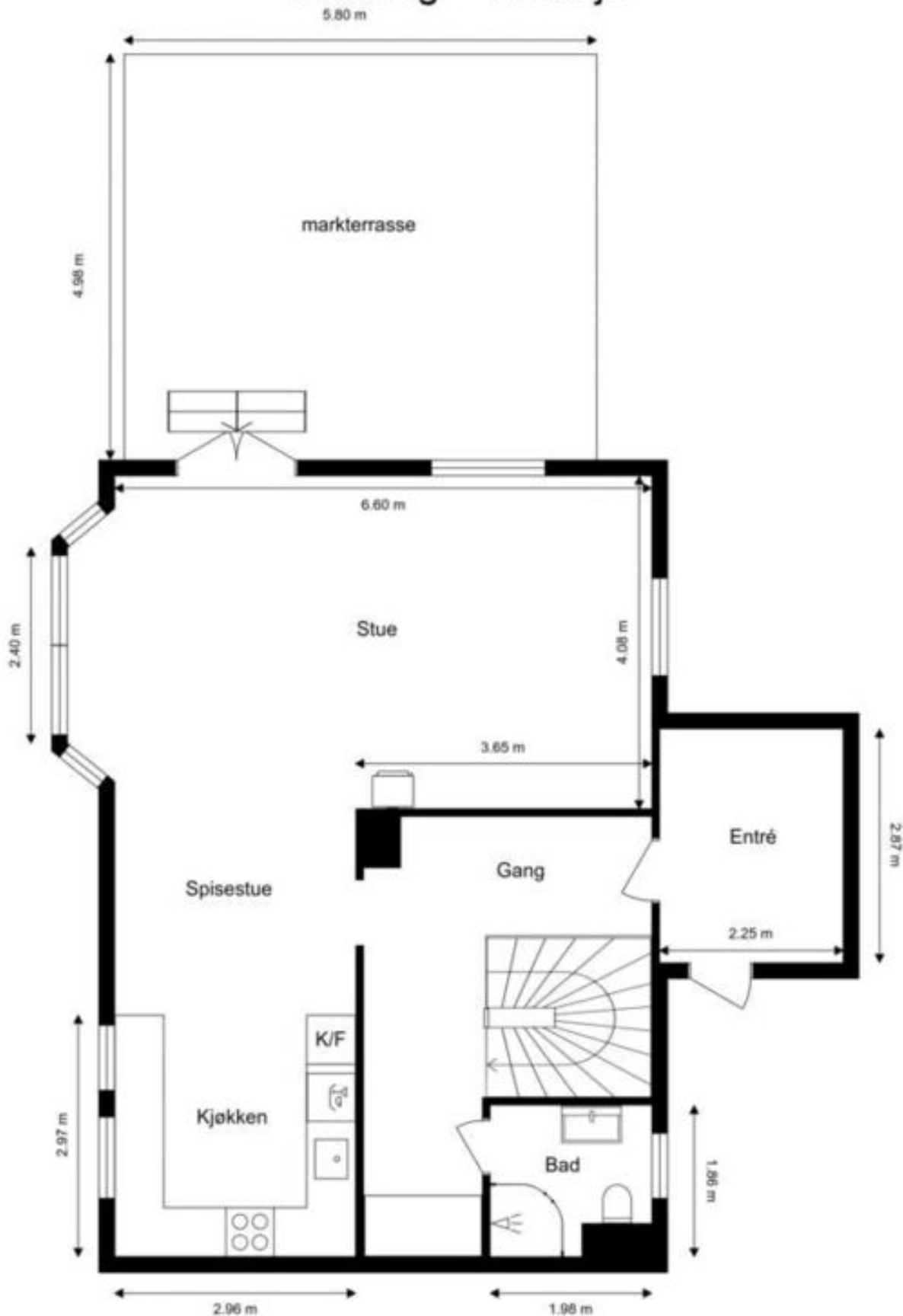






Kleivveien 7D, 1356 BEKKESTUA

Enebolig - 1.etasje



Ordernr. 15052911

 Anticimex®

Planskissen er ikke i målestokk.

Oppgitte mål er innvendig og kan ikke betraktes som eksakte. Det tas ikke ansvar for evt. feil. Planskisse er utarbeidet av Anticimex. Alle rettigheter ved bruk av planskisse tilhører Anticimex.



EIE har Norges mest fornøyde boligkunder*

Eiendomsmeglere forvalter det mest dyrebare kundene våre eier, og vi verdsetter derfor tilliten fra våre kunder høyt.

Hver dag står vi på for å gi dere Premium rådgivning, og trygghet og forutsigbarhet gjennom hele boligprosessen. For tredje gang har EIE bevist at disse verdiene gir de mest fornøyde boligkundene i landet*. Vi takker ydmykt for tilliten.



*EIE ble bransjevinner i Norsk Kundebarometer 2023, 2021 og 2020. Og 2. plass i 2022. Et forskningsprosjekt ved Handelshøyskolen BI. www.kundebarometer.no













































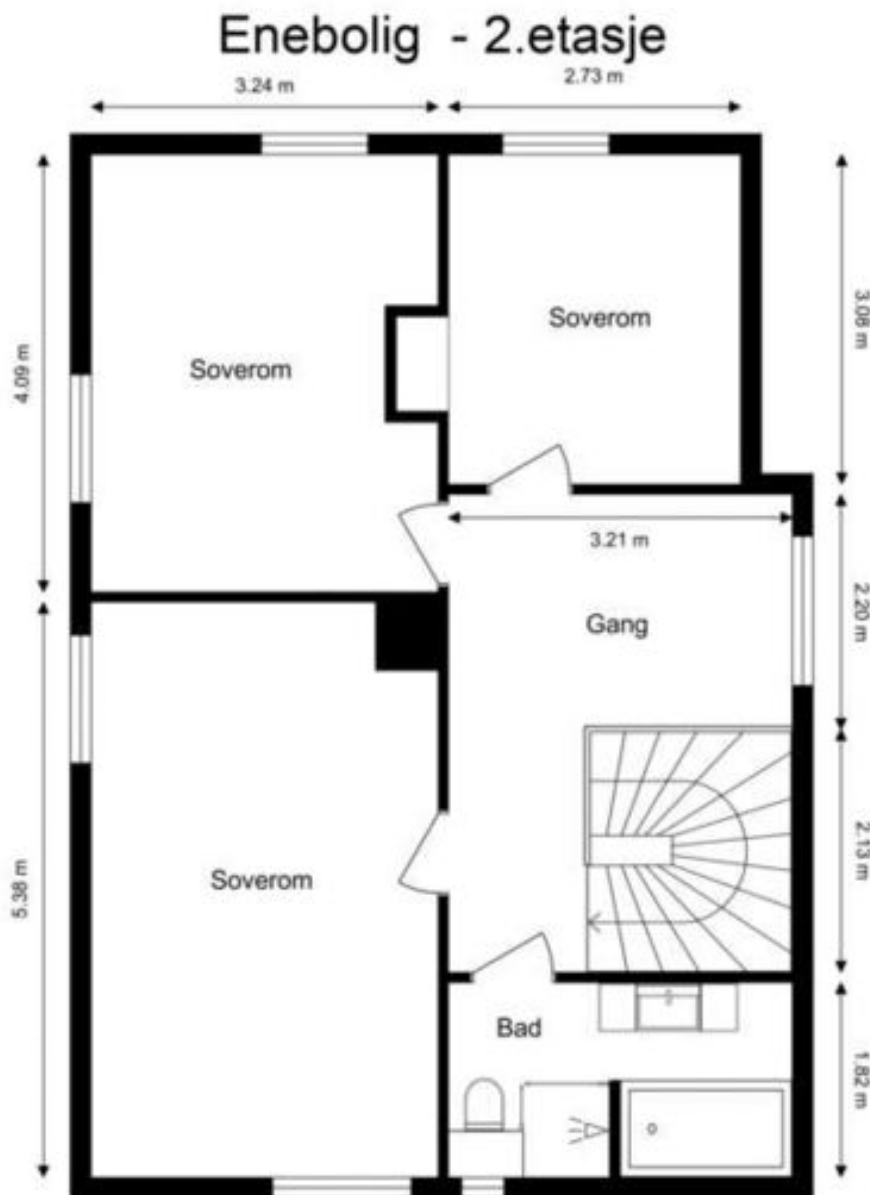








Kleivveien 7D, 1356 BEKKESTUA



Ordernr. 15052911

 **Anticimex**

Planskissen er ikke i målestokk.

Oppgitte mål er innvendig og kan ikke betraktes som eksakte. Det tas ikke ansvar for evt. feil. Planskisse er utarbeidet av Anticimex. Alle rettigheter ved bruk av planskisse tilhører Anticimex.



EIE er bransjevinner i Norsk Bærekraftbarometer 2023*

EIE har et uttalt mål å være en attraktiv, inkluderende og trygg arbeidsplass. Vi har troen på at mangfold ikke bare sikrer god balanse, men også driver innovasjon og vekst.

Vi er takknemlig for at våre kunder deler vårt fokus på bærekraft, innovasjon, inkludering og mangfold.



*EIE ble bransjevinner i Norsk Bærekraftbarometer 2023, 2022 og 2020.
Et forskningsprosjekt ved Handelshøyskolen BI. www.barekraftbarometer.com













































Kleivveien 7D, 1356 BEKKESTUA



Ordernr. 15052911



Premium rådgivning lønner seg

Vi skreddersyr råd og løsninger for hver enkelt kunde, og legger ned et meglerhåndverk som våre kunder fortjener.

Boligen din er verdifull. Opplevelsen av å bruke EIE skal også være det. Vi kaller det Premium rådgivning















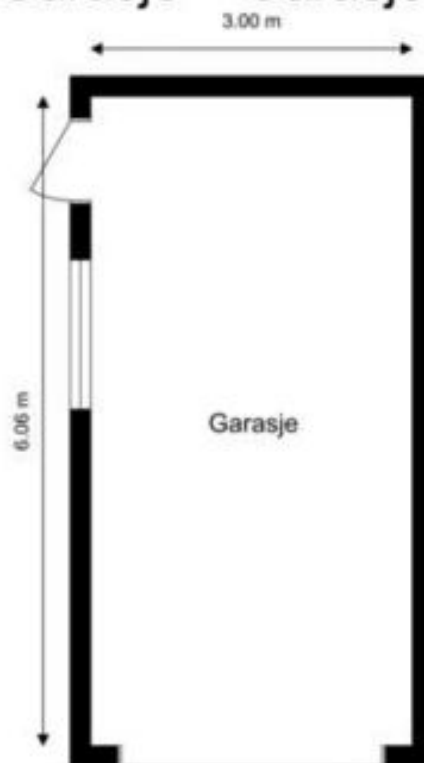






Kleivveien 7D, 1356 BEKKESTUA

Garasje - Garasje



Ordernr. 15052911

王

Boligen din er *verdifull*,
opplevelsen av å bruke
EIE skal også være det.
Derfor kaller vi det
Premium rådgivning

EIE eiendomsmegling











BEIKKESTU SENIER
192018

BEIKKESTU

azoma

azoma

steam

ste



A B SENTER
10-20(18)

Bekketorget



T Bekkestua

13 Låderu 13:40
13 Låderu 13:50
13 Bekkestua 13:55
13 Bekkestua 14:05
13 Bekkestua 14:15
13 Bekkestua 14:25

Information panels containing maps and transit schedules.

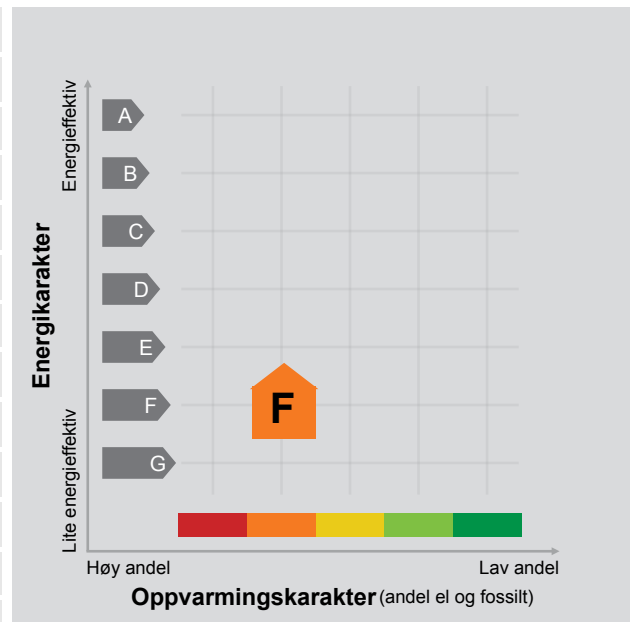


INFORMASJON & DOKUMENTER



ENERGIATTEST

Adresse	Kleivveien 7D
Postnummer	1356
Sted	BEKKESTUA
Kommunenavn	Bærum
Gårdsnummer	17
Bruksnummer	949
Seksjonsnummer	—
Andelsnummer	—
Festenummer	—
Bygningsnummer	6640362
Bruksenhetsnummer	H0101
Merkenummer	a306f774-6ca5-4d8c-827b-4e93d063e441
Dato	03.03.2024



Energimerket angir boligens energistandard. Energimerket består av en energikarakter og en oppvarmingskarakter, se i figuren. Energimerket symboliseres med et hus, hvor fargen viser oppvarmingskarakter, og bokstaven viser energikarakter.

Energikarakteren angir hvor energieffektiv boligen er, inkludert oppvarmingsanlegget. Energikarakteren er beregnet ut fra den typiske energibruken for boligtypen. Beregningene er gjort ut fra normal bruk ved et gjennomsnittlig klima. Det er boligens energimessige standard og ikke bruken som bestemmer energikarakteren. A betyr at boligen er energieffektiv, mens G betyr at

boligen er lite energieffektiv. En bolig bygget etter byggeforskriftene vedtatt i 2010 vil normalt få C.

Oppvarmingskarakteren forteller hvor stor andel av oppvarmingsbehovet (romoppvarming og varmtvann) som dekkes av elektrisitet, olje eller gass. Grønn farge betyr lav andel el, olje og gass, mens rød farge betyr høy andel el, olje og gass. Oppvarmingskarakteren skal stimulere til økt bruk av varmepumper, solenergi, biobrensel og fjernvarme.

Om bakgrunnen for beregningene, se www.energimerking.no.

Målt energibruk

Brukeren har valgt å ikke oppgi målt energibruk.

Hvordan boligen benyttes har betydning for energibehovet

Energibehovet påvirkes av hvordan man benytter boligen, og kan forklare avvik mellom beregnet og målt energibruk. Gode energivaner bidrar til at energibehovet reduseres. Energibehovet kan også bli lavere enn normalt dersom:

- deler av boligen ikke er i bruk,
- færre personer enn det som regnes som normalt bruker boligen, eller
- den ikke brukes hele året.

Gode energivaner

Ved å følge enkle tips kan du redusere ditt energibehov, men dette vil ikke påvirke boligens energimerke.

Energimerkingen kan kun endres gjennom fysiske endringer på boligen.

Tips 1: Følg med på energibruken i boligen

Tips 2: Luft kort og effektivt

Tips 3: Redusér innetemperaturen

Tips 4: Bruk varmtvann fornuftig

Mulige forbedringer for boligens energistandard

Ut fra opplysningene som er oppgitt om boligen, anbefales følgende energieffektiviserende tiltak. Dette er tiltak som kan gi bygningen et bedre energimerke.

Noen av tiltakene kan i tillegg være svært lønnsomme. Tiltakene bør spesielt vurderes ved modernisering av bygningen eller utskifting av teknisk utstyr.

Tiltaksliste (For full beskrivelse av tiltakene, se Tiltaksliste - vedlegg 1)

- Spar strøm på kjøkkenet

- Termostat- og nedbørsstyring av snøsmelteanlegg

Det tas forbehold om at tiltakene er foreslått ut fra de opplysninger som er gitt om boligen. Fagfolk bør derfor kontaktes for å vurdere tiltakene nærmere.

Eventuell gjennomføring av tiltak må skje i samsvar

- Fyr riktig med ved

- Installere ventilasjonsanlegg med varmegjenvinner til erstatning for mekanisk ventilasjon

med gjeldende lovverk, og det må tas hensyn til krav til godt inneklima og forebygging av fuktskader og andre byggskader.

Boligdata som er grunnlag for energimerket

Energimerket og andre data i denne attesten er beregnet ut fra opplysninger som er gitt av boligeier da attesten ble registrert. Nedenfor er en oversikt over oppgitte opplysninger, som boligeier er ansvarlig for.

Der opplysninger ikke er oppgitt, brukes typiske standardverdier for den aktuelle bygningstypen. For mer informasjon om beregninger, se www.energimerking.no/beregninger.

Bygningskategori:	Småhus
Bygningstype:	Enebolig
Byggeår	1983
Bygningsmateriale:	Tre
BRA:	170
Ant. etg. med oppv. BRA:	3
Detaljert vegger:	Nei
Detaljert vindu:	Nei

Teknisk installasjon

Oppvarming: Elektrisk
Ved

Ventilasjon Mekanisk avtrekk

Om grunnlaget for energiattesten

Oppgitte opplysninger om boligen kan finnes ved å gå inn på www.energimerking.no, og logge inn via ID-porten/Altinn. På siden "Eiendommer" kan du søke opp bygninger og hente fram energiattester som er laget tidligere. For å se detaljer for en bolig hvor det er brukt detaljert registrering må du velge "Gjenbruk"

av aktuell attest under Offisielle energiattester i skjermbildet "Valgt eiendom". Boligeier er ansvarlig for at det blir brukt riktige opplysninger. Eventuelle gale opplysninger må derfor tas opp med selger eller utleier da dette kan ha betydning for prisfastsettelsen. Det kan når som helst lage en ny energiattest.

Om energimerkeordningen

Enova er ansvarlig for energimerkeordningen. Energimerket beregnes på grunnlag av oppgitte opplysninger om boligen. For informasjon som ikke er oppgitt, brukes typiske standardverdier for den aktuelle bygningstypen fra tidsperioden den ble bygd i. Beregningsmetodene for energikarakteren baserer seg på NS 3031 (www.energimerking.no/NS3031).

Spørsmål om energiattesten, energimerkeordningen eller gjennomføring av energieffektivisering og tilskuddsordninger kan rettes til Enova Svarer på tlf. 800 49 003 eller svarer@enova.no.

Plikten til energimerking er beskrevet i energimerkeforskriften (bygninger).

Nærmere opplysninger om energimerkeordningen kan du finne på www.energimerking.no.

For ytterligere råd og veiledning om effektiv energibruk, vennligst se www.enova.no/hjemme eller ring Enova svarer på tlf. 800 49 003.

Tiltaksliste: Vedlegg til energiattesten

Attesten gjelder for følgende eiendom (Vedlegg 1)

Adresse: Kleivveien 7D
Postnummer: 1356
Sted: BEKKESTUA
Kommune: Bærum
Bolignummer: H0101
Dato: 03.03.2024 12:59:36
Energimerkenummer: a306f774-6ca5-4d8c-827b-4e93d063e441

Kommunennummer: 3201
Gårdsnummer: 17
Bruksnummer: 949
Seksjonsnummer: 0
Festenummer: 0
Bygningsnummer: 6640362

Brukertiltak

Tiltak 1: Spar strøm på kjøkkenet

Ikke la vannet renne når du vasker opp eller skyller. Bruk kjeler med plan bunn som passer til platen, bruk lokk, kok ikke opp mer vann enn nødvendig og slå ned varmen når det har begynt å koke. Slå av kjøkkenventilatoren når det ikke lenger er behov. Bruk av microbølgeovn til mindre mengder mat er langt mer energisparende enn komfyren. Tin frossenmat i kjøleskapet. Kjøøl - og frys skal avrimes ved behov for å hindre unødvendig energibruk og for høy temperatur inne i skapet / boksen (nye kjølekap har ofte automatisk avriming). Fjern støv på kjøleribber og kompressor på baksiden. Slå av kaffetraker når kaffen er ferdig traktet og bruk termos. Oppvaskmaskinen har innebygde varmeelementer for oppvarming av vann og skal kobles til kaldvannet, kobles den til varmtvannet øker energibruken med 20 - 40 % samtidig som enkelte vaske - og skylleprosesser foregår i feil temperatur.

Tiltak 2: Fyr riktig med ved

Bruk tørr ved, god trekk, og legg ikke i for mye av gangen. Fyring i åpen peis er mest for kosens skyld. Hold spjeldet lukket når ovnen/peisen ikke er i bruk.

Tiltak 3: Slå el.apparater helt av

Elektriske apparater som har stand-by modus trekker strøm selv når de ikke er i bruk, og må derfor slås helt av.

Tiltak 4: Bruk varmtvann fornuftig

Bytt til sparedusj hvis du ikke har. For å finne ut om du bør bytte til sparedusj eller allerede har sparedusj kan du ta tiden på fylling av ei vaskebøtte; nye sparedusjer har et forbruk på kun 9 liter per minutt. Ta dusj i stedet for karbad. Skift pakning på dryppende kraner. Dersom varmtvannsberederen har nok kapasitet kan temperaturen i berederen reduseres til 70gr.

Tiltak 5: Tiltak utendørs

Monter urbryter (koblingsur) på motorvarmeren slik at den ikke står på mer enn nødvendig. Skift til sparepærer. Sparepærer på 5, 7, 11, 15, og 20 W tilsvarer glødelamper på henholdsvis 25, 40, 60, 75 og 100 W, og de varer dessuten lenger, 8.000-15.000 timer mot 1.000-2.500 timer for glødelamper. Det kan monteres fotocelle på utebelysningen slik at det automatisk går av/på etter dagslyset/mørket. Eller det kan monteres bevegelsessensor slik at lyset kun går på ved bevegelse og slås av automatisk etter forhåndsinnstilt tid. For snøsmelteanlegg som kun er manuelt styrt av/på eller ift. lufttemperatur kan det installeres automatikk slik at snøsmelteanlegget både er temperatur- og nedbørsstyrt dvs. når det registreres nedbør og kulde samtidig.

Tiltak 6: Luft kort og effektivt

Ikke la vinduer stå på gløtt over lengre tid. Luft heller kort og effektivt, da får du raskt skifta lufta i rommet og du unngår nedkjøling av gulv, tak og vegger.

Tiltak 7: Følg med på energibruken i boligen

Gjør det til en vane å følge med energiforbruket. Les av måleren månedlig eller oftere for å være bevisst energibruken. Ca halvparten av boligens energibruk går til oppvarming.

Tiltak 8: Slå av lyset og bruk sparepærer

Slå av lys i rom som ikke er i bruk. Utnytt dagslyset. Bruk sparepærer, spesielt til utelys og rom som er kalde eller bare delvis oppvarmet.

Tiltak 9: Redusér innetemperaturen

Ha en moderat innetemperatur, for hver grad temperatursenkning reduseres oppvarmingsbehovet med 5 %. Mennesker er også varmekilder; jo flere gjester – desto større grunn til å dempe varmen. Ha lavere temperatur i rom som brukes sjelden eller bare deler av døgnet. Monter tetningslister rundt trekkfulle vinduer og dører (kan sjekkes ved bruk av myggspiral/røyk eller stearinlys). Sett ikke møbler foran varmeovner, det hindrer varmen i å sirkulere. Trekk for gardiner og persienner om kvelden, det reduserer varmetap gjennom vinduene.

Tiltak 10: Velg hvitevarer med lavt forbruk

Når du skal kjøpe nye hvitevarer så velg et produkt med lavt strømforbruk. Produktene deles inn i energiklasser fra A til G, hvor A er det minst energikrevende. Mange produsenter tilbyr nå varer som går ekstra langt i å være energieffektive. A+ og det enda bedre A++ er merkinger som har kommet for å skille de gode fra de ekstra gode produktene.

Tiltak 11: Vask med fulle maskiner

Fyll opp vaske- og oppvaskmaskinen før bruk. De fleste maskiner bruker like mye energi enten de er fulle eller ikke.

Tiltak utendørs

Tiltak 12: Termostat- og nedbørsstyring av snøsmelteanlegg

Snøsmelteanlegget er kun manuelt styrt, eller styres kun etter lufttemperatur. Det installeres automatikk slik at snøsmelteanlegget både er temperatur- og nedbørsstyrt. Det kan være i form av en temperatur- og snøføler i bakken, med temperatur - og fuktføler i luften. Snøsmelteanlegget aktiveres kun ved behov dvs. når det registreres nedbør og kulde samtidig.

Tiltak 13: Skifte til sparepærer på utebelysning

Sparepærer på 5, 7, 11, 15, og 20 W tilsvarer glødelamper på henholdsvis 25, 40, 60, 75 og 100 W. Sparepærer gir like mye lys som vanlige glødelamper, men bruker bare rundt 20% av energien. De varer dessuten lenger, 8.000-15.000 timer mot 1.000 - 2.500 timer for glødelamper.

Tiltak 14: Montere automatikk på utebelysning

Det kan monteres fotocelle på utebelysningen slik at det automatisk går av/på etter dagslyset/mørket. Eller det kan monteres bevegelsessensor slik at lyset kun går på ved bevegelse og slås av automatisk etter forhåndsinnstilt tid.

Tiltak 15: Montere urbryter på motorvarmer

Det monteres urbryter (koblingsur) på motorvarmeren slik at den ikke står på mer enn nødvendig.

Tiltak på luftbehandlingsanlegg

Tiltak 16: Installere ventilasjonsanlegg med varmegjenvinner til erstatning for mekanisk ventilasjon

Boligen har mekanisk ventilasjon, dvs. at luftskiftning (medfølgende varmetap) skjer uten varmegjenvinning. Det kan vurderes å installere et balansert ventilasjonsanlegg, som gir varmegjenvinning fra avkastluften. Nytt anlegg med både ur- og mengdestyring vil gi muligheter for behovsstyring og dermed energisparing. Ventilasjonsanlegget kan ha et vannbårent eller elektrisk varmebatteri.

Tiltak 17: Montere urstyring på avtrekksvifter / ventilasjonsanlegg

Det bør undersøkes hvorvidt ventilasjonsanlegget har mulighet for trinnsvis regulering av luftmengden (1,2,3 eller max/normal/min) og evt. urstyring tilknyttet denne funksjonen. Det bør evt. ettermonteres et ukesur som styrer luftmengdene avhengig av brukstiden. For boliger bør ikke ventilasjonen stoppes når boligen ikke er i bruk, men det bør være en minsteventilasjon på ca 0,2 l/s pr. m².

Bygningsmessige tiltak

Tiltak 18: Montering tetningslister

Luftlekkasjer mellom karm og ramme på vinduer og mellom karm og dørblad kan reduseres ved montering av tetningslister. Lister i silikon- eller EPDM-gummi gir beste resultat.

Tiltak 19: Randsoneisolering av etasjeskillere

Kald trekk i randsonen av trebjelkelag kan utbedres ved å isolere bjelkelaget i randsonen. Utvendig kan man forsøke å tette vindsperra nederst på utsiden av veggen.

Tiltak 20: Etterisolering av yttervegg

Yttervegg etterisoleres. Metode avhenger av dagens løsning. For å sjekke vindtetting av yttervegg anbefales termografering og tetthetsprøving.

Tiltak på elektriske anlegg

Tiltak 21: Temperatur- og tidsstyring av panelovner

Evt. eldre elektriske varmeovner uten termostat skiftes ut med nye termostatregulerte ovner med tidsstyring, eller det ettermonteres termostat / spareplugg på eksisterende ovn. Dersom mange ovner skiftes ut bør det vurderes et system hvor temperatur og tidsinnstillinger i ulike rom i boligen styres fra en sentral enhet.

Tiltak 22: Tidsstyring av panelovner

Elektriske varmeovner er utstyrt med termostat men har ikke automatikk for tidsstyring / nattsenkning av temperaturen. Dersom ovnene er meget gamle kan det vurderes en utskiftning til nye ovner med termostat- og tidsstyring, eller det ettermonteres spareplugg eller automatikk for tidsstyring på eksisterende ovn. Dersom mange ovner skiftes ut bør det vurderes et system hvor temperatur og tidsinnstillinger i ulike rom i boligen styres fra en sentral enhet.

Tiltak 23: Tidsstyring av elektrisk gulvvarme / takvarme

For gulvvarme eller takvarme med styringsenhet m/termostat kan det vurderes utskiftning til ny styringsenhet med kombinert termostat- og tidsstyring. Dersom mange slike styringsenheter og/eller panelovner skiftes ut bør det vurderes et system hvor temperatur og tidsinnstillinger i ulike rom i boligen styres fra en sentral enhet. Merk at flere vanlige typer termostater også har mulighet for tidsstyring i form av aktivering av programfunksjonsknapp bak deksel, se medfølgende bruksanvisning.

Bestemmelser og retningslinjer

Dokumentid. 6403470

Oppdatert etter 2.gangs behandling i Kommunestyret 21.06.2023, med punkter unntatt for rettsvirkning på grunn av innsigelser

GENERELLE BESTEMMELSER OG RETNINGSLINJER (PBL § 11-9)	3
Hensikt.....	3
Plankrav, rekkefølgekrav og innholdet i utbyggingsavtaler.....	4
1. Forholdet mellom kommuneplan og kommunedelplaner (pbl § 1-5).....	4
2. Forholdet mellom kommuneplanen og reguleringsplaner (pbl § 1-5).....	4
3. Krav om reguleringsplan (pbl § 11-9 nr. 1).....	5
4. Rekkefølgekrav og vilkår for etablering av samfunnsservice, grønnstruktur og teknisk infrastruktur (pbl § 11-9 nr. 3 og 4).....	6
5. Forutsetninger for bruk av utbyggingsavtaler (pbl § 11-9 nr.2 jf. §§ 17-2 og 17-3).....	6
Barn og unge.....	7
6. Barn og unge (pbl § 11-9 nr.5).....	7
Arkitektur, kulturminner og landskap.....	7
7. Kvalitets og funksjonskrav (pbl § 11 – 9 nr. 6 og 7).....	7
8. Kulturminner og kulturmiljøer (pbl § 11-9 nr. 7).....	11
9. Landskapstrekk og landemerker (pbl § 11-9 nr. 6).....	11
10. Elementer i uterom (pbl § 11-9 nr. 5).....	11
Naturmangfold og blågrønne strukturer.....	12
11. Grønnstruktur og naturmangfold (pbl § 11-9 nr. 6 og 8).....	12
12. Turveier (pbl § 11-9 nr. 6).....	13
13. Innsjøer, elvestrekninger, bekker og dammer (pbl §§ 1-8, 11-9 nr.5 og 6).....	13
14. Sjøområder og strandsonen (pbl §§ 1-8, 11-9 nr. 5 og 11-11 nr. 3, 4 og 5).....	14
Mobilitet og parkering.....	14
15. Grønn mobilitet (pbl § 11-9 nr. 3 og 8).....	14
16. Avkjørsler og byggegrenser (pbl § 11-10 nr. 4).....	15
17. Parkering (pbl § 11-9 nr. 5) (Innsigelse – Unntatt rettsvirkning i påvente av mekling)	15
Handel og senterstruktur.....	18
18. Lokalisering og handelsareal (pbl § 11-9 nr. 5).....	18
19. Senterstruktur (pbl § 11-9 nr. 5).....	18
Klima og miljø, samfunnssikkerhet og teknisk infrastruktur.....	19
20. Klima og miljø (pbl § 11-9 nr. 8).....	19

21.	Overvann (pbl § 11-9 nr. 3, 6 og 8).....	20
22.	Dyrket og dyrkbart areal (pbl § 11-9 nr. 8).....	21
23.	Naturskader (pbl § 11-9 nr. 8 og § 28-1).....	21
24.	Luftforurensing (pbl § 11-9 nr. 6).....	21
25.	Støyforurensing (pbl § 11-9 nr. 6).....	22
26.	Avfall (pbl § 11-9 nr. 3).....	23
27.	Teknisk infrastruktur (pbl § 11-9 nr. 4).....	24
BESTEMMELSER OG RETNINGSLINJER FOR AREALFORMÅL		24
28.	Boligbebyggelse (pbl §§ 11-10 og 11-9 nr.5).....	24
29.	Fritidsbebyggelse (pbl §§ 11-9 nr. 3 og 11-10).....	26
30.	Offentlig eller privat tjenesteyting (pbl §§ 11-9 nr. 5 og 11-10).....	26
31.	Grønnstruktur (pbl §§11-9 nr.6 og 8 og 11-10).....	26
32.	Næringsbebyggelse (pbl § 11-10).....	26
33.	Landbruks-, natur- og friluftformål (LNFR) (pbl § 11-11 nr. 1 og 2).....	27
34.	Ferdseil (på sjøen) (pbl § 11-11 nr.3).....	28
35.	Småbåthavner (pbl § 11-11 nr.4).....	28
BESTEMMELSER OG RETNINGSLINJER FOR HENSYNSSONER		28
36.	Hensynssone Landbruk H510 (pbl § 11-8 c).....	28
37.	Hensynssoner kulturmiljø H570 (pbl § 11-8 c).....	28
38.	Hensyn landskap H550 (pbl § 11-8 c).....	29
39.	Hensynssoner grønnstruktur H540 (pbl § 11-8 c).....	29
40.	Hensynssoner naturmiljø H560 (pbl § 11-8 c).....	29
41.	Faresoner for flom, skred og høyspentlinjer (pbl § 11-8 a).....	30
42.	Nedslagsfelt drikkevann H110 (pbl § 11-8 punkt a.).....	30
43.	Andre sikringssoner H190 (pbl § 11-8 b).....	30
44.	Krav om felles planlegging H810 (pbl § 11-8 e).....	31

GENERELLE BESTEMMELSER OG RETNINGSLINJER (PBL § 11-9)

Hensikt

Kommuneplanens arealdel (KPA) skal legge til rette for gjennomføring av kommunens arealstrategi:

Hovedmål Sosial bærekraft:

I Bærumsamfunnet jobber vi sammen for å skape gode liv og like muligheter

Derfor skal vi:

- Utvikle Bærum for et kortreist dagligliv med gangavstand til hverdagstilbud som handel, skole, barnehage, fritids og rekreasjonsområder og kollektiv transport
- Vektlegge barn og unges oppvekstmiljø og universell utforming i all planlegging
- Sikre allmennheten god tilgang til sammenhengende rekreasjonsområder og blågrønne strukturer i strandsonen, marka og byggesonen
- Ta vare på og styrke Bærums særpreg med grønne landskaper og småhus utenfor sentrumsområder og knutepunkt
- Sikre stedlige kvaliteter ved å ta vare på kulturminner og -miljø
- Stille krav om og ta i bruk arkitektur og kunst som identitetsbyggende elementer
- Sikre at ny utbygging gir en kvalitativ «merverdi» for stedet og kommunens innbyggere
- Være pådriver for fleksible, robuste og tilgjengelige bygninger, møteplasser og uteområder som er tilrettelagt for sambruk og flerbruk
- Stille krav om variasjon i boformer, boligtypologi og -størrelser som imøtekommer fremtidige behov. Alle leilighetsprosjekter bør inneholde en variasjon i leilighetstyper med henhold til størrelse, målgrupper og utforming
- Bidra til nyskapende boligarkitektur og tilrettelegge for deling og sambruk. Sikre varierte boligtyper innenfor skolekretsene
- Stille høye krav til arkitektur i kommunens egne byggeprosjekter. FutureBuilt skal vurderes i alle prosjekter

Hovedmål Økonomisk bærekraft:

Bærumsamfunnet er attraktivt og inkluderende

Derfor skal vi:

- Videreutvikle Sandvika som kultur og regionby med en attraktiv sjøfront og god tilgjengelighet til fjord og elver
- Ivareta og styrke etablerte næringsarealer. Gi forutsigbare rammer for næringsutvikling i knutepunkt, i næringsparker og sikre god adkomst til hovedveinettet E18 og E16. Arbeidsplass og besøksintensiv virksomhet skal lokaliseres til kollektivknutepunkter.
- Ivareta og styrke etablerte landbruksarealer
- Prioritere gående, syklende og kollektiv på eksisterende veier, fremfor å bygge nytt
- Tilrettelegging for ny boligbygging skal tilpasses kommunens planlagte befolkningsvekst, investeringsplaner, kapasitet på samfunnsservice og teknisk infrastruktur

- Bruke kommunens formålsbygg som virkemiddel for å fremme ønsket stedsutvikling og arkitektonisk kvalitet

Hovedmål Klima- og miljømessig bærekraft:

Bærumsamfunnet er klima og miljøkløkt

Derfor skal vi:

- Utvikle Sandvika, Fornebu, Lysaker og Bekkestua med mål om at de skal bli nullutslippsområder og arena for innovative og bærekraftige klimaløsninger
- Tilrettelegge for høy utnyttelse i prioriterte vekstområder, og tilrettelegge for moderat utnyttelse ved prioriterte stasjoner langs buss og banenett tilpasset strøkets karakter, jf. arealstrategisk kart. Boligbyggingen utenfor disse områdene begrenses.
- Prioritere, transformere og gjenbruke nedbygde arealer fremfor å ta i bruk ubebygde areal
- Gjøre gange, sykkel og kollektiv til det foretrukne transportmiddelet og samtidig ta høyde for fremtidens mobilitetsløsninger i arealutviklingen
- Sikre, styrke og reetablere naturområder og verdier, vann og marint biologisk mangfold, jordvern, bærekraftige økosystemer og blågrønne strukturer
- Gjøre kommunen robust til å tåle kommende klimaendringer ved å stille høye krav til bygg, infrastruktur og omgivelser
- Bekkestua anses som ferdig utbygd etter gjennomføring av pågående prosjekter

Plankrav, rekkefølgekrav og innholdet i utbyggingsavtaler

1. Forholdet mellom kommuneplan og kommunedelplaner (pbl § 1-5)

1.1. Kommunedelplaner (juridisk bindende arealplaner) vedtatt før kommuneplanens arealdel gjelder. Ved motstrid gjelder arealbruk i sist vedtatte plan.

1.2. Kommuneplanens bestemmelser og retningslinjer skal i tillegg supplere gjeldende kommunedelplaner der disse ikke selv angir noe annet.

2. Forholdet mellom kommuneplanen og reguleringsplaner (pbl § 1-5)

2.1. Reguleringsplaner vedtatt før kommuneplanens arealdel gjelder så langt de ikke er i strid med kommuneplanens arealdel med følgende unntak og presiseringer:

2.1.1. Rekkefølgekravet etter punkt 4 gjelder.

2.1.2. Byggegrenser mot sjø fastsatt i planens punkt 14 går foran byggegrenser i reguleringsplaner vedtatt før 23.7.1993 (RPR første gang) hvis det ikke er angitt strengere byggegrense i reguleringsplanen.

2.1.3. Byggegrenser mot vassdrag fastsatt i planens punkt 13 går foran byggegrenser i gjeldende reguleringsplaner.

2.1.4. Der hvor reguleringsplanen angir størrelse på minste uteoppholdsareal (MUA), skal reguleringsplanens krav gjelde.

2.2. Kommuneplanens bestemmelser og retningslinjer skal i tillegg supplere gjeldende reguleringsplaner der disse ikke selv angir noe annet.

3. Krav om reguleringsplan (pbl § 11-9 nr. 1)

3.1. I områder avsatt til bebyggelse og anlegg og sjøområder kan det ikke utføres arbeid og tiltak som nevnt i plan- og bygningslovens § 20-1 og 20-2 før området inngår i reguleringsplan. I sjøområder inngår hele vannsøylen, jf. PBL § 11-11 pkt. 3.

3.2. Plankravet gjelder også områder avsatt til bebyggelse og anlegg som omfatter uregulert vei.

3.3. I områder regulert til boligformål, der planen er vedtatt før 1.7.2009, kan det ikke fradeles ny eiendom for bebyggelse før det er gjennomført en ny planprosess, enten i form av ny reguleringsplan eller endring av eksisterende reguleringsplan.

3.4. Unntak fra plankrav (pbl § 11-10 nr.1)

I områder avsatt til bebyggelse og anlegg gjelder følgende unntak fra kravet om reguleringsplan:

3.4.1. Nødvendige skilt og navigasjonsinnretninger i kyst- og sjøområder

3.4.2. For eksisterende boligbebyggelse:

- a. Oppføring av én enebolig i tillegg til eventuell eksisterende enebolig, med tomtestørrelse minimum 800 m² for henholdsvis ny og eksisterende bolig, som samlet ikke har brattere gjennomsnittlig stigningsforhold på 1:3 og ikke omfattes av uregulert vei.
- b. Opprettelse av én eiendom for én enebolig med tomtestørrelse minimum 800 m², når gjenværende tomt for enebolig eller tomannsbolig ikke blir mindre enn henholdsvis 800 m² og 1400 m². Verken ny eller gjenværende tomt skal samlet ha brattere gjennomsnittlig stigningsforhold på 1:3 og ikke omfattes av uregulert vei.
- c. Arealoverføring der avgivereiendommen ikke får tomt mindre enn henholdsvis 800 m² for enebolig og 1400 m² for tomannsbolig.
- d. oppføring av påbygg, tilbygg, garasje, uthus og mindre konstruksjoner
- e. etablering av én sekundærleilighet i direkte tilknytning til enebolig med inntil 55 m² BRA
- f. sammenslåing av boenheter
- g. innvendige bygningsmessige tiltak og fasadeendring
- h. rivning og gjenoppbygging av bygninger som ikke er registrert som kulturminner/del av kulturmiljøer jf. Temakart for kulturminner og kulturmiljø
- i. midlertidig bruksendring av begrenset del av bolig til familiebarnehage for inntil 10 barn, hjemmekontor, og annen strøktilpasset virksomhet

Unntaket slår ikke inn dersom kulturminner av svært høy/høy verdi eller utvalgte naturtyper berøres.

3.4.3. I områder med eksisterende næringsbebyggelse:

- a. Oppføring av underbygg, påbygg og tilbygg inntil 200 m² BRA på næringsbygg eller næringseiendom, innenfor % BYA = 20 %.
- b. Bruksendring til annen type næring av del av næringsbygg, begrenset til maksimalt 200m² BRA.

4. Rekkefølgekrav og vilkår for etablering av samfunnsservice, grønnstruktur og teknisk infrastruktur (pbl § 11-9 nr. 3 og 4)

4.1. Områder avsatt til bebyggelse og anlegg kan ikke utbygges, bruksendres eller vesentlig utvides før nødvendige tekniske anlegg, blågrønnstruktur og samfunnstjeneste som energiforsyning, vann og avløp, kollektivbetjening, herunder gang- og sykkelvegnett, torg/møteplasser, helse- og sosialtjeneste, herunder barnehager, skoler, annen tjenesteyting mv. er etablert eller sikret.

4.2. Ved planlegging av nye boligområder kan det stilles krav om etablering av offentlige omsorgsboliger innenfor området.

4.3. Ved regulering av boligområder kan det settes krav om boligenes størrelse, herunder en minste andel små leiligheter.

4.4. Innenfor konsesjonsområde for fjernvarme gitt etter energiloven skal bygninger som oppføres tilknyttes fjernvarmeanlegget. Det samme gjelder ved hovedombygging.

5. Forutsetninger for bruk av utbyggingsavtaler (pbl § 11-9 nr.2 jf. §§ 17-2 og 17-3)

5.1. Geografisk avgrensning

Bærum kommune kan inngå utbyggingsavtaler i hele kommuneplanens byggesone.

5.2. Avgrensning etter type tiltak

Utbyggingsavtale forutsettes inngått før rammetillatelse gis, der utbygging i henhold til vedtatt arealplan (kommunedelplan, områderegulering, detaljregulering) med tilhørende bestemmelser også forutsetter bygging/oppgradering av offentlig anlegg og/eller tilpasning til slike anlegg. Med offentlige anlegg menes tekniske infrastruktur, offentlig gategrunn og blågrønnstruktur som er vist som offentlig regulerte formål i reguleringsplan og som følger av bestemmelser til planen (jf. pbl § 17-3).

5.3. Sosial boligbygging

Utbyggingsavtalen kan regulere at kommunen eller andre skal ha fortrinnsrett til å kjøpe en andel av boligene innenfor et avgrenset område til markedspris (jf. pbl §17-3).

Retningslinjer:

Ved utbygging legges det til grunn at utbygger dekker kostnader som er forbundet med utbyggingen.

Ved utbygging i kommunens senterområder stilles det særskilt høye krav til utforming og kvalitet. Kunst, kultur og tiltak som fremmer sosial bærekraft i tilknytning til by- og tettstedsutvikling kan reguleres i utbyggingsavtaler.

Alle nye utbyggingsprosjekter skal bidra med en kvalitativ «merverdi» for stedet og kommunens innbyggere (Kommuneplanens samfunnsdel med langsiktig arealstrategi 2021-2040). Kommende utbyggingsavtaler skal sikre at vedtatte reguleringsplaner bidrar til at enhver utbygging og utvikling gir et bidrag til fellesskapet for eksempel gjennom regulering av gang- og sykkelforbindelser i tilknytning til egen eiendom, bidrag ved arealer til felles park/torg/møteplass/lek mv. Opparbeidelse og kostnadsfordeling vil avklares gjennom en utbyggingsavtale jf. disse bestemmelsene.

Barn og unge

6. Barn og unge (pbl § 11-9 nr.5)

Retningslinjer

Planlegging og tiltak skal bidra til å fremme god oppvekst for barn og unge.

Det skal tas særlig hensyn til trafikksikre snarveier, gang- og sykkelforbindelser og varierte aktivitetsområder. Barn og unge skal inviteres til å medvirke i saker som angår dem.

Barnetråkkregistreringer og uttalelser fra elevråd og Ungdomsrådet skal brukes som dokumentasjon i saker som angår barn og unge.

Arkitektur, kulturminner og landskap

Bærum kommunes veiledere utdyper bestemmelsene og retningslinjene.

7. Kvalitets og funksjonskrav (pbl § 11 – 9 nr. 6 og 7)

7.1. For alle plansaker skal det utarbeides stedsanalyse.

7.2. Kvalitetskrav til våre bygde omgivelser

- 7.2.1. Det skal legges vekt på kvalitet, nyteknik og innovasjon, sambruk og fleksibilitet i bebyggelse og uteområder
- 7.2.2. Nye plan- og byggetiltak skal fremme opplevelsen av stedets identitet og tilføre nye kvaliteter
- 7.2.3. Det skal sikres variasjon i høyder, volumoppbygging og arkitektonisk uttrykk. Bebyggelse skal tilpasses områder med eksisterende småhusbebyggelse, eksisterende kulturminner og -miljø.
- 7.2.4. Nye byggetiltak skal ha god terrengtilpasning. Store skjæringer, fyllinger og murer skal unngås.
- 7.2.5. For alle plansaker skal det utarbeides en analyse som drøfter og begrunner arkitekturens estetiske kvaliteter og varighet. Kommunens Temaplan for Arkitektur- og byformingsstrategi skal legges til grunn i analysen.

7.3. Kvalitetskrav for vekstområder (by- og senterområder) (jf. punkt 19)

- 7.3.1. Senterområder skal utvikles som «gåbyer» med mest mulig av hverdagens behov innenfor gang- og sykkelavstand.
- 7.3.2. Senterområder skal ha et byromsforløp av møteplasser med variasjon i størrelse og utforming som tilrettelegges for allsidig aktivitet og ulike aldersgrupper.
- 7.3.3. Senterområdene skal planlegges i en menneskelig skala der opplevelsen fra gateplan gir premisser for byroms- og bygningsutforming.

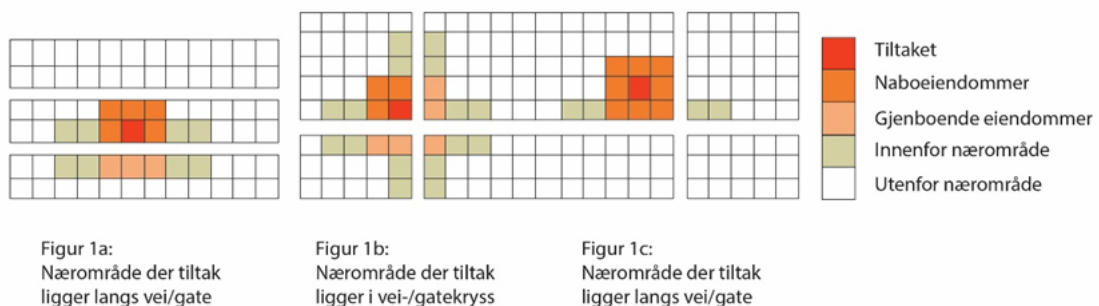
- 7.3.4. Langs hovedgater, torg og plasser skal bebyggelsens 1. etasje tilrettelegges for publikumsrettet virksomhet, med ekstra innvendig takhøyde og adkomst fra gate.
- 7.3.5. Bebyggelse skal planlegges uten baksider mot eksisterende eller fremtidige gater, torg, plasser, parker mv.
- 7.3.6. Ved planlegging av nye og ved ombygging av gater skal gatetrær vurderes. Byrom, torg og møteplasser skal ha et blågrønt preg.
- 7.3.7. Det skal sikres gode solforhold på eksisterende og fremtidige byrom, torg og møteplasser.
- 7.3.8. Parkeringsanlegg skal ikke ha fasader mot byrom, torg, møteplasser eller gater.

7.4. Kvalitetskrav for bolig

- 7.4.1. Ved regulering og søknad om tiltak skal det sikres og dokumenteres tilstrekkelig, gode og solfylte leke- og oppholdsarealer egnet for variert fysisk aktivitet for alle brukergrupper.
- 7.4.2. Opprinnelig terreng og stedstypisk vegetasjon skal legge premisser for nye tiltak. Ved regulering kan kommunen kreve illustrasjonsplan som gjøres førende for bygge/delesaken.

7.4.3. Småhusområder

- a. Nye tiltak skal ha småhuskarakter og størrelse og volum tilsvarende eksisterende bebyggelse i nærområdet. Flertallet av følgende formingsfaktorer skal hentes fra eksisterende bebyggelse: bebyggelsesstruktur, takform, møneretning og materialbruk. I nærområder med i hovedsak enhetlig bebyggelse skal alle ovennevnte formingsfaktorer hentes fra eksisterende bebyggelse.



Illustrasjonen viser nærområdet til et tiltak der tiltakets beliggenhet varierer i et områdes struktur

Et nærområde omfatter tilgrensende eiendommer, eiendommer som er gjenboere, samt eiendommer langs begge sider av tilliggende vei/veier.

De samme kravene gjelder også for tilbygg til eksisterende bygninger og nye frittliggende bygninger på allerede bebygde eiendommer som skal være tilpasset eksisterende bygning og området for øvrig når det gjelder plassering og arkitektonisk utforming.

- b. I enhetlige områder skal nye byggetiltak underordne seg eksisterende arkitektur og ses i sammenheng med området som helhet og tilpasses denne.

Nye byggetiltak skal tilpasses området helhetlige struktur som sikrer den overordnede form på bebyggelse, bygningsstruktur og rommet mellom husene, siktlinjer og åpenhet.

- c. Innenfor småhusområdene skal ny bebyggelse og nye tomter følge områdenes bebyggelses- og tomtestruktur for å opprettholde steds karakteren. Der det ikke er klare strukturer skal nye tomter og bygninger forbedre strukturen.
- d. I uregulerte småhusområder: Ny bebyggelse skal oppføres med saltak med minimum 15 graders helning og tilpasses nærområdet i tråd med denne bestemmelsenes bokstav a-c.

7.5. Uteoppholdsarealer for bolig

- 7.5.1. Det skal være et tydelig skille, i struktur og utforming mellom privat, halvprivat og offentlig uteoppholdsareal.
- 7.5.2. Hovedandelen av uteoppholdsarealet skal være sammenhengende og ha en hensiktsmessig form og plassering.
- 7.5.3. Areal brattere enn 1:3 skal ikke medregnes i minste uteoppholdsareal
- 7.5.4. Arealer med støynivå over Lden 55dB medregnes ikke i minste uteoppholdsareal
- 7.5.5. Det tillates ikke takterrasser i småhusområder.
- 7.5.6. Der det planlegges uteoppholdsarealer over garasjeanlegg eller over andre typer bygg, kulverter eller lokk, skal det dimensjoneres for tilstrekkelig jorddybde til at trær kan etableres og utvikle seg godt.
- 7.5.7. Der det planlegges felles uteoppholdsarealer på tak, skal det sikres dimensjonering for tilstrekkelig jorddybde for etablering av variert vegetasjon på en del av takflaten.
- 7.5.8. For småhus (frittliggende og konsentrert) skal krav til minste uteoppholdsareal (MUA) løses på egen grunn etter følgende krav:
 - a. For frittliggende småhusbebyggelse (ene- og tomannsbolig) skal det opparbeides minimum 300 m² uteoppholdsareal per boenhet. Minimum 80 % av MUA skal ligge på terreng.
 - b. For enebolig kan det etableres én sekundærleilighet på inntil 55 m². For sekundærleiligheten skal det i tillegg opparbeides minimum 50 m² uteoppholdsareal.
 - c. For konsentrert småhusbebyggelse (rekkehus og andre tettere småhustyper) skal det opparbeides minimum 175 m² per boenhet uteoppholdsareal.
- 7.5.9. I planer skal det fastsettes krav til minste uteoppholdsareal (MUA) på egen grunn etter følgende krav:
 - a. For boligbebyggelse innenfor sentrumsområder skal det opparbeides minimum 35 m² MUA per 100 m² BRA boligareal, hvorav minimum 80% skal være felles.
 - Herav skal 10 m² per boenhet avsettes til lek.
 - Minimum 30 % av felles uteoppholdsareal på bakken skal være solbelyst minst 5 timer ved jevndøgn.
 - b. For blokkbebyggelse utenfor sentrumsområder skal det opparbeides minimum 50 m² MUA per 100 m² BRA boligareal.
 - Minimum 80 % av MUA skal være felles og ligge på bakkeplan. Herav skal 25m² per boenhet avsettes til lek.

- Minimum 50 % av felles uteoppholdsarealer på bakken skal være solbelyst minst 5 timer ved jevndøgn.

c. For småhusbebyggelse gjelder kravene i 7.5.8.

Retningslinjer:

Ved oppføring av flere enn 4 boenheter bør det opparbeides felles leke- og oppholdsarealer med minimum 25 m² per boenhet som del av MUA.

Innenfor de angitte vekstområdene kan det stilles krav til at deler av minste uteoppholdsareal (MUA) omfordeles til offentlig tilgjengelig møteplass/lekeareal eller tilsvarende.

Fellesprivate og offentlige uteoppholdsarealer bør fortrinnsvis lokaliseres inntil annet grøntareal, slik at det kan skapes større sammenhengende grøntområder. Sammenheng i den grønne strukturen er en vesentlig kvalitet for uteaktivitet. Dette styrker også det biologiske mangfoldet ved å skape trekkveier og større leveområder.

For blokkbebyggelse bør boenheter med ensidig beliggenhet mot nord eller øst unngås.

7.6. Uteoppholdsarealer for skole og barnehage

7.6.1. Ved planlegging av nye og utvidelse av eksisterende skoleanlegg skal sambruk med idrett, og nærmiljø og grøntområder ivaretas.

7.6.2. I planer skal det fastsettes krav til minste uteoppholdsareal (MUA). Hovedandelen av MUA skal være sammenhengende og ha en hensiktsmessig form.

7.6.3. Krav til MUA for skoler og barnehager:

➤ **Barnehager:**

- Uteareal 24 m² per barn
- Barnehager som ligger innenfor 5-10 min gangavstand til knutepunkt kan innplasseres i boligblokk. Ved plassering i boligblokk, skal barnehagen ligge på bakkeplan og kan være over to plan.

➤ **Skoler:**

- Uteareal 18-24 m² per elev

Innenfor senterområder og 10 min gange fra kollektivknutepunktet kan kravene til størrelse på uteoppholdsareal reduseres. Det vil da stilles særlig høye krav til kvalitet og kompensierende tiltak som må redegjøres for i plan.

7.6.4. Bruk av tilleggsarealer for skoler:

a. Bruk av tilleggsarealer bør som hovedregel unngås. Dersom tilleggsarealer skal benyttes, må:

- Arealet ligge i direkte tilknytning til uteområde, maksimum i en avstand på 200 meter fra skolen med trafiksikker adkomst.
- Arealene ikke være støyuutsatt, ligge i kaldluftsoner, eller i områder med luftforurensning og ha gode solforhold

8. Kulturminner og kulturmiljøer (pbl § 11-9 nr. 7)

- 8.1. Utenfor angitte vekstområder skal kulturminner av svært høy/høy verdi og kulturmiljø (jf. temakart for kulturminner og kulturmiljø) legge premissene for utforming av nye tiltak i plan- og byggesaker. Uthus og sidebygninger er en del av etablert struktur og helhet og skal hensyntas ved nye plan/byggetiltak.
- 8.2. Innenfor angitte vekstområder skal kulturminner av svært høy/høy verdi og kulturmiljø (jf. temakart for kulturminner og kulturmiljø) vektlegges ved utforming av nye tiltak i plan- og byggesaker.
- 8.3. I plansaker som berører registrerte kulturminner av svært høy/høy verdi i temakart for kulturminner, skal det utarbeides forslag for vern som en del av planforslaget.
- 8.4. Kulturminner, historiske hageanlegg og bygningsmiljøer, samt vegetasjon og landskap med kulturhistorisk verdi, skal vurderes/søkes bevart. Det skal legges vekt på verneverdi og sammenhengene kulturminnene inngår i.
- 8.5. Nye tiltak skal ha en bevist plassering og utforming i forhold til kulturmiljøet/kulturminnet det blir en del av og tilpasses dette.

9. Landskapstrekk og landemerker (pbl § 11-9 nr. 6)

- 9.1. I plansaker skal det dokumenteres at eksisterende åsprofiler, høydedrag, sammenhengende grøntdrag og siktlinjer ivaretas.
- 9.2. Ved nye tiltak skal plassering av bebyggelse underordnes åssilhuetter og eksisterende terreng slik at tiltaket blir minst mulig eksponert. Opprinnelig landskap og terreng skal legge premissene for tiltak.
- 9.3. Ved tiltak på tomter på høydedrag/koller med gjenværende vegetasjon og rester av kollelandskap skal tiltak plasseres slik at hensyn til disse verdiene ivaretas. Ved regulering kreves det en landskapsanalyse som del av stedsanalyse for området. Før tiltak tillates skal det dokumenteres at fjernvirkning og landskapstilpasning ivaretas.

10. Elementer i uterom (pbl § 11-9 nr. 5)

10.1. Skilt og reklame

I alle reguleringsplaner hvor skilt og reklame er aktuelt skal det settes krav om skiltplan.

Retningslinjer

- Skilt og reklame skal tilpasse seg bygningens arkitektur.
- I kulturmiljøer og på bevaringsverdige bygg skal reklame begrenses.
- Ved skilting i utbygde områder uten skiltplan kan kommunen kreve at skiltplan utarbeides.
- Frittstående og/eller mobile reklamevimpler/flagg kan tillates.
- Skilt og reklame over gesims kan tillates

10.2. Støyskjermer

Støyskjermingstiltak skal ikke være høyere enn 2,4 meter hvis ikke annet er bestemt i reguleringsplan. Støyskjermingstiltak skal tilpasses omgivelsene og ha et variert uttrykk.

10.3. Gjerder

Gjerder skal ikke være høyere enn 1,2 meter hvis ikke annet er bestemt i reguleringsplan. Hvor trafiksikkerhetsmessige grunner tilsier det tillates bare gjennomsliktig gjerde.

Retningslinjer

På bakgrunn av behov for frisikt og tilrettelegging for snøbrøyting skal gjennomsliktig gjerde fortrinnsvis forstås som flettverksgjerde med toppbeslag.

Gjerder bør utformes enhetlig, og ta hensyn til bebyggelsens utforming. I områder med særpregete gjerder bør utformingen ivaretas.

10.4. Kabler

Kabel- og ledningsanlegg i byggesonen skal legges i grunnen og i størst mulig grad samlokaliseres.

Kabler- og ledningsanlegg, herunder vann- og avløpsledninger, trafostasjoner mv. skal ikke legges slik at de berører registrerte naturverdier (jf. Temakart for grønnstruktur og naturmangfold).

Retningslinje

Plassering av antennemaster i grønnstruktur, strandsonen, vernede naturområder eller på bevaringsverdige bygninger tillates ikke.

10.5. Lysforurensning

Ved valg og utforming av utendørs belysning skal det legges vekt på å redusere mengden strølys så mye som mulig. Lyskilder skal ikke rettes opp i lufta, men rettes mot de områder og bygninger som skal belyses. Unødig lysbruk bør unngås. Arealer der dyrelivet er særlig sårbart for kunstig belysning skal ikke belyses.

Naturmangfold og blågrønne strukturer

11. Grønnstruktur og naturmangfold (pbl § 11-9 nr. 6 og 8)

11.1. I reguleringsplan skal naturverdier og grøntområder på land og i vann sikres jf. Temakart for grønnstruktur og naturmangfold. Områder med viktige naturtyper, skal undersøkes/registreres og sikres i videre utforming av reguleringsplan og bygge- og anleggstiltak. Der naturverdier påvirkes, skal det legges inn tilstrekkelig bufferzoner.

11.2. Grønne lunger og blågrønne strukturer jf. Temakart for grønnstruktur og naturmangfold,

- skal sikres og styrkes i reguleringsplan
- 11.3. Utvalgte naturtyper, slik de er definert i Forskrift om utvalgte naturtyper etter Natumangfoldloven, skal bevares ved fremtidig planlegging. I områder avsatt til bebyggelse og anlegg skal store trær med stammeomkrets på over 90 cm målt 1 meter over bakkenivå bevares ved fremtidig planlegging.
 - 11.4. Viktige trerekker og alléer skal sikres i reguleringsplaner.
 - 11.5. Rigg- og anleggsområder tillates ikke i områder hvor utvalgte og viktige naturtyper berøres jf. Temakart for Grønnstruktur og naturverdier.

Retningslinjer:

Sikring og bevaring av trær fordrer at rotsonen og vanntilførselen sikres i plan og anleggsfase.

Minimumsbredde på turdrag er 30 meter.

Ved regulering og etablering av nye grøntanlegg skal vegetasjonen opparbeides med formål om å styrke naturmangfoldet. Vegetasjon bør etableres i ulike sjikt og med planter som tiltrekker seg pollinerende insekter, fortrinnsvis ved bruk av stedegne planter.

12. Turveier (pbl § 11-9 nr. 6)

- 12.1. I alle plansaker skal turveier og stier/smett/snarveier ivaretas, jf. plankart og Bærum kommunes kartdatabase.

13. Innsjøer, elvestrekninger, bekker og dammer (pbl §§ 1-8, 11-9 nr.5 og 6)

- 13.1. Åpne strekninger av elver, bekker, vann og dammer skal opprettholdes.
- 13.2. Følgende bredder for byggeforbudssonene målt fra vann, elve- eller bekkekant er:
 - I LNF-områder 30 meter
 - Lomma 30 meter
 - Øverlandselva fra Åsterud til Rønne elv 20 meter
 - Alle øvrige elver, bekker og dammer 10 meter
 - For Lysakerelva, Isielva og Sandvikselva gjelder kommunedelplanene
- 13.3. I byggeforbudssonene langs vann, elvestrekninger, bekker og dammer med årssikker vannføring, er det ikke tillatt å sette i verk tiltak, jf. pbl § 1-8. Turstier, byggverk og tekniske installasjoner som har sammenheng med vassdraget kan tillates.
- 13.4. Bekkelukking er ikke tillatt.
- 13.5. Ved alle planer og tiltak som berører lukkede bekker skal gjenåpning vurderes.
- 13.6. Langs vassdrag med årssikker vannføring som ikke grenser til jordbruksarealer, skal det opprettholdes og utvikles et naturlig vegetasjonsbelte på minimum 10 meter målt fra vannkanten ved middel vannstand. Sonen skal motvirke avrenning, ivareta vassdragets økologiske funksjon og gi levested for planter og dyr. (jf Vannressurslovens §11). Denne bestemmelsen gjelder likevel ikke for byggverk som står i nødvendig sammenheng med vassdraget, eller hvor det trengs åpning for å sikre tilgang til vassdraget. I jordbruksområder

definerer Jordloven og «Forskrift om regionale miljøkrav i jordbruket, Oslo og Viken» kravene til kantsoner og vegetasjonsbelte langs vassdrag.

Retningslinjer:

Ved tilgrensende jordbruksarealer må det langs vassdragene sikres en flersjiktet vegetasjonssone på minimum 10 meter målt fra elve- og bekkekant, i denne skal det være en buffersone på minimum 2 m med gress / blomsterdekke.

14. Sjøområder og strandsonen (pbl §§ 1-8, 11-9 nr. 5 og 11-11 nr. 3, 4 og 5)

14.1. Strand og kystsone

14.1.1. Bebyggelse og tiltak skal lokaliseres minst 30 meter fra strandlinjen målt i horisontalplanet ved middel høyvann. (Dette gjelder også små tiltak som ellers er fritatt fra lovens søknadsplikt.)

14.1.2. Naturstranden skal beholdes eller gjenoprettes. Etablering av kunstige sandstrender eller andre inngrep og tiltak som berører bløtbunnsområder, ålegrassenger og verdifulle naturmiljø i sjø, skal unngås.

14.1.3. I kyst- og sjøarealene kan det tillates flytting, fjerning, vedlikehold og nyetablering av offentlige anlegg til trafikkregulering og navigasjonsmessig bruk.

14.2. Nye tiltak skal ikke svekke sikkerheten eller fremkommeligheten i sjøområdene.

14.3. Etablering av faste fortøyningspunkter i sjø tillates ikke utenfor areal avsatt til småbåthavn

14.2 Kyststi

14.2.1 I strandsonen skal etablerte kyststier og nye strekninger avsatt i kommuneplanens arealdel ivaretas.

Mobilitet og parkering

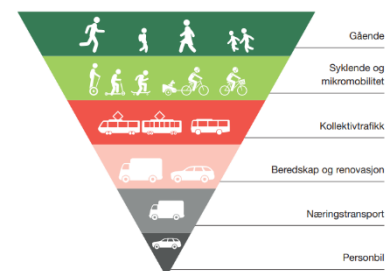
15. Grønn mobilitet (pbl § 11-9 nr. 3 og 8)

15.1. I reguleringsplaner skal vedtatt transporthierarki legges til grunn for planes utforming.

15.2. I reguleringsplaner skal det utarbeides en mobilitetsplan for
– Ny bebyggelse over 1000 m² BRA

15.3. Soner i temakart mobilitet med mål om transportmiddelfordeling skal legges til grunn for planlegging.

15.4. Der hvor reguleringsplaner ligger inntil offentlig vei- og gatenett skal også tilgrensende veiarealer reguleres. Sykkelforbindelser skal ivaretas og sikres, jf. plan for sykkelveinettet og kommunens vei- og gatenormal. Ved planlegging og opparbeiding av sykkelanlegg skal anleggene for syklende som hovedregel være separert fra andre kjørende og gående iht. til plan for sykkelveinettet. Der hvor det ikke legges



til rette for separate anlegg, skal dette omtales i plansaken. Møtepunkter mellom sykkelforbindelser og bilvei skal sikres særskilt, spesielt der barn og unge sykler til skole og fritidsaktiviteter.

- 15.5. Snarveier i form av trapper, stier og smug skal sikres i alle plansaker.
- 15.6. I alle plansaker skal det sikres attraktive og gode gang- og sykkelforbindelser til viktige målpunkt.
- 15.7. I alle plansaker skal god framkommelighet for kollektivtransporten dokumenteres, dette gjelder hovedruter, jf. plankart.
- 15.8. I reguleringsplaner skal det settes av plass til hentepunkt for varelevering.

Retningslinjer:

Ved utarbeidelse av plan skal gang- og sykkelforbindelser og områder for opphold, oppleves som trygge. Dette kan bety at gangakser skal være åpne, godt belyst og underganger skal unngås.

Der det er nødvendig skal det settes av areal til reguleringsplasser, reserverte kjørefelt og holdeplasser for kollektivtrafikk.

16. Avkjørsler og byggegrenser (pbl § 11-10 nr. 4)

- 16.1. Rammeplan for riks- og fylkesveinettet med byggegrenser og holdningsklasser for avkjørsler legges til grunn for planlegging og tiltak etter PBL § 20-1 – 20-5, jf. kart i Bærum kommunes kartdatabase. Rammeplanen gjelder foran reguleringsplaner vedtatt før 1.3.1996.

Retningslinjer:

Av hensyn til arealeffektive løsninger i sentrumsområder bør det vurderes mindre avstand til bane/jernbane.

17. Parkering (pbl § 11-9 nr. 5) (Innsigelse – Unntatt rettsvirkning i påvente av mekling)

- 17.1. Parkeringsbehov skal fastsettes endelig i reguleringsplan.

Det skal avsettes plass for biler og sykler i samsvar med tabell for parkeringsområder

Retningslinjer:

Det skal avsettes plass for biler og sykler i samsvar med følgende soneinndeling.

Soneinndeling 1-4 fra Kommunedirektørens alternativ endres slik at sone 3 og 4 slås sammen til ny sone 3.

Tabell 1: Perkeringsnorm for bolig, kontor, forretning, service, undervisning og barnehage

	Sone 1	Sone 2	Ny sone 3
BOLIG			
Sykkel	Min 3 p-plass pr 100m2 BRA	Min 3 p-plass pr 100m2 BRA	Min 3 p-plass pr 100m2 BRA
Bil	Leilighet maks 0,8. 100m2	Leilighet maks 1,1. 100m2	Leilighet

	-Rekkehus: 1 p-plass pr. 100m2 BRA -Ene-/tomannsbolig: maks 2, 0 pr boenhet pr. 100m2	-Rekkehus: 1,2 p-plass pr. 100m2 BRA -Ene-/tomannsbolig: maks 2, 0 pr boenhet pr. 100m2	1,0-1,2 p-plass pr. 100m2 BRA Rekkehus: min 1,2 pr 100m2 BRA Ene-/tomannsbolig: 2, 0 pr boenhet
Parkeringsnormen for leiligheter kan reduseres dersom det tilrettelegges for miljøvennlig bilpoolordning. Med inntil xX%	Inntil 25 %	Inntil 20 %	Inntil 10 %
Parkeringsnormen for leiligheter kan reduseres med inntil 20 % for den andel av leilighetene som er under 50 m2. Dette gjelder for reguleringsplaner med mer enn 25 boliger.	Inntil 20 %	Inntil 20 %	Inntil 20 %
KONTOR			
Sykkel	Min. 2 p-plass pr 100m2 BRA.	Min. 2 p-plass pr 100m2 BRA.	Min. 2 p-plass pr 100m2 BRA.
Bil	Maks 0,25 pr 100m2 BRA	Maks 0,5 per 100m2 BRA	Maks 0,7 per 100m2 BRA
Forretning og service			
Sykkel	Min. 2 p-plass pr 100m2 BRA.	Min .2 p-plass pr 100m2 BRA.	Min. 2 p-plass pr 100m2 BRA.
Bil	Maks 0,7	Maks 0,7	Maks. 1,5 p-plass pr. 100m2 BRA
Undervisning			
Sykkel	Min. 3 p-plass pr 100m2 BRA.	Min. 3 p-plass pr 100m2 BRA.	Min. 3 p-plass pr 100m2 BRA.
Bil	Maks 0,5	Maks 0,7	1-1,5 p-plass pr. 100m2 BRA
Barnehage			
Sykkel	Min. 3 p-plass pr 100m2 BRA.	Min. 3 p-plass pr 100m2 BRA.	Min. 3 p-plass pr 100m2 BRA.
Bil	Maks 0,5	Maks 0,7	1-1,5 p-plass pr. 100m2 BRA

17.2. **Frikjøpsordningen:** Der det settes krav om parkeringsplasser i sone 1, 2 og 3 kan kommunen, i tråd med pbl § 28- 7, samtykke i at det i stedet for parkeringsplasser på egen

- grunn eller på felles areal blir innbetalt et beløp for bygging av offentlige parkeringsanlegg.
- 17.3. I områder med blokkbebyggelse og konsentrert småhusbebyggelse skal det avsettes minst 10 % av parkeringsplassene til besøksparkering og parkering for omsorgstjenester. Parkeringsplasser for omsorgstjenesten skal være åpne og tilgjengelige.
- 17.4. For sekundærleilighet kreves 1 ekstra parkeringsplass.
- 17.5. Ved felles parkeringsanlegg med flere enn 5 parkeringsplasser skal det settes av minimum 5 % parkeringsplasser og minst 1 plass for flytningshemmede.
- 17.6. 5 % av sykkelparkeringsplassene for bolig og kontor settes av til gjesteparkering lokalisert nært inngangsparti.
- 17.7. Der minimumsnormen gir en utbygging av sykkelparkeringsanlegg på minst 20 sykkelparkeringsplasser:
- Det skal tilbys lademulighet for minst 25 % av de avlåste sykkelplassene under tak
 - Minimum 10 % av sykkelparkeringsplassene skal være store nok til å parkere laste- og familiesyklar.
- 17.8. Ved reguleringsplan for kontor/forretning/offentlig eller privat tjenesteyting skal det, der minimumsnormen gir en utbygging av minst 20 sykkelparkeringsplasser sikres at:
- Minst 50 % av sykkelparkeringsplassene skal ha overbygg.
 - Minst 60% av sykkelparkering skal være på gateplan.
- 17.9. For bolig skal det være regulert inn plass til overdekket/ innelåst sykkelparkering på egen grunn. Individuell sportsbod regnes ikke som sykkelparkering.
- 17.10. Der minimumsnormen gir en utbygging av minst 30 sykkelparkeringsplasser: I boligkompleks eller kontorbygg skal det settes av arealer til service for sykkel. Dette kan være i form av vask/reparasjonsareal for sykkel (med vann og sluk), oppbevaring av ekstraplast som vinterdekk, ekstradeler mm.
- 17.11. Der minimumsnormen gir en utbygging av minst 30 sykkelparkeringsplasser:
- I kontorbygg skal det være garderobe og dusjfasiliteter i tilknytning til sykkelparkeringen.
- 17.12. For frittliggende småhusbebyggelse med adkomst fra offentlig vei skal det opparbeides snuplass på egen grunn
- 17.13. Ved alle utbyggingsprosjekter hvor det er etablert felles parkeringsanlegg skal 100% av parkeringsplassene tilrettelegges for eget ladepunkt
- 17.14. Minimumsbredde på p-plasser er 2,5 meter

Retningslinjer:

BRA beregnes etter teknisk forskrift, men eksklusiv parkeringsarealer.

Biloppstillingsplasser for mennesker med nedsatt funksjonsevne plasseres så nær hovedinngang som mulig, maksimalt i en avstand på inntil 20 meter.

For undervisning/barnehage er gjesteparkering inkludert i normen.

For barnehage skal det settes av arealer til sykkelvogner, under tak med mulighet for å låse.

I plansaker vurderes behov for parkering til MC og Moped.

17.15. Kvalitetskrav ved parkeringsanlegg for sykkel

- a. Parkeringsanlegg for sykkel skal plasseres slik at gangavstanden fra bebyggelse til sykkelparkering er kortere enn avstanden mellom bebyggelse og parkeringsanlegg for bil.
- b. Sykkelparkering skal være lett tilgjengelig for alle typer sykler fra inngangspartier med gode forbindelser til sykkelveinettet.
- c. Der sykkelparkeringsplasser er lagt til uteareal som er offentlig tilgjengelig, skal de plasseres godt synlig og ha god belysning.
- d. Der normen gir en utbygging på minst 10 sykkelparkeringsplasser skal det etableres stativer til alle syklene, som gir mulighet til å låse fast ramme og hjul.

Handel og senterstruktur

18. Lokalisering og handelsareal (pbl § 11-9 nr. 5)

- 18.1. Etablering av ny eller utvidelse av eksisterende detaljhandel over 800 m² BRA inkl. lager tillates kun i vekstområder/sentrumsområder som definert i planens punkt 19.
- 18.2. Detaljhandel for dagligvarer med inntil 800 m² BRA salgsareal kan etableres i områder som i kommuneplanen er avsatt til boligbebyggelse, der området ikke har et godt dagligvaretilbud. Med salgsareal menes gulvflaten i den delen av et utsalgssteds lokale hvor varer beregnet for salg til publikum er synlig utstilt. Lagerrom og oppholdsrom for personale medregnes ikke.
- 18.3. Etablering av forretninger for plasskrevende varegrupper jf. planens punkt 32 tillates kun i angitte næringsparker. Reguleringsplaner med andre definisjoner av tillatte varegrupper skal fortsatt gjelde.
- 18.4. Ved planlegging av nytt eller utvidelse av eksisterende forretningsareal til over 800 m² skal det utarbeides en handelsanalyse. Kommuneplanens senterstruktur skal legges til grunn for handelsanalysen.

19. Senterstruktur (pbl § 11-9 nr. 5)

- 19.1. Ved planlegging i angitte senterområder skal følgende struktur legges til grunn:

Framtidig by/ Byområder	Områdesenter	Lokalsenter
Regionbyen Sandvika	Bekkestua	Østerås
Lysaker	Høvik	Haslum

Fornebu (byen) ¹	Stabekk	Eiksmarka
	Kolsås	Vøyenenga
	Bærums Verk	Slependen
		Gjettum
		Rykkinn
		Jar

Retningslinjer:

Sentrumsområdene markert med fet skrift er de som er avsatt som prioriterte vekstområder og prioriterte stasjoner i kommunens arealstrategikart, og det er innenfor disse områdene hovedvekt av transformasjon/fortetting skal skje. Ved resterende sentrumsområder er det ikke lagt til rette for vekst.

19.2. Funksjonsblanding

19.2.1. Alle byområdene tilrettelegges for bebyggelse med høy bolig- og arbeidsplasskonsentrasjon, herunder offentlig og privat tjenesteyting. I Regionbyen Sandvika tilrettelegges det i tillegg for handel, forsknings- og utdanningsinstitusjoner, herunder boliger for studenter, og for kultur og rekreasjon, samt øvrige sentrumsformål for hele kommunen og regionen.

Innsigelse – unntatt rettsvirkning i påvente av innsigelse:

19.2.2. Områdesenter skal ha moderat utnyttelse og variert funksjonssammensetning, herunder boliger, forretninger, kontor, kulturtilbud og tjenesteyting.

19.2.3. Lokalsentrene skal dekke lokalområdenes behov for daglig handel og tjenester.

Klima og miljø, samfunnssikkerhet og teknisk infrastruktur

20. Klima og miljø (pbl § 11-9 nr. 8)

20.1.1. Det kan stilles krav om klimabudsjett i reguleringsplaner og klimaregnskap ved tiltak for nullutslippsområdene Fornebu, Sandvika, Lysaker og Bekkestua.

20.1.2. Det kan stilles krav til ombrukskartlegging av eksisterende bygningsmasse ved riving eller rehabilitering.

20.1.3. I alle plansaker skal det vurderes muligheten for at bygg kan endre funksjon og bruk over tid (ombygging fremfor riving), og hvordan dette kan sikres gjennom plan.

¹ I KDP3 Fornebu, er utviklingsområdene delt inn i «byen», «parken» og «landet». «Byen» er de mest sentrale områdene langs bane hvor det skal tilrettelegges for høyest tetthet og størst grad av urbanitet og funksjonsblanding, og hvor de tre sentrumsområdene er lokalisert (Fornebuporten, Flytårnet og Fornebu Sør). KDP3 legger føringer for utvikling også av «parken» og «landet», og disse er ikke sentrumsområder.

- 20.1.4. Kommunen kan kreve miljøprogram i alle plansaker. Kommunen kan kreve miljøoppfølgingsplan i alle byggesaker, uavhengig om det foreligger miljøprogram. Kommunen kan kreve sluttrapport på miljøoppfølgingsplanplan ifm. søknad om ferdigattest.
- 20.1.5. I alle plansaker skal det redegjøres for hvordan nye tiltak og inngrep kan påvirke miljøtilstanden til vannforekomster og miljømålet til vannforekomsten.

21. Overvann (pbl § 11-9 nr. 3, 6 og 8)

- 21.1. I reguleringsplaner skal det dokumenteres tilfredsstillende fordrøyning av overvann på egen grunn. Tilførselen av overvann til det offentlige ledningsnett skal minimeres. Overvann skal fortrinnsvis håndteres ved åpne overvannsløsninger, i tråd med tretrinnsstrategien.
- Infiltrere små nedbørsmengder.
 - Fordrøye og forsinke større nedbørsmengder.
 - Lede overvannet trygt i åpne flomveier ved ekstreme nedbørshendelser
- 21.2. I reguleringsplaner skal blågrønn faktor eller tilsvarende legges til grunn for dokumentasjon og redegjørelse for overvannshåndtering. Norm for blågrønn faktor:
- Innenfor sentrumsområder: minimum 0,7 eller bedre.
 - Utenfor sentrumsområder: minimum 0,8 eller bedre.
 - Samferdselsanlegg, herunder gater og plasser mv: minimum 0,3 eller bedre.
- 21.3. I reguleringsplaner skal en detaljert terreng- og landskapsplan/utomhusplan vise avrenning, oppsamling av vann og overvannshåndtering inkludert overflatebaserte løsninger.
- 21.4. Overvann skal brukes som ressurs i stedsutvikling, på en måte som sikrer at vannets naturlige kretsløp overholdes og naturens selvrensingsevne utnyttes. Flerfunksjonelle løsninger skal etterstrebes.

Retningslinjer:

Ved konkretisering av blågrønn faktor skal «NS 3845 Blågrønn faktor» fra Standard Norge anvendes. Ved bruk av andre metoder skal en redegjørelse legges ved.

Det skal benyttes størst mulig andel permeable flater og grønne tak, dammer og vannspeil. Overvann skal så langt mulig utnyttes som et positivt element i byggeområdene.

I plansaker kan det innenfor planområdet kreves etablert anlegg for oppsamling, rensing og bortledning av overflatevann fra bebyggelse, veier og andre arealer. Dette gjelder også for overvann som kommer fra områder utenfor planområdet.

22. Dyrket og dyrkbart areal (pbl § 11-9 nr. 8)

- 22.1. Det skal være nullvisjon for nedbygging av dyrket og dyrkbare arealer.
- 22.2. I reguleringsplaner som kan føre til (midlertidig eller permanent) omdisponering av dyrkbart areal, skal det redegjøres for hvordan matjordlaget vil ivaretas.
- 22.3. I reguleringsplaner som innebærer omdisponering av dyrkbar mark, må det fremlegges en matjordplan for bruk av jordressursene og håndtering av matjord. Kommunen kan i reguleringsplan stille krav om nydyrking eller flytting av matjord, for å bedre jordkvalitet på andre landbruksarealer.
- 22.4. Jordlovens §§ 9 og 12 gjelder dyrka og dyrkbar mark i hele kommunen frem til godkjent reguleringsplan foreligger, også om arealene er avsatt til utbyggingsformål i kommuneplanens arealdel. Der unntakene fra krav om regulering i planens punkt 3.3 er oppfylt, gjelder ikke denne bestemmelsen.

23. Naturskader (pbl § 11-9 nr. 8 og § 28-1)

- 23.1. Bebyggelse skal sikres mot skade fra skred og flom. I forbindelse med arealplanlegging og søknad om tiltak innenfor flom- og fareområder og innenfor områder vist som sekundære flomveier, jf. aktsomhetskart i Bærum kommunes kartdatabase, skal det redegjøres for nødvendige sikringstiltak, herunder at tiltak ikke forverrer nedstrøms situasjon.
- 23.2. All utbygging i nærheten av vassdrag skal ha en sikkerhetssone mot en flom med 200 års gjentakintervall tillagt en sikkerhetsmargin på 0,5 meter.
- 23.3. For områder uten flomsoneberegninger eller annen flomsonekartlegging, skal det i forbindelse med arealplanlegging og søknad om tiltak nært vassdrag redegjøres for nødvendige sikringstiltak. Det henvises til byggeteknisk forskrift (TEK 17 § 7-2, sikkerhet mot flom). Nært vassdrag defineres som:
 - 20 meter fra bekker (nedbørsfelt mindre enn 20 km²)
 - 100 meter fra elver
- 23.4. All utbygging langs sjøen og nedre del av vassdragene skal ha en sikkerhet mot stormflo opp til minimum 2,5 m over middel høyvann.
- 23.5. I alle planer som berører flomland som er redusert fra sin opprinnelige størrelse, skal tilbakeføring av arealene til flomland vurderes.
- 23.6. I områder med marine avsetninger stilles det krav om dokumentasjon av områdestabilitet (og/eller geoteknisk vurdering). Ved regulering og søknad om tiltak i områder med marine avsetninger må det dokumenteres tilstrekkelig sikkerhet jf. TEK 17 § 7-3. (Det vises i denne forbindelse også til NVEs retningslinjer 2/2011 og NVEs veileder 1/2019 – Sikkerhet mot kvikkleireskred.)

24. Luftforurensing (pbl § 11-9 nr. 6)

- 24.1. Klima- og miljødepartementets retningslinje for behandling av lokal luftkvalitet i arealplanlegging T-1520 (2012), skal legges til grunn for planlegging.

- 24.2. Ved planlegging av virksomhet eller ved nytt følsomt bruksformål for forurensning, skal luftforurensningssonene i T-1520/2012, tabell 1 legges til grunn. I reguleringsprosessen må luftforurensning utredes og helsekonsekvenser og avbøtende tiltak beskrives.
- 24.3. I rød sone skal det normalt ikke tillates arealbruk som er følsom for luftforurensning. Unntak kan bare skje i angitte avvikssoner, basert på en helhetlig vurdering, se planens punkt 25.7 om avviksområder.
- 24.4. I planfasen skal det vurderes behov for, og evt. utarbeides plan for håndtering av støv og luftforurensning i bygge- og anleggsfasen.

25. Støyforurensning (pbl § 11-9 nr. 6)

- 25.1. Grenseverdiene og kvalitetskriteriene i Klima- og miljødepartementets retningslinje for støy i arealplanlegging T-1442/2021, skal legges til grunn for planlegging.
- 25.2. Ved planlegging av ny støyfølsom bebyggelse eller støvende anlegg og virksomheter skal grenseverdiene i T-1442/2021, tabell 2 legges til grunn. I reguleringsprosessen må støy utredes og helsekonsekvenser og avbøtende tiltak beskrives.
- 25.3. I planfasen skal det vurderes behov for, og evt. utarbeides plan for håndtering av støy i bygge- og anleggsfasen.
- 25.4. Temakart for stille områder viser områder hvor det skal tas særlig hensyn til støynivå. Ny og vesentlig utvidelse av støvende virksomhet i henhold til de til enhver tid gjeldende statlige retningslinjer for støy i arealplanlegging, skal lokaliseres og utformes slik at støypåvirkningen i stille områder forblir uendret eller dempes.
- 25.5. **Rød sone - forbudssone:** Nye bygninger til støyfølsomt bruksformål (boliger, fritidsboliger, sykehus, pleieinstitusjoner skoler og barnehager) tillates ikke lokalisert i områder som faller inn under rød støysone i henhold til T-1442, tabell 1.

Eksisterende bygninger til støyfølsomt bruksformål innenfor denne sonen kan gjenoppbygges, utvides og påbygges, forutsatt at det ikke fører til flere boenheter. Dersom man med skjerming reduserer støynivået til et nivå under grenseverdiene for rød sone gjelder bestemmelser for gul sone.

- 25.6. **Gul sone - vurderingszone:** Nye bygninger til støyfølsomt bruksformål (boliger, fritidsboliger, sykehus, pleieinstitusjoner, skoler og barnehager) kan lokaliseres i gul støysone i henhold til T-1442/2021, tabell 1.

I områder som faller inn under gul støysone, skal det i reguleringsplan dokumenteres at alle boenheter får en stille side hvor alle anbefalte grenseverdier for ny støyfølsom bebyggelse i T-1442, tabell 2 er tilfredsstillt.

Retningslinjer

Nødvendige utredninger, avveiinger og avbøtende tiltak foretas og fastsettes gjennom reguleringsplan. Eksempler på avbøtende tiltak for bebyggelse med støyfølsomt bruksformål kan være:

- *Alle boenheter har en stille side*
- *Minimum 50 % av antall rom til støyfølsom bruk skal ha vindu mot stille side*
- *Minimum 1 soverom skal ha vindu mot stille side*

25.7. Bestemmelsesområder – Avviksområder for støy og luftforurensning: Avviksområder er angitt for sentrumsområder (jf. planens punkt 19) hvor hensynet til samordnet areal- og transportplanlegging gjør det aktuelt med høy arealutnyttelse. I avviksområdene # 6 - 19 kan nye bygninger til støyfølsomt bruksformål lokaliseres i områder med støynivå utenfor vindu opp til Lden 70 dB fra vei og Lden 73 dB fra jernbane, jf. T-1442. Innenfor avviksområder hvor det er både støy- og luftforurensning, skal samspillseffekter mellom disse belyses og avbøtende tiltak fastsettes i plan.

Retningslinjer:

Skoler og barnehager bør ikke etableres innenfor avviksområdene i rød støyzone.

Nødvendige utredninger, avveiinger og avbøtende tiltak foretas og fastsettes gjennom reguleringsplan.

Eksempler på avbøtende tiltak for bebyggelse med støyfølsomt bruksformål i avviksområder:

- *Alle boenheter har en stille side*
- *Minimum 50 % av antall rom til støyfølsom bruk skal ha vindu mot stille side*
- *Minimum 1 soverom skal ha vindu mot stille side*

26. Avfall (pbl § 11-9 nr. 3)

- 26.1. Areal til avfall skal sikres på egen grunn og ved alle planforslag skal det foreligge en kartskisse og en beskrivelse av renovasjonsløsningen.
- 26.2. Planforslag og søknader om boligbygging > 30 boenheter og boligtetthet > 3 boliger/da skal ha en renovasjonsordning basert på nedgravd løsning.
- 26.3. Ved større utbyggingsområder > 300 boenheter skal stasjonært avfallssug vurderes, herunder evt. tilknytning til eksisterende nærliggende avfallssug
- 26.4. Renovasjonsløsningen skal være i overensstemmelse med renovasjonsforskriftene og teknisk retningslinje for renovasjon i Bærum kommune. Universell utforming skal legges til grunn for alle løsninger.

Retningslinjer:

Ved plan skal det sikres ved rekkefølgebestemmelser at områder for renovasjon (oppsamlingsplass, avfallshus, nedgravd container) skal være opparbeidet og ferdigstilt før området kan tas i bruk.

Husholdningsavfall og næringsavfall

Areal til avfall skal sikres på egen grunn og vises i illustrasjonsplan/utomhusplan som følger reguleringsplan og/eller byggesak. Nedgravde avfallsløsninger skal tilstrebes der dette er hensiktsmessig. Krav til avfallsløsning skal følge renovasjonsforskrift for Bærum kommune.

27. Teknisk infrastruktur (pbl § 11-9 nr. 4)

- 27.1. I alle plansaker skal det redegjøres for eksisterende og planlagte høyspenningsanlegg
- 27.2. I alle plansaker skal det redegjøres for eksisterende (og planlagte) VAO-anlegg.
- 27.3. Bærum kommunes VA-norm gjelder for gjennomføring av tiltak som omfattes av plan- og bygningsloven
- 27.4. Dersom tiltak utløser krav om sikring av slokkevann iht. Plan- og bygningslovens §27-1 skal uttak fra kommunal vannforsyning legges til grunn dersom tiltaket ligger innenfor areal som SSB definerer som tettsteder.
- 27.5. For offentlige vann- og avløpsledninger gjelder en byggegrense på 4 meter målt fra ledningens ytterkant. Nye bygninger, konstruksjoner og anlegg kan ikke plasseres innenfor dette restriksjonsbeltet. Byggegrensen omfatter også annen virksomhet og endring av arealbruk som utgjør risiko for skade på ledninger eller er til hinder for vedlikehold.

BESTEMMELSER OG RETNINGSLINJER FOR AREALFORMÅL

28. Boligbebyggelse (pbl §§ 11-10 og 11-9 nr.5)

- 28.1. I alle plansaker skal det sikres variasjon i boligstørrelser og boligtyper. Alternative boformer og fellesskapsløsninger / boformer med fellesfunksjoner skal vurderes.

Retningslinjer:

Det skal legges vekt på kvalitet, nytenking og innovasjon for boligtyper, boformer og en mer utstrakt bruk av fellesfunksjoner.

I eksisterende blokk- / leilighetsbebyggelse uten heis kan det vurderes heistilbygg utover maksimal utnyttelse for muliggjøre trinnfri adkomst, dersom forholdene ellers ligger til rette for det.

28.2. Småhusbebyggelse

Definisjoner

- Med enebolig menes en frittliggende bygning med en boenhet, eventuelt med en sekundærleilighet på inntil 55 m² BRA i direkte tilknytning til eneboligen. Med tomannsbolig menes ett frittliggende bolighus med to boenheter der begge boenheter er større enn 55 m² BRA.

Uregulerte områder angitt som eksisterende boligbebyggelse omfatter også eksisterende institusjoner, klient-/gruppeboliger, nærings- og servicevirksomhet og fellesområder selv om denne arealbruken ikke fremkommer ved egen signatur på arealplankartet.

Med enhetlige områder menes områder med enebolig, rekkehus, tomannsbolig, atriumhus eller liknende, hvor arkitekturen har lik utforming/ klart slektskap når det gjelder arkitektonisk utforming og området er helhetlig planlagt. Slike områder er ofte planlagt med

strukturer som sikrer uteområder, siktlinjer, grønne drag, areal for lek, parkering mv. Dette er kvaliteter som nye tiltak skal ivareta.

28.2.1. Det tillates ikke mer enn én sekundærleilighet per enebolig, og kun opprettelse av sekundærleilighet ved eneboliger.

28.2.2.

28.2.3. Utnyttelse

- a. For konsentrert småhusbebyggelse der reguleringsplan ikke angir utnyttelse eller området er uregulert - kan det tillates en utnyttelse på inntil % BYA = 20%.
- b. Grad av utnytting for frittliggende småhusbebyggelse i uregulerte områder skal ikke overstige % BYA = 20%. I beregningen av BYA skal antall biloppstillingsplasser på terreng medtas med 18 m² per plass.
- c. I planer vedtatt før 1.1.2009 kan det tillates etablering av 1 parkeringsplass på 18 m² per boenhet på terreng, i tillegg til tillatt grad av utnytting for eiendommen.
- d. For ene- og tomannsbolig kreves 2 biloppstillingsplasser pr. boenhet. For sekundærleilighet (inntil 55m² BRA) til enebolig kreves 1 ekstra parkeringsplass.
- e. For frittliggende småhusbebyggelse kan det tillates en utnyttelse på inntil % BYA = 20 % for planer vedtatt før 1.1.1980. Utnytting på inntil % BYA = 20 % gjelder også for alle planer for frittliggende småhusbebyggelse hvor utnyttelsen er angitt som U-grad.
- f. I reguleringsplaner der det er angitt maksimum størrelse på garasjer/uthus kan det tillates frittliggende garasje inntil 50 m² BYA forutsatt at tillatt grad av utnyttelse ikke overskrides, og tiltaket for øvrig er i samsvar med plan.

Retningslinjer

Tomt for enebolig bør ikke være mindre enn 800 m².

Tomt for tomannsbolig bør ikke være mindre enn 700m² per boenhet. Tomter skal ikke være brattere enn et gjennomsnittlig stigningsforhold på 1:3.

28.2.4. Høyder

- a. I regulerte småhusområder: I tillegg til det generelle høydekravet som følger av pbl § 29-4 og gjeldende plan kan den enkelte fasades gesimshøyde ikke overstige 9 meter målt fra gjennomsnittlig ferdig planert terreng langs den enkelte fasade.
- b. Der reguleringsplanen ikke angir høyder i planer før 1.1.1979, kan gesimshøyde være maksimalt inntil 7 m og mønehøyde maksimalt inntil 9 m, målt fra planert terrengs gjennomsnittsnivå rundt bygningen.
- c. Der planen angir bebyggelse i 1 etasje, eventuelt med underetasje, erstattes etasjetallet av gesimshøyden inntil 4 meter og mønehøyde inntil 6 meter, målt fra planert terrengs gjennomsnittsnivå rundt bygningen.
- d. Der planen angir bebyggelse i 2 etasjer/ 2 fulle etasjer, erstattes etasjetallet av gesimshøyde inntil 8 meter og mønehøyde inntil 9 meter, dog slik at gesimshøyde kan være inntil 7 meter i planer fra før 1.1.1979, målt fra planert terrengs gjennomsnittsnivå rundt bygningen.

- e. I uregulerte småhusområder: I tillegg til det generelle høydekravet som følger av pbl kan den enkelte fasades gesimshøyde ikke overstige 8 meter målt fra gjennomsnittlig ferdig planert terreng langs den enkelte fasade.

28.2.5. Adkomst

- a. For frittliggende småhusbebyggelse skal snuplass opparbeides før avkjørsel til offentlig vei.

29. Fritidsbebyggelse (pbl §§ 11-9 nr. 3 og 11-10)

- 29.1. Kommunen kan kreve at fritidsbebyggelse knyttes til kommunal vannforsyning og avløpshåndtering.
- 29.2. Der planen angir bebyggelse i 1 etasje, tillates gesimshøyde inntil 3,5 meter og mønehøyde inntil 5 meter, målt fra ferdig planert terrengs gjennomsnittsnivå rundt bygningen.

30. Offentlig eller privat tjenesteyting (pbl §§ 11-9 nr. 5 og 11-10)

- 30.1. Ved regulering og søknad om tiltak skal det sikres og dokumenteres tilstrekkelige, gode og solfylte leke- og oppholdsareal egnet for variert fysisk aktivitet for aktuelle alders- og brukergrupper. Terreng og stedstypisk vegetasjon skal vurderes bevart.
- 30.2. Ved planlegging av nye og utvidelse av eksisterende skoleanlegg skal det planlegges for sambruk med idrett, og nærmiljø og grøntområder skal ivaretas.

31. Grønnstruktur (pbl §§11-9 nr.6 og 8 og 11-10)

- 31.1. For områder avsatt til naturområde, kan skjøtsel som styrker og bidrar til opprettholdelse av naturverdiene i området tillates.

31.2. Turdrag, friområde og park

- 31.2.1. Tiltak for å fremme friluftsliv, turveier og områder for lek og rekreasjon kan tillates.

Retningslinjer:

Områder avsatt til grønnstruktur kan tilrettelegges for opplevelse, kunst/kultur, rekreasjon, lek og fysisk aktivitet for allmennheten, der det ikke går på bekostning av eksisterende naturverdier.

32. Næringsbebyggelse (pbl § 11-10)

32.1. Næringsparker

- 32.1.1. Næringsparker er angitt med krav om felles plan og omfatter Rud-Hauger og Grini næringsparker
 - a. Plasskrevende handel skal lokaliseres i næringsparkene. Ved plasskrevende varehandel/varegrupper menes motorkjøretøy, landbruksmaskiner, trelast og andre større byggevarer, salg fra planteskoler og hagesentre. Næringsparkene skal forbeholdes

plasskrevende varer og andre logistikk-, arealkrevende og tjenesteytende funksjoner med lav arbeidsplassintensivitet.

Der det legges til rette for plasskrevende handel, må hoveddelen av handelsarealet benyttes til plasskrevende varer.

32.1.2. For Rud Hauger og Grini næringspark gjelder de vedtatte reguleringsplanene.

32.2. Næringsbebyggelse

32.2.1. Nye kontorarbeidsplasser skal lokaliseres i områder med meget god kollektivdekning, samt i sentrumsområdene knyttet til stasjoner på jernbanen og T-banen

33. Landbruks-, natur- og friluftsmål (LNFR) (pbl § 11-11 nr. 1 og 2)

33.1. I LNF-områder tillates bare bebyggelse og tiltak tilknyttet stedbunden næring og landbruksbasert næringsvirksomhet basert på gårdens ressursgrunnlag

33.2. Dersom gårdens produksjon etter kommunens skjønn tilsier behov, tillates maksimalt én kårbolig pr gårdsbruk. Fradeling av kårbolig tillates ikke.

33.3. Hovedhus/kårbolig likestilles med eneboliger mht. å tillate én sekundærleilighet på inntil 55m². For sekundærleiligheten skal det i tillegg opparbeides minimum 50 m² uteoppholdsareal

Retningslinje:

I LNF-områder tilstrebes at alle tiltak, også nye driftsbygninger og boliger, lokaliseres og utformes med respekt for lokal byggeskikk slik at gårdsbebyggelsens struktur og landskapets karakter opprettholdes. Nedbygging av dyrka mark bør unngås. Karakteristiske trekk i kulturlandskapet; som terreng, topografi, trekker, veifar, bruer, landskapsrom, vegetasjon, steingjerder og lignende skal ivaretas. Kulturminner og kulturmiljøer skal søkes ivaretatt.

33.4. På boligeiendom som ikke er landbrukseiendom i LNF-område tillates maksimalt BRA 200 m² for boligareal. Det tillates totalt BRA 300 m² for eiendommen.

Retningslinjer:

Ny bebyggelse tilknyttet drift av landbruksområder skal som hovedregel plasseres i tilknytning til eksisterende gårdstun og utformes i tråd med lokal byggeskikk.

33.5. Tillatt grad av utnyttelse for eksisterende fritidseiendommer i LNF-områdene skal ikke overstige 80 m² BYA. I tillegg tillates ett frittliggende uthus på inntil 40 m² BYA. Bebyggelsen skal ikke ha mer enn ett måleverdig plan.

33.6. I LNF-områder skal alle tiltak lokaliseres og utformes slik at gårdsbebyggelse og landskapets karakter opprettholdes. Karakteristiske trekk i kulturlandskapet, som topografi, trekker, veifar, bruer, landskapsrom, vegetasjon og steingjerder og lignende skal ivaretas. Kulturminner og kulturmiljøer skal søkes ivaretatt.

33.7. Bestemmelsesområder for Golfbaner

33.7.1. Golfbaner er lokalisert i bestemmelsesområde # 1 – 4 og omfatter anleggene på Haga-Norhaug, Grini, Burud-Hellerud og Ostøya. Områdene inngår i reguleringsplaner, og bestemmelsene i tilhørende reguleringsplan gjelder.

33.7.2. Golfbane kan lokaliseres i bestemmelsesområde # 5 omfatter Johnsrud golfbane i Lommedalen. Innenfor området kan arealer reguleres til golfbane.

Retningslinjer:

Golfbaner bør opprettholdes som LNF/landbruksareal i alle plannivåer. I reguleringsplaner for golfbaner bør det presiseres at jordloven skal gjelde, og at vanningsanlegg skal legges dypere enn vanlig pløyedybde for å sikre at arealet enkelt kan dyrkes ved behov.

34. Ferdsel (på sjøen) (pbl § 11-11 nr.3)

34.1. Område for idrettsaktivitet på sjø.

35. Småbåthavner (pbl § 11-11 nr.4)

35.1. Nye småbåthavner for fritidsbåter kan etableres, enten for å kompensere for småbåtanlegg som fjernes eller reduseres i størrelse andre steder, eller for å etablere småbåtanlegg for delebåter/utleiebåter.

35.2. Bøyer tillates i areal avsatt til småbåthavn.

BESTEMMELSER OG RETNINGSLINJER FOR HENSYNSSONER

36. Hensynssone Landbruk H510 (pbl § 11-8 c)

Retningslinjer:

Innenfor hensynssonen/det sammenhengende landbruksområdet skal landbrukets ressursgrunnlag, herunder jordressursene, bevares i et langsiktig perspektiv. Det skal utøves en streng forvaltningspraksis hvor muligheten for framtidig matproduksjon skal være tungtveiende hensyn ved alle spørsmål om omdisponering eller deling av dyrka og dyrkbar mark.

37. Hensynssoner kulturmiljø H570 (pbl § 11-8 c)

37.1. Generelle retningslinjer

- 37.1.1. *Ivaretagelse av kulturmiljøenes særpreg tillegges særlig vekt i disse områdene. Ved nye tiltak innenfor hensynssonene bør det dokumenteres at kulturmiljøets kvaliteter og stedets identitet blir ivaretatt.*
- 37.1.2. *Tiltak må utformes og plasseres på en måte som ikke gir oppstykkning og fragmentering av kulturlandskapene*
- 37.1.3. *I områder avmerket som hensynssoner kulturmiljø skal den kulturhistoriske bebyggelsen av høy verdi og områdenes særpregede miljø, herunder landskapsverdier, søkes bevart. Ved nye tiltak innenfor hensynssonene, kan kommunen kreve at kulturmiljøet/landskapet dokumenteres*

38. Hensyn landskap H550 (pbl § 11-8 c)

38.1. Generelle retningslinjer

- 38.1.1. *I LNF- områdene skal det legges særlig vekt på å ivareta kulturlandskapets verdier, jf. §17 punkt 5.*
- 38.1.2. *Det skal i byggesonen legges særlig vekt på å bevare sammenhengende skråninger og områder med vegetasjon, herunder store trær (med stammeomkrets på over 90 cm i diameter)*
- 38.1.3. *Innenfor hensynssonen bør tiltak i særlig eksponerte områder unngås. Ved tiltak på tomter med gjenværende vegetasjon og rester av kollelandskap skal tiltak plasseres minst mulig eksponert. Ved regulering skal det kreves en helhetlig landskapsanalyse for området. Før tiltak tillates skal det dokumenteres at fjernvirkning og landskapstilpasning ivaretas.*
- 38.1.4. *Sammenhengende landskap bør ikke fragmenteres.*

39. Hensynssoner grønstruktur H540 (pbl § 11-8 c)

- 39.1.1. *Det bør legges særlig vekt på å ivareta terreng og vegetasjon, styrke turstiforbindelser for allmennheten og styrke åpen blågrønn infrastruktur innenfor hensynssonen.*
- 39.1.2. *Ved regulering innenfor hensynssoner H540 Grønnstruktur-B skal bekkeåpning og annen blågrønn infrastruktur sikres.*
- 39.1.3. *Ved plan og byggetiltak innenfor hensynssonen som berører kysten må hensynet til kyststi ivaretas jf. bestemmelsenes punkt 14.2.*

40. Hensynssoner naturmiljø H560 (pbl § 11-8 c)

Det bør som hovedregel ikke gjøres tiltak innenfor hensynssone naturmiljø. Særlig vekt legges på å sikre naturverdiene i området. Det bør settes av buffersoner mellom viktige naturverdier og byggetiltak. Teknisk infrastruktur slik som ledninger, kabler og transformatorstasjoner bør ikke lokaliseres innenfor hensynssone naturmiljø.

41. Faresoner for flom, skred og høyspentlinjer (pbl § 11-8 a)

- 41.1. Innenfor området angitt som flomsone (jf. Bærum kommunes kartdatabase) skal det i forbindelse med arealplanlegging og søknad om tiltak redegjøres for nødvendige sikringstiltak. Det vises til byggeteknisk forskrift (TEK 17 § 7-2, sikkerhet mot flom).
- 41.2. Innenfor område angitt som fareområde for skred (jf. Bærum kommunes kartdatabase) skal det i forbindelse med arealplanlegging og søknad om tiltak redegjøres for nødvendige sikringstiltak.
- 41.3. Innenfor område angitt som fareområde for høyspentledning (jf. Bærum kommunes kartdatabase), må bygninger etableres med avstander til kraftledningen slik at en overholder krav etter regelverk under el-tilsynsloven (LOV-2015-06-19-65) forvaltet av Direktoratet for samfunnssikkerhet og beredskap, og ledningseiers restriksjonsbelte. Alt anleggsarbeid og alle tiltak i terrenget innenfor hensynssonen skal på forhånd avklares med ledningseier.

42. Nedslagsfelt drikkevann H110 (pbl § 11-8 punkt a.)

- 42.1. Bestemmelsene gjelder for **Arealformål Drikkevann** (pbl. § 11-11 nr.1-7) og **sikringssone nedslagsfelt drikkevann H110** (pbl § 11-8 a)
- 42.2. Bestemmelsene omfatter Trehjøringsvassdraget (Aurevann, Småvann og Byvann) med tilhørende nedbørsfelt
- 42.3. All ferdsel og tiltak (jf. pbl. § 1-6) som medfører fare for at drikkevannet blir forurenset er forbudt. Forbudet inkluderer, men er ikke begrenset til:
 - Bading (både mennesker og dyr)
 - Fisking er ikke tillatt i Aurevann
 - Ferdsel på vannet (båt, dykking, brettseiling)
 - Å slå leir eller raste (f.eks. sette opp telt, brenne bål)
 - Etterlate seg søppel
 - Ridning innenfor 50 meter fra vassdrag

Utfyllende beskrivelse av hva som omfattes av forbudet finnes i planbeskrivelsen.

- 42.4. Forbudet gjelder hele året, også når vannet er islagt.
- 42.5. Enkelte unntak kan gjelde fra forbudet hvis det er gitt særskilt tillatelse, eller der ferdsel skjer på offentlig vei eller adkomstveier.
- 42.6. Tiltak etter pbl. § 1-6 første ledd kan ikke settes i verk innenfor sikringssonen, og heller ikke nærmere vassdraget enn 100 meter fra strandlinjen.
- 42.7. Det gjøres oppmerksom på at forbud mot aktiviteter og ferdsel som kan medføre forurensning på drikkevann også følger av annet regelverk.

43. Andre sikringssoner H190 (pbl § 11-8 b)

- 43.1. Innenfor sonen må det ikke gjennomføres tiltak som kan medføre skade på VEAS – tunnel og overføringsledninger.
- 43.2. Det tillates ikke brønnboring innenfor hensynssonen

43.3. Ved tiltak som omfatter arbeider i grunnen (sprengning, pigging o.l.) skal det dokumenteres at det ikke påføres skade på tunnel og overføringsledninger.

44. Krav om felles planlegging H810 (pbl § 11-8 e)

44.1. Innenfor områder angitt som gjennomføringszone med krav om felles planlegging, skal det utarbeides en helhetlig plan for området før detaljregulering og gjennomføring av tiltak.

Arealformål innenfor område angitt med krav om felles plan – avklares i videre planarbeid.

44.2. Den helhetlige planen skal sikre:

- en hierarkisk oppbygging av gatestrukturen med en klar prioritering av trafikantgrupper i tråd med vedtatt transporthierarki
- gode offentlig tilgjengelig areal til lek/torg/park/møteplass
- Sammenhengende blågrønn struktur
- Alle transportfunksjonene til veiene

44.3. Den helhetlige planen skal bidra til at man når målene for transportmiddelfordeling i gjeldende zone jf. temakart for grønn mobilitet. Planen skal definere prinsipper/ krav til kantsoner; hvordan bygninger forholder seg til sine omgivelser og overganger mellom offentlige, halvprivate og private soner.

44.4. Det skal belyses hvordan områder kan aktiviseres ved midlertidig bruk (kunst, aktivitet, urbant landbruk mv).

44.5. Innenfor områdene kan det gjennomføres jordskifte for å fastsette verdier og kostnadsfordeling og fordele utbyggingsgrunn uavhengig av dagens eiendomsstruktur.

Retningslinjer

Felles planlegging kan være områderegulering eventuelt annet plangrunnlag som sikrer samarbeid om planløsning og gjennomføring av felles utbygging. Som et minimum skal det lages et planprogram som avklarer videre planprosess.

Innenfor området kan kommunen kreve arkitektkonkurranse, parallelloppdrag eller tilsvarende for å belyse alternative løsninger for utbygging av området.

Arkitektkonkurransen eller tilsvarende skal sikre et godt hovedgrep, god miljøkvalitet, miljøtekniske løsninger i utomhusarealer og bebyggelse og arkitektonisk utforming.

For konkrete områder er det i tillegg angitt følgende føringer for videre planarbeid:

44.6. For næringsparkene Rud-Hauger og Grini skal det dokumenteres at området

- Ikke konkurrere med sentrumsområder
- Bidrar positivt til nullvekstmålet, hvor sambruk / deling av parkering og tilpasning til nytt handelsmønster (netthandel) vil være viktig del av vurderingen
- Utvikles med fokus på arealeffektivitet og samlokalisering
- Bidrar til en generell kvalitetsheving av området hvor omgivelseskvaliteter vektlegges, med fokus på å unngå at området blir en barriere og at det tilrettelegges for gode gang- og sykkelforbindelser som bidrar til å knytte omkringliggende områder sammen.

Eiendomskart for eiendom 3201 - 17/949//



Det tas forbehold om at det kan forekomme feil, mangler eller avvik i kartet. Spesielt gjelder dette usikre eiendomsgrenser eller der eiendommen ikke er oppmålt.

-----	Eiendomsgrense - omtvistet	—————	Eiendomsgrense - lite nøyaktig	●	Grensepunkt - lite nøyaktig	⊙	Grensepunkt - offentlig godkjent
- - - - -	Hjelpelinje vegkant	—————	Eiendomsgrense - mindre nøyaktig	●	Grensepunkt - mindre nøyaktig	⊙	Grensepunkt - bolt
· · · · ·	Hjelpelinje fiktiv	—————	Eiendomsgrense - middels nøyaktig	●	Grensepunkt - middels nøyaktig	⊙	Grensepunkt - kors
· · · · ·	Hjelpelinje punktfaste	—————	Eiendomsgrense - nøyaktig	●	Grensepunkt - nøyaktig	⊙	Grensepunkt - rør
— · — ·	Hjelpelinje vannkant	—————	Eiendomsgrense - svært nøyaktig	●	Grensepunkt - svært nøyaktig	●	Grensepunkt - hjelpепunkt / annet
		—————	Eiendomsgrense - uvis nøyaktighet	●	Grensepunkt - svært nøyaktig	●	Grensepunkt - uten klassifisering

Areal og koordinater for eiendommen

Areal	489,90 m ²	Arealmerknad				
Representasjonspunkt	Koordinatsystem	EUREF89 UTM Sone 32	Nord	6642946,5	Øst	588834,8

Grensepunkter						Grenselinjer (m)	
#	Nord	Øst	Nøyaktigh.	Nedsatt i	Grensepunkttype	Lengde	Radius
1	6642970,39	588831,23	36 cm	Ikke spesifisert (IS)	Umerket (56)	22,36	
2	6642958,48	588850,64	36 cm	Ikke spesifisert (IS)	Umerket (56)	22,77	
3	6642940,74	588839,41	13 cm	Ikke spesifisert (IS)	Umerket (56)	21,00	
4	6642951,31	588819,57	13 cm	Ikke spesifisert (IS)	Umerket (56)	22,48	

Eiendomsdata (Grunneiendom)

Bruksnavn		Beregnet areal	489.9
Etablert dato	25.01.1983	Historisk oppgitt areal	490
Oppdatert dato	20.12.2023	Historisk arealkilde	Målebrev (1)
Skyld	0	Antall teiger	1
Arealmerknader			

- Tinglyst Del i samla fast eiendom Grunnforurensning Avtale/Vedtak om gr.erverv
 Bestående Under sammenslåing Kulturminne
 Seksjonert Klage er anmerket Ikke fullført oppmålingsforr. Frist fullføring:
 Har fester Jordskifte er krevd Mangel ved matrikkelføringskrav Frist retting:

Forretninger

Brukstilfelle	Forr.dato	Kom. saksref.	Tingl.status	Involverte
Forretningstype	M.før.dato	Annen ref.	Endr.dato	Berørte
Omnummerering	01.01.2024		Tinglyst	17/949
Omnummerering	01.01.2024		01.01.2024	
Omnummerering	01.01.2020		Tinglyst	17/949
Omnummerering	01.01.2020		01.01.2020	
Endre egenskaper	01.03.2010			17/949
Annen forretningstype	01.03.2010	Sentralpunkt flyttet		
Kvalitetsheving for eksist. eiendom	15.03.1988	23/3703		
Annen forretningstype	06.06.2023			3024-Mnrmangler, 17/63, 17/65, 17/66, 17/67, 17/481, 17/569, 17/888, 17/932, 17/949, 17/1115, 17/1126, 18/5, 18/6, 18/7, 18/8, 18/9, 18/11, 18/50, 18/51, 18/80, 18/172, 18/173, 18/174, 18/175, 18/185, 18/230, 18/235, 18/236, 18/238, 18/302, 18/303, 18/307, 18/308, 18/313, 18/314, 18/328, 18/330, 18/332, 18/335, 300/1005
Fradeling av grunneiendom	25.01.1983	14-83		17/569 (-490), 17/949 (490)
Kart- og delingsforretning				

Teiger (Koordinatsystem: EUREF89 UTM Sone 32)

Type teig	X	Y	H	H.teig	Ber. areal	Arealmerknad
Eiendomsteig	6642946.5	588834.8		Ja	489.9	

Tinglyste eierforhold

Navn	Rolle	Adresse	Status
ID	Andel	Poststed	Kategori
INGVALDSEN TOMM ERIK F271057*****	Hjemmelshaver (H) 1/1	KLEIVVEIEN 7D 1356 BEKKESTUA	Bosatt (B)

Adresse

Vegadresse: Kleivveien 7 D

Adressetilleggsnavn:

Poststed	1356 BEKKESTUA	Kirkesogn	01060201 Jar
Grunnkrets	933 Stabekk 10 øst	Tettsted	801 Oslo
Valgkrets	7 Bekkestua		

Bygg

Nr	Bygningsnr	Lnr	Type	Bygningsstatus	Dato
----	------------	-----	------	----------------	------

1	6640362		Enebolig (111)	Ferdigattest (FA)	23.08.1984
2	6640362	1	Tilbygg	Rammetillatelse (RA)	10.10.2002
3	17296175		Garasjeuthus anneks til bolig (181)	Ferdigattest (FA)	06.09.1988

1: Bygning 6640362: Enebolig (111), Ferdigattest 23.08.1984

Bygningsdata

Næringsgruppe	Bolig (X)	BRA Bolig	161
Sefrakminne	Nei	BRA Annet	
Kulturminne	Nei	BRA Totalt	161
Opprinnelseskode	Vanlig registrering	BTA Bolig	182
Har heis	Nei	BTA Annet	
Vannforsyning	Tilkn. off. vannverk	BTA Totalt	182
Avløp		Bebygd areal	72
Energikilder	Elektrisitet	Ufullstendig areal	Nei
Oppvarmingstyper	Elektrisk	Antall boenheter	1

Bygningsstatshistorikk

Bygningsstatus	Dato	Reg.dato
Rammetillatelse	27.12.1982	15.09.2023
Igangsettingstillatelse	14.02.1983	14.02.1983
Tatt i bruk	09.12.1983	09.12.1983
Ferdigattest	23.08.1984	15.09.2023
Endre bygningsdata	18.10.2021	18.10.2021
Endre bygningsdata	18.10.2021	18.10.2021
Endre bygningsdata	15.09.2023	15.09.2023
Endre bygningsdata	15.09.2023	15.09.2023

Bruksenheter

Type	Adresse	Br.enhet	Eiendom	BRA	Rom	Bad	WC	Kjøkkentilgang
Bolig	Kleivveien 7D	H0101	17/949	161	4	2	2	Kjøkken

Etasjer

Etasje	Ant. boenh.	BRA Bolig	BRA Annet	Sum BRA	BTA Bolig	BTA Annet	Sum BTA
H02	0	37	0	37	42	0	42
H01	1	64	0	64	72	0	72
K01	0	60	0	60	68	0	68

2: Bygningsendring 6640362-1: Tilbygg, Rammetillatelse 10.10.2002

Bygningsdata

Næringsgruppe	Bolig (X)	BRA Bolig	12
Sefrakminne	Nei	BRA Annet	
Kulturminne	Nei	BRA Totalt	12
Opprinnelseskode	Vanlig registrering	BTA Bolig	
Har heis	Nei	BTA Annet	
Vannforsyning		BTA Totalt	
Avløp		Bebygd areal	
Energikilder		Ufullstendig areal	Nei

Oppvarmingstyper		Antall boenheter	
------------------	--	------------------	--

Bygningsstatushistorikk

Bygningsstatus	Dato	Reg.dato
Rammetillatelse	10.10.2002	17.10.2002

Bruksenheter

Type	Adresse	Br.enhet	Eiendom	BRA	Rom	Bad	WC	Kjøkkentilgang
Unummerert	Kleivveien 7D	-	17/949	-	-	-	-	-

Etasjer

Etasje	Ant. boenh.	BRA Bolig	BRA Annet	Sum BRA	BTA Bolig	BTA Annet	Sum BTA
H02	0	6	0	6	0	0	0
H01	0	6	0	6	0	0	0

3: Bygning 17296175: Garasjeuthus anneks til bolig (181), Ferdigattest 06.09.1988

Bygningsdata

Næringsgruppe	Annet som ikke er næring (Y)	BRA Bolig	
Sefrakminne	Nei	BRA Annet	18
Kulturminne	Nei	BRA Totalt	18
Opprinnelseskode	Vanlig registrering	BTA Bolig	
Har heis	Nei	BTA Annet	19
Vannforsyning		BTA Totalt	19
Avløp		Bebygd areal	19
Energikilder		Ufullstendig areal	Nei
Oppvarmingstyper		Antall boenheter	

Bygningsstatushistorikk

Bygningsstatus	Dato	Reg.dato
Rammetillatelse	22.04.1988	15.09.2023
Igangsettingstillatelse	06.05.1988	06.05.1988
Tatt i bruk	06.09.1988	06.09.1988
Ferdigattest	06.09.1988	15.09.2023
Endre bygningsdata	15.09.2023	15.09.2023
Endre bygningsdata	15.09.2023	15.09.2023

Bruksenheter

Type	Adresse	Br.enhet	Eiendom	BRA	Rom	Bad	WC	Kjøkkentilgang
Unummerert	Kleivveien 7D	-	17/949	-	-	-	-	-

Etasjer

Etasje	Ant. boenh.	BRA Bolig	BRA Annet	Sum BRA	BTA Bolig	BTA Annet	Sum BTA
H01	0	0	18	18	0	19	19



Bærum kommune

Adresse: Postboks 700, 1304 Sandvika

Telefon: 67 50 40 50

Utskriftsdato: 23.02.2024

Kommunale gebyrer 2024

EM §6-7 Oppdragstakerens undersøkelses- og opplysningsplikt

Kilde: Bærum kommune

Kommunenr.	3201	Gårdsnr.	17	Bruksnr.	949	Festenr.		Seksjonsnr.	
Adresse	Kleivveien 7D, 1356 BEKKESTUA								

Kommunale gebyrer fakturert på eiendommen i 2023

Kommunale gebyrer er en kombinasjon av forskudd, abonnement og enkeltgebyrer fakturert etter levert tjeneste. Vi kjenner ikke samlet gebyr for en eiendom for et år før året er omme. Denne rapporten sammenstiller dette for fjoråret, med summer fordelt per fagområde. Tjenestene vil normalt ha en prisøkning hvert år, samt at forbruk på ulike tjenester kan variere fra år til år.

Gebyr	Fakturert beløp i 2023
Avløp	2 417,92 kr
Feiing	131,00 kr
Renovasjon	2 169,30 kr
Vann	1 956,80 kr
Sum	6 675,02 kr

Prognose kommunale gebyrer fakturert på eiendommen inneværende år

Vare	Grunnlag	Enhetspris	Andel	Korreksjon	Årsprognose	Fakt. hittil i år
1A - Standard renovasjonsgebyr	1 stk	4 338,59 kr	1/1	0 %	4 338,59 kr	0,00 kr
Vann etter areal	119 m2	39,38 kr	1/1	0 %	4 685,63 kr	0,00 kr
Avløp etter areal	119 m2	48,75 kr	1/1	0 %	5 801,25 kr	0,00 kr
Feiegebyr pr skorstein (pipeløp)	1 stk	105,00 kr	1/1	0 %	105,00 kr	0,00 kr
Tilsyn pr boenhet med ildsted	1 stk	171,00 kr	1/1	0 %	171,00 kr	0,00 kr
				Sum	15 101,47 kr	0,00 kr

Løpende gebyr brukes for å fordele en årlig kostnad på flere innbetalinger.

Alle beløp er inkl. mva.

FORBEHOLD VED UTLIVERING AV INFORMASJON I FORBINDELSE MED EIENDOMSFORSØRSLER:

Det tas forbehold om at det kan være avvik i våre registre i forhold til den faktiske situasjonen og at det kan foreligge forhold omkring eiendom og bygninger som kommunen ikke er kjent med. Kommunen kan ikke stilles økonomisk ansvarlig for bruk av informasjon som oppgis i sammenheng med eiendomsforespørsler.



Bærum kommune

Adresse: Postboks 700, 1304 Sandvika

Telefon: 67 50 40 50

Utskriftsdato: 23.02.2024

Feiing, tilsyn, avvik og anmerkninger

EM §6-7 Oppdragstakerens undersøkelses- og opplysningsplikt

Kilde: Bærum kommune

Kommunenr.	3201	Gårdsnr.	17	Bruksnr.	949	Festenr.		Seksjonsnr.	
Adresse	Kleivveien 7D, 1356 BEKKESTUA								

Avtale 90170779 (Avgiftsadresse: Kleivveien 7d)

Situasjon

Røykvarslere	0 sammenkoblet, 5 enkel
Slukkere	1 slange, 1 pulver, 0 skum, 0 andre

Tilsyn og feiing

Ildsted	Røykløp	Siste tilsyn	Siste feiing	Status tilsyn	Status feiing
Kjeller	1	21.09.2018	08.12.2020	Utenfor rute	Utført
1 etasje stue	1	21.09.2018	08.12.2020	Utenfor rute	Utført

Ingen avvik registrert på avtalen.

Ingen anmerkninger registrert på avtalen.

FORBEHOLD VED UTLIVERING AV INFORMASJON I FORBINDELSE MED EIENDOMSFORESPØRSLER:

Det tas forbehold om at det kan være avvik i våre registre i forhold til den faktiske situasjonen og at det kan foreligge forhold omkring eiendom og bygninger som kommunen ikke er kjent med. Kommunen kan ikke stilles økonomisk ansvarlig for bruk av informasjon som oppgis i sammenheng med eiendomsforespørsler.

BÆRUM KOMMUNE

Kommunegården, Arnold Haukelands plass 10, 1304 Sandvika

Org. nr: 974553686

Telefon: 67 50 40 50



Megleropplysninger

Gnr:	17	Bnr:	949	Fnr:		Snr:	
Adresse:	Kleivveien 7D, 1356 BEKKESTUA						

Her er opplysninger om eiendommen. Opplysningene består av dette følgebrevet med vedlegg som dekker det kommunen leverer i henhold til meglerlovens § 6-7.

Arkivsakld	Tiltak	Dokumenter					
82/1203	Enebolig	<input checked="" type="checkbox"/>	Ferdigattest	<input type="checkbox"/>	Midl. brukstillatelse	<input type="checkbox"/>	Ingen
88/264	Garasje	<input checked="" type="checkbox"/>	Ferdigattest	<input type="checkbox"/>	Midl. brukstillatelse	<input type="checkbox"/>	Ingen
02/1922	Tilbygg	<input type="checkbox"/>	Ferdigattest	<input type="checkbox"/>	Midl. brukstillatelse	<input checked="" type="checkbox"/>	Ingen
		<input type="checkbox"/>	Ferdigattest	<input type="checkbox"/>	Midl. brukstillatelse	<input type="checkbox"/>	Ingen

Ferdigattest: Mangler bygninger, attest? Les vedlagt skriv om ferdigattest.

Spørsmål ang. kulturminner rettes til avd. Natur og idrett tlf: 67 50 40 50

Kommentar:

Tom Ingvaldsen
Kleivvn. 75D

1340 BEKKESTUA

Tømmern. Kjell Myrås
Postboks 405

1301 SANDVIKA

Murm. Olav Hauge
Postboks 341

1301 SANDVIKA

FERDIGATTEST

Jnr. 1203-82

Adresse KLEIVVN. 7 C

Gnr: 17

Bnr: 569

Tomt nr:

Ferdigbesiktigelse avholdt: 20.8.84

Arbeidets art: ENEBOLIG

Byggherre: Tom Ingvaldsen

Anmelder: G. Block Watne A/S

Ansvarshavende: Tømmermester, Kjell Myrås (over grunnmur)
Murmester Olav Hauge (grunnmur)

Ved den avsluttende besiktigelse ble det ikke funnet noe som strider mot vilkårene for tillatelsen etter de gjeldene bestemmelser i bygningslovgivningen.

Sandvika, 23.8.1984
For bygningssjefen

Steinar Hofseth
e.f.

Bygning eller deler av den må ikke tas i bruk til annet formål enn det byggetillatelsen (jfr. § 93) forutsetter. En slik bruksendring krever særskilt godkjenning.

12110700098K0183578

INGVALDSEN, TOMM
KLEIVVN. 7D

1340 BEKKESTUA

IGLAND, TORBJØRN
IGLAND TREINDUSTRI A/S
BERGMO VEST

4890 GRIMSTAD

FERDIGATTEST

Jnr. 88- 264

Adresse: KLEIVVN. 7D

Gnr: 17 Bnr: 949

Tomt nr:

Ferdigbesiktigelse avholdt:

Arbeidets art:

NYBYGG GARASJE

Byggherre:

INGVALDSEN, TOMM

Anmelder:

INGVALDSEN, TOMM

Ansvarshavende:

IGLAND, TORBJØRN

Ved den avsluttende besiktigelse ble det ikke funnet noe som strider mot vilkårene for tillatelsen etter de gjeldene bestemmelser i bygningslovgivningen.

Sandvika, 6/9-1988
For bygningssjefen


Ola Leikaas

Bygningen eller deler av den må ikke tas i bruk til annet formål enn det byggetillatelsen (jfr. § 93) forutsetter. En slik bruksendring krever særskilt godkjenning.



Informasjon om ferdigattest

GENERELT

Ferdigattest markerer den formelle avslutningen av byggesaken og skal vise at arbeidet er utført i tråd med tillatelsen og regelverket. Hovedregel etter gammel og ny plan- og bygningslov (pbl) er at et bygg ikke skal tas i bruk før det foreligger ferdigattest alternativt midlertidig brukstillatelse.

Dersom det er gitt midlertidig brukstillatelse vil ikke manglende ferdigattest bety at det er ulovlig å bruke bygningen. Det betyr derimot at bygningen ikke er formelt fullt ut ferdigstilt.

Ferdigattest mangler i flere eldre byggetiltak:

Plan- og bygningsloven (pbl) ble gjort gjeldende for sentrale deler av kommunen ved kgl. resolusjon av 15. november 1912, og for hele kommunen først fra 25. januar 1951. Det innebærer at for store deler av kommunen var det ikke søknadsplikt frem til 1951. Dette er grunnen til at mange eldre bygninger ikke har midlertidig brukstillatelse eller ferdigattest.

SAKER INNSENDT FØR 1.1.1998

En ferdigattest utstedt for gamle saker gir absolutt ingen garanti for at bygget ikke har feil eller mangler. Det er også vanskelig og tidkrevende å verifisere om bygget er oppført i henhold til tillatelse og regelverket. Det ble derfor i siste lovendring, gitt en bestemmelse om at ferdigattest ikke skal utstedes i disse sakene. Det vil si at kommunen skal henlegge gamle saker som ikke er avsluttet med ferdigattest (FA) eller midlertidig brukstillatelse (MB) og avvise henvendelser om ferdigattest i slike saker. Meldingssaker : En del mindre tiltak som f.eks. garasjer, uthus og mindre tilbygg ble behandlet som meldingssaker. I disse sakene skulle det ikke gis midlertidig brukstillatelse eller ferdigattest.

SAKER INNSENDT ETTER 1.1.1998

Kommunen plikter etter søknad å utstede ferdigattest for disse sakene, med noen unntak, jfr. SAK10 (saksbehandlingsforskriften) § 8-1 1.ledd.

Kommunene skal utstede ferdigattest innen 3 uker, forutsatt at korrekt dokumentasjon er innsendt.

Dersom kommunene oversitter fristen kan bygget lovlig tas i bruk, men det betyr ikke at ferdigattest anses som gitt.

Kommunenes arbeid med utstedelse av ferdigattest i eldre saker gebyrbelegges når det er gått mer enn 5 år etter at bygget ble tatt i bruk.

En rammetillatelsen faller bort etter 3 år. Er arbeidet ikke igangsatt (og IG gitt der dette er påkrevd) innen fristen må det søkes på nytt etter dagens regelverk.

For saker innsendt mellom 1.1.1998 og 30.6.2010:

Meldingssaker: skulle ikke ha MB/FA, se informasjon over.

Der midlertidig brukstillatelse foreligger: Det er her som regel kun mindre mangler. Det vil ofte være tilstrekkelig at eier/tiltakshaver erklærer at manglene er rettet og at tiltaket er utført i samsvar med regelverket.

Der midlertidig brukstillatelse mangler: Det må søkes om ferdigattest vedlagt kontrollerklæringer fra foretakene som hadde ansvarsrett for utførelsen og kontroll av utførelsen. Bruk av bygningen er da i utgangspunktet ulovlig og kommunen kan vurdere å følge opp som lovbrudd.

For saker innsendt etter 1.7.2010:

Det skal søkes om ferdigattest alternativt midlertidig brukstillatelse i alle byggesaker. For mindre tiltak som kan forstås av tiltakshaver, er det tiltakshaver selv som søker om ferdigattest.

For tiltak med krav om ansvarlig foretak er det ansvarlig søker som skal søke om ferdigattest.

Ansvarlig søker skal innhente samsvarserklæringer og slutføre gjennomføringsplanen.

Gjennomføringsplanen skal vedlegges søknad om ferdigattest.

Hva gjør jeg hvis firma ikke eksisterer og jeg vil ha ferdigattest?

Dersom ett eller flere foretak har gått konkurs, må nytt foretak erklære ansvar når det skal ta over.

Grensesnitt mellom tidligere og nytt foretak må beskrives, slik at det klart fremgår hvor det nye foretaket overtar ansvar. Revidert gjennomføringsplan må innsendes.

Ferdigstillelse av ikke søknadspliktige tiltak

Når en frittliggende bygning eller et tilbygg unntatt fra søknadsplikt er ferdigstilt skal informasjon om tiltaket og plasseringen meldes til kommunen. Foreløpig skal den digitale løsningen *Rett i kartet* brukes for slike tiltak i Bærum. På nettsiden www.rettikartet.no/app/bygg registrerer du selv tiltaket ved å klikke i kartet der bygningen er plassert.



Skatteetaten

Dato
26.02.2024

U.off. offl. § 13, sktfvl § 3-1

AMBITA AS
Postboks 2923 Solli
0230 OSLO

Bekreftelse på formuesverdi:

Kommune: 3201 BÆRUM

Gnr 17 Bnr 949 Fnr 0 Snr 0

Eiendommens adresse:

Kleivveien 7D, 1356 BEKKESTUA

Formuesverdi for inntektsåret 2022:

Som primærbolig:	kr 3 081 359
Som sekundærbolig:	kr 10 604 581

Dokumentet er elektronisk godkjent og er derfor ikke signert

Skatteetaten.no

Tlf 800 80000



Planopplysninger

EM §6-7

Oppdragstakerens undersøkelses- og opplysningsplikt

Kilde: Bærum kommune

Kommunenr.	3201	Gårdsnr.	17	Bruksnr.	949	Festenr.		Seksjonsnr.	
Adresse	Kleivveien 7D, 1356 BEKKESTUA								

Opplysningene omfatter gjeldende planer og pågående planarbeid for eiendommen. Nærmere opplysninger om den enkelte plan med dokumenter, mindre endringer, etc finnes på internett, se lenker under. Oppgitte delarealer viser planinformasjon på eiendommen. Det tas forbehold om at det kan forekomme feil, mangler eller avvik. Spesielt gjelder dette for eiendommer med usikre eiendomsgrenser, eller der eiendommen ikke er oppmålt.

Plantyper med treff

Kommuneplaner

Reguleringsplaner

Plantyper uten treff

Kommuneplaner under arbeid

Kommunedelplaner under arbeid

Reguleringsplaner over bakken

Reguleringsplaner bunn

Bebyggelsesplaner

Bebyggelsesplaner under bakken

Kommunedelplaner

Reguleringsplaner under bakken

Reguleringsplaner under arbeid

Reguleringsplaner under arbeid i nærheten

Bebyggelsesplaner over bakken

Midlertidige forbud

Kommuneplaner

Besøk kommunens hjemmeside for mer informasjon.

Id	202101 (https://www.arealplaner.no/3201/gi?funksjon=VisPlan&kommunennummer=3201&planidentifikasjon=202101)
Navn	KOMMUNEPLANENS AREALDEL 2022-2042
Plantype	Kommuneplanens arealdel
Status	Endelig vedtatt arealplan
Ikrafttredelse	21.06.2023
Bestemmelser	- https://www.arealplaner.no/3201/dokumenter/23424/6403470.docx
Delarealer	Delareal 490 m ² Arealbruk Boligbebyggelse, Nåværende

Reguleringsplaner

Besøk kommunens hjemmeside for mer informasjon.

Id	1990013 (https://www.arealplaner.no/3201/gi?funksjon=VisPlan&kommunennummer=3201&planidentifikasjon=1990013)
Navn	BEKKESTUA m/omgivelser
Plantype	Eldre reguleringsplan
Status	Endelig vedtatt arealplan

Ikrafttredelse 23.09.1992

Bestemmelser - <https://www.arealplaner.no/3201/dokumenter/9013/1990013.pdf>

Delarealer

Delareal	42 m ²
Formål	Kjørevei

Delareal	448 m ²
Formål	Boliger
Felt navn	B3



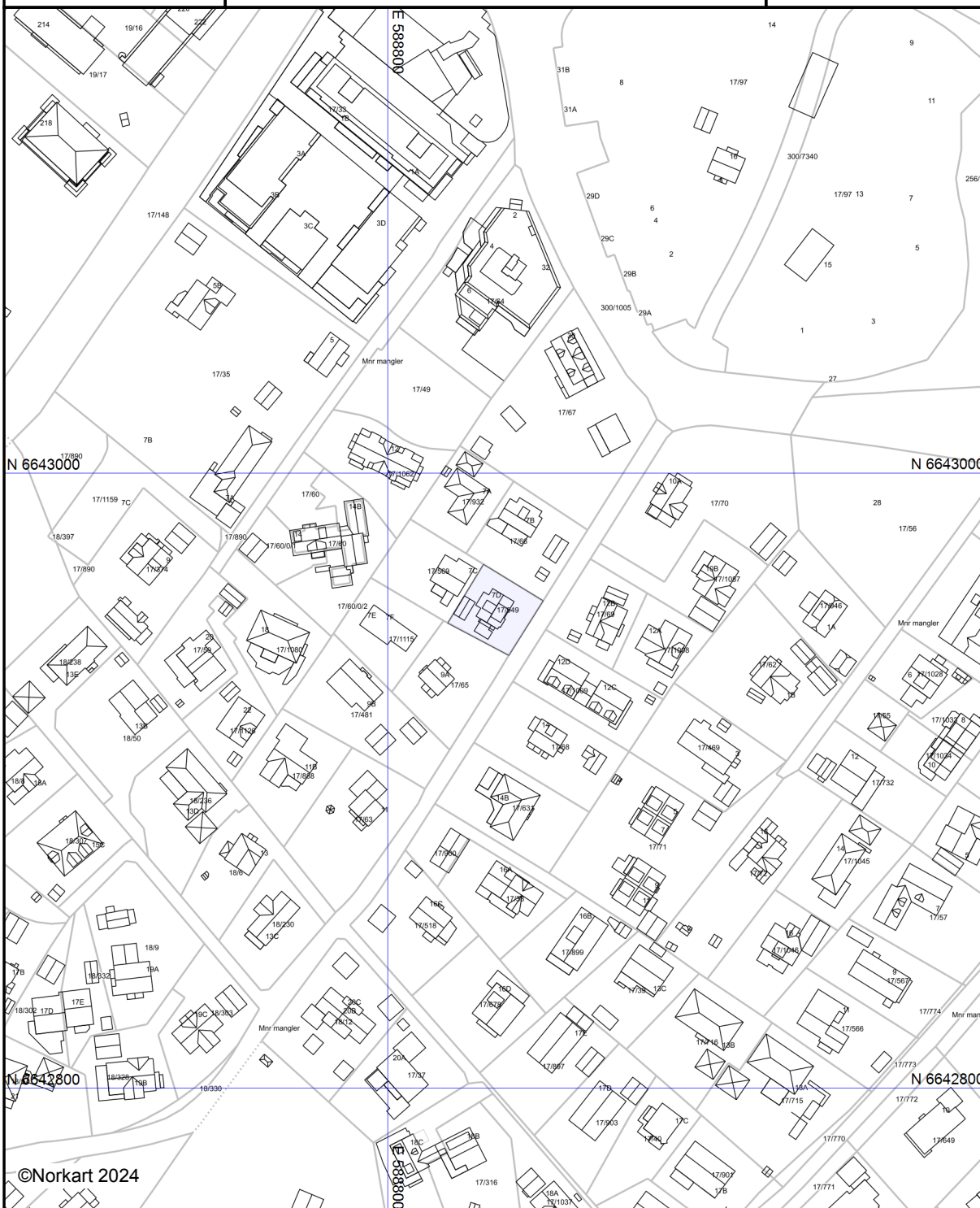
Bærum kommune

Kommunedelplan

Eiendom: 17/949
Adresse: Kleivveien 7D
Utskriftsdato: 23.02.2024
Målestokk: 1:2000



UTM-32



©Norkart 2024

Kartet er produsert fra kommunens beste digitale kartbaser for området og inneholder viktige opplysninger om eiendommen og området omkring. Presentasjonen av informasjon er i samsvar med nasjonal standard. Kartet kan inneholde feil, mangler eller avvik i forhold til kravene i oppgitt standard. Kartet kan ikke benyttes til andre formål enn det formålet det er utlevert til uten samtykke fra kommunen jf. lov om åndsverk.

Tegnforklaring

Felles for kommuneplan PBL 1985 og 2008



Samleveg tunnel - framtidig



Kollektivtrase tunnel - framtidig



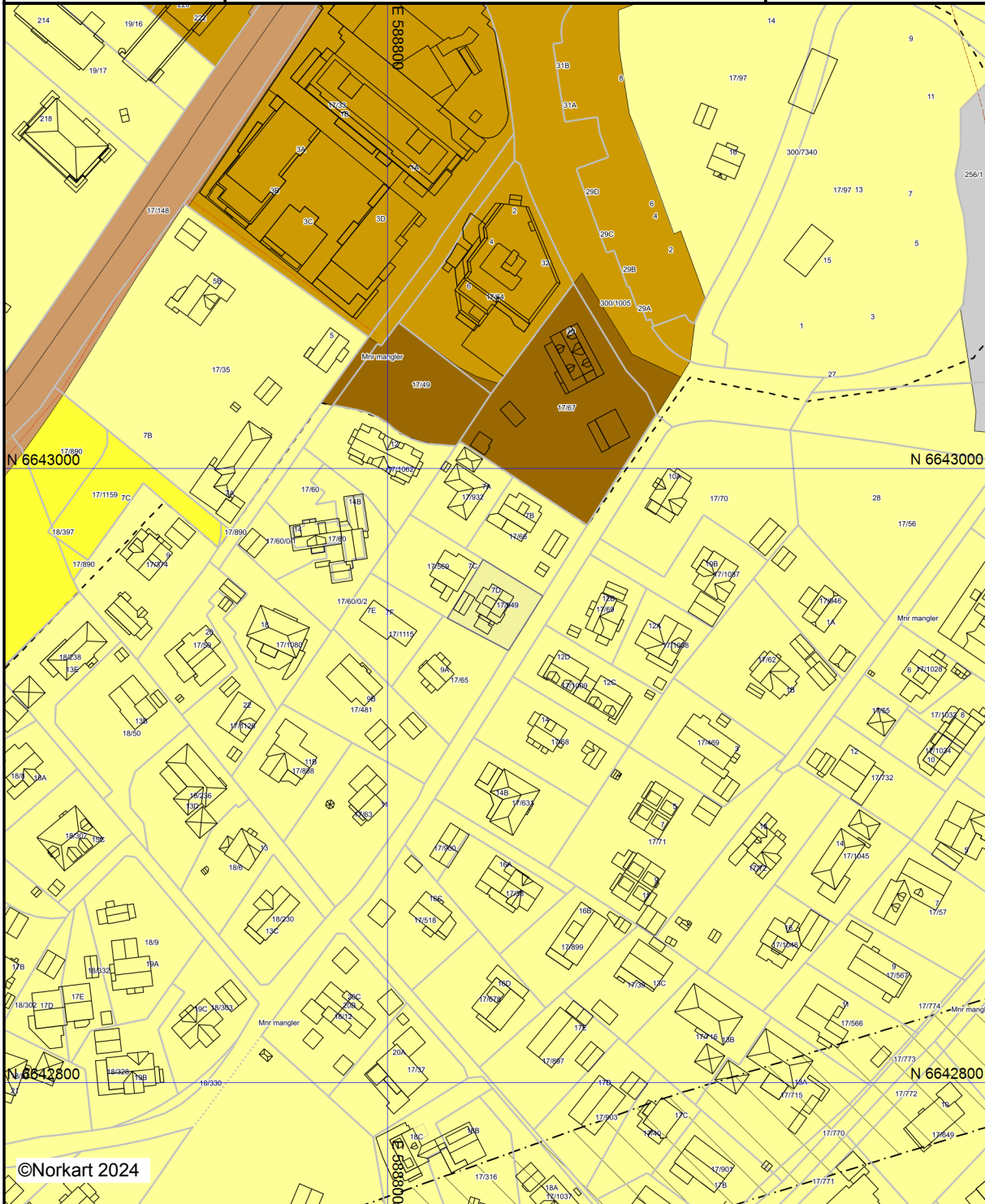
Bærum kommune

Kommuneplankart

Eiendom: 17/949
Adresse: Kleivveien 7D
Utskriftsdato: 23.02.2024
Målestokk: 1:2000



UTM-32



©Norkart 2024



Kartet er produsert fra kommunens beste digitale kartbaser for området og inneholder viktige opplysninger om eiendommen og området omkring. Presentasjonen av informasjon er i samsvar med nasjonal standard. Kartet kan inneholde feil, mangler eller avvik i forhold til kravene i oppgitt standard. Kartet kan ikke benyttes til andre formål enn det formålet det er utlevert til uten samtykke fra kommunen jf. lov om åndsverk.

Tegnforklaring


Kommuneplan-Begyggelse og anlegg (PBL2008)

-  Boligbebyggelse - nåværende
-  Boligbebyggelse - fremtidig
-  Sentrumsformål - nåværende
-  Sentrumsformål - fremtidig

Kommuneplan-Samferdselsanlegg og teknisk

-  Veg - nåværende
-  Bane - nåværende




Kommuneplan-Hensynsoner (PBL2008 §11-1)

-  Sikringsone - Andre sikringssoner











Kommuneplan - Bestemmelseområde (PBL2008)

-  Bestemmelseområde

Kommuneplan-Linje- og punktsymboler (PBL2008)

-  Sikringssonегrense
-  Angitthensyngrense
-  Bestemmelsegrense

Felles for kommuneplan PBL 1985 og 2008

-  Planområde
-  Grense for arealformål
-  Samleveg tunnel - framtidig
-  Turveg/turdrag - nåværende
-  Turveg/turdrag - framtidig
-  Jernbane tunnel - nåværende
-  Sporveg - nåværende
-  Kollektivtrase - nåværende
-  Kollektivtrase tunnel - nåværende
-  Kollektivtrase tunnel - framtidig



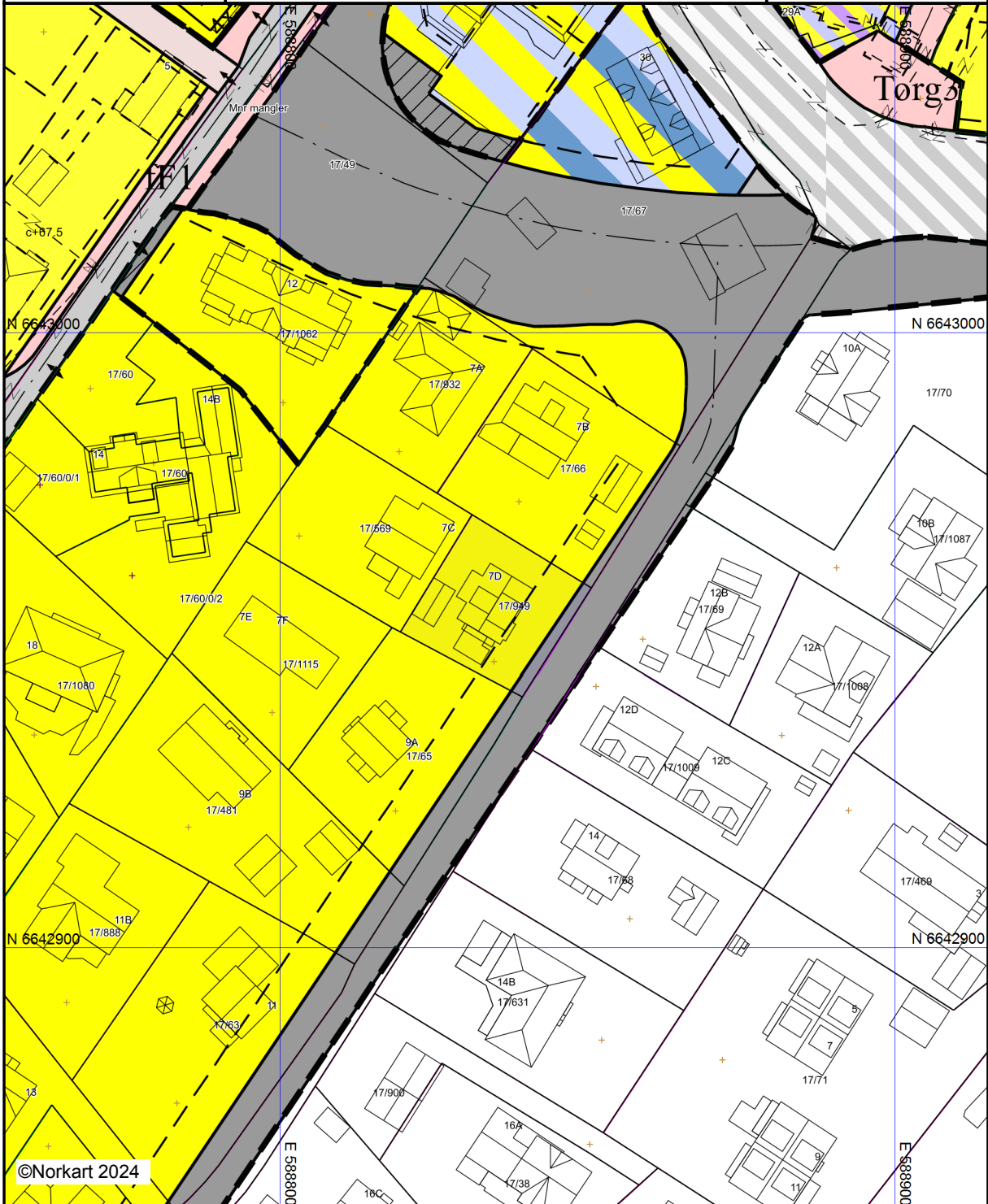
Bærum kommune

Plankart

Eiendom: 17/949
Adresse: Kleivveien 7D
Dato: 23.02.2024
Målestokk: 1:1000



UTM-32





©Norkart 2024




Kartet er produsert fra kommunens beste digitale kartbaser for området og inneholder viktige opplysninger om eiendommen og området omkring. Presentasjonen av informasjon er i samsvar med nasjonal standard. Kartet kan inneholde feil, mangler eller avvik i forhold til kravene i oppgitt standard. Kartet kan ikke benyttes til andre formål enn det formålet det er utlevert til uten samtykke fra kommunen jf. lov om åndsverk.

Tegnforklaring




Matrikkelkart

-  Grunneiendom
-  Seksjon
-  Grense ≤ 10 cm
-  Grense ≤ 30 cm
-  Grense < 200 cm
-  Grense < 500 cm



Reguleringsplan-Byggeområder (PBL1985 §

-  Område for boliger med tilhørende anlegg
-  Konsentrert småhusbebyggelse
-  Blokkbebyggelse



Reguleringsplan-Offentlige trafikkområder (.)

-  Kjørveg
-  Gang-/sykkelveg
-  Sporveg/forstadsbane




Reguleringsplan-Fellesområder (PBL1985 § .)

-  Felles avkjørsel
-  Fellesareal for garasjer

Reguleringsplan-Kombinerte formål (PBL198

-  Bolig/Forretning
-  Bolig/Forretning/Kontor


Reguleringsplan-Bebyggelse og anlegg (PBL

-  Boligbebyggelse
-  Boligbebyggelse - blokkbebyggelse
-  Bolig/forretning/kontor



Reguleringsplan-Samferdselsanlegg og tekn

-  Kjørveg
-  Fortau
-  Torg
-  Gatetun
-  Gang/sykkelveg
-  Kombinerte formål for samferdselsanlegg og













Reguleringsplan- Bestemmelseområder (PB

-  Bestemmelseområde

Reguleringsplan-Juridiske linjer og punkt PE

-  Bestemmelsegrense
-  Planens begrensning

Reguleringsplan-Felles for PBL 1985 og 200

-  Formålsgrense
-  Eiendomsgrense som skal oppheves
-  Byggegrense
-  Byggelinje
-  Planlagt bebyggelse
-  Bebyggelse som forutsettes fjernet
-  Regulert senterlinje
-  Frisiktslinje
-  Avkjørsel
-  Påskrift feltnavn
-  Påskrift kotehøyde
-  Regulerings- og bebyggelsesplan - påskrift



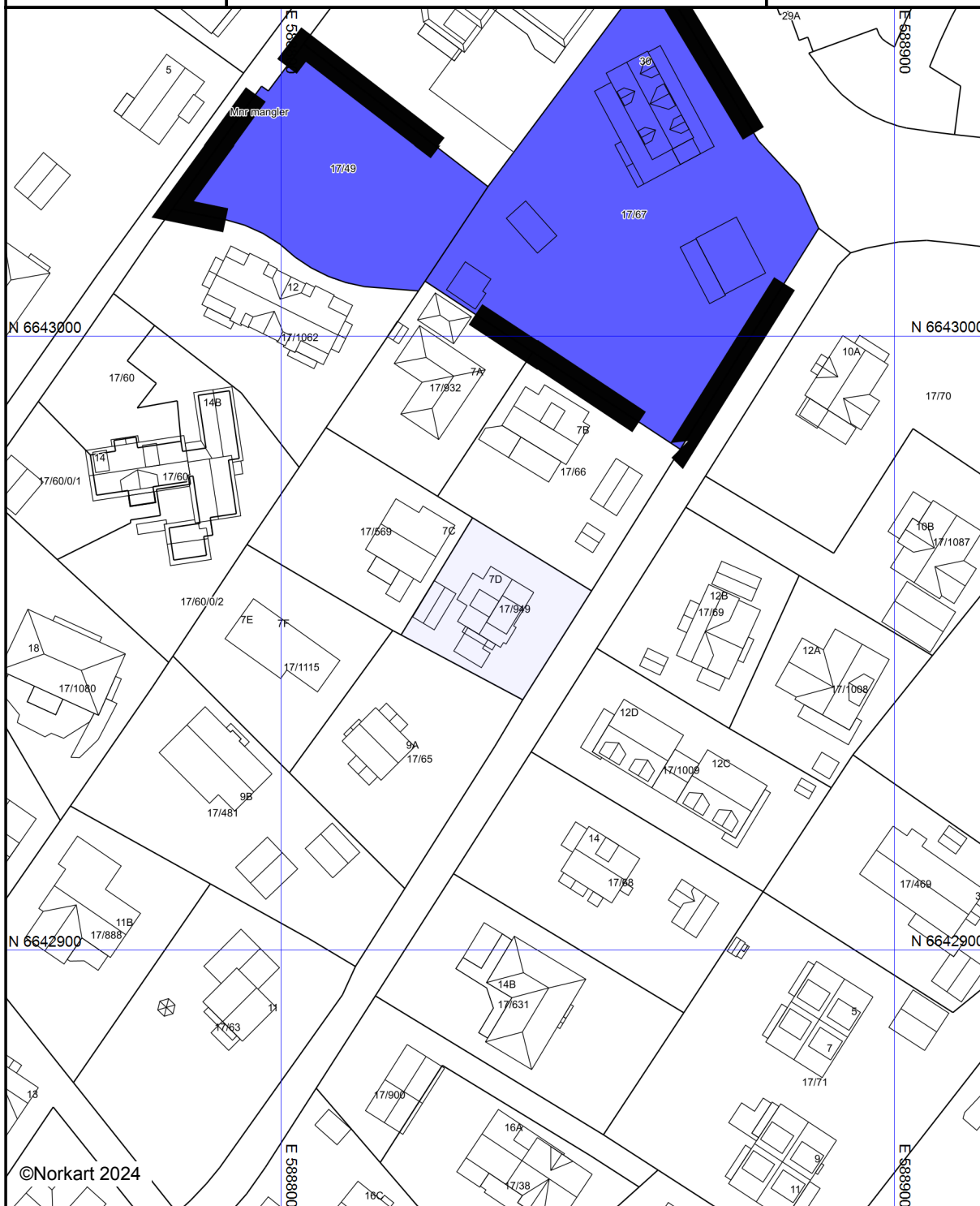
Bærum kommune

Reguleringsplanforslag

Eiendom: 17/949
Adresse: Kleivveien 7D
Utskriftsdato: 23.02.2024
Målestokk: 1:1000



UTM-32




©Norkart 2024

Kartet er produsert fra kommunens beste digitale kartbaser for området og inneholder viktige opplysninger om eiendommen og området omkring. Presentasjonen av informasjon er i samsvar med nasjonal standard. Kartet kan inneholde feil, mangler eller avvik i forhold til kravene i oppgitt standard. Kartet kan ikke benyttes til andre formål enn det formålet det er utlevert til uten samtykke fra kommunen jf. lov om åndsverk.

Tegnforklaring

Reguleringsplan grænse

 Planforslag (Regulerings- og bebyggelsesplan)

BÆRUM KOMMUNE

Plannummer 1990013

I medhold av § 27-2 nr. 1 i Plan- og bygningsloven av 14.06.85 nr.77 har Bærum kommunestyre i møte 23.09.1992 godkjent disse bestemmelser.

I medhold av § 28-1 nr. 2 i Plan- og bygningsloven av 14.06.85 nr.77 har det faste utvalg for plansaker i møte 13.04.2000 vedtatt mindre vesentlig endring av disse bestemmelser § 5 merket med * og i kursiv.

I medhold av § 28-1 nr. 2 i Plan- og bygningsloven av 14.06.85 nr.77 har det faste utvalg for plansaker i møte 27.09.2001 vedtatt mindre vesentlig endring av disse bestemmelser § 5 merket med ** og i kursiv.

BESTEMMELSER TIL REGULERINGSPLAN FOR BEKKESTUA SENTRUM

§ 1

Planen deles inn i et sentralt byggeområde, merket "S" på kartet, med høy utnyttelse for boliger, forretninger, kontor og parkeringshus, og tilgrensende boligfelt merket "B". Felt merket "S" som er foreslått til spesialområde for bevaring er omtalt i eget avsnitt.

SENTRALE BYGGEOMRÅDER MERKET S1 - S6

§ 2

Forretninger kan lokaliseres i etasje på gatenivå, 2.etasje eller etasje under gatenivå i det omfang som fremgår for det enkelte felt. Boligene skal lokaliseres slik i bebyggelsen at det tas hensyn til orientering, støy og forurensning. Forretningsarealer kan alternativt benyttes til bevertningsformål.

§ 3

Over gesims kan tillates toppetasje som må være tilbaketrukket innenfor takvinkel som skal være maks. 1:1,5 eller 35°. Toppetasjes gulvflaten medregnes i utnyttelsen.

§ 4

Det kreves min. 35 m² netto uteoppholdsarealer for 3-roms eller mindre leiligheter og 45 m² for større leiligheter. Balkonger eller terrasser i de sentrale strøk regnes med. Uteoppholdsarealene skal være felles for de beboere som sokner naturlig til arealet.

I gårdsrom for uteoppholdsarealer kan det bygges glasskuper.

Ingen gårdsrom skal være mindre enn 400 m² og skal ha en bredde på minst 20 m.

Uteoppholdsarealene skal møbleres for noe barneaktivitet (lekeapparater) og andre aldersgrupper (benker m.v.)

§ 5

Utnyttelse, formålsinndeling, høyder og etasjetall for feltene S1 - S5

Total utnyttelse for det enkelte felt er angitt i m² BRA (tillatt bruttoareal).

Felt S1a:

Det tillates ikke ytterligere bebyggelse.

Felt S1b:

se § 6

Felt S1c:

Feltet tillates utbygd med:

Boliger 6500 m², forretninger 3.200 m², kontorer 2000 m².

Feltet kan bebygges med 4 etasjer over terreng kote +69, maksimalt tillatt gesimshøyde er +82.

Innen en 12 meters avstand fra grensen mot eiendommen gnr. 19, bnr. 231 skal bebyggelsen være trappet ned til gesimshøyde +79, og mot byggegrense mot gnr. 19, bnr. 298 være trappet ned til gesimshøyde +76 innen en avstand på 12 m.

Mot Bærum sveien kan annen etasje krages ut over byggelinjen inntil 3 meter.

Felt S2b:

**Feltet kan bebygges inntil samme høyde som eksisterende bygg med maks. 1350 m2 BRA forretning/kontor. Eksisterende bygg er ikke inkludert i arealene.*

**Det tillates ikke reklameplakater eller andre skjemmende skilt*

Felt S2c:

Feltet tillates utbygd med:

Boliger 1400 m2, forretninger 500 m2, kontorer 1100 m2.

Feltet kan overbygges 3 etasjer over terreng kote +66, maksimalt tillatt gesimshøyde er +76.

Felt S2d:

Feltet kan suppleres med boliger.

Felt S2e:

Ytterligere utbygging forutsettes ikke.

Felt S3:

Feltet tillates utbygd med:

Boliger 1000 m2, forretninger 2400 m2, kontorer 800 m2.

Feltet kan bebygges med 2 etasjer over kote +69, maksimalt tillatt gesimshøyde er +76. Fasaden av byggets nordligste hjørne bør utformes/markeres som gateromsavslutning. Det kan her tillates 3 etasjer over kote +69. Ytterligere toppetasje tillates ikke.

Felt S4a:

se § 6

Felt S4b:

Feltet tillates bebygd med:

Boliger 1700 m2, forretninger 2500 m2, kontorer 400 m2.

Eksisterende bygg er ikke inkludert i arealene.

Feltet kan bebygges med 3 etasjer over kote +70, maksimalt tillatt gesimshøyde er +80.

Felt S4c:

Feltet tillates utbygget med:

forretninger 400 m2, kontorer 4400 m2. Feltet kan ikke nyttes til bolig.

Feltet kan bebygges med 3 etasjer over kote +70, maksimalt tillatt gesimshøyde er +80.

Felt S4d:

Feltet tillates utbygget med:

boliger 1000 m2, forretninger 400 m2, kontorer 1000 m2. Feltet kan overbygges med 3 etasjer over kote +66, maksimalt tillatt gesimshøyde er kote +76.

Det skal være en offentlig gang/sykkelforbindelse langs banen, gjennom feltet som forbindelse langs forstadsbanen ved S5 til fotgjengerprioritert gate. Sammenhengen med nabofeltet må vises i bebyggelsesplan.

Felt S4e:

Feltet tillates utbygd med: boliger 1200 m2, forretninger 1300 m2, kontorer 400 m2.

Ruudgårdens murhus er ikke medregnet i arealene.

Feltet kan bebygges med 3 etasjer over kote +66, maksimalt tillatt gesimshøyde er +76.

****Felt S4e:**

Den østre delen av felt S4e (opprinnelig nordre del av felt S4f i reguleringsplan R.90-13, bilag 151) tillates bebygget med 1550 m2 BRA (bruksareal) boliger med maks. gesimshøyde +76.

Felt S4f:

Feltet tillates utbygd med: boliger maksimalt 3500 m2.

Feltet kan bebygges med 3 etasjer over kote +66, maksimalt tillatt gesimshøyde er +76.

Alternativt tillates feltet utbygd med: bussterminal, forretninger 1400 m2, kontor 2100 m2.

****Felt S4f:**

Feltet tillates bebygget med 1650 m2 BRA boliger med maks. gesimshøyde +76.

Felt S5:

Feltet kan bebygges med 3 etasjer over terreng kote +70, gesimshøyde +79.

Utnyttelse: boliger 9000 m2.

Byggegrense mot Bærumsveien må forholde seg til sikkerhetssone for tunnel.

Felt S6:

Ytterligere utbygging forutsettes ikke.

***Felt EB:**

Før felt EB kan bebygges skal ny kjørevei og gang-/sykkelvei være opparbeidet.

Feltet kan bebygges med inntil 700 m2 BRA offentlig formål og inntil 3200 m2 BRA boliger.

Underetasjene på felt EB kan bygges inntil tomtegrensen i nordvest.

Maks. tillatt gesimshøyde er for den østre delen av felt EB (sørøst for gnr 19, bnr 15) kote +77,8 og for den vestre delen av felt EB kote +72,4. Det er kun tillatt mindre takoppbygg for trapperom / heismaskinrom (ike viftmaskinrom). Det kan kreves takplan.

§ 6

Spesialområder/bevaring (S1b, S2a og S4a).

Bebyggelse som på plankartet er omrammet med tykk strek, skal bevares og hvis mulig føres tilbake til opprinnelig utseende. Byggesøknader skal forelegges antikvarisk myndighet til uttalelse. Eventuelle nybygg må tilpasses eksisterende bevaringsverdige bygg.

Felt S1b

Innenfor de viste byggegrenser kan felt S1c utvides mot S1b med maks. 3 etasjer (gesimshøyde +79), men ikke utover S1c's arealbegrensninger.

Felt S2a

Mindre utvidelser i en etasje kan tillates.

Felt S4a

Tilbaketrukket toppetasje tillates for murbygning.

BOLIGOMRÅDENE B1 - B9

§ 7

Feltene B1 - B5 kan utnyttes med BYA ikke over 25%, og maks. 3 etasjer. I skrått terreng bestemmes antall synlige etasjer i bebyggelsesplan. Ved en slik utnyttelse kan kreves bebyggelsesplan.

Det stilles høye krav til tilpassing til nabobygg og landskap når det gjelder dimensjoner, utforming og materialvalg.

Ved utnyttelse på under 20% kreves ikke bebyggelsesplan. Da gjelder kravene i § 8.

For eiendommer som kan bygges ut med mer enn 4 boenheter skal det avsettes felles leke og oppholdsarealer. Fellesarealet skal beskyttes mot trafikk, forurensninger og støy. Fellesarealet skal ferdigstilles samtidig med boligene.

For gnr. 19, bnr. 231, (Bærumsveien 217) kan tillates en bebyggelse som tilpasses overgangen mellom sentrums- og villabebyggelsen innenfor rammen av § 7 i reguleringsbestemmelsene.

Tomten tillates bebygd med bolig. Maks. 150 m2 av arealene mot Bærumsveien kan nyttes til kontor. Det må vises atkomst til kontor og til bakenforliggende boliger. Parkering forutsettes løst på egen tomt.

§ 8

Boligområdene B6 - B9.

1. Bebygd areal skal ikke overstige 20% av netto tomt (BYA= 20%). Antall etasjer maks. 2.

2. For eneboliger og tomannsboliger skal det avsettes et brukbart uteoppholdsareal på henholdsvis 300 m2 og 200 m2 pr. boligenhet. For hybelleilighet kreves 50 m2 . Arealkravet skal

dekkes på tomte bygningen ligger på.

3. Tomt for enebolig og tomannsbolig skal ikke være mindre enn henholdsvis 700 og 900 m².

TRAFIKKOMRÅDER.

§ 9

Fotgjengerprioritert sentrumsgate.

Gamle Ringeriksvei fra nr. 30 til nr. 40 og Bærumsveien fra nr. 208 til nr. 215 skal benyttes til sentrumsgate og være fotgjengeprioritert. Det forutsettes tilgjengelighet for varetransport til de enkelte eiendommer. Gjennomkjøringsmuligheten kan reguleres avhengig av trafikksituasjonen i området.

For den fotgjengerprioriterte sentrumsgaten skal det utarbeides egen detaljplan.

Det skal redegjøres for arealene for fotgjengere/syklister, biler (kjørebane, parkering, av- og pålastningsarealer), fotgjengeroverganger, fartsdempende tiltak, torg, utforming og møblering, herunder lekeapparater og benker skal vises/ beskrives i særskilt gateplan. I

fotgjengersonen kan oppføres en-etasjes paviljonger begrenset til 200 m². Det skal redegjøres for overgangssoner til Bærumsveien og til Gamle Ringeriksvei.

For busser og drosjer skal det være gjennomkjøring i Bærumsveien.

Annen gjennomkjøring ved bussterminalen skal vurderes utfra bussterminalens behov.

§ 10

Gang-/sykkelveier.

For gang-/sykkelveier skal stigningen ikke være større enn 1:12,5.

Fra Kolsåsbanens stasjon på felt S4d skal anlegges oversiktlig og kortest mulig gangforbindelse til bussterminalen.

Offentlig vei langs Kolsåsbanen til den sentrale fotgjengersonen skal føres via felt S4d.

Det skal være offentlig gangforbindelse fra bussterminal via bro over banen til Bekkestuveien.

§ 11

Parkering.

For parkeringen gjelder Bærum kommunes normer.

Parkeringsplasser skal generelt ligge under bebyggelsen. Omfanget av parkering på bakkeplan bestemmes i utomhusplan eller bebyggelsesplan.

Parkeringsatkomst til felt S4b skal føres via S4c. Parkeringsatkomst til felt S1b,c skal skje fra Bærumsveien, (det tillates innkjøring også fra Gamle Ringeriksvei).

§ 12

Terrenginngrep i forbindelse med veianleggene.

Før veianleggene igangsettes skal det være utarbeidet plan for terrengbehandling, beplantning og støyskjerming.

§ 13

Sikringssoner for tunneler og veikulvert.

Utsprengning/utgraving av eiendommer i mindre avstand enn 100 m fra tunnel eller veikulvert er ikke tillatt uten samtykke fra veimyndigheten. Det forutsettes en sikringsone på 10 m over og 20 m til hver side av senterlinje til tunnel og veikulvert.

§ 14

Fellesatkomst.

Viste fellesadkomster er felles for tilgrensende eiendommer.

STØY.

§ 15

Støynivået fra veitrafikk og Kolsåsbanen må ikke overstige de krav som er stilt av Miljøverndepartementet. Nødvendige støybeskyttelsestiltak skal iverksettes før brukstillatelse for boligene kan gis.

BEBYGGELSESPLAN OG UTOMHUSPLAN.

§ 16

Bebyggelsesplan.

Det skal utarbeides bebyggelsesplaner for delfeltene innenfor S1 - S6 som ivaretar helhet og fellesfunksjoner.

Planen skal fastlegge:

- a. Plassering av bygningenes indre og ytre fasadeliv og gesimshøyder. Plassering og fordeling av de ulike kategorier bebyggelse.
- b. Fasadeutforming og eventuelt materialbruk for å ivareta helhet og innbyrdes sammenheng.
- c. Alment tilgjengelige trafikkarealer og bruken av disse, samt høydeplassering og tilknytning til omkringliggende trafikkområder med spesiell vekt på gangforbindelsene.
- d. Glassoverdekning, gateoppvarming eller annen form for klimakontroll, eller tilrettelegging for dette.
- e. Hovedtrekken i bruken av utearealene, møblering og beplantning.
- f. Tomteinndelingen

§ 17

Ved byggesøknad skal det vedlegges en utomhusplan i målestokk 1:200 som skal være godkjent før byggetillatelse gis. Utomhus planen skal detaljert vise det som er anført under d-f. Ferdigattest vil ikke bli gitt før utearealene er opparbeidet etter planen.

oooOOOooo

Eiendom	3201 17/949		
Utskriftsdato	23.02.2024	Antall datasett	5

0 Berørte datasett

Ingen datasett

5 Sjekkede, ikke berørte datasett

- Kulturminner - Fredete bygninger
- Kulturminner - Lokalteteter, Enkeltminner og Sikringssoner
- Kulturminner - SEFRAK
- Kulturminner - Kulturmiljøer
- Kulturminner - lokalt registrerte kulturminner i Bærum kommune



Bærum kommune

Adresse: Postboks 700, 1304 Sandvika

Telefon: 67 50 40 50

Utskriftsdato: 23.02.2024

Vann og avløp med informasjon om vannmåler

EM §6-7 Oppdragstakerens undersøkelses- og opplysningsplikt

Kilde: Bærum kommune

Kommunenr.	3201	Gårdsnr.	17	Bruksnr.	949	Festenr.		Seksjonsnr.	
Adresse	Kleivveien 7D, 1356 BEKKESTUA								

Informasjon om vann/avløp registrert på eiendommen

Målnummer	Stand	Dato	Avlesningstype
Ingen treff på vannmålere.			

Offentlig vann	Ja
Offentlig avløp	Ja
Privat septikanlegg	Nei

FORBEHOLD VED UTLIVERING AV INFORMASJON I FORBINDELSE MED EIENDOMSFORESPØRSLER:

Det tas forbehold om at det kan være avvik i våre registre i forhold til den faktiske situasjonen og at det kan foreligge forhold omkring eiendom og bygninger som kommunen ikke er kjent med. Kommunen kan ikke stilles økonomisk ansvarlig for bruk av informasjon som oppgis i sammenheng med eiendomsforespørsler.



Bærum kommune

VAledninger

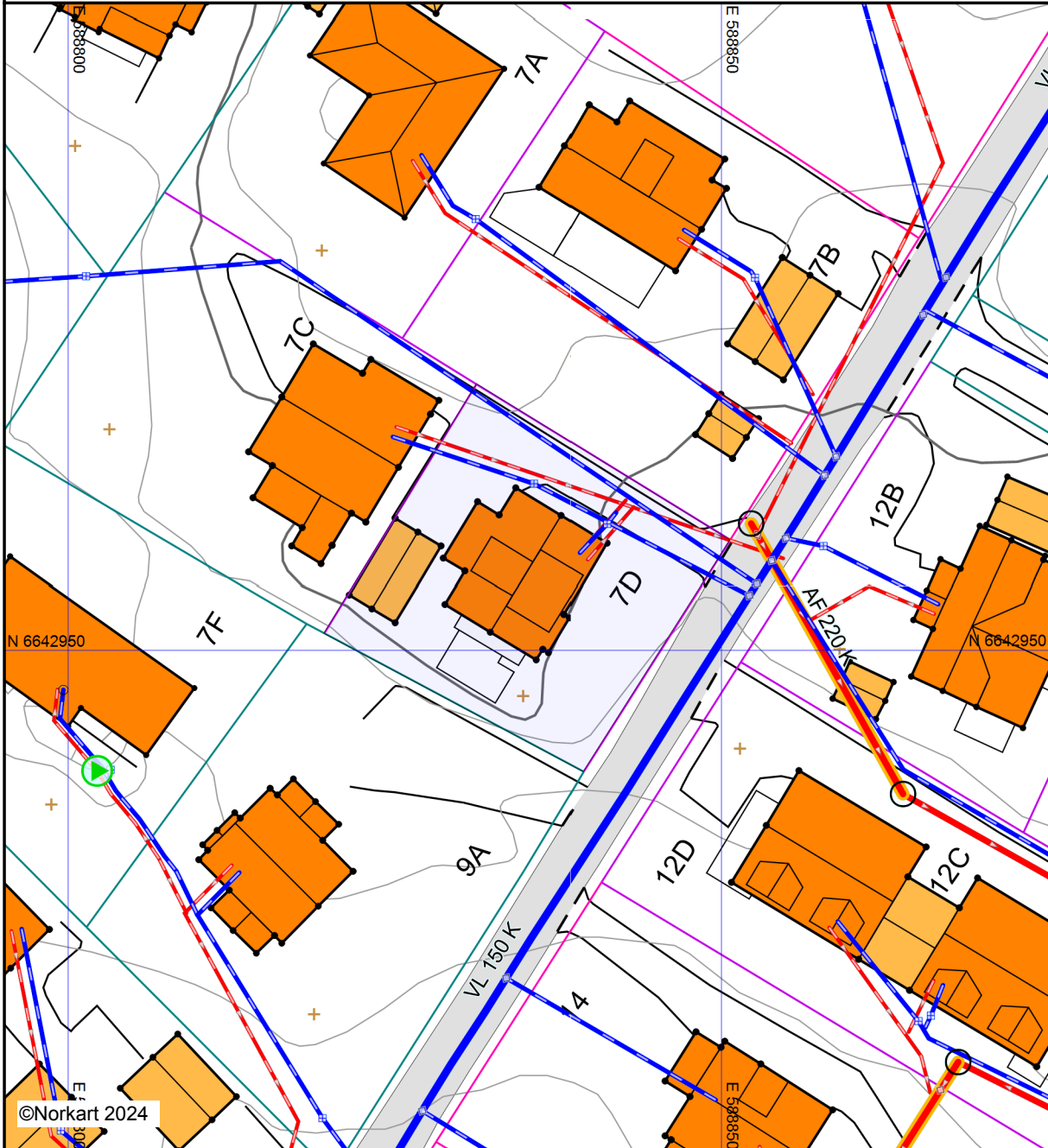
Eiendom: 17/949
Adresse: Kleivveien 7D
Dato: 23.02.2024
Målestokk: 1:500



UTM-32

- | | | | |
|-------------------|------------------|------|---------|
| Vannledning | Overvannsledning | Kum | Hydrant |
| Spillvannsledning | Avløp felles | Sluk | |

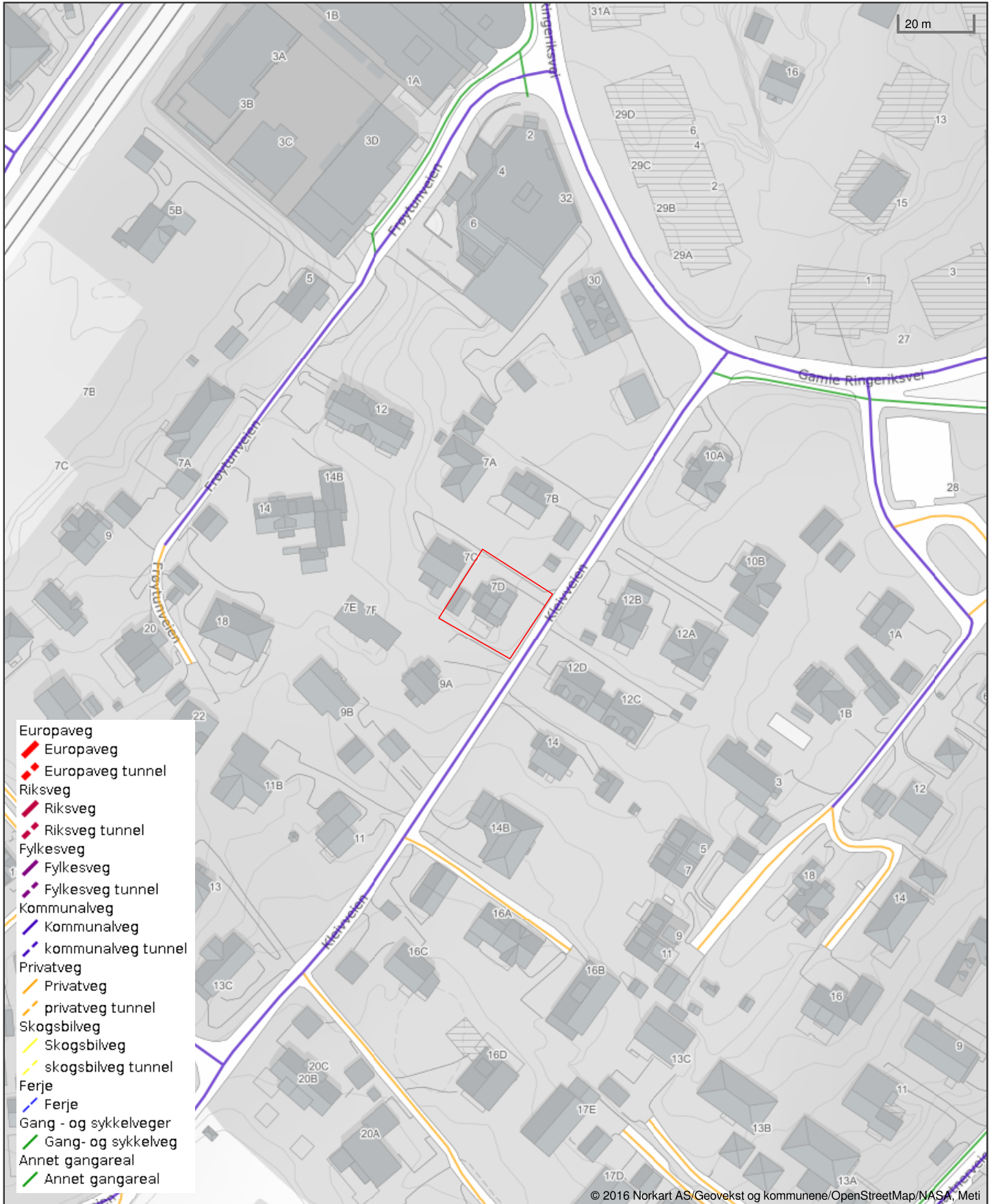
VA-ledninger
Dersom det er behov for nøyaktig stedfesting av ledningene, f. eks. ved gravearbeid, så skal alltid Vann og avløp i Bærum kommune kontaktes.



Det tas forbehold om at det kan forekomme feil, mangler eller avvik i kartet. Spesielt gjelder dette usikre eiendomsgrenser. VA-ledninger kan være tegnet parallellforsjøvet og mange private ledninger mangler i kartet. Dette kartet kan ikke brukes som erstatning for situasjonskart i byggesaker.



Vegstatuskart for eiendom 3201 - 17/949//



Områdeanalyse, utvalg for eiendom 3201-17/949, Kleivveien 7D, 1356 BEKKESTUA



Oppdaget på eiendommen

Navn	Sist oppdatert	Status
Radonutsatt område	12.02.2024	Funnet



Ikke oppdaget på eiendommen

Dette kan skyldes at det er gjort undersøkelser uten at det er funnet risiko, eller at det ikke er gjort undersøkelser.

Navn	Sist oppdatert	Status	Nærmeste kjente forekomst
Aktsomhetsområder for jord- og flomsskred	12.02.2024	Ikke funnet	1.6 km
Aktsomhetsområder for snø- og steinskred	07.06.2021	Ikke funnet	120.4 km
Aktsomhetsområder for snøskred	29.01.2024	Ikke funnet	2.9 km
Aktsomhetsområder for steinsprang	12.02.2024	Ikke funnet	3.4 km
Flomfaresoner	12.02.2024	Ikke funnet	0.1 km
Forurenset grunn	12.02.2024	Ikke funnet	0.2 km
Kulturminner - Lokalteter, Enkeltminner og Sikringssoner	12.02.2024	Ikke funnet	0.3 km
Kulturminner - SEFRAK-bygninger	12.02.2024	Ikke funnet	0 km
Kvikkleire	12.02.2024	Ikke funnet	1.7 km
Skredfaresoner	12.02.2024	Ikke funnet	61.4 km
Stormflo	12.02.2024	Ikke funnet	1.6 km
Støysoner	12.02.2024	Ikke funnet	0.1 km

VIKTIG: Fravær av treff på et datasett betyr ikke nødvendigvis at området er fritatt for risiko, men at det ikke er gjort observasjoner av det aktuelle temaet i området, eller at området ikke er kartlagt. Treff på et datasett indikerer normalt at ytterligere undersøkelser er nødvendige.

Radonutsatt område

Sist sjekket: 12.02.2024

Aktsomhetsgrad for radon på eiendommen

Usikker aktsomhet

Middels til lav aktsomhet

Høy aktsomhet

Særlig høy aktsomhet



Tegnforklaring



Usikker aktsomhet



Middels til lav aktsomhet



Høy aktsomhet



Særlig høy aktsomhet

Beskrivelse

Datasettet viser hvilke områder i Norge som trolig er mer radonutsatt enn andre. Datasettet er basert på geologi og inneluftmålinger av radon. Inneluftmålinger er fra Direktoratet for strålevern og atomsikkerhet (DSA) sine nasjonale database, og geologi er fra Norges geologiske undersøkelse (NGU) sine berggrunns- og løsmassedatabaser. Berggrunnsdata er av målestokk 1:250.000 og løsmassedata er av varierende målestokk, fra 1:50.000 til 1:1000.000. Inneluftmålinger er brukt til å identifisere områder med forhøyd aktsomhet for radon. De er også brukt til å kjennetegne geologi i forhold til aktsomhet for radon, og denne kunnskapen er overført til områder hvor det finnes ingen eller få inneluftmålinger. Der hvor et område er klassifisert som «høy aktsomhet» er det beregnet at minst 20% av boligene har radonkonsentrasjoner over 200 Bq/m³, med 70% statistisk sikkerhet. Der hvor et område er klassifisert som «middels til lav aktsomhet» er det beregnet at opp til 20% av boligene har radonkonsentrasjoner over 200 Bq/m³, med 70% statistisk sikkerhet. Der hvor det ikke er nok data, eller hvor det ikke er nok statistisk sikkerhet for å beregne aktsomhet for radon, er områder klassifisert som «usikker aktsomhet». Alunskifer er tilknyttet forhøyd radonkonsentrasjoner. Områder hvor det finnes alunskifer er klassifisert som «særlig høy aktsomhet». Med å overføre kunnskap fra områder med inneluftmålinger til områder uten inneluftmålinger, er det antatt at radonegenskaper av en geologitype er det samme i hele landet. I praksis kan det forventes noe variasjon i radonegenskaper i polygoner av den samme geologitypen. I tillegg kan det forventes variasjon i radonegenskaper innenfor et polygon.

Kilde: Norges geologiske undersøkelse (NGU)

Kleivv.



Kartverket

EIE SANDVIKA
KINOVEIEN 9A
1337 SANDVIKA

Bestiller: drift@websystemer.as
Deres referanse: 36-24-0086 (Kjetil Borgersrud)
Vår referanse: 3405003/23352037
Bestilling: C3 2024-02-26 (4) 159

Dato
26.02.2024

Kopi av dokument fra vårt arkiv

Dere har bedt om en bekreftet kopi av følgende dokument fra arkivet:

Dok.nr.:	Embete:	Registrert:	Rettsstiftelse:
1944	100	25.1.1983	BEST. OM ADKOMSTRETT

Dokumentet er registrert på blant annet følgende eiendom:

Knr.	Gnr.	Bnr.	Fnr.	Snr.
3201 BÆRUM	17	949	0	0

Dokumentet følger vedlagt.

Dokumentet følger ikke vedlagt. Vi kan ikke finne det i vårt arkiv.

Det finnes mye nyttig informasjon på våre nettsider www.tinglysing.no. På <https://seeiendom.kartverket.no> er det mulig å se hva som er tinglyst i grunnboken. Ta også gjerne kontakt med vårt kundesenter på telefon 32 11 80 00. Kundesenteret er åpent alle hverdager fra klokken 09.00 til 15.00.

Med hilsen
Statens kartverk Tinglysing

DAGBOKFØRT

JAN 83 01944

HERREDSSKRIVEREN I
ASKER OG BÆRUM

BÆRUM KOMMUNE	
OPPMÅLINGSVESENET	
INNK.	7/1-83
ARK.NR.	16

ERKLÆRING

Undertegnede eier av gnr. 17 bnr. 949.. erklærer herved som bindende for seg og senere eiere at gnr. 17 bnr. 569.. har varig rett til kjøre- og gangadkomst over min eiendom i samsvar med kommunens tekniske norm for adkomstveier og med beliggenhet som vist på situasjonskart merket arkiv nr. 523.1 17/569 bilag 8, oppbevart i reguleringsvesenets arkiv, samt har varig rett til å ha sine private vann- og avløpsledninger liggende over min eiendom og rett til reparasjoner og omlegging av ledningene.

Det erklæres videre at bebyggelse på eiendommen ikke vil bli oppført nærmere eksisterende bebyggelse på gnr. 17 bnr. 569. enn det som fremgår av bygningslovens § 70.

Denne erklæring blir å tinglyse som heftelse på eiendommen og kan ikke avlyses uten samtykke av regulerings sjefen i Bærum eller Bærum bygningsråd.

BEKKESTUA 6. JAN. 1983

Sverre Jørgensen



Kartverket

EIE SANDVIKA
KINOVEIEN 9A
1337 SANDVIKA

Bestiller: drift@websystemer.as
Deres referanse: 36-24-0086 (Kjetil Borgersrud)
Vår referanse: 3405005/23352047
Bestilling: C3 2024-02-26 (4) 156

Dato
26.02.2024

Kopi av dokument fra vårt arkiv

Dere har bedt om en bekreftet kopi av følgende dokument fra arkivet:

Dok.nr.:	Embete:	Registrert:	Rettsstiftelse:
3722	100	14.2.1983	BEST. OM VANN/KLOAKKLEDN.

Dokumentet er registrert på blant annet følgende eiendom:

Knr.	Gnr.	Bnr.	Fnr.	Snr.
3201 BÆRUM	17	949	0	0

Dokumentet følger vedlagt.

Dokumentet følger ikke vedlagt. Vi kan ikke finne det i vårt arkiv.

Det finnes mye nyttig informasjon på våre nettsider www.tinglysing.no. På <https://seeiendom.kartverket.no> er det mulig å se hva som er tinglyst i grunnboken. Ta også gjerne kontakt med vårt kundesenter på telefon 32 11 80 00. Kundesenteret er åpent alle hverdager fra klokken 09.00 til 15.00.

Med hilsen
Statens kartverk Tinglysing

DAGBOKFØRT

14.FEB83 03722

**HERREDSSKRIVEREN I
ASKER OG BÆRUM****ERKLÆRING**for felles privat vann og spillvannsledning

Undertegnede eier av gnr. 17 bnr. 949 i Bærum avgir denne erklæring som tinglyses på overnevnte eiendom.

Vann og spillvannsledningen til denne eiendom er tilknyttet privat felles vann og spillvannsledning. Jeg forplikter meg i fellesskap med de andre tilknyttede eiendommer å utbedre lekkasjer og vedlikeholde ledningene så de til enhver tid er i sanitærteknisk stand.

Denne erklæring kan ikke avleses uten samtykke med Bærum vann og kloakkvesen.

Sandvika den 12/2 1983

Per Ingvaldsen
.....

TOMM. INGVALDSEN
.....

G. Block Watne A/S
Boks 405

1301 SANDVIKA

Jnr.
1203-82 RRH/bc
bilag: 1-15

Dato
27.12.82

*

GODKJENNELSE OG APPROBASJONSBETINGELSER FOR ENEBOLIG
PÅ GNR. 17 BNR. 569
BYGGEPLASSADRESSE: KLEIVVN. 7 C
EIER: TOM INGVALDSEN

Vi viser til Deres søknad mottatt 17.11.1982 om byggetillatelse for ovennevnte byggearbeid.

Bygningssjefen innvilger søknaden og approberer denne på følgende betingelser:

De betingelser som er anført i vedlagte skjema "Alminnelige approbasjonsbetingelser for byggearbeider i Bærum, del 1 og 2.

Beliggenheten godkjennes som vist på situasjonsplanen, stemplet bilag B.

Skriftlig rekvisisjon for påvisning av bygningens beliggenhet må sendes bygningsvesenet.

Arbeidet må utføres i samsvar med godkjente tegninger bilag 3 som vedlegges.

Nota for bygningsgebyr på kr. 900,- blir sendt senere.

Veivesenets betingelser av 14. desember 1982, jfr. bilag 14, som vedlegges.


Vann- og kloakkvesenets betingelser av 25. november 1982, jfr. bilag 12 som vedlegges.

Opparbeidelse av avkjørsel, snuplass og biloppstillingsplasser må være ferdig opparbeidet og godkjent av bygningskontrollen før bebyggelsen tas i bruk.

Byggetillatelseskort vil ikke bli utstedt før det foreligger:

- ✓ 1. Skriftlig bekreftelse om at erklæring i samsvar med delingsgodkjennelsen er innlevert for tinglysning.
- ✓ 2. Melding fra kommunekassereren om at bygningsgebyret er betalt.
- ✓ 3. Skriftlig melding fra godkjent ansvarshavende.

- ✓ 4. Gjenpart in duplo av vedlagte kloakkerkløring med bekref-
telse fra herredskriferen om at den er innlevert for
tinglysning.
- ✓ 5. Forbehold: Dersom vedtaket blir påklaget og klagen tatt til
følge, må eventuelle utførte byggearbeider rettes i den
utstrekning de er i strid med den omgjorte avgjørelse.
Eventuelle ulemper eller tap i denne forbindelse er Bærum
kommune uvedkommende.


Jon Hveem
kst bygningssjef


R. Rønne Hansen

Vedlegg:
Skjema B4 del 1-2, B8, E2



FORENKLET SITUASJONSKART

for dele- og byggemeldinger

M = 1:1000

G.nr. 17 B.nr. 569

Adresse Kleivon 7b

Kartblad Hastur 3

Bærum oppmålingsvesen

Dato 29.10.82 Sign. RL

BÆRUM BYGNINGSRÅD

J. nr. 522/17/569

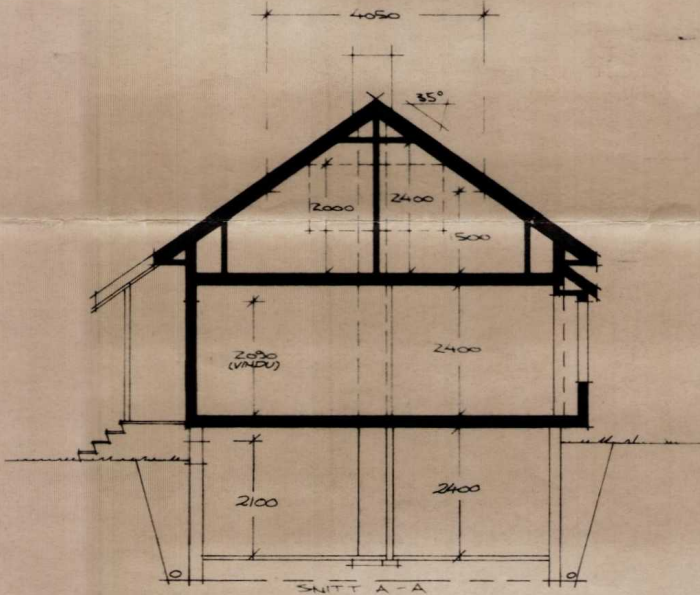


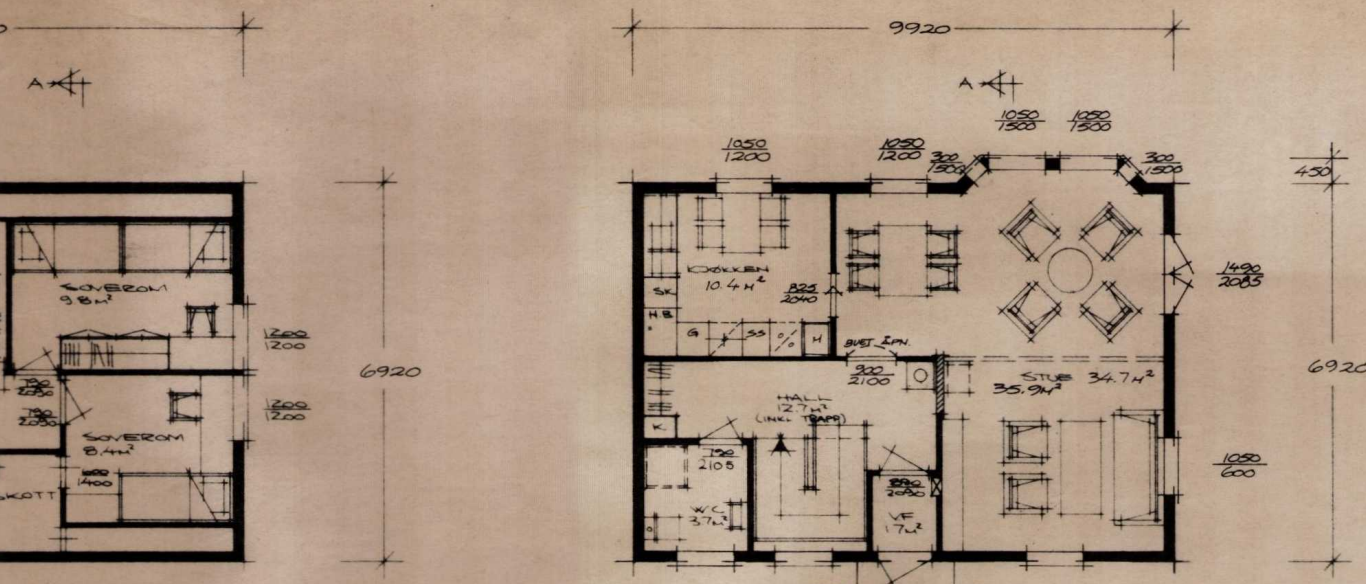
Bygg nr. 399 In. duplo

Mottatt 25 NOV 1982

Ξ

Premium rådgivning

EIE eiendomsmegling



UTREGNING AV LEIEAREAL


1 ETASJE	3.60 x 6.60 =	63.36 m ²
VF	4.0 x 1.50 =	2.10 m ²
+ 2 ETASJE	3.60 x 4.05 =	38.83 m ²
NETTO LEIEAREAL		100.09 m ²
+ KARNAPP		1.28 m ²
		<u>101.37 m²</u>

BÆRUM KOMMUNE
 OPPÅLINGSVEIENET
 INNK. 10/1-83
 ARK.NR. 20

BÆRUM BYGNINGSRÅD
 J.nr. 1203-82
 Biling nr. 3 In duplo
 Mottatt 17 NOV 1982



For vind., kjøkken, sol. Karnapp AS 26.10.82
 For vinduer, dører, veig AS 30.09.82
 Etter voredel BE 3.82
 UOS 223544

BLOCK 87 - 80	TOHM INGVALDSEN
Block Watne 	KLEIVVEIEN 7C, BEKKESTUA
1 100	87-6830
20 2-79	U.O.S.: 5648



MARIANNE HØE
GJETTUMVEIEN 121 C

1346 GJETTUM

Deres ref.

Journalnr.
2002-1922
Bilag 17

Dato
10.10.2002

RAMMETILLATELSE

AVGJØRELSE VEDRØRENDE PLANLAGT TILBYGG PÅ GNR 17, BNR 949,
TILTAKSADRESSE: KLEIVVEIEN 7D 1356 BEKKESTUA
TILTAKSHAVER: HATLEM, LIV
ANSVARLIG SØKER : MARIANNE HØE

Det vises til Deres søknad om rammetillatelse mottatt her 01.07.2002.
Rammetillatelsen avklarer tiltakets ytre og indre rammer og viser hvilke vilkår som skal legges til grunn for den videre prosjekteringen, jfr. SAK § 13.

Planlagt tiltak er dokumentert gjennom skjema søknad om rammetillatelse med de vedlegg som er oppgitt i søknaden.

Vedtaket omfatter følgende tegningsmateriale som det skal bygges etter, kontrollplaner og dokumenter for foretaksgodkjenning/ansvarsrett:

Søknad, Bilag 1
Sit.plan, Bilag 2
Plan/snitt, Bilag 3
Fasader, Bilag 4
Estetisk redegjørelse, Bilag 8
Ansvarsrett, Bilag 11
Kontrollplan prosj., Bilag 12

Annen dokumentasjon tjener som underlag for avgjørelsen.

Det foreligger ikke nabobemerkninger i saken.

Tiltaket er søknadspliktig etter plan- og bygningslovens § 93 og behandles etter § 95a.

Som ansvarlig søker godkjennes Marianne Høe.

Forøvrig godkjennes de oppførte foretak ut fra opplysninger som er gitt ved søknad om ansvarsrett og ut fra den/de faglige ansvarliges dokumenterte kvalifikasjoner. Godkjenningen gjelder kun det aktuelle tiltaket det er søkt om. All kontakt mellom kommunen og tiltakshaver skal skje gjennom ansvarlig søker.

Avgjørelsesmyndighet i saken er delegert til bygningsjefen som ut fra de grunner som er anført sist i brevet fatter følgende

v e d t a k:

søknad om tillatelse til TILBYGG OG TAKOPPLØFT godkjennes.

Arbeidene må utføres i henhold til godkjent dokumentasjon, jfr. liste på side 1. Ett sett av de godkjente dokumenter legges ved i retur.

Kommunen kan foreta justering av plassering og høydeplassering ved påvisning i marka med inntil 50 cm i forhold til tegningene.

Vedlegg 1 "Orientering om vedtak og vilkår" inngår som en del av tillatelsen og må leses nøye.

IGANGSETTING AV TILTAKET

Før tiltaket settes i gang må det være søkt om og gitt igangsettingstillatelse. Søknaden fremsettes på fastsatt skjema. Alminnelige krav til dokumentasjon ved igangsettingstillatelsen følger som vedlegg 2 til godkjenningbrevet.

GEBYR

Giroblankett for behandlingsgebyr **kr. 5100,-** sendes tiltakshaver. Betalingsfristen fremgår av blanketten.

Følgende foretak må i henhold til gebyrregulativet betale minstegebyr for lokal godkjenning:

KLAGERETT – VIRKNING AV KLAGE

Partene har rett til å påklage avgjørelsen, jfr. vedlagte "Orientering om klagerett". Om klage på vedtaket innkommer og blir tatt til følge, kan dette føre til omgjøring av vedtaket. Eventuelle tiltak utført i mellomtiden må rettes tilsvarende. Ulemper og tap i den forbindelse er Bærum kommune uvedkommende.

BEGRUNNELSE

Eiendommen omfattes av reguleringsplan for BEKKESTUA , r.jnr. 2000-013 med bestemmelser bilag 152. Bestemmelsene åpner for at eiendommer kan bebygges med boliger i maks 2 etasjer og med en tomteutnyttelse på inntil 20 % BYA uten krav til bebyggelsesplan.

Det kan etter bestemmelsene settes krav til bebyggelsesplan dersom eiendommene har en tomteutnyttelse på inntil 25%.

Det er søkt om tillatelse for takoppløft og tilbygg med overbygg av inngangsparti til eksisterende bolig på eiendommen. Tiltaket medfører at prosentvis bebygd areal for eiendommen blir 22 %.

Bygningssjefen finner i dette tilfellet ikke grunn til å kreve bebyggelsesplan ved utnyttelse over 20% BYA på grunn av at tiltaket ikke medfører vesentlige endringer i arealdisponeringen for eiendommen.

Tiltaket er vurdert å ha tilstrekkelig arkitektoniske kvaliteter i seg selv og i forhold til omgivelsene.

Ut fra det ovennevnte godkjennes søknaden.

f *Aud Frøystein*
Karoline Hasselgård
Bygningssjef

Ase Eiterstraum
Ase Eiterstraum
Saksbehandler

Vedlegg:

Orientering om vedtak og vilkår

Dokumentasjonskrav ved igangsettingstillatelsen

Nyttige opplysninger

Orientering om klagerett

Søknadsskjema, godkjent sit. kart og tegninger, bilag 1 - 4

Godkjente ansvarsrett(er), bilag 11

Kontrollplaner, bilag 12

Kopi vedlagt giro for behandlingsgebyr:

Hatlem, Liv

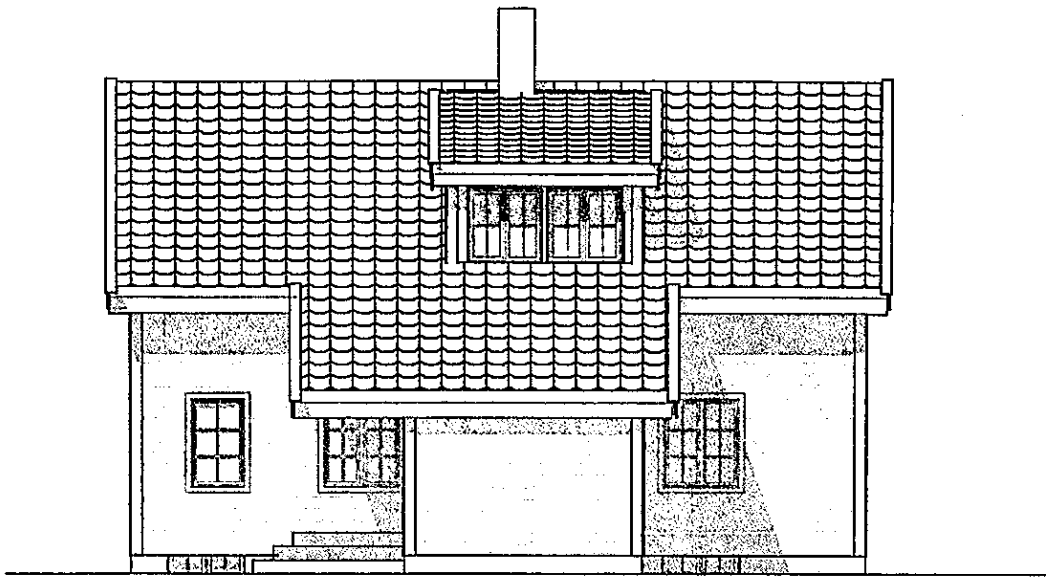
Kleivveien 7 D

1356 Bekkestua

Ξ

Premium rådgivning


EIE eiendomsmegling




fasade nordvest



fasade sydøst



fasade nordøst



fasade sydvest

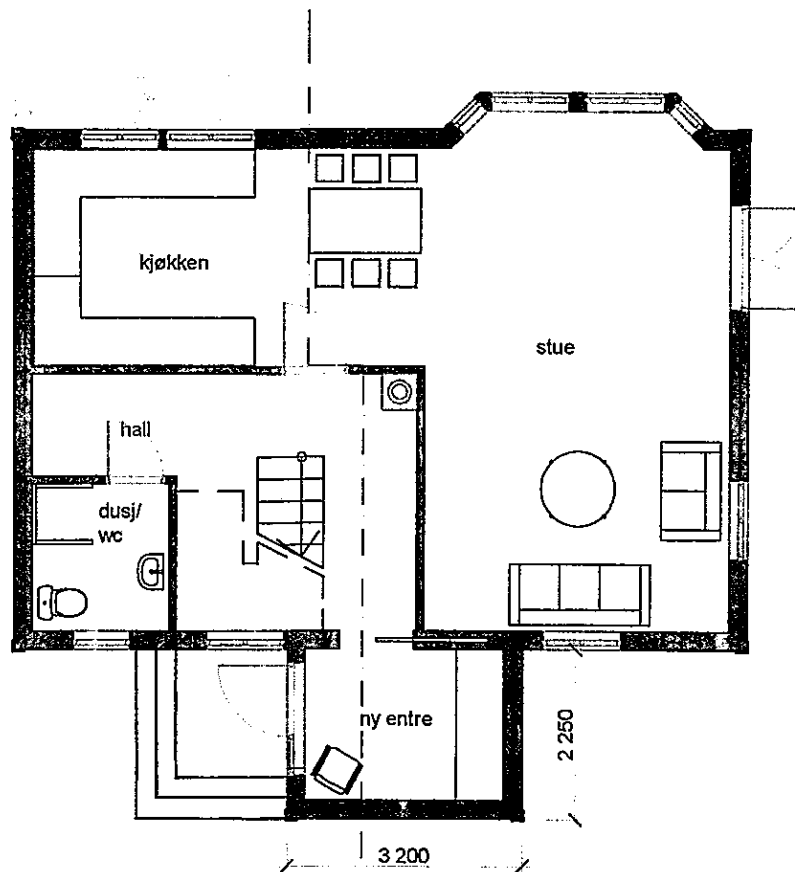
BÆRUM KOMMUNE	
Planseksjonen	
MOTTATT	- 1 JULI 2002
J.NR.	02-1922
BILAG	4

INDIGO ARKITEKTER

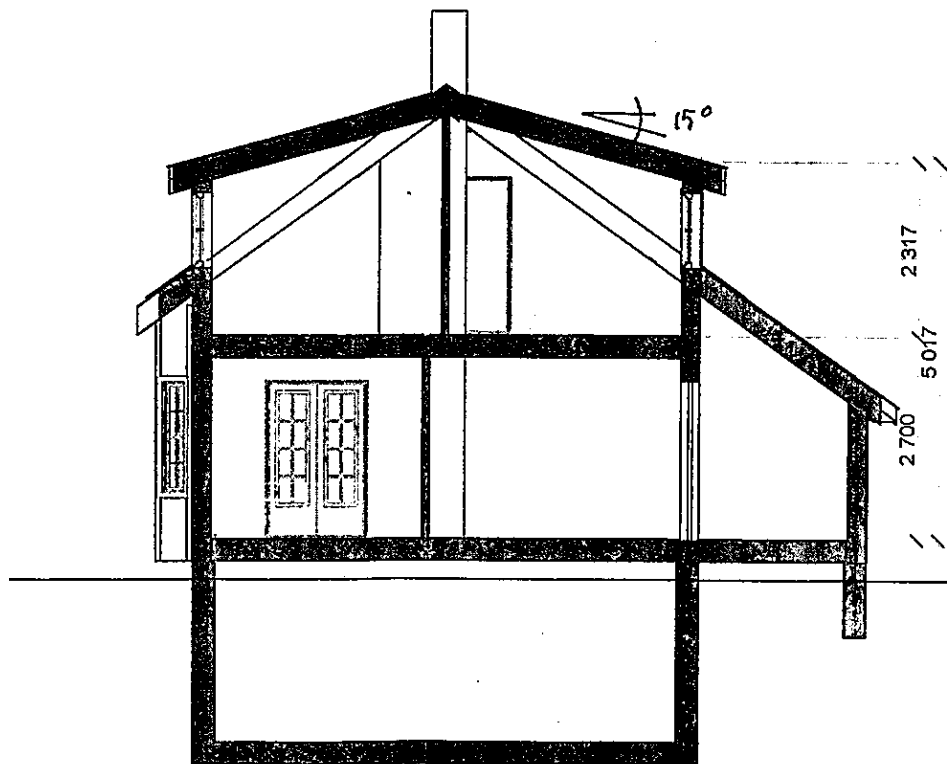
2001-140-E4
Rammesøknad
17/949
Kleivveien 7d

Nytt tilbygg og takløft
Fasader 1:100
31.05.2002

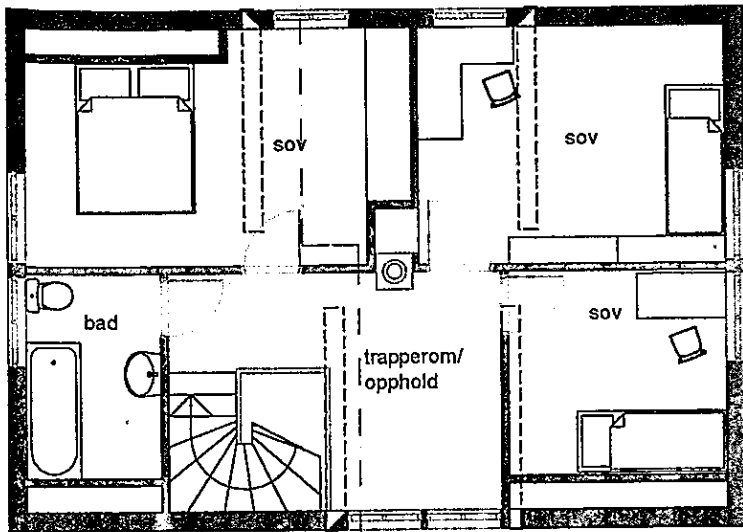
sivilarkitekt MNAL Marianne Høe
Gjettumveien 121 - 1346 Gjettum - 67 55 00 71



1. etasje



snitt



2. etasje

BÆRUM KOMMUNE	
Planseksjonen	
MOTTATT	- 1 JULI 2002
J.NR.	02-1922
BILAG	3

INDIGO ARKITEKTER

2001-140-E3
 Rammesøknad
 17/949
 Kleivveien 7d

Nytt tilbygg og takløft
 Planer 1:100
 31.05.2002

sivilarkitekt MNAL Marianne Høe

Gjettumveien 121 - 1346 Gjettum - 67 55 00 71

1106080008BK0739084

DA

BÆRUM KOMMUNE PLANSEKSJONEN



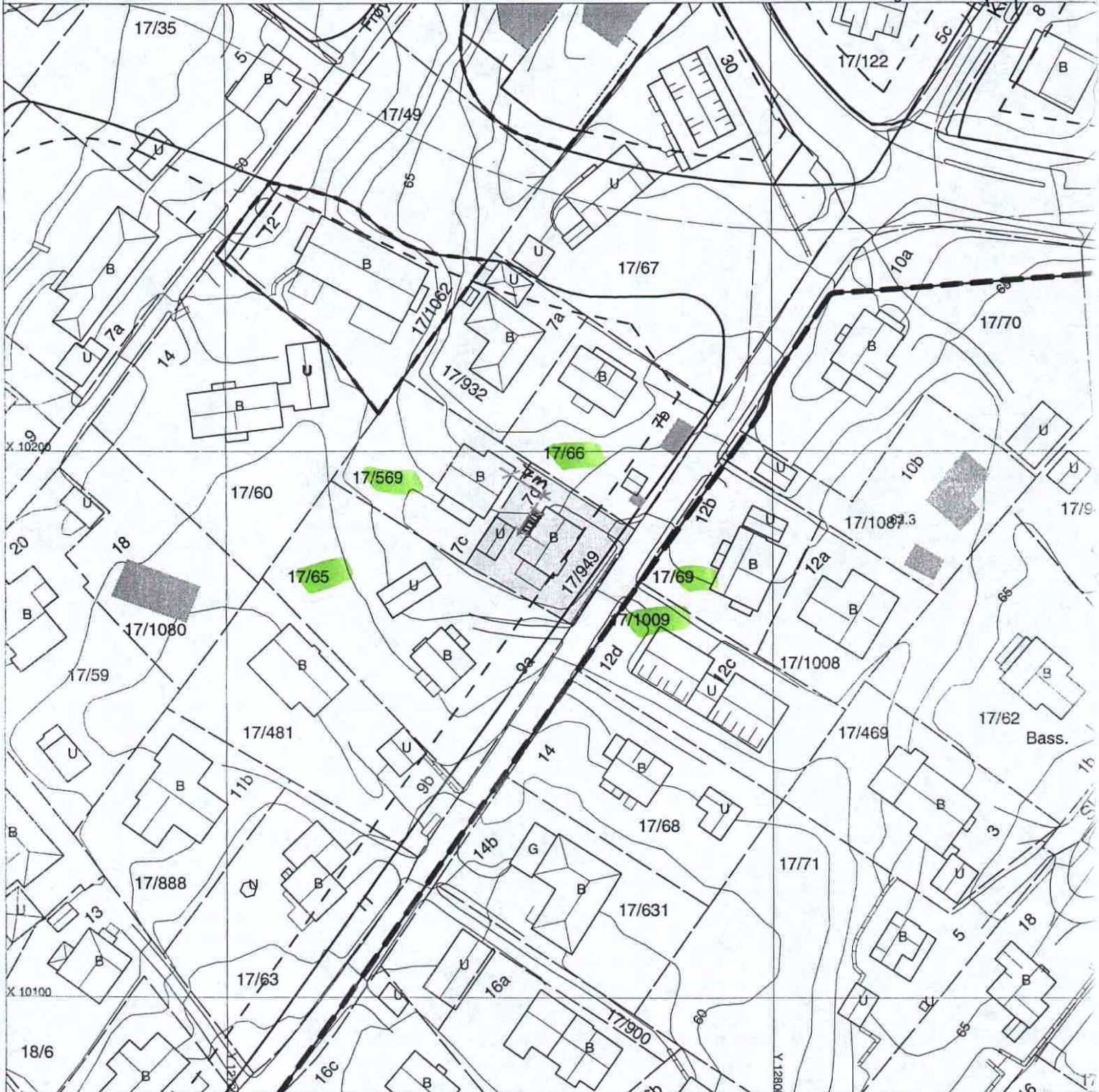
Kommunegården
Arnold Haukelands plass
Pb 124 1301 SANDVIKA
Telefon *67504463
Telefax *67504315

BÆRUM KOMMUNE
Planseksjonen
MOTTATT - 1 JULI 2002
J.NR. 02-1922
BILAG 2

SITUASJONSKART

Gnr/Bnr:17/949, Areal:490m2;
Adresse(r): KLEIVVEIEN 7 D;

Dato:2.5.2002 Sign:.....



Tegnforklaring plan:

- Plangrense reguleringsplan
- Plangrense reguleringsplan under bakken
- Plangrense bebyggelsesplan
- Regulert senterlinje
- Regulert senterlinje under bakken
- Frisikttinje



Tegnforklaring kart:

- Eiendomsgrense
- Bygning (her angitt med mønsterlinjer)
- Mur

Tilstandsrapport

Risikovurdering for Anticimex boligselgerforsikring

Kleivveien 7D
1356 BEKKESTUA
Gnr./Bnr.: 17/949
Bærum kommune

Areal

Enebolig
Bruksareal: 178 m²
Garasje
Bruksareal: 18 m²

Totalt bruksareal (BRA): 196 m²

Befaring

Befaringsdato: 22.04.2024

Bygnings sakkyndig selskap

Anticimex AS

www.anticimex.no
Tlf: 41414128
E-post: boliginspeksjoner.ost@anticimex.no
Orgnr: 923 856 781



Signatur inspektør: Thomas Grøvdal Wiik

Mobil: 47707862

Om Tilstandsrapporten

Hvordan lese rapporten

Risikovurderingsrapporten viser hva som har blitt undersøkt i forbindelse med den bygningssakkyndiges besiktigelse av eiendommen. Om ikke annet er kommentert består undersøkelsene av visuelle observasjoner.

Rapporten er utarbeidet i henhold til forskrift til avhendingslova (tryggere bolighandel), gjeldende fra 1. januar 2022, og danner grunnlaget for forsikringsgivers risikovurdering av boligen og derved forsikringsgivers grunnlag for å innvilge tegning av boligselgerforsikring. Norsk Standard 3600 er også lagt til grunn, men ikke absolutt alle standardens bestemmelser er tatt med. Det er gjort et utvalg med prinsippet kost / nytte basert på avhendingsloven og hva forsikringsgiver anser relevant for risikovurderingen som foretas. Annen relevant bygningsteknisk erfaring og forståelse er også lagt til grunn, herunder forhold som har registrerte høye klagefrekvenser og/eller skadesaker.

Bagatellmessige og åpenbare forhold som er synlige for enhver og ikke har vesentlig bygningsmessig betydning, er normalt ikke omtalt.

Gulv mot grunn og etasjeskillere kontrolleres ved bruk av krysslaser for eventuelle skjevheter. I utgangspunktet kontrolleres to rom i hver etasje (eventuelt kryssmåling i ett rom), og i hvert rom er det 5 målepunkter. Stikkprøveprinsippet er benyttet.

I rapporten har alle TG 2, TG 3 og TG IU kommentarer for bedre forståelse. De sjekkpunkter som har fått TG 0 og 1 (ikke funnet funksjonssvikt) er listet opp horisontalt i starten av hvert hovedelement. Hovedhensikten med denne risikovurderingsrapporten er å bidra til å vurdere boligens tilstand, oppfylle forsikringstakers/selgers opplysningsplikt overfor forsikringsgiver og kjøper av boligen, og gi den bygningssakkyndiges faglige vurderinger som gjelder byggetekniske forhold for boligen, som vil kunne begrense boligselgerforsikringens dekningsomfang og som kjøper anbefales være spesielt oppmerksom på.

Forklaring av tilstandsgrader

Tilstandsgrader, forkortet til TG, beskriver på en enkel og visuell måte en tilstand eller en risiko opp mot referansenivå. I tillegg til graderingen med tall, benyttes trafikklysets prinsipp med fargene grønt, gult og rødt.

TG 0 og TG 1 benyttes når tiltak vurderes som ikke nødvendig. Alle TG 2 og TG 3 kommenteres med årsak og konsekvens. TG IU kommenteres.

Dokumentasjonskrav

Dersom det har vært utført reparasjoner, vedlikehold, installasjoner, ombygging eller lignende i boligen de siste fem årene, og arbeidet er utført av kvalifiserte håndverkere, etterspørres dokumentasjon på arbeidet. Som dokumentasjon regnes blant annet skriftlig bekreftelse fra den eller de håndverkerne som ble brukt. Manglende dokumentasjon kommenteres.

For elektrisk anlegg skal det foreligge samsvarserklæring for arbeid utført etter 01.01.1999, samsvarserklæringen etterspørres. Dersom det har vært utført el. tilsyn i boligen skal dette dokumenteres. Manglende samsvarserklæring og dokumentasjon fra el. tilsynet kommenteres. Det foretas en forenklet vurdering av det elektriske anlegget.

Vurderinger for tilstandsgrader, hentet fra forskrift til avhendingsloven:

TG 0 Ingen avvik (funksjonssvikt ikke oppdaget)

Tilstandsgrad 0 gis når bygningsdelen ikke har noen avvik. Bygningsdelen skal være tilnærmet ny, ikke vise tegn på slitasje og det skal være lagt frem dokumentasjon på faglig god utførelse. Det er ingen merknader til delen.

TG 1 Mindre eller moderate avvik (funksjonssvikt ikke oppdaget)

Tilstandsgrad 1 gis når bygningsdelen har mindre avvik. Bygningsdelen skal bare ha normal slitasje, og strakstiltak skal ikke anses som nødvendig. Graden kan også brukes når delen er ny, men der dokumentasjon på faglig god utførelse mangler

TG 2 Vesentlige avvik (alder, slitasje, skader mv.)

Tilstandsgrad 2 gis når bygningsdelen har vesentlige avvik. Bygningsdelen skal enten ha feil utførelse, en skade eller symptomer på skade, sterk slitasje eller nedsatt funksjon. Graden gis når bygningsdelen trenger vedlikehold eller tiltak i nær fremtid.

Graden skal også brukes når delen er gammel og det er grunn til å varsle om faren for skader på grunn av alderen, eller når det er grunn til å overvåke delen spesielt på grunn av fare for større skader eller følgeskader.

TG 3 Store eller alvorlige avvik (strakstiltak nødvendig)

Tilstandsgrad 3 gis når bygningsdelen har store eller alvorlige avvik. Bygningsdelen har kraftige symptomer på forhold som man må regne med trenger utbedring straks eller innen kort tid. Graden skal også brukes ved påvist funksjonssvikt eller sammenbrudd.

Sjablongmessig prisanslag er gitt på generelt grunnlag og må ikke ses på som et pristilbud fra håndverker. Kostnader ved utbedring avhenger av personlige valg av utførelse og produkter. Markedspris på materialer, produkter og håndverkertjenester vil også innvirke på utbedringskostnaden. For bygningsdeler som er gitt TG3 settes et sjablongmessig prisanslag på utbedringskostnad for tilsvarende standard.

TG IU Ikke undersøkt

TG IU skal kun brukes unntaksvis. Hvis det ikke har vært mulig å undersøke bygningsdelen, for eksempel fordi krypekjelleren er uten inspeksjonsmulighet eller taket var tildekket med snø på undersøkelsestidspunktet, skal dette oppgis.

i Informasjon

Ikonet (i) benyttes til å gi nyttige opplysninger selv om funksjonssvikt ikke ble oppdaget.

Befarings- og eiendomsopplysninger

Befaring

Befaringsdato	22.04.2024
Referansenummer	15052911
Meglerforetakets oppdragsnummer	36-24-0086
Hjemmelshaver/selger	Tomm Erik Ingvaldsen
Bygningssakkyndig inspektør	Thomas Grøvdal Wiik
Tilstede på befaringen	Tomm Erik Ingvaldsen
Utvendige snødekte flater	Nei
Utetemperatur	10 °C
Rapportdato	08.05.2024 21:19

Eiendomsopplysninger

Type objekt	Enebolig
Gate/vei adresse	Kleivveien 7D
Postnummer/sted	1356 BEKKESTUA
Kommune	3201 - Bærum
Gnr./Bnr.:	17/949
Tomt	Eiet tomt: 490 m ²

Bygninger på eiendommen

Bygningstype	Byggår	Tilbygg	Ombygging
Enebolig	1983		2002
Garasje	1988		

Byggemåte

Enebolig med garasje beliggende i Bærum kommune. Tomt opparbeidet med blant annet steinbelagte adkomst, gressplen, trær, prydbusker og diverse beplantning.

Boligbygg over 3 plan samt kaldtloft. Grunnmur av betong. Bærende konstruksjoner og skillende dekker av tre. Takkonstruksjon av saltaksform utvendig tekket med takstein. Utvendig fasader forblendet med liggende trekledning. Boligen har entrédør med glassfelter. Vinduer med karmen av tre, og to og tre-lags glass (fra byggeår og 2002). Balkongdør med karmen av tre, og to-lags glass (fra byggeår). Boligen har varmtvannsbereider. Oppvarming med elektrisitet og vedfyring.

Boligen består av

2.etasje: 3 soverom, gang og bad

1.etasje: entré, gang, kjøkken, bad, spisestue og stue.

Kjeller: Innredet kjellerstue, 2 boder, kott, gang og vaskerom

Utgang fra stue til terrasse.

Sammendrag av boligens tilstandsgrad



TG 1 i orden



TG 2 Alder, slitasje, skader mv.



TG 3 Strakstiltak nødvendig



TGIU Ikke undersøkt

Element	Status	Kontrollpunkt	Side	Sjablongmessig prisanslag
Våtrom - Bad 2.etasje		Vannrør	8	
		Slukets tilkomstmulighet for rengjøring	8	
		Overflater gulv	8	
Våtrom - Bad 1.etasje		Ventilasjon	9	
		Sanitærutstyr / innredning	9	
		Overflater gulv	9	
Våtrom - Vaskerom		Ventilasjon	10	
		Vannrør	10	
		Overflater vegger	10	
		Membran, tettesjikt og overgang til sluk.	10	
		Fallforhold (gulv)	10	
Kjøkken		Vannrør	11	
Øvrige rom		Overflater gulv	11	
Rom under terreng (kjeller, underetasje, sokkeletasje)		Overflater gulv	12	
		Konstruksjoner (tilfarergulv, himling og vegger).	12	
Loft - uinnredet / råloft		Inspeksjonsmulighet	12	
Tekniske anlegg, VVS anlegg (Sjekkpunkter utover det som er inkludert i andre rom)		Vannrør (Sjekkpunkter utover det som er inkludert i andre rom)	14	
		Hovedstoppekran	14	
Elektrisk anlegg		Forenklet vurdering av det elektriske anlegget	15	
Yttervegger inkl. fasader og konstruksjon		Fasader ink. kledning	15	
		Dører og vinduer	16	
Drenering		Dører	16	
		Vann fra yttertak og bortledning	17	
		Fuktmerker / -symptomer i kjeller/underetg. Ink. eventuell krypekjeller og plate på mark	17	
Stikkledninger og tanker		Alder	17	
		Vann- og avløpsledninger (ink. stikkledninger)	17	

Areal

Beskrivelse av arealmåling og arealbegreper

I henhold til Forskrift til avhendingslova (tryggere bolighandel) er NS 3940:2023 Areal- og volumberegninger av bygninger er lagt til grunn for arealmålinger og arealbegreper i rapporten.

Arealbegreper

Internt bruksareal (BRA-i):	Bruksareal av boenheten innenfor omsluttende vegger. Bruksenheten kan bestå av flere boenheter.
Eksternt bruksareal (BRA-e):	Bruksareal av alle rom som ligger utenfor boenheten/boenhetene, men som tilhører denne/disse.
Innglasset balkong (BRA-b):	Bruksareal av innglasset balkong tilknyttet boenheten. I begrepet inngår også veranda eller altan.
Totalt bruksareal (BRA):	Summen av BRA-i, BRA-e og BRA-b.
Terrasse- og balkongareal (TBA):	Areal av terrasser og åpne balkonger tilknyttet boenheten. I dette arealet inngår også åpen veranda eller altan mv.

Måleverdige arealer

Et areal er måleverdig når vilkår for fri høyde (høyde på minst 1,90 meter med en lengde og bredde på minst 0,60 x 0,60 meter), tilgjengelighet og permanent gangbart gulv oppfylles. I etasjer med skråtak gjelder egne bestemmelser. Ved nødvendige åpninger i etasjeskiller for trapp, måles kun det arealet som opptas av trappen. I etasjen under måles gulvet uten hensyn til trappen. Sjakter, heiser, skorsteiner, innvendige søyler og lignende er unntak og skal måles selv om de ikke oppfyller disse vilkårene og uansett om de har åpning i gulv, tilgjengelighet eller ikke.

Arealer med lav himlingshøyde

Ikke måleverdig gulvarealer som skyldes skråtak og lav himlingshøyde, opplyses som areal med lav himlingshøyde (ALH). ALH opplyses sammen med bruksareal (BRA) og summeres til gulvareal (GUA). Dersom en bolig har arealer bak knevegger som ikke er måleverdige, er disse ikke medtatt som areal med lav himlingshøyde (ALH).

Fysisk oppmåling og kontrollmåling

Det gjøres oppmerksom på at arealopplysninger i denne rapporten er basert på en fysisk oppmåling, og kan avvike fra arealopplysninger basert på byggemeldte tegninger. Dersom det ikke er fremlagt byggemeldte tegninger for boligen, vil den bygningssakkyndige i de fleste tilfeller ikke kunne måle opp skjulte sjakter o.l. Sjakter som betjener flere bruksenheter eller andre formål, for eksempel avfallssjakter, medtas ikke i boligens bruksareal. Det gjøres spesielt oppmerksom på at kontrollmåling av arealer krever kunnskap om bestemmelsene i NS 3940:2023. For eksempel vil boenhetens totale bruksareal (BRA) alltid være større enn summen av arealene fra hvert enkelt rom. Dette er på grunn av at boenhetens totale bruksareal inneholder også arealer for innvendige vegger.

Lovlighet

Rommenes bruk kan være i strid med byggt teknisk forskrift og mangle godkjenning i kommunen for den aktuelle bruken, men likevel være måleverdig. Eventuelle ulovligheter er derfor uten betydning for klassifisering og oppmåling av måleverdige arealer. Vurderingene av arealene gjelder fra befaringsstidspunktet.

Dersom den bygningssakkyndige avdekker åpenbare ulovligheter, for eksempel ulovlig bruksendring, opplyses dette. Det er de siste byggemeldte tegningene, og at disse er godkjente av bygningsmyndighetene som er sikre holdepunkter for om det formelle og juridiske er i orden. Det gjøres spesielt oppmerksom på at den bygningssakkyndige ikke er ansvarlig for å innhente godkjente tegninger. Dersom godkjente tegninger ikke fremlegges, hefter det derfor en usikkerhet med lovligheten som en kjøper må ta spesielt hensyn til. Konsekvensene kan i enkelte tilfeller være betydelige.

Skjønnsvurderinger

I de tilfeller hvor den bygningssakkyndige er i tvil og gjør et valg basert på en klar skjønnsvurdering, opplyses dette. Når oppmåling krever at den bygningssakkyndige fastslår tykkelsen på vegger eller andre fysiske skiller, som ikke lar seg måle på en praktisk måte, beregnes dette etter beste evne.

Arealberegninger

Bruksareal (BRA)					
Enebolig	Internt bruksareal (BRA - i)	Eksternt bruksareal (BRA - e)	Innglasset balkong (BRA - b)	SUM Etasje	Terrasse- og balkongareal (TBA)
2.etasje	49			49	
	3 soverom, gang og bad				
1.etasje	71			71	29
	Entré, bad, gang, kjøkken, spisestue og stue				Terrasse
Kjeller	58			58	
	Kjellerstue, 2 boder, kott, gang og vaskerom				
SUM	178			178	29
Total bruksareal: 178 m²					

Bruksareal (BRA)					
Garasje	Internt bruksareal (BRA - i)	Eksternt bruksareal (BRA - e)	Innglasset balkong (BRA - b)	SUM Etasje	Terrasse- og balkongareal (TBA)
Garasje		18		18	
		Garasje			
SUM		18		18	
Total bruksareal: 18 m²					

Kommentar til areal

Det gjøres spesielt oppmerksom på at det er ukjent om det er søkt om/godkjent innredning av underetasjen i boligen og det er heller ikke tatt stilling til om dette lar seg gjøre. Det kan derfor ikke verifiseres om etasjen er godkjent til varig opphold. Arealene er medtatt i rapporten etter bruken på befaringdagen. (selger opplyser at det er sendt inn søknad om bruksendring)

2.etasje har et totalt gulvareal (GUA) på 61 m², men grunnet skråtak/lav takhøyde er kun 49 m² av arealet måleverdig som bruksareal. De delene av arealene som har lav himlingshøyde (ALH) utgjør 12 m².

Terrasse i 1.etasje oppmålt til 29 m² (TBA).

Boligen inneholder 164 m² P-ROM og 14 m² S-ROM.

Rapport




Våtrom - Bad 2.etasje

Bad fra 2014.

Flislagt gulv med gulvvarme og flislagte vegger.
Nedsenket himling med downlights.
Vegghengt servantinnredning med skuffer.
Ovenpåliggende servant med ett-greps armatur.
Speil med sidelys.
Dusjhjørne med innfellbare glassdører.
Vegghengt dusjarmatur med hånddusj og regndusj.
Vegghengt toalett.
Vannrør av typen rør-i-rør system.
Synlige avløpsrør av plast.
Mekanisk avtrekk med ventil i himling.
Fordelerskap for rør-i-rør plassert under servantskap.

TG 1 Følgende sjekkpunkter er vurdert, og det er ikke oppdaget funksjonssvikt:

Overflater himling - Overflater vegger - Fallforhold (gulv) - Membran, tettesjikt og overgang til sluk. - Avløpsrør (ink. sluk)
- Slukets plassering i forhold til at vann utenfor dusjsonen kan nå det - Ventilasjon - Sanitærutstyr / innredning - Fukt i
tilliggende konstruksjoner

	Fukt i tilliggende konstruksjoner	Det er foretatt hulltaking og utført fuktmåling med egnet instrument (Protimeter MMS), i tilstøtende rom til våtsone. Det ble ikke registrert forhøyede verdier eller andre avvik. Målingene viser følgende: RH 22.6 %, temperatur 22.3 grader C og duggpunkt 0 grader C. Målingen gir kun et øyeblikksbilde av forholdene og kan endre seg med årstider, fukt- og temperaturforhold.
	Fallforhold (gulv)	Nivåforskjell fra døråpning på topp overflate gulv og til hovedsluk er på tilfeldig sted målt til ca. 27 mm. Dette er vurdert til å være tilfredsstillende mht lekkasjesikkerhet.
	TG 2	Begrenset tilkomst til fordelerskap, noe som medfører at det ikke er mulig å verifisere om utførelsen er korrekt, eller om det foreligger feil eller mangler. Tilkomst må etableres.
	Slukets tilkomstmulighet for rengjøring	Tilkomst til sluket under badekar er utilfredsstillende.
	Overflater gulv	Elastiske flisfuger har stedvis manglende vedheft(Dusjsonen). Fuger bør fornyes.




Våtrom - Bad 1.etasje

Bad fra 2002.

Flislagt gulv med gulvvarme og flislagte vegger.
Nedsenket himling med downlights.
Gulvstående servant med ett-greps armatur.
Vegghengt baderomsmøbel med dør.
Speil med sidelys.
Dusjhjørne med innfellbare glassdører. Vegghengt dusjarmatur med hånddusj og regndusj.
Vegghengt toalett.
Vannrør av type kobber
Synlige avløpsrør av plast.
Mekanisk avtrekksventil i himling.

TG 1 Følgende sjekkpunkter er vurdert, og det er ikke oppdaget funksjonssvikt:

Overflater himling - Overflater vegger - Fallforhold (gulv) - Membran, tettesjikt og overgang til sluk. - Vannrør - Avløpsrør (ink. sluk) - Slukets tilkomstmulighet for rengjøring - Slukets plassering i forhold til at vann utenfor dusjsonen kan nå det
- Fukt i tilliggende konstruksjoner

	Fukt i tilliggende konstruksjoner	Det er foretatt hulltaking og utført fuktmåling med egnet instrument (Protimeter MMS), i tilstøtende rom til våtsone. Det ble ikke registrert forhøyede verdier eller andre avvik. Målingene viser følgende: RH 20.9 %, temperatur 19.2 grader C og duggpunkt -3.6 grader C. Målingen gir kun et øyeblikksbilde av forholdene og kan endre seg med årstider, fukt- og temperaturforhold.
	Fallforhold (gulv)	Nivåforskjell fra døråpning på topp overflate gulv og til hovedsluk er på tilfeldig sted målt til ca. 25 mm. Dette er vurdert til å være tilfredsstillende mht lekkasjesikkerhet.
	TG 2	
	Ventilasjon	Minimal luftespalte over/under dør, som fører til redusert ventilasjon når dørene lukkes. Tiltak bør iverksettes ved behov.
	Sanitærutstyr / innredning	Drenering fra innebygget sistene er ikke registrert. Eventuell fukt i konstruksjonen vil derfor kunne medføre skader over tid før det oppdages.
	Overflater gulv	Det registreres moderate tegn til bomlyd (tegn til hulrom) under enkelte gulvfliser. Eksakt årsak er ikke kjent. Tiltak vurderes ikke til å være nødvendig, men bør holdes under oppsikt.



Våtrom - Vaskerom

Vaskerom fra byggeår oppgradert i 2023. (Egeninnsats)

Flislagt gulv. Delvis flislagte vegger og trepanel. Himlingsflater med trepanel. Vegghengt utslagsvask med ett-greps armatur. Vannrør av kobber. Synlige avløpsrør av plast. Naturlig og mekanisk avtrekksventil på vegg. Opplegg for vaskemaskin. Varmtvannsbereder plassert i hjørne.

TG 1 Følgende sjekkpunkter er vurdert, og det er ikke oppdaget funksjonssvikt:

Overflater himling - Overflater gulv - Avløpsrør (ink. sluk) - Slukets tilkomstmulighet for rengjøring - Slukets plassering i forhold til at vann utenfor dusjsonen kan nå det - Sanitærutstyr / innredning - Fukt i tiliggende konstruksjoner

	Fukt i tiliggende konstruksjoner	Det er foretatt hulltaking og utført fuktmåling med egnet instrument (Protimeter MMS), i tilstøtende rom til våtsone. Det ble ikke registrert forhøyede verdier eller andre avvik. Målingene viser følgende: RH 30.9 %, temperatur 18.4 grader C og duggpunkt 1 grader C. Målingen gir kun et øyeblikksbilde av forholdene og kan endre seg med årstider, fukt- og temperaturforhold.
	TG 2	
	Ventilasjon	Minimalt med luftespalte over/under dør, som fører til redusert ventilasjon når dørene lukkes. Tiltak bør iverksettes ved behov.
	Vannrør	Vannrør av kobber er vurdert til å ha en alder som tilsier at anbefalt brukstid er passert. På bakgrunn av alderen er det grunn til å varsle om risiko for skjulte avvik, svekket funksjon, usikker restlevetid eller lignende forhold som utvikles over tid.
	Overflater vegger	Det er observert uegnede materialer i våtsone, eksempelvis bak utslagsvask. TG2 er satt for å belyse risiko med hensyn til fukt.
	Membran, tettesjikt og overgang til sluk.	Det vurderes at det ikke er benyttet tilstrekkelig tettesjikt på våtrommet. Rommet tilfredsstillende ikke krav til fukt- og lekkasjesikkerhet. Tilstrekkelig tettesjikt bør etableres.
	Fallforhold (gulv)	Nivåforskjell fra døråpning på topp overflate gulv og til hovedsluk er på tilfeldig sted målt til ca. 15 mm. Dette er vurdert til å ikke være tilfredsstillende mht lekkasjesikkerhet.


Kjøkken

Åpen kjøkkenløsning.
Innredningen er fra 1999 med profilerte fronter.
Benkeplate av tre.
Nedfelt oppvaskkum med ett-greps kjøkkenarmatur.
Benkeskapsbelysning og stikkontakter over kjøkkenbenk.
Integrert stekeovn, platetopp, oppvaskmaskin, og kjøleskap med fryser.
Ventilator i overskap.
Vannrør av kobber.
Synlige avløpsrør av plast.
Gulvflater belagt med parkett.
Veggflater med malt flater.
Himlingsflater med trepanel.
Fliser mellom kjøkkenbenk og overskap.

TG 1 Følgende sjekkpunkter er vurdert, og det er ikke oppdaget funksjonssvikt:

Overflater himling - Overflater vegger - Overflater gulv - Avløpsrør - Ventilasjon - Innredning - Annet

 Informasjon | Det er ikke etablert komfyrvakt på kjøkkenet. Komfyrvakt bør etableres.


 TG 2 Vannrør | Vannrør av kobber er vurdert til å ha en alder som tilsier at anbefalt brukstid er passert. På bakgrunn av alderen er det grunn til å varsle om risiko for skjulte avvik, svekket funksjon, usikker restlevetid eller lignende forhold som utvikles over tid.

Øvrige rom

Gulvflater belagt med parkett og fliser i entré. Veggflater med malte flater og trepanel. Himlingsflater med trepanel. Profilerte innerdører. Naturlig ventilasjon via ventiler. Peisovn i stue. Øvrig oppvarming med elektrisitet.


TG 1 Følgende sjekkpunkter er vurdert, og det er ikke oppdaget funksjonssvikt:


Overflater himling - Overflater vegger - Innerdører - Ventilasjon (gjelder kun for P-ROM)

 TG 2 Overflater gulv | TG 2 gjelder entré og gulvflater i 2.etasje:
Det registreres moderate tegn til bomlyd (tegn til hulrom) under enkelte gulvfliser. Eksakt årsak er ikke kjent. Tiltak vurderes ikke til å være nødvendig, men bør holdes under oppsikt.
Det registreres stedvise riper/hakk/merker i gulvets overflatemateriale.

Rom under terreng (kjeller, underetasje, sokkeletasje)

Underetasjen er innredet og har utlektede kjellervegger.
Gulvflater belagt med parkett og gulvbelegg.
Vegg- og himlingsflater i panel.
Profilerte innerdører.
Naturlig ventilasjon via ventiler.
Peisovn i stue.
Øvrig oppvarming med elektrisitet.


 **TG 1** Følgende sjekkpunkter er vurdert, og det er ikke oppdaget funksjonssvikt:
Overflater himling - Overflater vegger - Innerdører - Ventilasjon (gjelder kun for P-ROM)

 **TG 2**

Overflater gulv	Det registreres stedvise riper/hakk/merker i gulvets overflatemateriale. Tiltak kan iverksettes ved behov.
Konstruksjoner (tilfarergulv, himling og vegger).	<p>Informasjon gjelder for: Det er foretatt hulltaking og utført fuktmåling med egnet instrument (Protimeter MMS), i utlektet kjellevegg. Det ble ikke registrert forhøyede verdier eller andre avvik. Målingene viser følgende: RH 65.8 %, temperatur 16.1 grader C og duggpunkt 9.7 grader C. Målingen gir kun et øyeblikksbilde av forholdene og kan endre seg med årstider, fukt- og temperaturforhold.</p> <p>TG 2 gjelder for: Hulltaking i forbindelse med fuktmåling viser at konstruksjonen har en oppbygning som erfaringsmessig medfører forhøyet risiko for kondens-/fuktproblematikk (dampspærre). Det er ikke observert skader eller symptomer på skader, men skader kan ikke utelukkes. Oppfølging med jevnlig ettersyn anbefales slik at tiltak kan iverksettes ved behov. TG2 er valgt for å belyse skaderisiko/behov for tiltak.</p>

Loft - uinnredet / råloft

Uinnredet kaldtloft.
Adkomst via takluke og stige.
Synlige trebjelker og isolasjon mot underliggende etasje.

 **TG 2** Inspeksjonsmulighet

Inspeksjonsmulighet	Det er redusert tilkomst for inspeksjon av uinnredet loft. Det er ikke kjent hvordan oppbyggingen er utført. Erfaringsmessig betraktes slike konstruksjoner som risikokonstruksjoner blant annet med tanke på fukt-/kondensproblematikk. Det er ikke observert skader eller symptomer på skader, men skader kan ikke utelukkes. TG2 er valgt for å belyse skaderisiko/behov for tiltak. Tilstrekkelig tilkomst bør etableres.
---------------------	-------------------------------------------------------------------------------------------------------------------------------------------------------------------------------------------------------------------------------------------------------------------------------------------------------------------------------------------------------------------------------------------------------------------------------

 **TGIU** Statikk

Statikk	Ikke besiktiget grunnet manglende adkomst
---------	-------------------------------------------


Overflater vegger/undertak

Kontroll av diffusjonssperre	Ikke besiktiget grunnet manglende adkomst
------------------------------	-------------------------------------------

Konstruksjonsoppbygging	Ikke besiktiget grunnet manglende adkomst
-------------------------	-------------------------------------------


Ildsteder / skorsteiner innvendig. (Omfatter ikke funksjonalitet og innvendig pipeløp)

Skorstein fra byggeår.
Peisovn med glassdør i stue.

 TG 1 Følgende sjekkpunkter er vurdert, og det er ikke oppdaget funksjonssvikt:
Skorsteiner inne i boligen - Ildsteder inne i boligen

Innvendige trapper

Innvendig trapp av tre med rekkverk av tre.

 TG 1 Følgende sjekkpunkter er vurdert, og det er ikke oppdaget funksjonssvikt:
Innvendige trapper

Etasjeskiller - 2. etasje

Etasjeskille av trekonstruksjoner.
Det er gjort målinger i følgende rom: soverom og gang

 TG 1 Følgende sjekkpunkter er vurdert, og det er ikke oppdaget funksjonssvikt:
Skjevhetmåling

 Skjevhetmåling

Største målte avvik er målt i rom gang. Avviket er målt til 15 mm.
Forøvrig ingen merknader i det andre rommet som er målt.

Etasjeskiller - 1. etasje

Etasjeskille av trekonstruksjoner.
Det er gjort målinger i følgende rom: stue og kjøkken

 TG 1 Følgende sjekkpunkter er vurdert, og det er ikke oppdaget funksjonssvikt:
Skjevhetmåling

 Skjevhetmåling



Største målte avvik er målt i rom stue. Avviket er målt til 11 mm.
Forøvrig ingen merknader i det andre rommet som er målt.

Tekniske anlegg, VVS anlegg (Sjekkpunkter utover det som er inkludert i andre rom)

Tekniske anlegg fra varierende årstall.
Vannrør med rør-i-rør system og kobberør.
Vanninntaksrør i plast.
Hovedstoppekran er plassert på vaskerom.
Synlige avløpsrør i plast.
Stakeluke er plassert vaskerom
Fordelerskap for rør-i-rør system er plassert på bad.
Varmtvannsbereider på 194L (fra 2023) plassert på vaskerom.
Mekanisk avtrekk (fra byggeår) på kjøkken og våtrom. Motor for mekanisk avtrekk er plassert på kaldtloft.

TG 1 Følgende sjekkpunkter er vurdert, og det er ikke oppdaget funksjonssvikt:

Stakeluke - Avløpsrør. (Sjekkpunkter utover det som er inkludert i andre rom) - Varmtvannsbereider (Sjekkpunkter utover det som er inkludert i andre rom)

 TG 2	Vannrør (Sjekkpunkter utover det som er inkludert i andre rom)	Vannrør av kobber er vurdert til å ha en alder som tilsier at anbefalt brukstid er passert. På bakgrunn av alderen er det grunn til å varsle om risiko for skjulte avvik, svekket funksjon, usikker restlevetid eller lignende forhold som utvikles over tid.
	Hovedstoppekran	Stoppekran er av eldre type. Anbefalt brukstid er passert. Oppfølging med jevnlig ettersyn anbefales slik at tiltak kan iverksettes ved behov.
 TGIU	Ventilasjon	Ikke besiktiget grunnet manglende adkomst på kaldtloftet

Rom for varig opphold

Takhøyder er målt på tilfeldige plasser i boligen.

Kjeller: I kjellerstue er takhøyden målt til 2. 23 meter og på vaskerom er takhøyden målt til 2. 20 meter.

1. etasje: I stue er takhøyden målt til 2. 37 meter og på kjøkken er takhøyden målt til 2. 38 meter.

2. etasje: Takhøyden målt til 0. 62 - meter (skråtak).

Radon

 TGIU	Radon	Det er ikke foretatt radonmåling i boligen. Boligen er bygget etter at krav om radonsperre ble innført, men forholdet/utførelsen er ikke dokumentert. For å kartlegge de faktiske forholdene, må det gjennomføres målinger.
-----------------------------------------------------------------------------------------	-------	-----------------------------------------------------------------------------------------------------------------------------------------------------------------------------------------------------------------------------

Elektrisk anlegg

Sikringsskap med automatsikringer, måler og kursoversikt er plassert gang 1. etasje.

Det er foretatt en forenklet vurdering av deler av det elektriske anlegget. Vurderingen omfatter ikke funksjonstesting, eller kontroll av skjult anlegg. Det legges vekt på at den bygningssakkyndige ikke er elfagmann. Vurderingen er derfor begrenset til visuelle vurderinger og selgers informasjon. På generelt grunnlag anbefales det alltid å gjennomføre en utvidet el-kontroll.

Forenklet vurdering:

Er det synlig tegn til merker på plugg til varmtvannsbereder: nei

Er det synlig tegn på termiske skader: nei

Er det synlig tegn på utette kabelinnføringer i inntak og/eller sikringsskap: nei

Selgers opplysninger:

Når ble det elektriske anlegget installert, eller siste gang totalt rehabilitert: byggeår senere oppgradert med automatsikringer

Foreligger det eltilsynrapport fra de siste fem år: nei

Forekommer det at sikringer løses ut: nei

Har det vært brann, branttilløp eller varmgang i anlegget: nei

Finnes det kursfortegnelse, og er antallet sikringer i samsvar med denne: ja

Har det vært utført egeninnsats eller ufaglært arbeid på det elektriske anlegget: nei

Fungerer hvitevarer som følger boligen: ja



TG 2

Forenklet vurdering av det elektriske anlegget

Som følger av manglende samssvareklæring på deler av det elektriske anlegget som er montert etter år 1999 er TG2 satt i henhold til NS3600.

Brann

Boligen har røykvarsler og brannslukningsutstyr.



TG 1

Følgende sjekkpunkter er vurdert, og det er ikke oppdaget funksjonssvikt:

Brannslukkingsutstyr - Røykvarslere

Yttervegger inkl. fasader og konstruksjon

Boligen har yttervegger i tre- og betongkonstruksjoner.

Utvendig kledd med liggende trekledning.

Utvendige fasader av murpuss.



TG 1

Følgende sjekkpunkter er vurdert, og det er ikke oppdaget funksjonssvikt:

Konstruksjon




TG 2

Fasader inkl. kledning

Det er ikke montert musesperre bak hjørnebord/i ytterhjørner. Musesperre bør etableres.


Dører og vinduer

Boligen har entrédør med glassfelter.
Vinduer med karmen av tre, og to og tre-lags glass (fra byggeår og 2002).
Balkongdør med karmen av tre, og to-lags glass (fra byggeår).

 TG 2	Vinduer	TG 2 gjelder for vinduer fra byggeår; Vinduer er av eldre dato og har behov for oppgraderinger/ overflatebehandling. Det må forventes høyere varmetap fra disse vinduene sammenlignet med vinduer fra nyere dato. Til informasjon ble det utført stikkprøvekontroll på enkelte vinduer, hvor åpne/lukkefunksjon fungerte som forventet.
	Dører	TG gjelder for balkongdør fra byggeår; Balkongdør er av eldre dato, og det må forventes høyere varmetap fra denne døren sammenlignet med dører fra nyere dato. Til informasjon ble det utført stikkprøvekontroll på dør hvor åpne/lukkefunksjon fungerte som forventet.

Yttertak

Yttertak av saltakskonstruksjon.
Utvendig belagt med takstein fra 2003
Undertak fra 2003, av duk.
Renner og nedløp i metall.
Pusset pipe.

 **TG 1** **Følgende sjekkpunkter er vurdert, og det er ikke oppdaget funksjonssvikt:**
Inspeksjonsmulighet - Takvinkel/Takform - Tekking (undertak, lekter og yttertekking) - Beslag, renner, nedløp og snøfangere - Gesimsløsninger - Skorsteiner over tak

 TGIU	Inspeksjonsmulighet	Taket er inspisert fra bakkeplan.
	Takgjennomføringer	Ikke besikket grunnet manglende adkomst
	Konstruksjon	Takkonstruksjonen er lukket, inspeksjon ikke mulig.

Terrasser / platting på terreng


Utgang fra stue til terrasse oppmålt til 29 m².
Terrasse i trekonstruksjoner.
Gulvoverflater er belagt med terrassebord.

 **TG 1** **Følgende sjekkpunkter er vurdert, og det er ikke oppdaget funksjonssvikt:**
Terrasser på terreng (understøttet av bjelker / pilarer) - Platting

Grunnmur, fundamenter


Alder fra byggeår.
Grunnmur i betong.

 **TG 1** **Følgende sjekkpunkter er vurdert, og det er ikke oppdaget funksjonssvikt:**
Grunnmur


 TGIU	Fundamenter	Fundamenter er naturgitt skjult, og det er for øvrig ingen sikre og dokumenterte opplysninger om type fundamenter som huset har.
	Byggegrunn	Byggegrunnens beskaffenhet er ukjent

Drenering

Dreneringen er fra byggeår(ny dreneringen utenfor vaskerom i 2014).
Synlig utvendig grunnmursplate (fuktsperre).
Nedløpsrør for takvann er avsluttet over bakkenivå.
Svakt skrånende tomt.

 **TG 1** **Følgende sjekkpunkter er vurdert, og det er ikke oppdaget funksjonssvikt:**
Utvendig terreng, inkl fuktsikring av grunnmur - Fuktmåling i lukkede konstruksjoner

	Fuktmåling i lukkede konstruksjoner	Se punkt rom under terreng >konstruksjoner
------------------------------------------------------------------------------------	-------------------------------------	--------------------------------------------

 TG 2	Vann fra yttertak og bortledning	Takvann har kun utkast og det er ikke forsvarlig bortledning av vannet fra grunnmuren. Innebærer økt fuktbelastning på grunnmuren og risiko for fuktinnsig/-skader. Tilstrekkelig bortledning av takvann må etableres. Det anbefales ytterligere undersøkelser slik at eventuelle følgeskader kan avdekkes og utbedres.
	Fuktmerker / -symptomer i kjeller/underetg. Ink. eventuell krypekjeller og plate på mark	Det er observert saltutslag/kalkutslag på grunnmur(bod). Tiltak for å stoppe fuktinnsig/-vandring må påregnes. Ytterligere undersøkelser anbefales for å avdekke skadeårsak/-omfang og eventuelle følgeskader.
	Alder	Dreneringens funksjon er å forhindre fuktinnsig og fuktskader i underetasjen. Dreneringen er nedgravd og skjult. Tilstanden må derfor vurderes ut fra alder. Estimert teknisk levetid for drensssystem ligger mellom 20 - 60 år. Det ble ikke observert tegn på fuktinnsig eller fuktskader. TG2 er valgt for å belyse at dreneringen har nådd en alder der funksjonssvikt ikke kan utelukkes. Det anbefales derfor oppfølging med jevnlig ettersyn slik at eventuelle tiltak kan iverksettes ved behov.

Stikkledninger og tanker

Utvendige vann- og avløpsledninger er fra byggeår.

 TG 2	Vann- og avløpsledninger (ink. stikkledninger)	Utvendige vann- og avløpsrør har en alder som tilsier at anbefalt brukstid er passert.
------------------------------------------------------------------------------------------------	------------------------------------------------	----------------------------------------------------------------------------------------

Frittstående byggverk - Garasje

Frittstående garasje.
Bygning i trekonstruksjoner.
Innsiden er oppmålt til ca 18 m².
Fasaden er kledd med liggende trekledning.
Saltak i trekonstruksjoner (besiktiget fra bakkenivå).
Yttertak er utvendig tekket med takstein.
Konstruksjonen er uisolert.



TG 1

Følgende sjekkpunkter er vurdert, og det er ikke oppdaget funksjonssvikt:

Frittstående byggverk

Sjekkliste dokumentasjon

Kommentar

Byggetegninger for boligen (plan, snitt og fasade) da den ble bygd og senere byggemeldingspliktige endringer

Plan- og fasadetegninger er fremlagt.

Dokumentasjon på arbeider utført de siste fem år

Ikke fremlagt på befaringstidspunktet.

For elektriske anlegg utført etter 1999-01-01:
Erklæring om samsvar for det elektriske anlegget

Det er fremlagt samsvarserklæring, datert 20.02.2017 , arbeidene gjelder oppgraderinger av sikringsskap.

Det er fremlagt samsvarserklæring, datert 2017 , arbeidene gjelder Total renovering av sikringsskap.

Dokumentasjon på el-tilsyn

Dokumentasjon på el-tilsyn er ikke fremlagt på befaringstidspunktet.

Eventuelle tilsynsrapporter fra offentlige myndigheter

Ikke fremlagt på befaringstidspunktet.

Tilsynsrapport for olje- eller septiktanker

Ikke relevant.

Dokumentasjon på drikkevannskvalitet hvis boligen ikke er tilkoblet kommunal forsyning

Ikke relevant.

Egenerklærings skjema

Fremlagt, signert og datert 17.03.2024

Viktig om TG 2

TG 2 beskriver også elde/naturlig slitasje

Tilstandsgrad TG 2 (gul farge) benyttes i flere sammenhenger, blant annet for å synliggjøre at enkelte bygningsselementer ikke er nye (eldre boliger) og således derfor har naturlig og påregnelig slitasje. Det vil si at gul farge nødvendigvis ikke alltid betyr at det gis et varsel om at noe er direkte feil eller har større bygningskader, men en framskreden brukstid der vedlikeholdstiltak ikke må komme som en overraskelse.

For å redusere unødvendige konflikter på grunn av urealistiske forventninger til eldre og brukte boliger er det viktig å påpeke at ingen materialer varer evig. Fremskreden brukstid utløser at påregnelige slitasjer og skader er vanlige og må forventes. Primærkonstruksjoner som eksempelvis drenering, yttertak inklusive undertak (under yttertak) og vann- og avløpsrør er skjulte elementer og er kanskje ikke skiftet siden byggeår. Av den grunn vil disse kunne få en TG 2 (gul farge) for å gi beskjed til kjøpere om å være oppmerksomme på at selv om husets synlige overflater fremstår uten svekkelser, har boligen tross alt bruksslitasjer. Helt normale og påregnelige vedlikeholdstiltak og kostnader må det alltid tas høyde for når bygningsselementer når en viss alder.

Når en rapport inneholder mange TG 2, trenger dermed ikke det være «farlig». De fleste boliger i Norge er av eldre årgang og utbedringsbehov er påregnelig og normalt.

Eksempler

En tilårskommen membran vil ofte få TG 2, selv om det ikke er oppdaget synlig lekkasje. Eksakt tidspunkt for når en eventuell lekkasje vil oppstå er ikke mulig å bestemme. Lekkasje kan være nært forestående eller først skje mange år frem i tid. Når anbefalt brukstid etter beste skjønn er vurdert oppnådd, har restlevetiden dermed større usikkerhet.

En varmtvannsbereider kan fungere i 10 år, men den kan også vare i 30 - 40 år. Når antatt anbefalt brukstid er oppnådd gis ofte TG 2 og viser at det er klokt å være forberedt på en utbedring/utskifting. Restlevetiden er usikker, og det kan ikke angis nøyaktig tid for når levetiden utløper.

TG 2 kan også bety en feil eller skade!

I tillegg til å beskrive elde/naturlig slitasje, benyttes TG 2 også når det faktisk oppdages feil og skader der tiltak er nødvendige og anbefales. Omfanget av tiltakene kan være høyst forskjellige, fra å holde noe under oppsikt til å utføre nødvendige utbedringer innen rimelig tid. Dersom det er akuttbehov og konsekvensene er store, angis TG 3. Her har også den enkeltes ambisjonsnivå betydning.

Eksempler

Ytterpanel på et hus som oppdages har 'noe råteskader' vil få TG 2. Dette ut fra at tiltak anbefales iverksatt innen rimelig tid - og ikke nødvendigvis som et akuttbehov. Det samme kan gjelde 'noe fuktighet' i en kjeller. Er skadeomfanget særs omfattende og med betydelige konsekvenser settes gjerne TG 3.

Definisjoner

Her er et uttrekk av benevnelser og definisjoner som er nyttig å ha kunnskap om:

Anbefalt brukstid og teknisk levetid

Anbefalt brukstid er et svært viktig og nyttig begrep og er kortere enn teknisk levetid. Et eksempel: Om vann- og avløpsrør lekker som følge av aldersvekkelse, er maksimal teknisk levetid nådd. Anbefalt brukstid er kortere enn teknisk levetid og angir derfor at det er hensiktsmessig å skifte ut rørene før de begynner å lekke. Når antatt anbefalt brukstid estimeres være oppnådd, bør en være forberedt på kostnader vil skje knyttet til utskiftings/utbedringer. I slike situasjoner brukes ofte TG 2.

Særlig fuktutsatt konstruksjon

Dette er konstruksjoner der det erfaringsmessig er høy risiko for at fuktskader kan finnes, eksempelvis krypekjeller, terrasser/balkonger med varme rom under og kjellere med innkledde- og opplektede murflater (vegger og gulv).

Gyldighet

Rapporten skal ikke være eldre enn 12 måneder (fra befaringsdato). Er rapporten eldre enn dette må Anticimex AS kontaktes angående videre bruk. Hvis rapporten skal benyttes ved videresalg innenfor gyldighetsperioden på 12 måneder, må det innhentes skriftlig tillatelse fra Anticimex AS.

Denne rapporten benyttes som grunnlag for å tegne boligselgerforsikring hos Anticimex forsikring NUF. Rapporten er således å betrakte som en underwriter-rapport (risikovurderingsrapport) til denne. For det tilfelle Anticimex AS har tilsvarende avtale med andre forsikringsselskaper, gjelder det samme.

Eksempler på hva rapporten ikke vurderer

Tekniske installasjoner og innretninger er som hovedregel ikke vurdert, da dette krever spisskompetanse på de ulike fagområdene. Årsak til ulike skadesymptomer og skader kan være svært kompleks og er derfor heller ikke vurdert om annet ikke er nevnt. Det gjelder også utbedringskostnader.

Yttertak besiktiges når stige på forhånd er reist og forsvarlig sikret, og i tillegg den bygningssakkyndige på egen selvstendig vurdering anser den som forsvarlig å bruke. I andre tilfeller besiktiges yttertaket fra bakkenivå og inne fra loftet.

Krypekjeller og krypeloft inspiseres der det er klargjort for det, og ellers har tilfredsstillende og forsvarlig inspeksjonsmulighet.

Ytterligere noen eksempler på hva den bygningssakkyndige ikke vurderer:

Eventuelle tilhørende bruksrettigheter på annens eiendom, herunder for eksempel naust og brygge, kartlegging og vurdering av fellesdeler i sameier-borettslag og lignende, vurdering av energiforbruk, energimerking, støy, vibrasjoner, lydforhold, radonmålinger, inneklimate, miljø, elektromagnetisme, funksjonskrav (universell utforming, egnethet), undersøkelse av skjulte tekniske anlegg, armeringskorrosjon, svømmebasseng, geotekniske forhold, vurdering av årsak til setningskader, ombygningmulighet, innredningsmulighet (eks.vis rom under terreng, loft eller andre uinnredete arealer), vurdering av boligens markedsverdi, teknisk verdi, om boligen og eventuelle ombygginger/bruksendringer er byggemeldte og godkjente, samt om P-ROM er godkjent for varig opphold (dersom nødvendig dokumentasjon ikke er framlagt av eier). Funksjonstesting og kontroll av hvitevarer, ventilasjonsanlegg, varmpumper, elektriske anlegg (omfatter likevel en overordnet vurdering) og lignende tekniske installasjoner er ikke foretatt. Dette gjelder også f.eks. piper (noen kontrollpunkter foretas likevel herunder f.eks. avstand til brennbare materialer) og ildsteder.

Rapporten må ikke oppfattes som en garanti eller en fullstendig beskrivelse av boligens tilstand. Besiktigelsen baseres på stikkprøveprinsippet og hovedsakelig med visuell observasjoner, men med noe bruk av egnede instrumenter, når det er nevnt for fuktsøk og skjevheter på gulv. Det elektriske anlegget er vurdert ut fra en ikkeautorisert el-fagmann sitt skjønn. Feil og skader som er skjulte/ikke synlige, eller som av andre årsaker er for krevende å oppdage på denne rapportens undersøkelsesnivå, kan derfor likevel kunne forekomme.



Membran, tettesjikt og overgang til sluk. - [Sluk bad 1.etasje]



Kommentar - [Sluk vaskerom]



Beskrivelse - [Hovedstoppekran]



Fallforhold (gulv) - [Sluk i dusj 2.etasje]



Membran, tettesjikt og overgang til sluk. - [Sluk under badekar 2.etasje]



Beskrivelse - [Sikringskap og kursfortegnelse]

Dette skjema vil være en del av salgsoppgaven

Meglerfirma	Sandvika Eiendomsmegling AS	Oppdragsnr.	36240086
Adresse	Kleivveien 7D		
Postnr.	1356	Sted	Bekkestua
Er det dødsbo?	<input checked="" type="checkbox"/> Nei <input type="checkbox"/> Ja	Avdødes navn	
Salg ved fullmakt?	<input checked="" type="checkbox"/> Nei <input type="checkbox"/> Ja	Navn hjemmelshaver	
Når kjøpte du boligen?	1983	Hvor lenge har du bodd i boligen?	41 år
I hvilket selskap har du (evt. sameiet/brl/aksjelaget) tegnet bygningsforsikring?	If Skadeforsikring	Polise/avtalenr	2685285
Har du bodd i boligen siste 12 mnd?	<input type="checkbox"/> Nei <input checked="" type="checkbox"/> Ja		
Selger 1 Fornavn	Tomm Erik	Etternavn	Ingvaldsen

SPØRSMÅL FOR ALLE TYPER

EIENDOMMER

(spørsmål som besvares med «Ja», skal beskrives nærmere i feltet

«Kommentar»)

1. Kjenner du til om det er/har vært feil ved våtrommene, f. eks. sprekker, lekkasje, råte, lukt eller soppskader?

Nei Ja Kommentar På bad i 2.etasje er det litt lite fall mot sluk i dusjonen, slik at vann også renner mot sluk under badekaret

2. Kjenner du til om det er utført arbeid på bad/våtrom? Hvis nei, gå til punkt 3.

Nei Ja, kun faglært Ja, både av faglært og ufaglært / egeninnsats Ja, kun av ufaglært / egeninnsats

Firmanavn

Bad i 1. etasje: Bygg og Tømrermester Jo M Hagen AS (Totalentreprise på ombygging i 2002/2003)

Bad i 2. etasje: Bygg om Tømrermester Jo M Hagen AS (Totalentreprise på oppussing i 2014/2015)

Vaskerom i kjeller flislagt i 2023 (ufaglært/egeninnsats)

Redegjør for hva som ble gjort av hvem og når:

Se tekst over

2.1 Ble tettesjikt/membran/sluk oppgradert/fornyset?

Nei Ja

Firmanavn

Total oppussing, se over pkt 2. Totalentreprise Tømrermester Jo M Hagen AS

Redegjør for hva som ble gjort av hvem og når:

Se over pkt 2

2.2 Foreligger det dokumentasjon på arbeidene?

Nei Ja Kommentar Vi har kunderskontroll fra Tømrermester Jo M Hagen AS. Dokumentasjon skal være hos dem.

2.3 Er arbeidet byggemeldt?

Nei Ja Kommentar Ombyggingen i 2003 er byggemeldt og det foreligger rammetillatelse av 10.10.2002 Garasje oppført i 1988 er byggemeldt og det foreligger godkjenning av 22.04.1988 fra Bærum kommune

3. Kjenner du til om det er/har vært feil på vann/avløp, herunder rørbrudd, tilbakeslag, tett sluk eller lignende?

Nei Ja Kommentar Se pkt 1 over

4. Kjenner du til om det er/har vært utført arbeid/kontroll på vann/avløp?

Nei Ja, kun faglært Ja, både av faglært og ufaglært / egeninnsats Ja, kun av ufaglært / egeninnsats

Firmanavn

Se over pkt 2

Redegjør for hva som ble gjort av hvem og når:

Se over pkt 2

5. Kjenner du til om det er/har vært problemer med drenering, fuktinnsig, øvrig fukt eller fuktmerker i underetasje/kjeller?

Nei Ja

Kommentar: Drenering lagt om ca 2014 utenfor vaskerommet på grunn av fuktmerker på vegg i vaskerom.
Det er litt fuktmerker i en av kjellerbodene, det er nederst på endevegg/hjørne mot porten.

6. Kjenner du til om det er/har vært problemer med ildsted/skorstein/pipe, f. eks dårlig trekk, sprekker, pålegg etter tilsyn, fyringsforbud eller lignende?

Nei Ja

Kommentar

7. Kjenner du til om det er/har vært skjevheter/setningsskader, f. eks. riss/sprekker i mur, skjeve gulv eller lignende?

Nei Ja

Kommentar: Liten skjevhet i gulv i 2. etasje i gangen utenfor pipe/de to minste soverommene

8. Kjenner du til om det er/har vært sopp/råteskader i boligen?

Nei Ja

Kommentar

9. Kjenner du til om det er/har vært insekter/skadedyr i boligen som f.eks. rotter, mus, maur eller lignende?

Nei Ja

Kommentar

10. Kjenner du til om det er/har vært skjeggkre i boligen?

Nei Ja

Kommentar

11. Kjenner du til om det er/har vært utettheter i terrasse/garasje/tak/fasade?

Nei Ja

Kommentar: Det har vært noe vanninnsig under garasjeport inn i garasjen fra stenlagt terreng utenfor. Dette er forsøkt utbedret ved etablering av rist. Risten ligger imidlertid for høyt og må justeres og jevnlig renses.

12. Kjenner du til om det har vært utført arbeider på terrasse/garasje/tak/fasade?

Nei Ja, kun faglært Ja, både av faglært og ufaglært / egeninnsats Ja, kun av ufaglært / egeninnsats

Firmanavn

Burmo Anleggsgartneri ANS

Redegjør for hva som ble gjort av hvem og når:

Burmo Anleggsgartneri: Omlegging/legging av Rustical rødmix Østrådt stein i 2003.
Senere år v/ egeninnsats/ufaglært: Etablert rist foran garasjeport, se pkt 11.
Egeninnsats: Noen utvendige panelbord er skiftet ut i løpet av min eiertid. Det er fremdeles noen utvendige panelbord som bør skiftes.

13. Kjenner du til om det er/har vært utført arbeider på el-anlegget eller andre installasjoner (f.eks. oljetank, sentralfyr, ventilasjon)? Hvis nei, gå til punkt 14.

Nei Ja, kun faglært Ja, både av faglært og ufaglært / egeninnsats Ja, kun av ufaglært / egeninnsats

Firmanavn

Ombygging 2003: Totalentreprise Tømrermester Jo M Hagen/Engedal Elektro AS (elektrisk arbeid i forbindelse med ombygging)
2017: Bærum Elektro Team AS (oppgradering av sikringskap)

Redegjør for hva som ble gjort av hvem og når:

Se over

13.1 Foreligger det samsvarserklæring for hele eller deler av det elektriske anlegget (i henhold til forskrift om lavspenningsanlegg)?

Nei Ja

Kommentar: Samsvarserklæring av 20.02.2017 fra Bærum Elektro Team AS. Fra ombygging av inngangsparti i 2003 foreligger faktura med beskrivelser fra Engedal Elektro AS. Resten av det elektriske arbeidet i 2003 er utført under totalentreprise Tømrermester Jo M Hagen.

14. Kjenner du til om det er utført kontroll av el-anlegget og/eller andre installasjoner (f.eks. oljetank, sentralfyr, ventilasjon)?

Nei Ja

Kommentar

15. Har du ladeanlegg/ladeboks for el-bil i dag?

Nei Ja

Kommentar: Ladeboks på yttervegg mot garasjen

16. Kjenner du til om ufaglærte har utført arbeider som normalt bør utføres av faglærte personer utover det som er nevnt tidligere (f.eks. på drenering, murerarbeid, tømrerarbeid etc.)?

Nei Ja

Kommentar

17. Kjenner du til om det er nedgravd oljetank på eiendommen? Hvis nei, gå til punkt 18.

Nei Ja

17.1 Har kommunen gitt dispensasjon til at den nedgravde oljetanken kan bli liggende, f. eks. ved at den nedgravde oljetanken tømmes, saneres eller fylles igjen med masser?

Nei Ja Kommentar

18. Kjenner du til forslag til- eller vedtatte reguleringsplaner, andre planer, nabovarsel, eller offentlige vedtak som kan medføre endringer i bruken av eiendommen eller eiendommens omgivelser?

Nei Ja Kommentar Det har lenge vært utredet hva eiendommen Gamle Ringeriksvei 30 kan utnyttes til, jeg kjenner ikke til status i kommunen i denne saken.

19. Kjenner du til om det foreligger påbud/heftelser/krav/manglende tillatelser vedrørende eiendommen?

Nei Ja Kommentar

20. Selges eiendommen med utleiedel, leilighet eller hybel eller lignende?

Nei Ja

20.1 Hvis ja, er rommene som benyttes til ovennevnte godkjent til beboelse (rom til varig opphold) av bygningsmyndighetene?

Nei Ja Kommentar

21. Kjenner du til om det er innredet/bruksendret/bygget ut kjeller eller loft eller andre deler av boligen? Hvis nei, gå til punkt 22.

Nei Ja Kommentar Det søkes i 2024 (før salg) om utvidelse av vindu i kjellerstue (vinduet mot garasjen).

21.1 Er innredningen/utbyggingen godkjent hos bygningsmyndighetene?

Nei Ja Kommentar Se siste status om søknadsbehandlingen i salgsoppgaven.

22. Kjenner du til manglende brukstillatelse eller ferdigattest?

Nei Ja Kommentar

23. Kjenner du til om det er foretatt radonmåling?

Nei Ja Kommentar

24. Kjenner du til om det foreligger skaderapporter, tilstandsvurderinger, boligsalgsrapporter eller målinger?

Nei Ja Kommentar

25. Kjenner du til andre forhold av betydning som kan være relevant for kjøper å vite om (f.eks. rasfare, tinglyste forhold eller private avtaler)?

Nei Ja Kommentar Nabo innenfor har veirett over eiendommen. Felles vannledning for min eiendom og flere eiendommer innenfor går langs oppkjørselen til min eiendommen og er koblet på offentlig vann i Kleivveien

SPØRSMÅL FOR LEILIGHETER I SAMEIER/BORETTSLAG/BOLIGAKSJESELSKAP:

26. Kjenner du til om sameie/laget/selskapet er involvert i tvister av noe slag?

Nei Ja Kommentar

27. Kjenner du til vedtak/forslag til vedtak om forhold vedrørende eiendommen som kan medføre økte felleskostnader/økt fellesgjeld?

Nei Ja Kommentar

28. Kjenner du til om det er/har vært sopp/råteskader/insekter/skadedyr i sameiet/laget/selskapet som f.eks. rotter, mus, maur eller lignende?

Nei Ja Kommentar

29. Kjenner du til om det er/har vært skjeggkre i sameiet/laget/selskapet (i fellesareal eller i andre boliger)?

Nei Ja Kommentar

TILLEGGSKOMMENTAR

Jeg ser at det mangler en metallkappe utendørs på strøminntaket til garasjen. Burmo Anleggsgartneri AS oppgraderte uteområdet mellom huset og Kleivveien i 2021 med kantstein, dekorstein, ny ferdigplen og nye busker i skråningen. Samme anleggsgartner har årlig hatt oppdrag med vedlikehold av busker, hekk osv på hele eiendommen.

Jeg bekrefter at opplysninger er gitt etter beste skjønn. Jeg er kjent med at dersom jeg har gitt ufullstendige, uriktige eller misvisende opplysninger om eiendommen, vil selskapet kunne søke hel eller delvis regress for sine utbetalinger eller redusere sitt ansvar helt eller delvis, jfr. Vilkår for boligselgerforsikring punkt 9.1 og forsikringsavtaleloven kapittel 4.

Jeg er orientert om at mitt mulige ansvar som selger etter avhendingsloven, eventuelt etter kjøpsloven (aksjeboliger), og om Anticimex Forsikrings boligselgerforsikringstilbud. Jeg er klar over at avtale om tegning av forsikring er bindende fra signering av egenerklæringsskjema. Premietilbudet som er gitt av megler er bindende for Anticimex Forsikring i 6 måneder fra oppdragsinngåelse med megler. Etter dette vil premien og forsikringsvilkårene kunne justeres.

Når premietilbudet ikke lenger er bindende for forsikringsselskapet, må egenerklæringsskjemaet signeres på nytt og eventuelle endringer påføres. Det vil da være forsikringspremien og forsikringsvilkårene på ny signeringsdato som legges til grunn.

Det kan ikke tegnes boligselgerforsikring ved salg av boligeiendom i følgende tilfeller:

- mellom ektefeller eller slektninger i rett oppstigende eller nedstigende linje, søsken, eller
- mellom personer som bor eller har bodd på boligeiendommen og/eller
- når salget skjer som ledd i sikredes næringsvirksomhet/er en næringseiendom
- etter at boligeiendommen er lagt ut for salg.
- Dersom det ikke foreligger risikovurdering (tilstandsrapport) for boligeiendommen som tilfredsstillt kravene i forskrift til avhendingslova FOR-2021-06-08-1850

Forsikringsselskapet kan ved skriftlig samtykke likevel akseptere tegning av forsikring også i ovennevnte tilfeller. Dersom selskapet ikke har gitt skriftlig samtykke, kan erstatningen bortfalle.

Ved oppgjørsoppdrag trer forsikringen i kraft når kontrakten er signert av begge parter, begrenset til siste 12 måneder før overtakelse.

For øvrig oppfordrer selger potensielle kjøpere til å undersøke eiendommen grundig, jf. avhendingsloven § 3-10 og kjøpslovens § 20 (aksjeboliger).

Ved signering av nærværende skjema aksepteres at Buysure AS, Visma Real Estate AS og Signicat AS ikke har ansvar for transaksjonen som tjenesten benyttes til, og ikke kan holdes ansvarlig for eventuelt tap av noen art som følge av brukerfeil, eventuelle feil ved Signicat AS og Visma Real Estate AS sine tjenester eller tredjepartsløsninger, herunder BankID.

Forsikringsvilkårene leser du i sin helhet på:

<https://buysure.no/Anticimex/vilkaar>

Les mer om boligselgerforsikringen og se prislister her:

buysure.no/boligselgerforsikring

Jeg ønsker å tegne boligselgerforsikring, og bekrefter å ha mottatt og lest forsikringsvilkårene og informasjonsbrosjyre til selger i forbindelse med tegning av boligselgerforsikring. Forsikringen trer i kraft på det tidspunkt det foreligger en budaksept mellom partene, begrenset til tolv måneder før overtakelse. Ved oppgjørsoppdrag trer forsikringen i kraft når kontrakten er signert av begge parter, begrenset til siste 12 måneder før overtakelse. Jeg bekrefter med dette at eiendommen ikke er en næringseiendom, at den ikke selges som ledd i næringsvirksomhet eller mellom ektefeller eller slektninger i rett oppstigende eller nedstigende linje, søsken, eller mellom personer som bor eller har bodd på boligeiendommen. Dersom forsikringen er tegnet i strid med ovenstående (se også forsikringsvilkårene punkt 9) kan Anticimex Forsikring søke hel eller delvis regress for sine utbetalinger og/eller redusere sitt ansvar helt eller delvis. Jeg er innforstått med at eiendomsmeidleren ikke har fullmakt til å gjøre unntak fra ovennevnte begrensninger. Jeg er oppmerksom på at 9% av total forsikringskostnad er honorar til Buysure AS. Honoraret inngår i den totale premien du som kunde betaler, inkl. evt. administrasjonsgebyrer.

Jeg ønsker ikke å tegne boligselgerforsikring, men megler har tilbudt meg å tegne slik forsikring.

Jeg kan ikke tegne boligselgerforsikring iht. vilkår

Ξ

Premium rådgivning

EIE eiendomsmegling

tryggbudgivning.no



- den enkleste
og mest sikre
måten å by på
bolig i dag!

GI BUD MED BANKID

På eiendommens annonse vises det en "Gi bud"-knapp for elektronisk budgivning.

IDENTIFISER MED BANKID

Innlogging fungerer på samme måte som i din nettbank. Du kan også bruke BankID App (iOS/Android) eller BankID på mobil.

REGISTRERING AV BUD

Nettsiden hjelper deg med korrekt utfylling av budmeldingen.

ELEKTRONISK SIGNERING

BankID lar deg signere budmeldingen elektronisk. Budmeldingen overføres til eiendomsmegleren.

BUDRUNDEN

Etter signering vil du motta en SMS-kvittering. Gi budforhøvelser med BankID eller ved å svare på SMS-kvitteringen.

BUDREGLEMENT

Benytt "Gi bud"-knappen på eiendommens annonse for å registrere ditt bud elektronisk. «Gi bud»-knappen åpner nettsiden TryggBudgivning.no som er integrert i megler-systemet. Alle bud / budforhøvelser og forbehold overføres automatisk inn i budjournalen på den respektive eiendommen.

Du logger deg inn på TryggBudgivning.no ved å bruke BankID. Det er derfor viktig å huske å ta med deg din BankID-brikke på budgivningsdagen. Du kan gi bud fra datamaskin, nettbrett eller smarttelefon.

Når du benytter deg av TryggBudgivning.no trenger du ikke å ta bilde av legitimasjon eller sende inn budskjema til megler. Etter at bud er registrert med BankID får du en kvittering pr. SMS om at budet er mottatt.

Du registrerer budforhøvelser ved å logge inn på nytt med BankID eller ved å svare på SMS-kvitteringen som du allerede har mottatt. Budforhøvelser registreres også automatisk inn i meglersystemet.

Lykke til!

Gå til elektronisk budgivning: <https://tryggbudgivning.no/264/3185884/qtxidhmjba>
Dersom du ønsker budskjema tilsendt som et eget dokument, ta kontakt med eiendomsmegler.

FORBRUKERINFORMASJON OM BUDGIVING



Sist oppdatert med virkning fra 1. januar 2014, i forbindelse med ikrafttredelse av endringer i eiendomsmeglingsforskriften.

Informasjonen er utarbeidet av Forbrukerombudet, Forbrukerrådet, Den Norske Advokatforening ved Eiendomsmeglingsgruppen, Eiendomsmeglerforetakenes Forening og Norges Eiendomsmeglerforbund, på grunnlag av blant annet forskrift om eiendomsmegling § 6-3 og § 6-4.

Nedenfor gis en oversikt over de retningslinjer som forbrukermyndighetene og organisasjonene anbefaler benyttet ved budgivning på eiendommen. Avslutningsvis gis også en kort oversikt over de viktigste rettsreglene tilknyttet budgivning.

Før det legges inn bud på eiendommen oppfordres budgiver til sette seg inn i all relevant informasjon om eiendommen, herunder eventuell salgsoppgave og teknisk rapport med vedlegg.

GJENNOMFØRING AV BUDGIVING:

1. På forespørsel vil megler opplyse om aktuelle bud på eiendommen, herunder om relevante forbehold.

2. Alle bud skal inngis skriftlig til megler, som formidler disse videre til oppdragsgiver. Kravet til skriftlighet gjelder også budforhøyelser og motbud, aksept eller avslag fra selger. Før formidling av bud til oppdragsgiver skal megler innhente gyldig legitimasjon og signatur fra budgiver. Kravet til legitimasjon og signatur er oppfylt for budgivere som benytter e-signatur, eksempelvis BankID eller MinID. Med skriftlige bud menes også elektroniske meldinger som e-post og SMS når informasjonen i disse er tilgjengelig også for ettertiden.

3. Et bud bør inneholde eiendommens adresse (eventuelt gnr/bnr), kjøpesum, budgivers kontaktinformasjon, finansieringsplan, akseptfrist, overtakelsesdato og eventuelle forbehold som for eksempel usikker finansiering, salg av nåværende bolig ol. Normalt vil ikke et bud med forbehold bli akseptert før forbeholdet er avklart. Konferer gjerne med megler før bud avgis.

4. Megler skal legge til rette for en forsvarlig avvikling av budrunden. I forbrukerforhold (dvs. der oppdragsgiver er forbruker) skal megleren ikke formidle bud med kortere akseptfrist enn kl. 12.00 første virkedag etter siste annonserte visning. Etter denne fristen bør budgivere ikke sette en kortere akseptfrist enn at megler har mulighet til, så langt det er nødvendig, å orientere oppdragsgiver,

budgivere og øvrige interessenter om bud og forbehold. Det bør ikke gis bud som diskriminerer eller utelukker andre budgivere. Dersom bud inngis med en frist som åpenbart er for kort til at megleren kan avvikle budrunden på en forsvarlig måte som sikrer oppdragsgiver og interessenter et tilstrekkelig grunnlag for sine handlingsvalg, vil megler fraråde budgiver å stille slik frist.

5. Megleren vil uoppfordret gi sin vurdering av det enkelte bud overfor oppdragsgiveren, når budet er gitt innenfor fristene i punkt 4.

6. Megleren skal så langt det er nødvendig og mulig holde budgiverne skriftlig orientert om nye og høyere bud og eventuelle forbehold. Megler skal så snart som mulig bekrefte skriftlig overfor budgivere at budene deres er mottatt.

7. Etter at handel har kommet i stand, eller dersom en budrunde avsluttes uten at handel er kommet i stand, kan en budgiver kreve kopi av budjournalen i anonymisert form.

8. Kopi av budjournal skal gis til kjøper og selger uten ugrunnet opphold etter at handel er kommet i stand. Dersom det er viktig for budgiver å bevare sin anonymitet, bør budet fremmes gjennom fullmektig.

VIKTIGE AVTALERETTSLIGE FORHOLD

1. Det eksisterer ingen angrerett ved salg/kjøp av fast eiendom.

2. Når et bud er innsendt til megler og han har formidlet innholdet i budet til selger (slik at selger har fått kunnskap om budet), kan budet ikke kalles tilbake. Budet er da bindende for budgiver frem til akseptfristens utløp, med mindre budet før denne tid avslås av selger eller budgiver får melding om at eiendommen er solgt til en annen (man bør derfor ikke gi bud på flere eiendommer samtidig dersom man ikke ønsker å kjøpe flere enn en eiendom).

3. Selger står fritt til å forkaste eller akseptere ethvert bud, og er for eksempel ikke forpliktet til å akseptere høyeste bud.

4. Når en aksept av et bud har kommet frem til budgiver innen akseptfristens utløp er det inngått en bindende avtale.

5. Husk at også et eventuelt bud fra selger til kjøper (såkalte «motbud»), avtalerettslig er et bindende tilbud som medfører at det foreligger en avtale om salg av eiendommen dersom budet i rett tid aksepteres av kjøper.

NORGES EIENDOMSMEGLERFORBUND | WWW.NEF.NO | FIRMAPOST@NEF.NO



Boligkjøperpakke Hus

- ditt nye hus ferdig forsikret

Boligkjøperpakke Hus inneholder boligkjøperforsikring, renteforsikring, bygningsforsikring og innbo ekstra forsikring. Bygningsforsikringen kan oppgraderes til ekstra dekning mot et tillegg i prisen.

For fullstendig informasjon om hva forsikringene dekker og hvilke begrensninger som gjelder, se forsikringsbevis og vilkår på Tryg.no

Boligkjøperforsikring

Boligkjøperforsikring gir deg ekstra trygghet når du kjøper bolig. Du får juridisk hjelp hvis du oppdager feil og mangler ved boligen ut over det du kunne forvente ut fra salgsdokumentene og andre salgsopplysninger, og hvis det er gitt uriktige opplysninger som har påvirket kjøpet ditt. Boligkjøperforsikringen gir deg også ved behov juridisk rådgivning, advokathjelp og håndtering gjennom rettsapparatet.

Råte, skadedyr, skadeinsekter, mus og rotter

Forsikring omfatter skade som følge av råtesopper og dyr. Og får du skadeinsekter, mus eller rotter i huset hjelper vi deg med bekjempelse.

Innboforsikring

I pakken har du en god innbo ekstra forsikring med en forsikringssum på 2 millioner kroner.

Flytteforsikring

Innboforsikringen omfatter plutselige og uforutsette skader som oppstår i forbindelse med flytting av innboet til ny bolig.

Uhell

Innboforsikringen omfatter skade ved uhell, som for eksempel at TV faller i gulvet og blir knust.

Renteforsikring

Renteforsikringen dekker rentekostnader for boligen som skal selges. Forsikringen gjelder hvis du ikke har fått solgt din gamle bolig tre måneder etter du har overtatt ny bolig, med utbetaling i inntil ni måneder. Forsikringen gjelder ikke hvis du avslår bud på 95 % eller mer av prisantydningen.

Bygningsforsikring

Vanlig bygningsforsikring omfatter skade ved brann, rørbrudd, innbrudd og andre plutselige og uforutsette skader. Kjøper du ekstra dekning i tillegg omfattes også skade hvis vann trenger inn gjennom tak og vegger og mer.

Når og hvor kjøpes Boligkjøperpakke Hus?

Forsikringspakken kjøpes av eiendomsmegleren som foretar salget av boligen. Boligkjøperpakke Hus kan kjøpes av privatpersoner. Boligkjøperforsikringen gjelder fra kontraktsmøte, mens de andre

forsikringene gjelder fra du overtar boligen, og i ett år.

Pris

Hus med eget gnr/bnr, under 230 kvm BRA	15.050 kroner
Hus med eget gnr/bnr, over 230 kvm BRA	17.550 kroner

Prisen på forsikringen for det første året legges inn i oppgjøret for din nye bolig. Du får ingen særskilt regning for forsikringene det første året. Boligkjøperforsikringen kan beholdes i fem år.

Egenandel

Standard egenandel er kr 6.000 i bygningsforsikring, kr 4.000 i innboforsikring og boligkjøperforsikring. Du får 10 timer innledende advokatbistand uten egenandel.

Spørsmål

Har du spørsmål om boligkjøperpakken kan du kontakte oss på telefon 915 04040

Dersom du skal melde inn en sak tilknyttet boligkjøperpakken, gjør du dette via våre hjemmesider [Tryg.no/meld-skade](https://tryg.no/meld-skade).



Boligkjøperforsikring

- gir deg ekstra trygghet

Boligkjøperforsikring gir deg ekstra trygghet når du kjøper bolig. Du får juridisk hjelp hvis du oppdager feil og mangler ved boligen ut over det du kunne forvente ut fra salgsdokumentene og andre salgssopplysninger, og hvis det er gitt uriktige opplysninger som har påvirket kjøpet ditt. Boligkjøperforsikringen gir deg også ved behov juridisk rådgivning, advokathjelp og håndtering gjennom rettsapparatet.

Når og hvor kjøpes Boligkjøperforsikring

Forsikringen kjøpes fra eiendomsmeglere som foretar salget av boligen du kjøper. Boligkjøperforsikringen kan kjøpes av privatpersoner. Boligkjøperforsikringen gjelder fra kontraktsmøtet og opphører automatisk etter fem år.

Pris

Prisen avhenger av hvilken type bolig du kjøper. Prisen på forsikringen legges inn i oppgjøret for din nye bolig, og du får ingen særskilt regning på denne.

Leilighet og rekkehus med andels- eller aksjenummer	7.150 kroner
Leilighet og rekkehus med seksjonsnummer	8.950 kroner
Rekkehus med eget gnr/bnr	13.650 kroner
Enebolig, fritidsbolig, tomannsbolig, tomt	13.650 kroner

Spørsmål

Har du spørsmål om Boligkjøperforsikringen kan du lese mer om denne på våre hjemmesider www.tryg.no eller kontakte oss på telefon 915 04040

Boligkjøperpakke

**- din nye bolig
ferdig forsikret**

Boligkjøperpakke inneholder boligkjøperforsikring og innbo ekstra forsikring. Pakken omfatter også bygningsforsikring hvis du kjøper hus eller hytte, og renteforsikring hvis du kjøper hus eller leilighet.

Du finner mer informasjon om Boligkjøperpakke her:



www.tryg.no/forsikringer/partnere/buysure/boligkjoperpakke

LØSØRE OG TILBEHØR

Gjeldende fra januar 2020

Oversikten er utarbeidet av Norges Eiendomsmeglerforbund, Eiendom Norge og Advokatforeningens Eiendomsmeglingsgruppe, og er gjeldende fra 1. januar 2020.

Lov om avhending av fast eiendom (avhendingslova/avhl.) av 3. juli 1992 regulerer kjøper og selgers rettigheter og plikter ved overdragelse av fast eiendom og andeler i borettslag. I henhold til avhl. § 3-4 skal eiendommen, når annet ikke er avtalt, overdras med innredninger og utstyr som etter lov, forskrift eller annet offentlig vedtak skal følge med. Det samme gjelder varig innredning og utstyr som enten er fastmontert eller er særskilt tilpasset bygningen, jf. avhl. § 3-5. Loven inneholder ingen detaljert oversikt over hva som omfattes av «innredning og utstyr», og over hva som skal regnes som «fastmontert eller særskilt tilpasset». Partene kan fritt avtale hva som skal følge med eiendommen ved salg. Bransjens liste over løsøre og tilbehør som skal følge med eiendommen, er en del av avtalen mellom kjøper og selger dersom ikke annet er opplyst i salgssoppgaven, kjøper har tatt forbehold i bud eller avtale på annen måte er inngått. Der intet annet er avtalt, vil løsøre og tilbehør medfølge slik dette fremkommer av avhl. § 3-4 og § 3-5 og denne oversikt. Produkter og installasjoner som medfølger overdras uten noen form for garantier, utover eventuell gjenværende leverandørgaranti.

Dersom det er noe i nedenstående liste som ikke finnes på eiendommen, vil det heller ikke medfølge.

LISTEN OVER LØSØRE OG TILBEHØR SOM SKAL FØLGE MED EIENDOMMEN VED SALG NÅR ANNET IKKE FREMGÅR AV MARKEDSFØRING ELLER ER AVTALT:

1. HVITEVARER medfølger der dette er spesielt angitt i salgssoppgaven.

2. HELDEKKENDE TEPPER følger med uansett festemåte.

3. VARMEKILDER slik som ovner, kaminer, peiser, varmpumper og panelovner, følger med uansett festemåte. Frittstående biopeiser/ varmeovner og terrassevarmere medfølger ikke. Det følger ikke med varmekilder i rom som ikke har vegg- eller fastmonterte varmekilder på visning.

4. TV, RADIO OG MUSIKKANLEGG. TV-antennor og fellesanlegg for TV, herunder parabolantenne, og tuner/dekoder/tv-boks medfølger der dette eies av selger. Veggmontert TV/flatskjerm med tilhørende festeordning samt musikkanlegg følger ikke med (se også punkt 12).

5. BADEROMSINNREDNING/UTSTYR: Badekar, dusjkabinett, dusjvegger, alle fastmonterte speil og hyller, fastmonterte glass- og håndkleholdere, herunder håndklevarmere samt baderomsinnredning, medfølger.

6. GARDEROBESKAP medfølger, selv om disse er løse. Fastmonterte garderobehyller og knagger medfølger. Innredning i garderobeskap, for eksempel løse eller fastmonterte trådkurver, hyller, stenger og lignende, medfølger.

7. KJØKKENINNREDNING medfølger, herunder også åpne, fastmonterte hyller og løs eller fastmontert kjøkkenøy.

8. MARKISER, PERSIENNER og annen type innvendig og utvendig solskjerming, gardinoppheng, lamellgardiner og liftgardiner medfølger.

9. AVTREKKSIVIFTER av alle slag, samt fastmonterte aircondition/ventilasjonsanlegg, medfølger.

10. SENTRALSTØVSUGER medfølger med komplett anlegg, herunder slange, munnstykke mm.

11. LYSKILDER: Kupler, lysstoffarmatur, fastmonterte "spotlights", oppheng og skinner med spotlights samt utelys og hagebelysning medfølger. Vegglamper, krokhengte lamper, lysekroner, prismelamper og lignende som er koblet til sukkerbit eller stikkontakt følger likevel ikke med.

12. INSTALLERTE SMARTHUSLØSNINGER med sentral som styrer lys,

varme, lyd o.l., samt tilhørende trådløse enheter som brytere, sensorer, kameraer, integrerte høyttalere el. medfølger. Enkle lysstyringssystem f.eks. med en sentral som kun styrer lyspærer eller smartpærer montert i sokkel medfølger likevel ikke.

13. UTVENDIGE SØPPELKASSER og eventuelt holder/hus til disse medfølger.

14. POSTKASSE medfølger.

15. UTENDØRS INNRETNINGER slik som flaggstang, fastmontert tørkestativ, samt andre faste utearrangementer som f.eks. badestamp, boblekar/jacuzzi og liknende utendørs kar, lekestue, lekestativ, utepeis, fastmontert trommel til vannslange, medfølger. Guidekabel/avgrensingskabel til robotgressklipper medfølger, men robotgressklipper og ladestasjon for denne medfølger ikke.

16. FASTMONTERT VEGGLADER/LADESTASJON TIL EL-BIL medfølger uavhengig av hvor laderen er montert.

17. SOLCELLEANLEGG med tilhørende teknisk infrastruktur medfølger

18. GASSBEHOLDER til gasskomfyr og gasspeis medfølger.

19. BRANNSTIGE, BRANNTAU, feiestige og lignende medfølger der dette er påbudt. Løse stiger medfølger ikke.

20. BRANNSLUKNINGSAPPARAT, BRANNSLANGE OG RØYKVARSLER medfølger der dette er påbudt. Det er eier og brukers plikt til å se til at utstyret forefinnes på enhver eiendom. Hvis annet ikke er uttrykkelig avtalt, skal dette derfor alltid følge med ved salg av eiendom.

21. SAMTLIGE NØKLER til eiendommen som selger er i besittelse av skal overleveres kjøper på overtakelsen, herunder nøkler til eventuelle boder, uthus, garasjeportåpner el. Låses boder, uthus el. med hengelås, skal lås og nøkler til disse medfølge.

22. GARASJEHYLLER, bodhyller, lagringshyller og oppheng til bildekk medfølger såfremt de er fastmontert.

Planter, busker og trær som er plantet på tomten, eller fastmonterte kasser og lignende er en del av eiendommen og medfølger i handelen.

KORT OM OSS



Kjetil Borgersrud

DAGLIG LEDER / EIENDOMSMEGLER MNEF / FAGANSVARLIG

91 79 65 30

kbo@eie.no

EIE Sandvika

Premium rådgivning

EIE Sandvika

Møt en eiendomsmegler i Sandvika med høy lokal kunnskap, som kjenner Bærum veldig godt.

Vi i EIE Sandvika kan hjelpe deg med alt fra befaring og verdivurdering til å selge boligen din. Vi sørger for at du får mest mulig verdi for boligen når du skal selge.

EIE Sandvika er Bærum's mestselgende kontor og har som mål å være ditt naturlige førstevalg innen eiendomsmegling. Eiendomsmeglerne omsetter nær hver 4. bolig i Bærum og har vært det kontoret med desidert størst vekst. Kontoret er i dag markedsleder i Bærum.

Som en del av EIE-kjeden, en av Norges største eiendomsmeglerkjeder, har vi et solid nettverk og god lokalkunnskap som vi bruker til å gi deg den beste opplevelsen når du skal kjøpe eller selge bolig. Vi har også et bredt utvalg av boliger til salgs.

Hos oss får du Premium hjelp og råd samt personlig og dedikert oppfølging gjennom hele salgsprosessen.

Kontakt oss i dag for å finne ut hvordan vi kan hjelpe deg med å finne din drømmebolig eller få solgt din nåværende bolig på best og raskest mulig måte.

VERDI- OVERVÅKNING

Månedlig prisoppdatering på din bolig





Hold et øye med verdiutviklingen på boligen din – helt uten kostnad

HVA ER VERDIOVERVÅKNING?

Boligen er oftest det mest verdifulle av våre eiendeler. Med EIE verdiovervåkning kan du følge med på den generelle prisutviklingen i ditt område, og få månedlig verdiestimat av boligen din sendt på e-post.

HVEM KAN BESTILLE DETTE?

Både eksisterende og ikke eksisterende kunder kan bestille dette fra oss. Dersom du nylig har fått verddivurdering eller kjøpt bolig av oss vil du automatisk motta verdiovervåkning uten å måtte foreta deg noe. Alle boliger som er kjøpt etter 1. januar 2003 kan bestille verdiovervåkning direkte på eie.no ved å fylle ut informasjon om boligen din selv. Boliger kjøpt før 2003 må først få en verddivurdering fra en av våre meglere for å kunne motta verdiovervåkning.

HVOR FÅR VI TALLENE TIL VERDIOVERVÅKNING FRA?

Tallene fra verdiovervåkning er hentet fra den månedlige boligprisstatistikken til Eiendom Norge. Statistikken er et samarbeid mellom Eiendom Norge, Eiendomsverdi og Finn.no. Statistikken er utarbeidet etter siste måneds slutt og omfatter boliger som annonseres på Finn.no. Det innebærer cirka 70 prosent av alle boliger som omsettes i Norge i løpet av et år, og en statistikk eiendomsbransjen legger til grunn for å gi best mulig estimat og oversikt på boligprisene i hele Norge.

MEGLER- BOOKING

— Vi gjør det enkelt for deg





Din bolig er verdifull – benytt deg av vår kunnskap og erfaring

Med EIE meglerbooking kan du når som helst på døgnet avtale tid med en våre meglere – kun ved noen få tastetrykk på vår hjemmeside. Her velger du tjenesten du har behov for, og hvilket tidspunkt som passer for deg. Enten om du skal selge boligen din, refinansiere lånet ditt eller ønsker å vite hva boligen din er verdt i dagens marked, så har vi tilrettelagt for at det skal være enkelt for deg.

En befaring kan gi deg ny og verdifull innsikt om din bolig. Våre meglere gir deg en verdivurdering av markedsverdien til din bolig. Verdiovurdering blir basert på en grundig analyse av din bolig og på tilsvarende boliger solgt i ditt område den siste tiden. Boligen din er verdifull. Opplevelsen av å bruke EIE skal også være det. Derfor kaller vi det Premium rådgivning.



EIE advokat

Vår kompetanse – din trygghet

Vi dekker alle sentrale rettsområder, med hovedvekt på eiendomsrettslig premium rådgivning og tvisteløsning. Eiendomsrett omfatter alle juridiske aspekter knyttet til blant annet kjøp, salg, utvikling, utleie, plan- og bygningsrett, tomtefeste og eierseksjonsrett. EIE advokat har spesialisert seg på eiendomsrettslig rådgivning og tvisteløsning innen både privat- og næringseiendom

Vi har også solid kompetanse på relaterte rettsområder som skatt og avgift, arv og skifte, familierett og forsikringsrett, samt selskapsrett og alminnelig kontraktsrett

I EIE verdsetter vi faglig dyktighet, personlig engasjement og rask responstid høyt. Vi kaller det Premium rådgivning

eie.no/advokat



OM EIE EIENDOMS- MEGLING

Et boligsalg er ikke bare et hjem som bytter eier. Det er to eller flere liv som endres for alltid. På begge sider har selger og kjøper noe felles – de skal ta en avgjørelse av stor betydning. Vi skal være der for begge.

Det finnes ikke ett enkelt svar på hva som gjør en megler god. For det er med meglere som med fagfolk flest - det de gjør er like viktig som det de sier. Både mennesker og boliger er forskjellige, men en vellykket salgsprosess har alltid én viktig ingrediens: Tid til å gjøre det ordentlig. Våre kunder har lagt ned mye tid og innsats i sine hjem. De fortjener det samme fra oss.

EIE er Norges største uavhengige eiendomsmeglerkjede, og er i motsetning til andre ikke eid av en bank. Siden oppstarten i 2006, har vi ikke hatt noen annen agenda enn å være den beste eiendomsmegleren - og vi bruker all vår kunnskap og erfaring for å skape en god salgsprosess. Vi stiller derfor bransjens høyeste krav til oss selv, som betyr at vi er den eneste eiendomsmeglerkjeden som krever doble etterutdanningspoeng av våre meglere, ikke kun det som er lovpålagt.

Tid til å gjøre det ordentlig betyr at vi skreddersyr råd og løsninger for hver enkelt kunde. Arbeidet vi har lagt ned har resultert i at vi har vunnet 12 gullmeglere, blitt kåret til å ha bransjens mest fornøyde kunder av Norsk Kundebarometer i 2021* for andre året på rad, og blitt kåret til bransjens mest bærekraftige kjede i 2020*

Boligen din er verdifull. Opplevelsen av å bruke EIE skal også være det. Derfor kaller vi det Premium rådgivning.

*EIE ble bransjevinner i Norsk kundebarometer 2021 og Norsk Bærekraftbarometer 2020. Et forskningsprosjekt ved Handelshøyskolen BI. www.kundebarometer.com

EIE speiler selger og kjøper™

eie.no