

Æ

Baksteplassen 5

1349 Rykkinn · Bærum kommune

EIE eiendomsmegling

E

Vi hjelper deg med å



Kenneth Eckmann

EIENDOMSMEGLER / PARTNER

40 05 30 00

ke@eie.no

EIE Sandvika

finne ditt nye hjem

E

INNHOLD

Dette må du vite	7
Ditt nye hjem?	16
Informasjon & dokumenter	74
Kort om oss	215

Rett til fritt å velge megler

Valg av eiendomsmeglingsforetak skal være frivillig. Eiendomsmeglingsforetak kan ikke inngå oppdrag om eiendomsmegling dersom inngåelsen av oppdraget er satt som vilkår i avtale om annet enn eiendomsmegling, f.eks. tilbud om lån eller andre banktjenester, jf. Lov om eiendomsmegling § 6-3 (3).

DETTE MÅ
DU VITE

Nøkkelinformasjon

Takstmann: Anticimex AS Øst Takstdato: 16.09.24

EIENDOM

Baksteplassen 5, 1349 Rykkinn, Etasje: 1

MATRIKSEL

Gnr. 93 Bnr. 612 Snr. 157 i Bærum kommune

BOLIGTYPE

Leilighet

EIERFORM

Eierseksjon

AREALER

Totalt BRA 88 kvm består av:

- BRA-i (internt bruksareal): 80 kvm

- BRA-e (eksternt bruksareal): 8 kvm

I tillegg kommer TBA (terrasse-/balkongareal): 28 kvm

Leiligheten disponerer en utvendig bod på 3m² (BRA-e).

Leiligheten disponerer en kjellerbod på 5m² (BRA-e).

Leiligheten disponerer en plass i felles parkeringsgarasje.

Leiligheten inneholder 80m² P-ROM og 0m² S-ROM.

AREAL

Primærom: 80 kvm, Bruksareal: 88 kvm, BRA-i: 80 kvm, BRA-e: 8 kvm, TBA: 28 kvm

Vedlagte plantegninger er ikke målbare. Oppgitte arealer er hentet fra tilstandsrapport. Eventuelle betegnelser på rom er angitt ut fra faktisk bruk, uavhengig av hva som er godkjent hos bygningsmyndighetene.

Det gjøres spesielt oppmerksom på at det er ukjent om det er søkt om/godkjent innredning av kontor og det er heller ikke tatt stilling til om dette lar seg gjøre. Det mangler blant annet vinduer samt ventilasjon. Det kan derfor ikke verifiseres om rommet er godkjent til varig opphold. Rommet er heller ikke på originale tegninger.

ANTALL SOVEROM

1

BYGGEÅR

1974

TOMT

Eiet tomt 25318 kvm

PRISANTYDNING

4 400 000

TILSTANDSRAPPORT

ANDEL FELLESGJELD/FELLESFORMUE

Andel fellesgjeld: kr. 80 672,- pr.

Andel fellesformue: kr. 30 205,- pr.

TOTALPRIS INKL. OMKOSTNINGER

kr 4 400 000,- (Prisantydning)

kr 80 672,- (Andel av fellesgjeld)

kr 4 480 672,- (Pris inkl. fellesgjeld)

Omkostninger:

kr 200,- (Pantattest kjøper)

kr 500,- (Tingl.gebyr pantedokument)

kr 500,- (Tingl.gebyr skjøte)

kr 112 000,- (Dokumentavgift (forutsatt salgssum inkl f.gjeld: 4 480 672,-))

kr 113 200,- (Omkostninger totalt ved prisantydning)

kr 4 593 872,- (Totalpris inkl omkostninger)

Valgfrie omkostninger:

kr 9 250,- (Boligkjøperpakke (valgfritt))

kr 4 603 122,- (Totalpris inkl omk og valgfrie omkostninger)

FELLESKOSTNAD

Kr. 4 312,- pr. mnd.

FELLESKOSTNAD INKLUDERER

Renter og avdrag fellesgjeld, kommunale avgifter, felles byggforsikring, tv/internett, garasje plass, trappevask, snømaking, kontogenter, forretningsførsel m.m.

EIER

Maria Kornstad Aune

Beskrivelse

BESKRIVELSE

Velkommen til Baksteplassen 5 - Presentert av Kenneth Eckmann v/EIE eiendomsmegling Bærum.

En lys og godt vedlikeholdt 2-roms selveier leilighet med en praktisk og romslig planløsning. Leiligheten inneholder bl.a. kjøkken med åpen løsning mot stuen, bad, soverom og rom benyttet som kontor. Fra stuen er det adkomst til terrasse og hage. Her er det meget gode solforhold og på plattingen plass til å møblere i ulike soner. Hagen er stor og flott, med diverse beplantning. Den er godt skjermet med hekk rundt.

Leiligheten ligger i et solrikt og rolig boligområde i øvre del av Rykkinn, med nærhet til skoler, idrettsanlegg, offentlig kommunikasjon og et godt utvalg av servicetilbud.

Det er utebod på terrassen, samt en i fellesanlegg.
Det medfølger garasjeplass i felles garasje m/mulighet for el.l.

PARKERING

Hver seksjon i sameiet har en nummerert parkeringsplass i garasjeanlegget, som følger med leiligheten.

Mange gjesteplasser ute.

Beliggenhet

BELIGGENHET

Leiligheten ligger i et solrikt og barnevennlig boligområde i øvre del av Rykkinn, med nærhet til skoler, barnehager, idrettsanlegg, offentlig kommunikasjon og et godt utvalg av servicetilbud.

Det er kun et par minutters gange til Rykkinn barneskole og nye Eineåsen ungdomsskole.

Det finnes flere videregående skoler i nærliggende områder som Rud, Rosenvilde, Dønski og Valler.

Coop Extra ligger i gangavstand fra boligen.

Nærområdet er rikt på aktiviteter for barn og voksne i alle aldre. For de som er interessert i turgåing er det flotte turmuligheter med gode stier på nærliggende Eineåsen, samt flotte lysløyper om vinteren. Gommerudbanen fotballbane og Rykkinnhallen er innen gåavstand.

Rykkinn senteret er rett i nærheten og tilbyr alt man trenger i hverdagen med apotek, frisør, Meny dagligvare, klesbutikker, sportsbutikk, Mc Donalds med Drive-in og restaurant og mye annet.

For de som ønsker byliv ligger Sandvika med et av Nordens største kjøpesentre en kort biltur fra boligen. Her finnes det meste av butikker og tjenester, samt restauranter og cafeer, både på senteret og i byen. Andre fasiliteter i Sandvika er blant annet ODEON Kino, Bærum Bibliotek, Vinmonopolet, og fantastiske kadettangen med stupetårn, badestrand og flotte turmuligheter på Kalvøya. Bærum Roklubb på Kalvøya tilbyr kurs for alle aldersklasser og det er flere flotte steder og øyer som kan nåes med kajakk eller båt. Kolsås Alpinanlegg er det største alpinanlegget i Bærum og tilbyr flotte bakker, samt alpinks kurs. De som er mer interessert i langrenn kan finne flere gode og snøsikre skiløyper i Vestmarka, kun en kort biltur unna.

Nærmeste bussholdeplass er Otto Rykkinds vei og Eineåsen, med hyppige avganger til Sandvika og Oslo Bussterminal. Det går ekspressbusser i rushtiden på hverdager.

BEBYGGELSE

Selveierleilighet tilhørende Løkken Boligsameie beliggende på Rykkinn, Bærum kommune. Sameiet består av 180 seksjoner. Fellesarealer opparbeidet med asfalterte internveier, plenarealer og diverse beplantning. Felles parkeringsgarasje i byggets kjeller.

TOMT

Eiet tomt, 25318 kvm

ADKOMST

Det vil bli skiltet med EIE visningskilt på oppsatte fellesvisninger.

Se vedlagt kartskisse i annonsen. Ved å trykke på kartet får du enkelt tilgang til en spesifisert reiserute fra ønsket startsted til den aktuelle boligen.

SKOLE/BARNEHAGE

Dersom skole- og barnehagetilbud er av betydning for handelen, må interessenten selv sjekke dette med barnehagekontor og skolekontor for det aktuelle området.

Innhold

INNEHOLDER

Leilighet beliggende i byggets U.etasje.

Adkomst via felles trappegang med callinganlegg.

Leiligheten består av:

Entre, bad, stue/kjøkken, soverom og kontor.

Utgang fra stue til sydvendt platting på 28m² med en utvendig bod på 2m²

BYGGEMÅTE

Boligbygg over 3 etasjer med kjeller. Bygningen har støpt gulv mot grunn. Grunnmur, bærende konstruksjoner og skillende dekker av betong. Fasader forblendet med pussede flater kombinert med trekledning. Tilnærmet flat takkonstruksjon tekket med takpapp (taket er ikke besiktiget). Slett entrédør av tre med brannklasse B30 fra 1973. Balkongdør med karm av tre og aluminium med to-lags glass fra 2016. Vinduer med karm av tre og aluminium med to-lags glass fra 2016. Leiligheten er elektrisk oppvarmet. Varmtvannsbereider i kjøkkenbenk på 120L fra 2006.

Standard

STANDARD

Sammendrag av boligens tilstandsgrad:

TG1 - I orden: 68%

TG2 - Alder, slitasje, skader mv: 32%

TG3 - Strakstiltak nødvendig: 0%

TGIU - Ikke undersøkt: 0%

Oppsummering av punkter som har fått Tilstandsgrad 2 | TG2:

Bad > 3 punkter

Kjøkken > 3 punkter

Øvrige rom > 2 punkter

Elektrisk anlegg > 1 punkt

Dører og vinduer > 1 punkt

Beskrivelse av rom med teknisk standard fra tilstandsrapporten:

Bad:

Bad fra 2012. Flislagt gulv med varme. Flislagte vegger. Malt himling med downlights. Vegghengt servantskap med ett-greps armatur. Vegghengt speilskap med overbelysning. Dusjhjørne med glassdør og to-greps armatur påkoblet hånddusj og regndusj. Vegghengt toalett med innebygget susternekasse. Opplegg for vaskemaskin. Naturlig avtrekksventil i vegg. Vannrør av typen rør-i-rør system kombinert med kobber. Synlig avløpsrør av plast.

Kjøkken:

Kjøkken fra 2006. Kjøkken med delvis åpen løsning mot stue. Kjøkkeninnredning med glatte fronter og benkeplate av laminat. Dobbel oppvaskum av rustfritt stål med ett-greps armatur. Flislagt flate mellom benkeplate og overskap. Benkeskapsbelysning og stikkontakter under overskap. Kjøleskap med frysedel. Integriert komfyr med platetopp. Oppvaskmaskin. Kjøkkenventilator med kullfilter. Vannrør av typen rør-i-rør system kombinert med kobber. Synlig avløpsrør av plast og støpejern.

Oppgraderinger:

2024 - Ny oppvaskmaskin.

Overflater:

Gulvflater belagt med laminat.
Malte veggflater kombinert med treplater.
Malt himling.
Profilerte innerdører.
Garderobeskap på soverom.

For den utfyllende tekniske standard for øvrig, henvises det til vedlagte tilstandsrapport.

Vi ber alle interessenter om å sette seg godt inn i alle vedlegg i salgsoppgaven.

FERDIGATTEST / MIDLERTIDIG BRUKSTILLATELSE

Det foreligger ferdigattest for blokk fra 1974.
Det foreligger ferdigattest for fasadeendring fra 2016.

Energi

ELEKTRISK ANLEGG

Det gjøres oppmerksom på at en tilstandsrapport kun inneholder en forenklet kontroll av det elektriske anlegget.
Det fremgår av selgers egenerklæring/den bygningskyndiges tilstandsrapport at det mangler/ikke er fremlagt samsvarserklæring (er) for hele/deler av det elektriske anlegget.

Forenklet vurdering:

Er det synlig tegn til merker på plugg til varmtvannsbereder: Nei
Er det synlig tegn på termiske skader: Nei
Er det synlig tegn på utette kabelinnføringer i inntak og/eller sikringsskap: Nei

Selgers opplysninger:

Når ble det elektriske anlegget installert, eller siste gang totalt rehabilitert: Ukjent

Foreligger det eltilsynrapport fra de siste fem år: Ja, 2018.

Forekommer det at sikringer løses ut: Nei

Har det vært brann, brantilløp eller varmgang i anlegget: Nei
Finnes det kursfortegnelse, og er antallet sikringer i samsvar med denne: Ja

Har det vært utført egeninnsats eller ufaglært arbeid på det elektriske anlegget: Nei

Fungerer hvitevarer som følger boligen: Varmluftfunksjonen på stekeovn fungerer ikke.

Lys på kjøkkenventilator fungerer ikke.

Sikringsskap med skrusikringer og automatsikring er plassert i trappegang.

Leiligheten har delvis skjult og åpent elektrisk anlegg

OPPVARMING

Leiligheten er elektrisk oppvarmet

ENERGIMERKING

Energiattest med energimerke Oppvarmingskarakter Rød -
Energikarakter F

Økonomi/drift

KOMMUNALE AVGIFTER

Det gjøres oppmerksom på at det kan forekomme variasjoner i avgiftene som følge av forbruk og eventuelle endringer i gebyrer/avgifter.

EIENDOMSSKATT

Det er ikke eiendomsskatt i Bærum kommune p.t.

FORDELING FELLESKOSTNADER

Fellesutgifter: kr 4 312,- pr.mnd.
Hvirav: Fellesutgifter 3 405,- Renter og omkostninger lån 479,-
Avdrag lån 428,-

FASTE LØPENDE KOSTNADER

I tillegg til løpende felleskostnader, tilkommer kostnader for forbruk av strøm, innboforsikring etc.
Kjøper må selv tegne innboforsikringer.

Øvrige kostnader som forsikring, strøm, kabel-tv, internett, alarm osv. vil variere avhengig av antall familiemedlemmer i husstanden, ønsket innetemperatur, egne fordelsavtaler, kanalvalg, hastighet på bredbånd etc.

SPESIFIKASJON AV FELLESGJELD

Spesifikasjon av lån:

Lånummer: 94907037023, Handelsbanken

Serielån, 12 terminer per år.

Rentesats per 28.08.2024: 6.85% pa.

Antall terminer til innfrielse: 136

Saldo per 28.08.2024: 7 196 632

Andel av saldo: 37 061

Første termin/første avdrag: 14.01.2016 (siste termin 14.12.2035

)

Lånenummer: 94907047088, Handelsbanken
Annuitetslån, 12 terminer per år.
Rentesats per 28.08.2024: 6.7% pa.
Antall terminer til innfrielse: 167
Saldo per 28.08.2024: 8 468 605
Andel av saldo: 43 611
Første termin/første avdrag: 19.08.2018 (siste termin
19.07.2038)

ÅRSREGNSKAP

Regnskapet viser et underskudd kr. 4 080 024,-

Generelt er inntekter og kostnader i store trekk som forventet. Den negative egenkapitalen omtales i regnskapet som udekket tap og oppstår ved større vedlikehold og skyldes at arbeidene ikke aktiveres men utgiftsføres i regnskapet. Vedlikeholdet er finansiert ved låneopptak og vil bli tilbakebetalt via felleskostnadene. Nåværende nedbetalingsplan viser at lånene vil bli innfridd i henholdsvis 2035 og 2038. Lånets rentesats 31.12.2023 var 6.70 % og 6.85 %.

Budsjettet er satt opp med et forventet overskudd på kr. 1 737 500,-.

FORSIKRING MED POLISENUMMER

Protector Forsikring ASA Polisenummer: 3441806

FORMUESVERDI

Formuesverdi for inntektsåret 2022: Som primærbolig Kr. 1 412 003,- Som sekundærbolig Kr. 5 365 612,-

SAMEIE

Sameie: Løkken Boligsameie, Orgnr: 990381844

PÅGÅENDE og UTFØRT VESENTLIG VEDLIKEHOLD 2023/2024

- Alle blokkene har blitt malt
- To søppelboder har blitt totalt oppgradert.
- Pågående arbeid med lekkasje i garasjen i Kirsebærstien
- 3 terrassekasser er skiftet ut.
- Beslag på alle terrassekassene er gjennomført
- Inngangspartiet og starten av garasjen i Kirsebærstien har blitt asfalter
- Skråningen mellom Kirsebærstien og Kleven har blitt beskjært
- Varmekabelen mellom blokk 1 og 2 i Kirsebærstien

PLANLAGT VESENTLIG VEDLIKEHOLD 2023- 2025

- Utbedring av takrenner på inngangssider
- Ettersyn tak på søppelboder
- Vasking av garasjene
- Ny asfalt på gangstien fra gjesteparkeringen til Baksteplassen
- Bepantning i skråningen til garasjeporten, Baksteplassen
- Reparere gjerde Jordbærstie/Kirsebærstien
- Maling av 3 nye betong trau
- Hellelagt inngangspartiet Jordbærstien 1 og 7

FORRETNINGSFØRER

ABBL

STYREGODKJENNING

Kjøper skal godkjennes av styret og har selv risikoen for at godkjenning blir gitt. Styregodkjenning kan ikke nektes uten saklig grunn.

Diverse

DYREHOLD

HUSDYRHOLD

1. Den som vil holde husdyr, må ha styrets tillatelse. Vaksinasjonsattester, registreringspapirer etc. kan forlanges dokumentert.
2. Katter skal registreres hos veterinær og ta kattesprøyte 6 og 12 måneder etter fødsel, deretter 1 gang i året.
3. Katter skal kastreres/steriliseres
4. Dyreholderen plikter å sørge for at dyret ikke er til sjenanse for noen. Hvis så er tilfelle, kan styret tilbakekalle tillatelsen med øyeblikkelig virkning.
5. Hunder skal holdes i bånd på boligsameiets område. Lufting skal skje på et velegnet sted utenfor området. Pose skal brukes for fjerning av hundens avføring.

DIVERSE

Følgende medfølger ikke salget:

- Vaskemaskin på bad
- Mikrobølgeovn over kjøleskap
- Fryser i utebod
- Hylle på barnerom/kontor

Medfølger salg:

- Kjøleskap
- Oppvaskmaskin
- Skap i gang (ikke fastmontert)

RADONMÅLING

Fra og med 1. januar 2014 må alle som leier ut bolig ha gjennomført radonmåling av boligen og kunne fremvise dokumentasjon på at radonnivåene er forsvarlig. Kravet gjelder alle typer utleieboliger, både de som leies ut av det offentlige, virksomheter og private, inkludert leiligheter og hybler i tilknytning til egen bolig. Også institusjoner o.l. omfattes dersom beboerne betaler leie.

Offentlige forhold

FORPLIKTELSE, RETTIGHETER OG SERVICUTTER

Kommunen har lovbestemt første prioritets pant (legalpant) i eiendommen for eventuelle ubetalte kommunale skatte- og avgiftskrav. De andre sameierne/sameiet har panterett i seksjonen for felleskostnader samt andre krav som følge av sameieforholdet. Pantekravet kan ikke overstige et beløp som for den enkelte bruksenhet overstiger 2 ganger folketrygdens grunnbeløp på det tidspunkt tvangsdekning besluttes gjennomført, jf. lov om eierseksjoner § 31 første ledd.

Eiendommens servitutter følger av dens grunnboksblad. For servitutter eldre enn fradelingsdato og eventuelle arealoppføringer som kan ha betydning for denne matrikkelenhet henvises det til hovedbruket / avgivereiendommen. For festenummer gjelder henvisningen servitutter eldre enn festekontrakten. Ta kontakt med megler for mer informasjon.

Kjøper er gjort kjent med at ingen kan kjøpe eller på annen måte erverve flere enn 2 boligseksjoner i samme eierseksjonssameie, jf. lov om eierseksjoner § 23, første ledd

Heftelser fra grunnboken:

1974/3582-1/100 Erklæring/avtale

08.03.1974

PLIKTIG MEDLEMSKAP I HUSEIERFORENING M.V.

Overført fra: 3201-93/612

Gjelder denne registerenheten med flere

1974/3582-3/100 Bestemmelse om veg

08.03.1974

Bestemmelse om kloakkledning

Rett for kommunen til å anlegge og vedlikeholde ledninger m.m.

Bestemmelse om tilfluktsrom

Med flere bestemmelser

Overført fra: 3201-93/612

Gjelder denne registerenheten med flere

1989/45937-1/100 Seksjonering

21.12.1989

opprettet seksjoner:

snr: 157

formål: Bolig

sameiebrøk: 81/17040

Inkludert i seksjoneringen er 94/100 AV GNR.94 BNR.305

For øvrige opplysninger om grunndata, se den seksjonerte matrikkelenheten.

UTLEIE

Seksjonseierne kan ikke inngå bindende avtale om utleie av seksjon eller garasje plass, før leietakeren skriftlig har forpliktet seg til å følge boligsameiets vedtekter, samt vedtak fattet av årsmøte og styre. Utleie av seksjon kan ikke foretas uten styrets skriftlige godkjenning, som dog ikke kan nektes uten saklig grunn. Eier plikter å opplyse styret og forretningsfører om leietakers navn, egen adresse i utleieperioden, samt varigheten av denne.

VEI/VANN/KLOAKK

Offentlig vann Ja

Offentlig avløp Ja

Privat septikanlegg Nei

REGULERING

Eiendommen er regulert til bolig i reguleringsplan.

Kommuneplaner

Besøk kommunens hjemmeside for mer informasjon.

Id 202101

(<https://www.arealplaner.no/3201/gi?funksjon=VisPlan&kommu nenummer=3201&planidentifikasjon=202101>)

Navn KOMMUNEPLANENS AREALDEL 2022-2042

Plantype Kommuneplanens arealdel

Status Endelig vedtatt arealplan

Ikrafttredelse 21.06.2023

Bestemmelser -

<https://www.arealplaner.no/3201/dokumenter/23874/6403470.pdf>

Delarealer Delareal 25 318 kvm

Arealbruk Boligbebyggelse, Nåværende

Reguleringsplaner

Besøk kommunens hjemmeside for mer informasjon.

Id 1965320

(<https://www.arealplaner.no/3201/gi?funksjon=VisPlan&kommu nenummer=3201&planidentifikasjon=1965320>)

Navn BELSET/BERGER/RYKKINN

Plantype Eldre reguleringsplan

Status Endelig vedtatt arealplan

Ikrafttredelse 26.11.1968

Bestemmelser -

[https://www.arealplaner.no/3201/dokumenter/8777/1965320.p df](https://www.arealplaner.no/3201/dokumenter/8777/1965320.pdf)

Delarealer Delareal 24 331 kvm

Formål Blokkbebyggelse

Felt navn J

Delareal 984 kvm

Formål Gang-/sykkelvei

Kjøpsvilkår

OVERTAGELSE

Overtagelse etter avtale med selger.

PRISANTYDNING, OMKOSTNINGER OG EVT. FELLESGJELD

kr 4 400 000,- (Prisantydning)

kr 80 672,- (Andel av fellesgjeld)

kr 4 480 672,- (Pris inkl. fellesgjeld)

Omkostninger:

kr 200,- (Pantattest kjøper)

kr 500,- (Tingl.gebyr pantedokument)

kr 500,- (Tingl.gebyr skjøte)

kr 112 000,- (Dokumentavgift (forutsatt salgssum inkl f.gjeld: 4 480 672,-))

kr 113 200,- (Omkostninger totalt ved prisantydning)

kr 4 593 872,- (Totalpris inkl omkostninger)

Valgfrie omkostninger:

kr 9 250,- (Boligkjøperpakke (valgfritt))

kr 4 603 122,- (Totalpris inkl omk og valgfrie omkostninger)

BOLIGSELGERFORSIKRING

Selger har tegnet boligselgerforsikring som dekker selgers ansvar etter avhendingsloven begrenset oppad til kr. 12.000.000,-. Egenerklærings skjema er vedlagt salgsoppgave.

BETALINGSBETINGELSER

Fullstendig kjøpesum samt omkostninger skal være disponibelt på meglers klientkonto innen dato for overtagelse. Kjøpesummen skal innbetales fra norsk finansinstitusjon og/eller kjøpers konto i norsk finansinstitusjon. Eventuell egenkapital skal innbetales i én samlet betaling fra kjøpers egen konto i norsk finansinstitusjon.

VEDERLAGET

Følgende er avtalt om meglers vederlag:

Visningshonorar (Kr.2 500)
Foto (Kr.4 750)
Grunnpakke eierseksjon (Kr.11 995)
Markedspakke 1 (Kr.22 500)
Oppgjør (Kr.7 500)
Overtagelse (Kr.2 500)
Provisjon (forutsatt salgssum inkl f.gjeld: 4 480 672,-) (Kr.35 845,38)
Tilrettelegging (Kr.16 900)
Totalt kr. (Kr.104 490,38)

Dersom handelen ikke kommer i stand eller at oppdraget sies opp har megleren krav på dekning for påløpte timer, påløpte visninger, grunn og markedspakke samt utlegg.

OPPDRAGSNUMMER

36-24-0472

Kjøpsinformasjon

BUDGIVNING

Eiendomsmegler skal legge til rette for en forsvarlig avvikling av budrunden. Vi gjør oppmerksom på at det i forbrukerforhold ikke kan inngis bud med kortere akseptfrist enn kl. 12.00 første virkedag etter siste annonserte visning. Eiendomsmegler kan ikke formidle bud med kortere akseptfrist enn dette. Hos EIE stiller vi strengere krav til frister ved budgivning enn det som følger av Forbrukerinformasjon om budgivning punkt 4, vedlagt i salgsoppgaven. Bud skal ikke ha en akseptfrist på mindre enn 30 minutter fra budet inngis. Bud med kortere akseptfrist enn 30 minutter kan bli avvist.

Eiendomsmegler har ikke ansvar for forsinkelser som skyldes tekniske feil. Akseptfristen er absolutt, det vil si at selger må akseptere budet og kjøper meddeles aksepten innen utløpet av akseptfristen. Dersom du utsetter inngivelse av bud til tett opp mot akseptfristen på et annet bud er det en reell fare for at

eiendommen kan bli solgt før ditt bud kommer frem til megler og/eller megler rekker å bringe budet videre til selger. Husk alltid å ringe megler etter at du har sendt et bud eller budforhøyelse, for å forsikre deg om at budet er mottatt og kan formidles til selger. For øvrig vises det til vedlagte forbrukerinformasjon om budgivning.

Alle bud og budforhøyelser skal være skriftlig. I tillegg må legitimasjon være fremlagt, og budet skal signeres av budgiver. Eiendomsmegler kan ikke formidle bud før disse kravene er oppfylt. Vi oppfordrer til å inngi bud elektronisk, ved å trykke på "Gå til budgivning" på eiendommens hjemmeside på eie.no eller ved å trykke på knappen "Gi bud" i finn-annonsen. Ved å benytte denne tjenesten vil vilkårene om legitimasjon og signatur fra budgiver være oppfylt. Som kjøper og selger hos EIE vil du få tilsendt budjournalen etter at handel er inngått. Dette innebærer at alle bud vil bli gjort kjent for partene i den endelige kjøpsavtalen. Øvrige budgivere kan be om å få en kopi av budjournalen i anonymisert form. Det er viktig at du gjør deg kjent med all informasjon om boligen, og at du har spurt om det du eventuelt lurer på, før du legger inn et bud.

BOLIGKJØPERPAKKE OG BOLIGKJØPERFORSIKRING

EIE har sammen med vår samarbeidspartner lansert et gunstig forsikringskonsept for deg som kjøper bolig gjennom EIE.

Kjøpere (ikke juridiske personer) har anledning til å tegne Boligkjøperpakken. Denne kan inkludere bl.a. husforsikring, innboforsikring, dobbel rentedekning, flytteforsikring og boligkjøperforsikring som gir deg juridisk bistand dersom du ønsker å reklamere på boligkjøpet. Kjøpere (ikke juridiske personer) kan også velge å kun tegne boligkjøperforsikring.

Boligkjøperpakken/boligkjøperforsikring må tegnes senest i forbindelse med kontraktsmøtet.

Produktark for boligkjøperpakken og boligkjøperforsikring ligger vedlagt i salgsoppgaven. Ta kontakt med megler for ytterligere informasjon.

LOVANVENDELSE

Generelle bestemmelser Salgsoppgaven er basert på de opplysningene selger har gitt til megler, den bygnings-sakkyndiges tilstandsrapport, samt opplysninger innhentet fra kommunen, Kartverket og andre tilgjengelige kilder. Det er viktig at kjøper setter seg grundig inn i alle salgsdokumentene, herunder salgsoppgave, tilstandsrapport og selgers egenerklæring. Kjøper anses kjent med forhold som er tydelig beskrevet i salgsdokumentene, og slike forhold kan ikke påberopes som mangler. Dette gjelder uavhengig av om kjøper har lest dokumentene. Alle interessenter oppfordres til å undersøke eiendommen nøye, gjerne sammen med fagkyndig før bud inngis. Kjøper som velger å kjøpe usett kan ikke gjøre gjeldende som mangel noe han burde blitt kjent med ved undersøkelsen. Dersom det er behov for avklaringer, anbefaler vi at interessenter rådfører seg med eiendomsmegler eller egne rådgivere før det legges inn bud.

En bolig som har blitt brukt i en viss tid, har vanligvis blitt utsatt for slitasje og skader kan ha oppstått. Slik bruksslitasje må kjøper regne med, og det kan avdekkes enkelte forhold etter overtakelse som nødvendiggjør utbedringer. Normal slitasje og skader som nødvendiggjør utbedring, er innenfor hva kjøper må forvente og vil ikke utgjøre en mangel. Kjøper og selgers rettigheter og plikter reguleres av avtalen mellom partene, samt informasjonen som har vært tilgjengelig for kjøperen i forbindelse med handelen. Avtalen utfylles av avhendingsloven, og det gjelder ulike avtalevilkår avhengig av om kjøper er forbrukerkjøper eller ikke. Dette er nærmere beskrevet nedenfor.

På grunn av ulike avtalevilkår kan selger vurdere bud fra en som ikke er forbruker, ulikt fra en forbrukers bud. Dersom kjøper ikke er forbruker, er selger sitt mulige mangelsansvar begrenset fordi eiendommen selges «som den er». Selger kan ikke ta «som den er» forbehold ovenfor en forbrukerkjøper. Selv et lavere bud fra en som ikke er forbruker kan foretrekkes fordi begrensningen i mulig mangelsansvar kan ha egenverdi for selger. Selger står fritt til å forkaste eller akseptere ethvert bud, og er for eksempel ikke forpliktet til å akseptere høyeste bud. Budgiver skal i budskjemaet avgi egenerklæring om budgiver er forbruker eller næringsdrivende/person som hovedsakelig handler som ledd i næringsvirksomhet.

Forbrukerkjøp - definisjon: Med forbrukerkjøp menes kjøp av eiendom når kjøperen er en fysisk person som ikke hovedsakelig handler som ledd i næringsvirksomhet. **Forbruker - avtalevilkår:** Eiendommen har en mangel dersom den ikke er i samsvar med kravene som følger av avtalen, eller det foreligger brudd på bestemmelsene i avhendingsloven §§ 3-2 til 3-8. Hvis eiendommen ikke er i samsvar med det kjøperen må kunne forvente ut ifra alder, type og synlig tilstand, kan det være grunnlag for mangelskrav. Det samme gjelder hvis det er holdt tilbake eller gitt uriktige opplysninger om eiendommen. Dette gjelder likevel bare dersom man kan gå ut ifra at det virket inn på avtalen at opplysningen ikke ble gitt eller at feil uriktige opplysninger ikke blir rettet i tide på en tydelig måte. Boligen kan ha en mangel etter avhendingsloven § 3-3 dersom det er avvik mellom opplyst og faktisk innvendig areal, forutsatt at avviket er på 2% eller mer og minimum 1 kvm.

Ved beregning av et eventuelt prisavslag eller erstatning må kjøper selv dekke tap/kostnader opptil et beløp på kr. 10 000 (egenandel).

Ikke-forbruker (næringsdrivende) - definisjon: Hvis kjøper er en juridisk person, eller en fysisk person som hovedsakelig handler som ledd i næringsvirksomhet, vil kjøpet ikke anses som et forbrukerkjøp. **Ikke-forbruker - avtalevilkår:** Eiendommen har en mangel dersom den ikke er i samsvar med kravene som følger av avtalen. Eiendommen selges «som den er», og selgers ansvar utover det konkret avtalte er da begrenset etter avhendingsloven § 3-9, første ledd andre setning. Avhendingsloven § 3-3 andre ledd fravikes, og hvorvidt boligens arealsvikt utgjør en mangel vurderes etter avhendingsloven § 3-8. Informasjon om kjøpers undersøkelsesplikt, herunder oppfordringen om å undersøke eiendommen nøye, gjelder også

for kjøpere som ikke anses som forbrukere.

Uautorisert kopiering eller gjenbruk av all tekst og alle bilder i denne annonse/salgsoppgave er ikke tillatt.

HVITVASKING

Eiendomsmegler er underlagt lov om hvitvasking og tilhørende forskrift. Hvitvaskingsloven pålegger megler å gjennomføre kundetiltak av både selger og kjøper. Dersom kjøper ikke bidrar til at megler får gjennomført kundetiltak, og dette medfører at transaksjonen ikke kan gjennomføres eller blir forsinket misligholder kjøper avtalen. Dette vil kunne gi selger rettigheter etter avhendingsloven, herunder rett til å heve kjøpet og gjennomføre deknings salg for kjøpers regning dersom misligholdet er vesentlig. I tilfeller der det er selger som ikke bidrar til at megler får gjennomført løpende kundetiltak underveis i oppdraget må megler stanse gjennomføringen av transaksjonen. Selger vil i så fall ha misligholdt sine forpliktelser, og kjøper vil kunne ha krav mot selger etter avhendingslovens bestemmelser om mislighold og forsinkelse.

Dersom kundetiltak ikke lar seg gjennomføre vil EIE eiendomsmegling ikke kunne bistå med handelen eller foreta oppgjør.

PERSONVERN

Som interessent, budgiver og kjøper vil dine personopplysninger bli registrert og lagret. Som eiendomsmeglingsforetak har vi plikt til å oppbevare kontrakter og dokumenter i minst 10 år, jf. eiendomsmeglingsforskriften § 3-7 (3). Dette innebærer at mulighetene for å få slettet personopplysninger er begrenset. Du kan lese om vår behandling av personopplysninger i vår personvernerklæring på <https://eie.no/eiendom/personvernerklæring>

Megler

AVDELING

Sandvika Eiendomsmegling AS.

EIE Sandvika

Org. nr: 997288998

Kinoveien 9 A

1337 Sandvika

Tlf: 67 55 08 00

ANSVARLIG MEGLER

Eiendomsmegler / Partner Kenneth Eckmann

SAKSBEHANDLERE

Kenneth Eckmann

EIE Sandvika

Eiendomsmegler / Partner

Mob: 40 05 30 00 / E-post: ke@eie.no

Ξ

Premium rådgivning

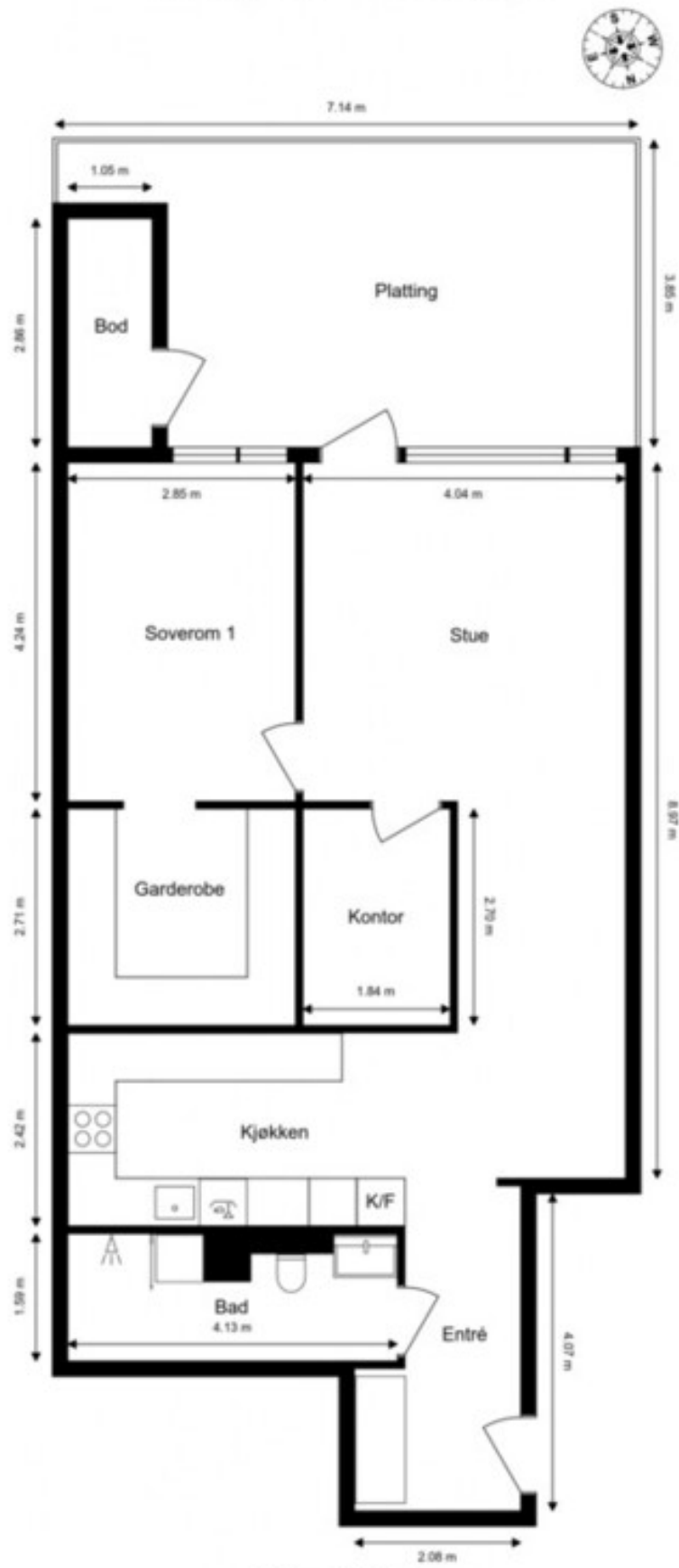
EIE eiendomsmegling

DITT NYE HJEM?



Baksteplassen 5, 1349 RYKKINN

Leilighet - 1.etasje



Ordernr. 15061585

 **Anticimex**

Planskissen er ikke i målestokk.

Oppgitte mål er innvendig og kan ikke betraktes som eksakte. Det tas ikke ansvar for evt. feil. Planskisse er utarbeidet av Anticimex. Alle rettigheter ved bruk av planskisse tilhører Anticimex.



EIE har Norges mest fornøyde boligkunder*

Eiendomsめglere forvalter det mest dyrebare kundene våre eier, og vi verdsetter derfor tilliten fra våre kunder høyt.

Hver dag står vi på for å gi dere Premium rådgivning, og trygghet og forutsigbarhet gjennom hele boligprosessen. For tredje gang har EIE bevist at disse verdiene gir de mest fornøyde boligkundene i landet*. Vi takker ydmykt for tilliten.



*EIE ble bransjevinner i Norsk Kundebarometer 2023, 2021 og 2020. Og 2. plass i 2022. Et forskningsprosjekt ved Handelshøyskolen BI. www.kundebarometer.no































































SUGAR

MILK

BISCUIT

WHITE



ZANUSSI
BUILT-IN



WHITE

CAPP

TEA

IT

BLAC

COFFEE

MILK

E























Emma







SMYVEN















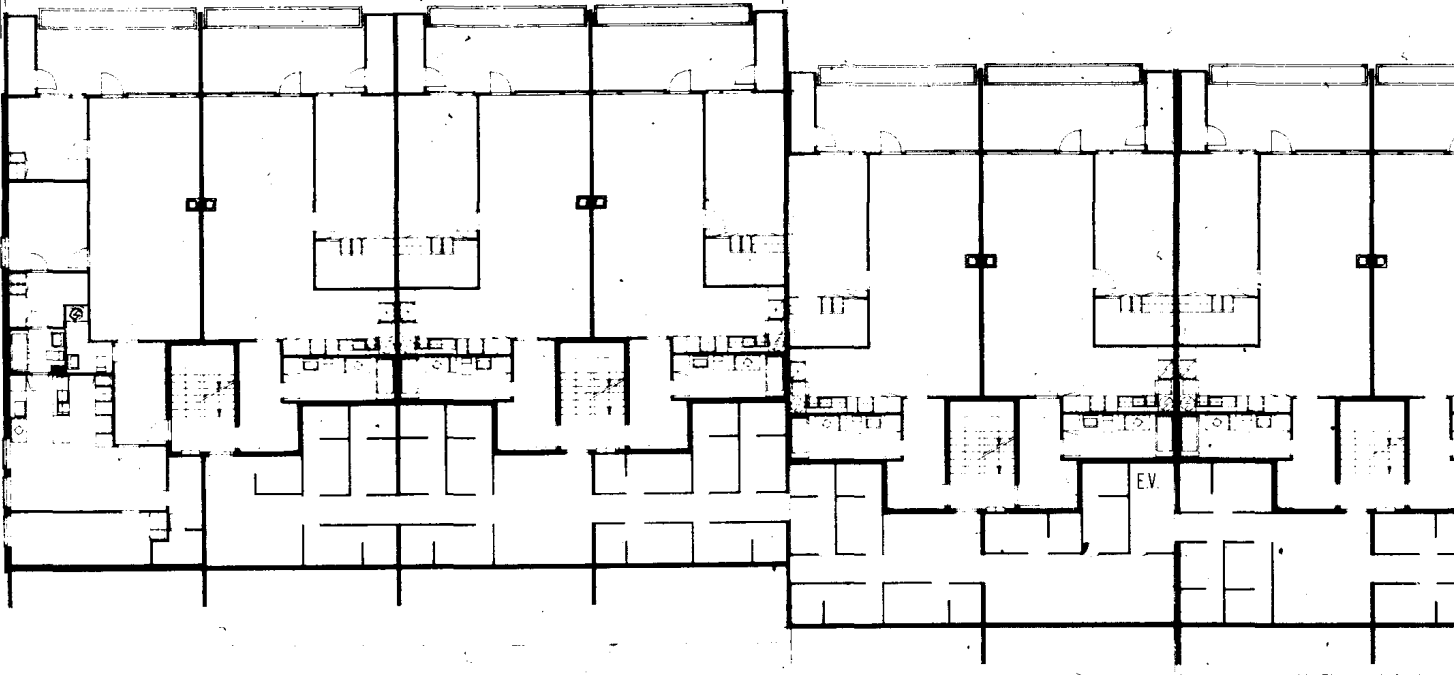
INFORMASJON & DOKUMENTER



20

2880

4320



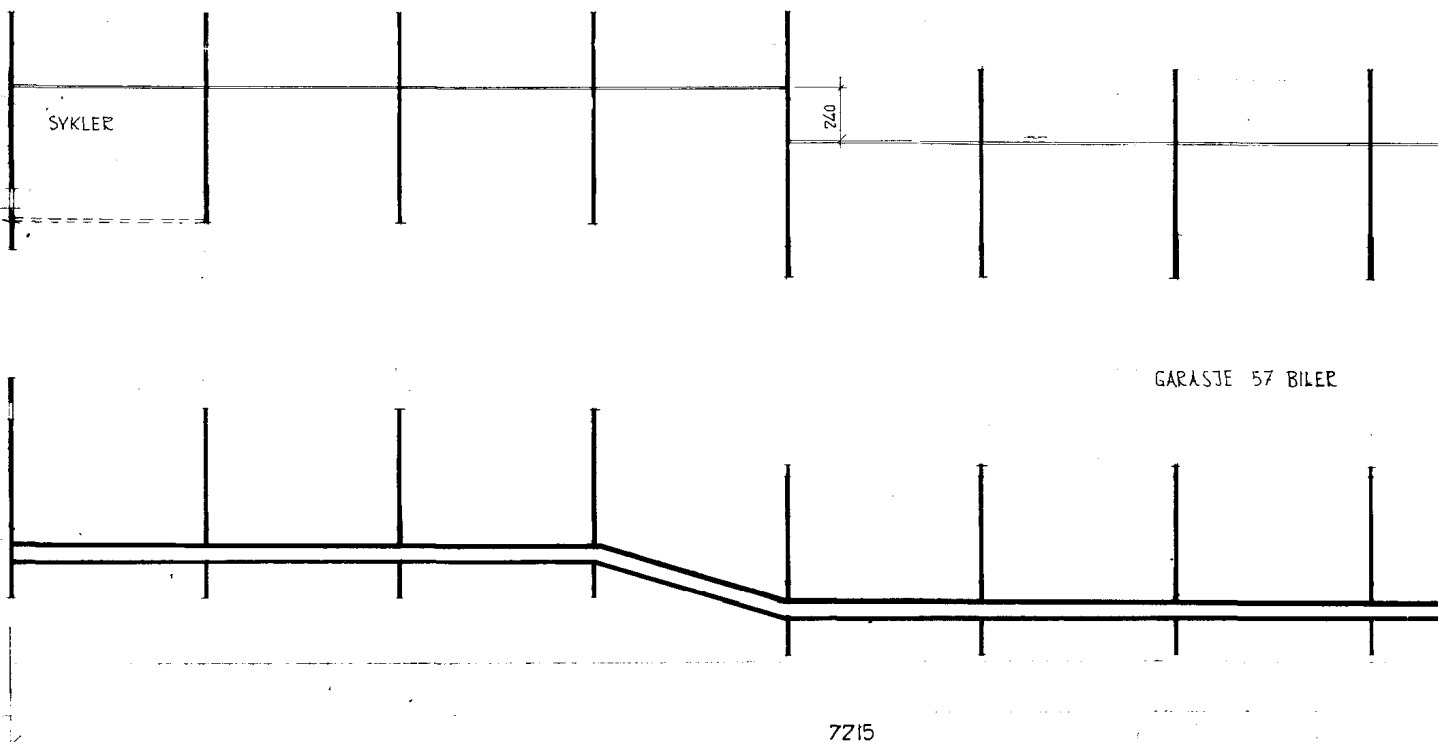
SYKLER

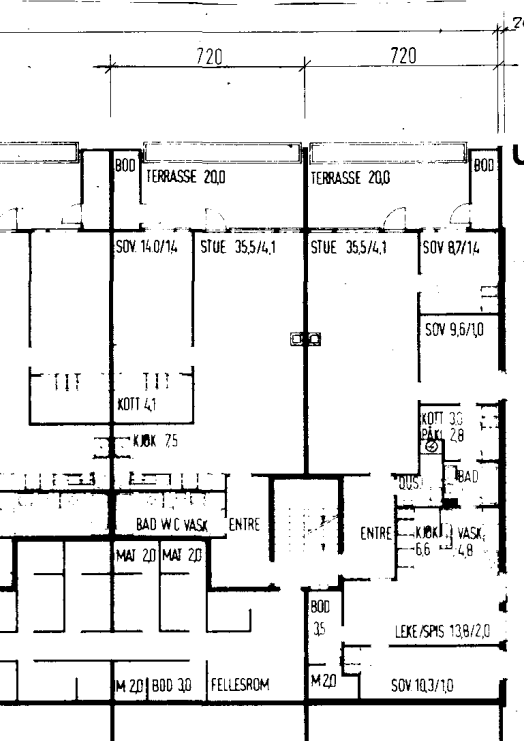
720

GARASJE 57 BILER

7215

1/1



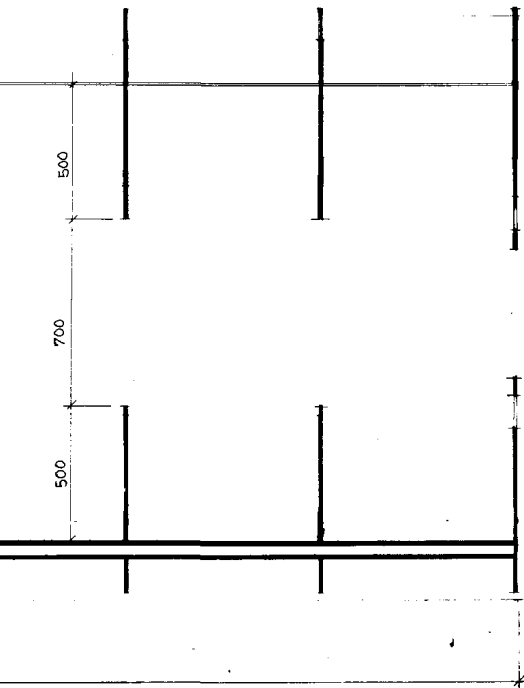


U. ETASJE



DH+301669

- 2. ETASJE
- 1. ETASJE
- U. ETASJE
- GARASJE



STATENS BRANNINSPEKSJON
 J.nr. 01947
 Arkivnr. Sakspøk. Ann.
 16.10.72

KOMM. DEPT. ET.
 02801 111072
 D.

RYKKINN
FELT J
HUS NR. T6, T8
 1-12-1971/ENDRING FRA K.T. 14/ B.M.
 3/4-1971/GARASJE TILF. 2,4 M.
 12-12-1971/DOER DOREZ VINDUEZ
 GATO REZ. REL. OMFA. TER. SKON. SIGN.

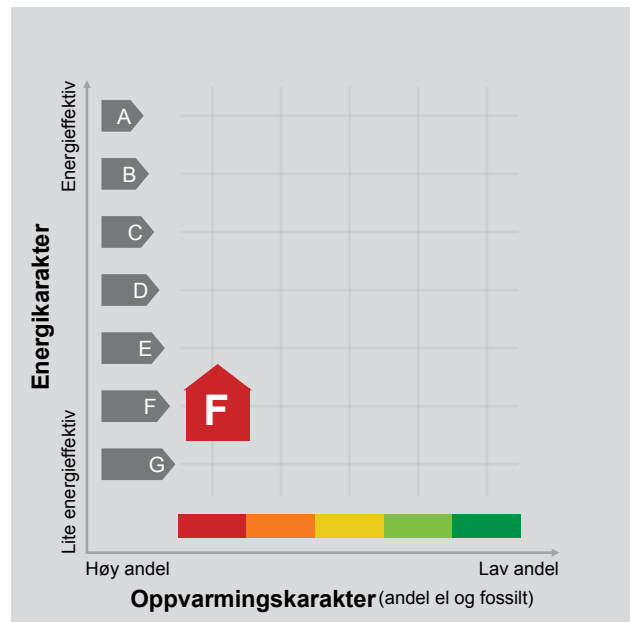
HUS TYPE: **TH 21 G**
TERRASSEHUS
 TECH. NR.: **124 J-0-19**
 TEGNEGRUPPE: **A**

TEGNET AV: **JB**
 P. S. Stamme
 MALE: **1:200**
 DATO: **19.8.71**
 A/S SELVAAGBYGG

1075-71
 3
 1971

ENERGIATTEST

Adresse	Baksteplassen 5
Postnummer	1349
Sted	RYKKINN
Kommunenavn	Bærum
Gårdsnummer	93
Bruksnummer	612
Seksjonsnummer	157
Andelsnummer	—
Festenummer	—
Bygningsnummer	16133388
Bruksenhetsnummer	U0101
Merkenummer	Energiattest-2024-27747
Dato	19.09.2024



Energimerket angir boligens energistandard. Energimerket består av en energikarakter og en oppvarmingskarakter, se i figuren. Energimerket symboliseres med et hus, hvor fargen viser oppvarmingskarakter, og bokstaven viser energikarakter.

Energikarakteren angir hvor energieffektiv boligen er, inkludert oppvarmingsanlegget. Energikarakteren er beregnet ut fra den typiske energibruken for boligtypen. Beregningene er gjort ut fra normal bruk ved et gjennomsnittlig klima. Det er boligens energimessige standard og ikke bruken som bestemmer energikarakteren. A betyr at boligen er energieffektiv, mens G betyr at

boligen er lite energieffektiv. En bolig bygget etter byggeforskriftene vedtatt i 2010 vil normalt få C.

Oppvarmingskarakteren forteller hvor stor andel av oppvarmingsbehovet (romoppvarming og varmtvann) som dekkes av elektrisitet, olje eller gass. Grønn farge betyr lav andel el, olje og gass, mens rød farge betyr høy andel el, olje og gass. Oppvarmingskarakteren skal stimulere til økt bruk av varmepumper, solenergi, biobrensel og fjernvarme.

Om bakgrunnen for beregningene, se www.energimerking.no.

Målt energibruk 941 kWh pr. år

Målt energibruk er gjennomsnittet av hvor mye energi boligen har brukt de siste tre årene. Det er oppgitt at det i gjennomsnitt er brukt:

941 kWh elektrisitet	0 kWh fjernvarme
0 liter olje/parafin	0 Sm ³ gass
0 kg bio (pellets/halm/flis)	0 liter ved

Hvordan boligen benyttes har betydning for energibehovet

Energibehovet påvirkes av hvordan man benytter boligen, og kan forklare avvik mellom beregnet og målt energibruk. Gode energivaner bidrar til at energibehovet reduseres. Energibehovet kan også bli lavere enn normalt dersom:

- deler av boligen ikke er i bruk,
- færre personer enn det som regnes som normalt bruker boligen, eller
- den ikke brukes hele året.

Gode energivaner

Ved å følge enkle tips kan du redusere ditt energibehov, men dette vil ikke påvirke boligens energimerke.

Energimerkingen kan kun endres gjennom fysiske endringer på boligen.

Tips 1: Følg med på energibruken i boligen

Tips 2: Luft kort og effektivt

Tips 3: Redusér innnetemperaturen

Tips 4: Bruk varmtvann fornuftig

Mulige forbedringer for boligens energistandard

Ut fra opplysningene som er oppgitt om boligen, anbefales følgende energieffektiviserende tiltak. Dette er tiltak som kan gi bygningen et bedre energimerke.

Noen av tiltakene kan i tillegg være svært lønnsomme. Tiltakene bør spesielt vurderes ved modernisering av bygningen eller utskifting av teknisk utstyr.

Tiltaksliste (For full beskrivelse av tiltakene, se Tiltaksliste - vedlegg 1)

- **Velg hvitevarer med lavt forbruk**
- **Montering tetningslister**

Det tas forbehold om at tiltakene er foreslått ut fra de opplysninger som er gitt om boligen. Fagfolk bør derfor kontaktes for å vurdere tiltakene nærmere. Eventuell gjennomføring av tiltak må skje i samsvar

- **Slå el.apparater helt av**
- **Spar strøm på kjøkkenet**

med gjeldende lovverk, og det må tas hensyn til krav til godt innklima og forebygging av fuktskader og andre byggskader.

Boligdata som er grunnlag for energimerket

Energimerket og andre data i denne attesten er beregnet ut fra opplysninger som er gitt av boligeier da attesten ble registrert. Nedenfor er en oversikt over oppgitte opplysninger, som boligeier er ansvarlig for.

Der opplysninger ikke er oppgitt, brukes typiske standardverdier for den aktuelle bygningstypen. For mer informasjon om beregninger, se www.energimerking.no/beregninger.

Bygningskategori:	Boligblokker
Bygningstype:	Leilighet
Byggeår	1973
Bygningsmateriale:	Betong
BRA:	81
Ant. etg. med oppv. BRA:	1
Detaljert vegger:	Nei
Detaljert vindu:	Nei

Teknisk installasjon

Oppvarming: Elektrisk

Ventilasjon Naturlig ventilasjon

Om grunnlaget for energiattesten

Oppgitte opplysninger om boligen kan finnes ved å gå inn på www.energimerking.no, og logge inn via ID-porten/Altinn. På siden "Eiendommer" kan du søke opp bygninger og hente fram energiattester som er laget tidligere. For å se detaljer for en bolig hvor det er brukt detaljert registrering må du velge "Gjenbruk"

av aktuell attest under Offisielle energiattester i skjermbildet "Valgt eiendom". Boligeier er ansvarlig for at det blir brukt riktige opplysninger. Eventuelle gale opplysninger må derfor tas opp med selger eller utleier da dette kan ha betydning for prisfastsettelsen. Det kan når som helst lage en ny energiattest.

Om energimerkeordningen

Enova er ansvarlig for energimerkeordningen. Energimerket beregnes på grunnlag av oppgitte opplysninger om boligen. For informasjon som ikke er oppgitt, brukes typiske standardverdier for den aktuelle bygningstypen fra tidsperioden den ble bygd i. Beregningsmetodene for energikarakteren baserer seg på NS 3031 (www.energimerking.no/NS3031).

Spørsmål om energiattesten, energimerkeordningen eller gjennomføring av energieffektivisering og tilskuddsordninger kan rettes til Enova Svarer på tlf. 24 24 08 95 eller svarer@enova.no.

Plikten til energimerking er beskrevet i energimerkeforskriften (bygninger).

Nærmere opplysninger om energimerkeordningen kan du finne på www.energimerking.no.

For ytterligere råd og veiledning om effektiv energibruk, vennligst se www.enova.no/hjemme eller ring Enova svarer på tlf. 24 24 08 95.

Tiltaksliste: Vedlegg til energiattesten

Brukertiltak

Tiltak 1: Velg hvitevarer med lavt forbruk

Når du skal kjøpe nye hvitevarer så velg et produkt med lavt strømforbruk. Produktene deles inn i energiklasser fra A til G, hvor A er det minst energikrevende. Mange produsenter tilbyr nå varer som går ekstra langt i å være energieffektive. A+ og det enda bedre A++ er merkinger som har kommet for å skille de gode fra de ekstra gode produktene.

Tiltak 2: Slå el.apparater helt av

Elektriske apparater som har stand-by modus trekker strøm selv når de ikke er i bruk, og må derfor slås helt av.

Tiltak 3: Spar strøm på kjøkkenet

Ikke la vannet renne når du vasker opp eller skyller. Bruk kjeler med plan bunn som passer til platen, bruk lokk, kok ikke opp mer vann enn nødvendig og slå ned varmen når det har begynt å koke. Slå av kjøkkenventilatoren når det ikke lenger er behov. Bruk av microbølgeovn til mindre mengder mat er langt mer energisparende enn komfyren. Tin frossenmat i kjøleskapet. Kjøøl - og frys skal avrimes ved behov for å hindre unødvendig energibruk og for høy temperatur inne i skapet / boksen (nye kjølekap har ofte automatisk avriming). Fjern støv på kjøleribber og kompressor på baksiden. Slå av kaffetraker når kaffen er ferdig traktet og bruk termos. Oppvaskmaskinen har innebygde varmelementer for oppvarming av vann og skal kobles til kaldvannet, kobles den til varmtvannet øker energibruken med 20 - 40 % samtidig som enkelte vaske - og skylleprosesser foregår i feil temperatur.

Tiltak 4: Vask med fulle maskiner

Fyll opp vaske- og oppvaskmaskinen før bruk. De fleste maskiner bruker like mye energi enten de er fulle eller ikke.

Tiltak 5: Luft kort og effektivt

Ikke la vinduer stå på gløtt over lengre tid. Luft heller kort og effektivt, da får du raskt skifta lufta i rommet og du unngår nedkjøling av gulv, tak og vegger.

Tiltak 6: Bruk varmtvann fornuftig

Bytt til sparedusj hvis du ikke har. For å finne ut om du bør bytte til sparedusj eller allerede har sparedusj kan du ta tiden på fylling av ei vaskebøtte; nye sparedusjer har et forbruk på kun 9 liter per minutt. Ta dusj i stedet for karbad. Skift pakning på dryppende kraner. Dersom varmtvannsberederen har nok kapasitet kan temperaturen i berederen reduseres til 70gr.

Tiltak 7: Tiltak utendørs

Monter urbryter (koblingsur) på motorvarmeren slik at den ikke står på mer enn nødvendig. Skift til sparepærer. Sparepærer på 5, 7, 11, 15, og 20 W tilsvarer glødelamper på henholdsvis 25, 40, 60, 75 og 100 W, og de varer dessuten lenger, 8.000-15.000 timer mot 1.000-2.500 timer for glødelamper. Det kan monteres fotocelle på utebelysningen slik at det automatisk går av/på etter dagslyset/mørket. Eller det kan monteres bevegelsessensor slik at lyset kun går på ved bevegelse og slås av automatisk etter forhåndsinnstilt tid. For snøsmelteanlegg som kun er manuelt styrt av/på eller ift. Lufttemperatur kan det installeres automatikk slik at snøsmelteanlegget både er temperatur- og nedbørsstyrt dvs. når det registreres nedbør og kulde samtidig.

Tiltak 8: Slå av lyset og bruk sparepærer

Slå av lys i rom som ikke er i bruk. Utnytt dagslyset. Bruk sparepærer, spesielt til utelys og rom som er kalde eller bare delvis oppvarmet.

Tiltak 9: Følg med på energibruken i boligen

Gjør det til en vane å følge med energiforbruket. Les av måleren månedlig eller oftere for å være bevisst energibruken. Ca halvparten av boligens energibruk går til oppvarming.

Tiltak 10: Redusér innetemperaturen

Ha en moderat innetemperatur, for hver grad temperatursenkning reduseres oppvarmingsbehovet med 5 %. Mennesker er også varmekilder; jo flere gjester – desto større grunn til å dempe varmen. Ha lavere temperatur i rom som brukes sjelden eller bare deler av døgnet. Monter tetningslister rundt trekkfulle vinduer og dører (kan sjekkes ved bruk av myggspiral/røyk eller stearinlys). Sett ikke møbler foran varmeovner, det hindrer varmen i å sirkulere. Trekk for gardiner og persiener om kvelden, det reduserer varmetap gjennom vinduene.

Bygningsmessige tiltak

Tiltak 11: Montering tetningslister

Luftlekkasjer mellom karm og ramme på vinduer og mellom karm og dørblad kan reduseres ved montering av tetningslister. Lister i silikon- eller EPDM-gummi gir beste resultat.

Tiltak 12: Isolering av innervegg mot uoppvarmet rom

Innervegg mot uoppvarmet rom i boligen isoleres.

Tiltak 13: Etterisolering av yttervegg

Yttervegg etterisoleres. Metode avhenger av dagens løsning. For å sjekke vindtetting av yttervegg anbefales termografering og tetthetsprøving.

Tiltak utendørs

Tiltak 14: Skifte til sparepærer på utebelysning

Sparepærer på 5, 7, 11, 15, og 20 W tilsvarer glødelamper på henholdsvis 25, 40, 60, 75 og 100 W. Sparepærer gir like mye lys som vanlige glødelamper, men bruker bare rundt 20% av energien. De varer dessuten lenger, 8.000-15.000 timer mot 1.000 - 2.500 timer for glødelamper.

Tiltak 15: Montere urbryter på motorvarmer

Det monteres urbryter (koblingsur) på motorvarmeren slik at den ikke står på mer enn nødvendig.

Tiltak 16: Montere automatikk på utebelysning

Det kan monteres fotocelle på utebelysningen slik at det automatisk går av/på etter dagslyset/mørket. Eller det kan monteres bevegelsessensor slik at lyset kun går på ved bevegelse og slås av automatisk etter forhåndsinnstilt tid.

Tiltak 17: Termostat- og nedbørsstyring av snøsmelteanlegg

Snøsmelteanlegget er kun manuelt styrt, eller styres kun etter lufttemperatur. Det installeres automatikk slik at snøsmelteanlegget både er temperatur- og nedbørsstyrt. Det kan være i form av en temperatur- og snøføler i bakken, med temperatur - og fuktføler i luften. Snøsmelteanlegget aktiveres kun ved behov dvs. når det registreres nedbør og kulde samtidig.

Tiltak på elektriske anlegg

Tiltak 18: Tidsstyring av elektrisk gulvvarme / takvarme

For gulvvarme eller takvarme med styringsenhet m/termostat kan det vurderes utskiftning til ny styringsenhet med kombinert termostat- og tidsstyring. Dersom mange slike styringsenheter og/eller panelovner skiftes ut bør det vurderes et system hvor temperatur og tidsinnstillinger i ulike rom i boligen styres fra en sentral enhet. Merk at flere vanlige typer termostater også har mulighet for tidsstyring i form av aktivering av programfunksjonsknapp bak deksel, se medfølgende bruksanvisning.

Tiltak 19: Temperatur- og tidsstyring av panelovner

Evt. eldre elektriske varmeovner uten termostat skiftes ut med nye termostatregulerte ovner med tidsstyring, eller det ettermonteres termostat / spareplugg på eksisterende ovn. Dersom mange ovner skiftes ut bør det vurderes et system hvor temperatur og tidsinnstillinger i ulike rom i boligen styres fra en sentral enhet.

Tilstandsrapport

Risikovurdering for Anticimex boligselgerforsikring

Baksteplassen 5
1349 RYKKINN
Gnr./Bnr.: 93/612
Seksjonsnr. : 157
Bærum kommune

Areal

Leilighet
Bruksareal: 88 m²

Totalt bruksareal (BRA): 88 m²

Befaring

Befaringsdato: 16.09.2024

Bygnings sakkyndig selskap

Anticimex AS

www.anticimex.no

Tlf: 41414128

E-post: boliginspeksjoner.ost@anticimex.no

Orgnr: 923 856 781

Signatur inspektør: Torbjørn Sæbø

Mobil: 92801973

Om Tilstandsrapporten

Hvordan lese rapporten

Risikovurderingsrapporten viser hva som har blitt undersøkt i forbindelse med den bygningssakkyndiges besiktigelse av eiendommen. Om ikke annet er kommentert består undersøkelsene av visuelle observasjoner.

Rapporten er utarbeidet i henhold til forskrift til avhendingslova (tryggere bolighandel), gjeldende fra 1. januar 2022, og danner grunnlaget for forsikringsgivers risikovurdering av boligen og derved forsikringsgivers grunnlag for å innvilge tegning av boligselgerforsikring. Norsk Standard 3600 er også lagt til grunn, men ikke absolutt alle standardens bestemmelser er tatt med. Det er gjort et utvalg med prinsippet kost / nytte basert på avhendingsloven og hva forsikringsgiver anser relevant for risikovurderingen som foretas. Annen relevant bygningsteknisk erfaring og forståelse er også lagt til grunn, herunder forhold som har registrerte høye klagefrekvenser og/eller skadesaker.

Bagatellmessige og åpenbare forhold som er synlige for enhver og ikke har vesentlig bygningsmessig betydning, er normalt ikke omtalt.

Gulv mot grunn og etasjeskillere kontrolleres ved bruk av krysslaser for eventuelle skjevheter. I utgangspunktet kontrolleres to rom i hver etasje (eventuelt kryssmåling i ett rom), og i hvert rom er det 5 målepunkter. Stikkprøveprinsippet er benyttet.

I rapporten har alle TG 2, TG 3 og TG IU kommentarer for bedre forståelse. De sjekkpunkter som har fått TG 0 og 1 (ikke funnet funksjonssvikt) er listet opp horisontalt i starten av hvert hovedelement. Hovedhensikten med denne risikovurderingsrapporten er å bidra til å vurdere boligens tilstand, oppfylle forsikringstakers/selgers opplysningsplikt overfor forsikringsgiver og kjøper av boligen, og gi den bygningssakkyndiges faglige vurderinger som gjelder byggetekniske forhold for boligen, som vil kunne begrense boligselgerforsikringens dekningsomfang og som kjøper anbefales være spesielt oppmerksom på.

Forklaring av tilstandsgrader

Tilstandsgrader, forkortet til TG, beskriver på en enkel og visuell måte en tilstand eller en risiko opp mot referansenivå. I tillegg til graderingen med tall, benyttes trafikklysets prinsipp med fargene grønt, gult og rødt.

TG 0 og TG 1 benyttes når tiltak vurderes som ikke nødvendig. Alle TG 2 og TG 3 kommenteres med årsak og konsekvens. TG IU kommenteres.

Dokumentasjonskrav

Dersom det har vært utført reparasjoner, vedlikehold, installasjoner, ombygging eller lignende i boligen de siste fem årene, og arbeidet er utført av kvalifiserte håndverkere, etterspørres dokumentasjon på arbeidet. Som dokumentasjon regnes blant annet skriftlig bekreftelse fra den eller de håndverkerne som ble brukt. Manglende dokumentasjon kommenteres.

For elektrisk anlegg skal det foreligge samsvarserklæring for arbeid utført etter 01.01.1999, samsvarserklæringen etterspørres. Dersom det har vært utført el. tilsyn i boligen skal dette dokumenteres. Manglende samsvarserklæring og dokumentasjon fra el. tilsynet kommenteres. Det foretas en forenklet vurdering av det elektriske anlegget.

Vurderinger for tilstandsgrader, hentet fra forskrift til avhendingsloven:

TG 0 Ingen avvik (funksjonssvikt ikke oppdaget)

Tilstandsgrad 0 gis når bygningsdelen ikke har noen avvik. Bygningsdelen skal være tilnærmet ny, ikke vise tegn på slitasje og det skal være lagt frem dokumentasjon på faglig god utførelse. Det er ingen merknader til delen.

TG 1 Mindre eller moderate avvik (funksjonssvikt ikke oppdaget)

Tilstandsgrad 1 gis når bygningsdelen har mindre avvik. Bygningsdelen skal bare ha normal slitasje, og strakstiltak skal ikke anses som nødvendig. Graden kan også brukes når delen er ny, men der dokumentasjon på faglig god utførelse mangler

TG 2 Vesentlige avvik (alder, slitasje, skader mv.)

Tilstandsgrad 2 gis når bygningsdelen har vesentlige avvik. Bygningsdelen skal enten ha feil utførelse, en skade eller symptomer på skade, sterk slitasje eller nedsatt funksjon. Graden gis når bygningsdelen trenger vedlikehold eller tiltak i nær fremtid.

Graden skal også brukes når delen er gammel og det er grunn til å varsle om faren for skader på grunn av alderen, eller når det er grunn til å overvåke delen spesielt på grunn av fare for større skader eller følgeskader.

TG 3 Store eller alvorlige avvik (strakstiltak nødvendig)

Tilstandsgrad 3 gis når bygningsdelen har store eller alvorlige avvik. Bygningsdelen har kraftige symptomer på forhold som man må regne med trenger utbedring straks eller innen kort tid. Graden skal også brukes ved påvist funksjonssvikt eller sammenbrudd.

Sjablongmessig prisanslag er gitt på generelt grunnlag og må ikke ses på som et pristilbud fra håndverker. Kostnader ved utbedring avhenger av personlige valg av utførelse og produkter. Markedspris på materialer, produkter og håndverkertjenester vil også innvirke på utbedringskostnaden. For bygningsdeler som er gitt TG3 settes et sjablongmessig prisanslag på utbedringskostnad for tilsvarende standard.

TG IU Ikke undersøkt

TG IU skal kun brukes unntaksvis. Hvis det ikke har vært mulig å undersøke bygningsdelen, for eksempel fordi krypekjelleren er uten inspeksjonsmulighet eller taket var tildekket med snø på undersøkelsestidspunktet, skal dette oppgis.

i Informasjon

Ikonet (i) benyttes til å gi nyttige opplysninger selv om funksjonssvikt ikke ble oppdaget.

Befarings- og eiendomsopplysninger

Befaring

Befaringsdato	16.09.2024
Referansenummer	15061585
Meglerforetakets oppdragsnummer	36-24-0472
Hjemmelshaver/selger	Maria Kornstad Aune
Bygningssakkyndig inspektør	Torbjørn Sæbøe
Tilstede på befaringen	Maria Kornstad Aune
Utvendige snødekte flater	Nei
Utetemperatur	12 °C
Rapportdato	18.09.2024 17:25

Eiendomsopplysninger

Type objekt	Selveierleilighet
Gate/vei adresse	Baksteplassen 5
Postnummer/sted	1349 RYKKINN
Kommune	3201 - Bærum
Gnr./Bnr.:	93/612
Seksjonsnr.	157
Tomt	Eiet tomt: 25318 m ²

Bygninger på eiendommen

Bygningstype	Byggår	Tilbygg	Ombygging
Leilighet	1974		

Byggemåte

Selveierleilighet tilhørende Løkken Boligsameie beliggende på Rykkinn, Bærum kommune. Sameiet består av 180 seksjoner. Fellesarealer opparbeidet med asfalterte internveier, plenarealer og diverse beplantning. Felles parkeringsgarasje i byggets kjeller.

Boligbygg over 3 etasjer med kjeller. Bygningen har støpt gulv mot grunn. Grunnmur, bærende konstruksjoner og skillende dekker av betong. Fasader forblendet med pussede flater kombinert med trekledning. Tilnærmet flat takkonstruksjon tekket med takpapp (taket er ikke besiktiget). Slett entrédør av tre med brannklasse B30 fra 1973. Balkongdør med karm av tre og aluminium med to-lags glass fra 2016. Vinduer med karm av tre og aluminium med to-lags glass fra 2016. Leiligheten er elektrisk oppvarmet. Varmtvannsbereider i kjøkkenbenk på 120L fra 2006.

Leilighet beliggende i byggets U.etasje. Adkomst via felles trappegang med callinganlegg. Leiligheten består av: Entre, bad, stue/kjøkken, soverom og kontor.

Utgang fra stue til sydvendt platting på 28m² med en utvendig bod på 2m².

Sammendrag av boligens tilstandsgrad



TG 1 i orden



TG 2 Alder, slitasje, skader mv.



TG 3 Strakstiltak nødvendig



TGIU Ikke undersøkt

Element	Status	Kontrollpunkt	Side	Sjablommessig prisanslag
Våtrom - Bad		Ventilasjon	8	
		Vannrør	8	
		Avløpsrør (ink. sluk)	8	
Kjøkken		Ventilasjon	9	
		Vannrør	9	
		Avløpsrør	9	
Øvrige rom		Overflater himling	9	
		Overflater gulv	9	
Elektrisk anlegg		Forenklet vurdering av det elektriske anlegget	11	
Dører og vinduer		Dører	11	

Areal

Beskrivelse av arealmåling og arealbegreper

I henhold til Forskrift til avhendingslova (tryggere bolighandel) er NS 3940:2023 Areal- og volumberegninger av bygninger er lagt til grunn for arealmålinger og arealbegreper i rapporten.

Arealbegreper

Internt bruksareal (BRA-i):	Bruksareal av boenheten innenfor omsluttende vegger. Bruksenheten kan bestå av flere boenheter.
Eksternt bruksareal (BRA-e):	Bruksareal av alle rom som ligger utenfor boenheten/boenhetene, men som tilhører denne/disse.
Innglasset balkong (BRA-b):	Bruksareal av innglasset balkong tilknyttet boenheten. I begrepet inngår også veranda eller altan.
Totalt bruksareal (BRA):	Summen av BRA-i, BRA-e og BRA-b.
Terrasse- og balkongareal (TBA):	Areal av terrasser og åpne balkonger tilknyttet boenheten. I dette arealet inngår også åpen veranda eller altan mv.

Måleverdige arealer

Et areal er måleverdig når vilkår for fri høyde (høyde på minst 1,90 meter med en lengde og bredde på minst 0,60 x 0,60 meter), tilgjengelighet og permanent gangbart gulv oppfylles. I etasjer med skråtak gjelder egne bestemmelser. Ved nødvendige åpninger i etasjeskiller for trapp, måles kun det arealet som opptas av trappen. I etasjen under måles gulvet uten hensyn til trappen. Sjakter, heiser, skorsteiner, innvendige søyler og lignende er unntak og skal måles selv om de ikke oppfyller disse vilkårene og uansett om de har åpning i gulv, tilgjengelighet eller ikke.

Arealer med lav himlingshøyde

Ikke måleverdig gulvarealer som skyldes skråtak og lav himlingshøyde, opplyses som areal med lav himlingshøyde (ALH). ALH opplyses sammen med bruksareal (BRA) og summeres til gulvareal (GUA). Dersom en bolig har arealer bak knevegger som ikke er måleverdige, er disse ikke medtatt som areal med lav himlingshøyde (ALH).

Fysisk oppmåling og kontrollmåling

Det gjøres oppmerksom på at arealopplysninger i denne rapporten er basert på en fysisk oppmåling, og kan avvike fra arealopplysninger basert på byggemeldte tegninger. Dersom det ikke er fremlagt byggemeldte tegninger for boligen, vil den bygningssakkyndige i de fleste tilfeller ikke kunne måle opp skjulte sjakter o.l. Sjakter som betjener flere bruksenheter eller andre formål, for eksempel avfallssjakter, medtas ikke i boligens bruksareal. Det gjøres spesielt oppmerksom på at kontrollmåling av arealer krever kunnskap om bestemmelsene i NS 3940:2023. For eksempel vil boenhetens totale bruksareal (BRA) alltid være større enn summen av arealene fra hvert enkelt rom. Dette er på grunn av at boenhetens totale bruksareal inneholder også arealer for innvendige vegger.

Lovlighet

Rommenes bruk kan være i strid med byggt teknisk forskrift og mangle godkjenning i kommunen for den aktuelle bruken, men likevel være måleverdig. Eventuelle ulovligheter er derfor uten betydning for klassifisering og oppmåling av måleverdige arealer. Vurderingene av arealene gjelder fra befaringsstidspunktet.

Dersom den bygningssakkyndige avdekker åpenbare ulovligheter, for eksempel ulovlig bruksendring, opplyses dette. Det er de siste byggemeldte tegningene, og at disse er godkjente av bygningsmyndighetene som er sikre holdepunkter for om det formelle og juridiske er i orden. Det gjøres spesielt oppmerksom på at den bygningssakkyndige ikke er ansvarlig for å innhente godkjente tegninger. Dersom godkjente tegninger ikke fremlegges, hefter det derfor en usikkerhet med lovligheten som en kjøper må ta spesielt hensyn til. Konsekvensene kan i enkelte tilfeller være betydelige.

Skjønnsvurderinger

I de tilfeller hvor den bygningssakkyndige er i tvil og gjør et valg basert på en klar skjønnsvurdering, opplyses dette. Når oppmåling krever at den bygningssakkyndige fastslår tykkelsen på vegger eller andre fysiske skiller, som ikke lar seg måle på en praktisk måte, beregnes dette etter beste evne.

Arealberegninger

Bruksareal (BRA)					
Leilighet	Internt bruksareal (BRA - i)	Eksternt bruksareal (BRA - e)	Innglasset balkong (BRA - b)	SUM Etasje	Terrasse- og balkongareal (TBA)
U.etasje	80	8		88	28
	Entre, bad, stue/kjøkken, soverom og kontor.	2 boder.			Platting
SUM	80	8		88	28
Total bruksareal: 88 m²					

Kommentar til areal

Det gjøres spesielt oppmerksom på at det er ukjent om det er søkt om/godkjent innredning av kontor og det er heller ikke tatt stilling til om dette lar seg gjøre. Det mangler blant annet vinduer samt ventilasjon. Det kan derfor ikke verifiseres om rommet er godkjent til varig opphold.

Leiligheten disponerer en utvendig bod på 3m² (BRA-e).

Leiligheten disponerer en kjellerbod på 5m² (BRA-e).

Leiligheten disponerer en plass i felles parkeringsgarasje.

Leiligheten inneholder 80m² P-ROM og 0m² S-ROM.

Rapport




Våtrom - Bad

Bad fra 2012.

Flislagt gulv med varme. Flislagte vegger. Malt himling med downlights. Vegghengt servantskap med ett-greps armatur. Vegghengt speilskap med overbelysning. Dusjhjørne med glassdør og to-greps armatur påkoblet hånddusj og regndusj. Vegghengt toalett med innebygget systernekkasse. Opplegg for vaskemaskin. Naturlig avtrekksventil i vegg. Vannrør av typen rør-i-rør system kombinert med kobber. Synlig avløpsrør av plast.

TG 1 Følgende sjekkpunkter er vurdert, og det er ikke oppdaget funksjonssvikt:

Overflater himling - Overflater vegger - Overflater gulv - Fallforhold (gulv) - Membran, tettesjikt og overgang til sluk. - Slukets tilkomstmulighet for rengjøring - Slukets plassering i forhold til at vann utenfor dusjonsone kan nå det - Sanitærutstyr / innredning - Fukt i tiliggende konstruksjoner

	Fukt i tiliggende konstruksjoner	Det er foretatt hulltaking og utført fuktmåling med egnet instrument (Protimeter MMS), i tilstøtende rom til våtsone. Det ble ikke registrert forhøyede verdier eller andre avvik. Målingene viser følgende: RH 48,9 %, temperatur 23,8 grader C og duggpunkt 12,6 grader C. Målingen gir kun et øyeblikksbilde av forholdene og kan endre seg med årstider, fukt- og temperaturforhold.
	Fallforhold (gulv)	Nivåforskjell fra døråpning på topp overflate gulv og til hovedsluk er på tilfeldig sted målt til ca. 45 mm. Dette er vurdert til å være tilfredsstillende mht lekkasjesikkerhet.
	TG 2	
	Ventilasjon	Naturlig ventilasjon og ikke mekanisk avtrekk. Redusert luftutskiftning. Ingen luftespalte over/under dør, som fører til redusert ventilasjon når dørene lukkes.
	Vannrør	Vannrør av kobber i konstruksjon er vurdert til å ha en alder som tilsier at anbefalt brukstid er passert. På bakgrunn av alderen er det grunn til å varsle om risiko for skjulte avvik, svekket funksjon, usikker restlevetid eller lignende forhold som utvikles over tid.
	Avløpsrør (ink. sluk)	Avløpsrør i konstruksjon er vurdert til å ha en alder som tilsier at anbefalt brukstid er passert. På bakgrunn av alderen er det grunn til å varsle om risiko for skjulte avvik, svekket funksjon, usikker restlevetid eller lignende forhold som utvikles over tid.

Kjøkken

Kjøkken fra 2006.

Kjøkken med delvis åpen løsning mot stue. Kjøkkeninnredning med glatte fronter og benkeplate av laminat. Dobbel oppvaskkum av rustfritt stål med ett-greps armatur. Flislagt flate mellom benkeplate og overskap. Benkeskapsbelysning og stikkontakter under overskap. Kjøleskap med frysedel. Integrert komfyr med platetopp. Oppvaskmaskin. Kjøkkenventilator med kullfilter. Vannrør av typen rør-i-rør system kombinert med kobber. Synlig avløpsrør av plast og støpejern.

Oppgraderinger:
2024

Ny oppvaskkum.

TG 1 Følgende sjekkpunkter er vurdert, og det er ikke oppdaget funksjonssvikt:

Innredning - Annet

 Informasjon | Det er ikke etablert komfyrvakt og lekkasjestopper på kjøkkenet. Komfyrvakt og lekkasjestopper bør etableres.

 TG 2 Ventilasjon | Det er kun kullfilter og ikke separat avtrekk fra rommet. Dette kan medføre økt fuktbelastning i boligen. TG2 i henhold til NS 3600.

Vannrør | Vannrør av kobber i konstruksjon er vurdert til å ha en alder som tilsier at anbefalt brukstid er passert. På bakgrunn av alderen er det grunn til å varsle om risiko for skjulte avvik, svekket funksjon, usikker restlevetid eller lignende forhold som utvikles over tid.

Avløpsrør | Avløpsrør i konstruksjon er vurdert til å ha en alder som tilsier at anbefalt brukstid er passert. På bakgrunn av alderen er det grunn til å varsle om risiko for skjulte avvik, svekket funksjon, usikker restlevetid eller lignende forhold som utvikles over tid.

Øvrige rom

Gulvflater belagt med laminat. Malte veggflater kombinert med treplater. Malt himling. Profilerte innerdører. Garderobeskap på soverom.

TG 1 Følgende sjekkpunkter er vurdert, og det er ikke oppdaget funksjonssvikt:

Overflater vegger - Innerdører - Ventilasjon (gjelder kun for P-ROM)

 TG 2 Overflater himling | Enkelte himlingsflater bærer preg av alder og slitasje med påbegynte sprekkdannelse på soverom 1.

Overflater gulv | Laminat bærer preg av slitasje. Det er registrert knirk i laminat.

Etasjeskiller - U.etasje

Etasjeskille av betong.

Gulv mot grunn og etasjeskillere måles ved bruk av laser for eventuelle skjevheter. I utgangspunktet måles 2 rom i hver etasje (eventuelt kryssmåling i ett rom), og i hvert rom er det 5 målepunkter. Følgende rom er målt: stue, kjøkken og entre.

 TG 1 Følgende sjekkpunkter er vurdert, og det er ikke oppdaget funksjonssvikt:
Skjevhetsmåling

 Skjevhetsmåling | Største målte avvik er målt i rom stue / entre. Avviket er målt til 46 mm.
Lengde: 13,18 meter.

Tekniske anlegg, VVS anlegg (Sjekkpunkter utover det som er inkludert i andre rom)

Vannrør av typen rør-i-rør system kombinert med kobber. Synlig avløpsrør av plast. Fordelerskap med stoppkraner for leiligheten er plassert på bad. Hovedstoppekran i kjøkkenbenk. Varmtvannsbereider i kjøkkenbenk på 120L fra 2006. Leiligheten har naturlig avtrekksventil på bad samt naturlig tilluftsventiler i vinduer.

 TG 1 Følgende sjekkpunkter er vurdert, og det er ikke oppdaget funksjonssvikt:
Hovedstoppekran - Stakeluke

 Stakeluke | Stakeluke er lokalisert i sjakt på bad.

Rom for varig opphold

Takhøyder er målt på tilfeldige plasser i boligen.

Takhøyder er målt til: 2,18- 2,37 meter.

Elektrisk anlegg

Det er foretatt en forenklet vurdering av deler av det elektriske anlegget. Vurderingen omfatter ikke funksjonstesting, eller kontroll av skjult anlegg. Det legges vekt på at den bygnings sakkyndige ikke er elfagmann. Vurderingen er derfor begrenset til visuelle vurderinger og selgers informasjon. På generelt grunnlag anbefales det alltid å gjennomføre en utvidet el-kontroll.

Forenklet vurdering:

Er det synlig tegn til merker på plugg til varmtvannsbereder: Nei

Er det synlig tegn på termiske skader: Nei

Er det synlig tegn på utette kabelinnføringer i inntak og/eller sikringsskap: Nei

Selgers opplysninger:

Når ble det elektriske anlegget installert, eller siste gang totalt rehabilitert: Ukjent

Foreligger det eltilsynrapport fra de siste fem år: Ja, 2018.

Forekommer det at sikringer løses ut: Nei

Har det vært brann, branntilløp eller varmgang i anlegget: Nei

Finnes det kursfortegnelse, og er antallet sikringer i samsvar med denne: Ja

Har det vært utført egeninnsats eller ufaglært arbeid på det elektriske anlegget: Nei

Fungerer hvitevarer som følger boligen: Varmluftfunksjonen på stekeovn fungerer ikke.

Lys på kjøkkenventilator fungerer ikke.

Sikringsskap med skrusikringer og automatsikring er plassert i trappegang.

Leiligheten har delvis skjult og åpent elektrisk anlegg.



TG 2

Forenklet vurdering av det elektriske anlegget

Som følger av manglende samssvareklæring på deler av det elektriske anlegget som er montert etter år 1999 er TG2 satt i henhold til NS3600. Med bakgrunn i de registrerte avvik bør det gjennomføres en utvidet el-kontroll av en kvalifisert elektrofaglig person.

Brann

Leiligheten har røykvarsler og brannslukningsutstyr.



TG 1

Følgende sjekkpunkter er vurdert, og det er ikke oppdaget funksjonssvikt:

Brannslukkingsutstyr - Røykvarslere

Dører og vinduer

Slett entrédør av tre med brannklasse B30 fra 1973.

Balkongdør med karmen av tre og aluminium med to-lags glass fra 2016.

Vinduer med karmen av tre og aluminium med to-lags glass fra 2016.



TG 1

Følgende sjekkpunkter er vurdert, og det er ikke oppdaget funksjonssvikt:

Vinduer



TG 2

Dører

Ytterdører er av eldre dato, og det må forventes høyere varmetap fra disse dørene sammenlignet med dører fra nyere dato. Til informasjon ble det utført stikkprøvekontroll på dører hvor åpne/lukkefunksjon fungerte som forventet.

Balkonger, terrasser, veranda etc

Utgang fra stue til sydvendt platting på 28m² med en utvendig bod på 2m². Bærende konstruksjon av tre. Terrassegulv av tregulv. Utvendig stikkontakt.



TG 1

Følgende sjekkpunkter er vurdert, og det er ikke oppdaget funksjonssvikt:

Utkragede eller understøttede konstruksjoner (balkonger, verandaer)

Sjekkliste dokumentasjon

Kommentar

Byggetegninger for boligen (plan, snitt og fasade) da den ble bygd og senere byggemeldingspliktige endringer	Byggetegninger ikke fremlagt på befaringstidspunktet.
Dokumentasjon på arbeider utført de siste fem år	Ikke fremlagt på befaringstidspunktet.
For elektriske anlegg utført etter 1999-01-01: Erklæring om samsvar for det elektriske anlegget	Det er fremlagt samsvarserklæring, datert 15.09.2024, 11.01.2019. Arbeidene gjelder: - Mindre utvidelse av elektrisk anlegg, (se beskrivelse samsvarserklæring). - Arbeid ifbm el-tilsyn.
Dokumentasjon på el-tilsyn	Fremlagt dokumentasjon på el-tilsyn, datert: 15.01.2019.
Eventuelle tilsynsrapporter fra offentlige myndigheter	Ikke fremlagt på befaringstidspunktet.
Tilsynsrapport for olje- eller septiktanker	Ikke relevant.
Dokumentasjon på drikkevannskvalitet hvis boligen ikke er tilkoblet kommunal forsyning	Ikke relevant.
Egenerklæringsskjema	Fremlagt, signert og datert 11.09.2024.

Viktig om TG 2

TG 2 beskriver også elde/naturlig slitasje

Tilstandsgrad TG 2 (gul farge) benyttes i flere sammenhenger, blant annet for å synliggjøre at enkelte bygningsselementer ikke er nye (eldre boliger) og således derfor har naturlig og påregnelig slitasje. Det vil si at gul farge nødvendigvis ikke alltid betyr at det gis et varsel om at noe er direkte feil eller har større bygningskader, men en framskreden brukstid der vedlikeholdstiltak ikke må komme som en overraskelse.

For å redusere unødvendige konflikter på grunn av urealistiske forventninger til eldre og brukte boliger er det viktig å påpeke at ingen materialer varer evig. Fremskreden brukstid utløser at påregnelige slitasjer og skader er vanlige og må forventes. Primærkonstruksjoner som eksempelvis drenering, yttertak inklusive undertak (under yttertak) og vann- og avløpsrør er skjulte elementer og er kanskje ikke skiftet siden byggeår. Av den grunn vil disse kunne få en TG 2 (gul farge) for å gi beskjed til kjøpere om å være oppmerksomme på at selv om husets synlige overflater fremstår uten svekkelser, har boligen tross alt bruksslitasjer. Helt normale og påregnelige vedlikeholdstiltak og kostnader må det alltid tas høyde for når bygningsselementer når en viss alder.

Når en rapport inneholder mange TG 2, trenger dermed ikke det være «farlig». De fleste boliger i Norge er av eldre årgang og utbedringsbehov er påregnelig og normalt.

Eksempler

En tilårskommen membran vil ofte få TG 2, selv om det ikke er oppdaget synlig lekkasje. Eksakt tidspunkt for når en eventuell lekkasje vil oppstå er ikke mulig å bestemme. Lekkasje kan være nært forestående eller først skje mange år frem i tid. Når anbefalt brukstid etter beste skjønn er vurdert oppnådd, har restlevetiden dermed større usikkerhet.

En varmtvannsbereider kan fungere i 10 år, men den kan også vare i 30 - 40 år. Når antatt anbefalt brukstid er oppnådd gis ofte TG 2 og viser at det er klokt å være forberedt på en utbedring/utskifting. Restlevetiden er usikker, og det kan ikke angis nøyaktig tid for når levetiden utløper.

TG 2 kan også bety en feil eller skade!

I tillegg til å beskrive elde/naturlig slitasje, benyttes TG 2 også når det faktisk oppdages feil og skader der tiltak er nødvendige og anbefales. Omfanget av tiltakene kan være høyst forskjellige, fra å holde noe under oppsikt til å utføre nødvendige utbedringer innen rimelig tid. Dersom det er akuttbehov og konsekvensene er store, angis TG 3. Her har også den enkeltes ambisjonsniva betydning.

Eksempler

Ytterpanel på et hus som oppdages har 'noe råteskader' vil få TG 2. Dette ut fra at tiltak anbefales iverksatt innen rimelig tid - og ikke nødvendigvis som et akuttbehov. Det samme kan gjelde 'noe fuktighet' i en kjeller. Er skadeomfanget særs omfattende og med betydelige konsekvenser settes gjerne TG 3.

Definisjoner

Her er et uttrekk av benevnelser og definisjoner som er nyttig å ha kunnskap om:

Anbefalt brukstid og teknisk levetid

Anbefalt brukstid er et svært viktig og nyttig begrep og er kortere enn teknisk levetid. Et eksempel: Om vann- og avløpsrør lekker som følge av aldersvekkelse, er maksimal teknisk levetid nådd. Anbefalt brukstid er kortere enn teknisk levetid og angir derfor at det er hensiktsmessig å skifte ut rørene før de begynner å lekke. Når antatt anbefalt brukstid estimeres være oppnådd, bør en være forberedt på kostnader vil skje knyttet til utskiftings/utbedringer. I slike situasjoner brukes ofte TG 2.

Særlig fuktutsatt konstruksjon

Dette er konstruksjoner der det erfaringsmessig er høy risiko for at fuktskader kan finnes, eksempelvis krypekjeller, terrasser/balkonger med varme rom under og kjellere med innkledde- og opplektede murflater (vegger og gulv).

Gyldighet

Rapporten skal ikke være eldre enn 12 måneder (fra befaringsdato). Er rapporten eldre enn dette må Anticimex AS kontaktes angående videre bruk. Hvis rapporten skal benyttes ved videresalg innenfor gyldighetsperioden på 12 måneder, må det innhentes skriftlig tillatelse fra Anticimex AS.

Denne rapporten benyttes som grunnlag for å tegne boligselgerforsikring hos Anticimex forsikring NUF. Rapporten er således å betrakte som en underwriter-rapport (risikovurderingsrapport) til denne. For det tilfelle Anticimex AS har tilsvarende avtale med andre forsikringsselskaper, gjelder det samme.

Eksempler på hva rapporten ikke vurderer

Tekniske installasjoner og innretninger er som hovedregel ikke vurdert, da dette krever spisskompetanse på de ulike fagområdene. Årsak til ulike skadesymptomer og skader kan være svært kompleks og er derfor heller ikke vurdert om annet ikke er nevnt. Det gjelder også utbedringskostnader.

Yttertak besiktiges når stige på forhånd er reist og forsvarlig sikret, og i tillegg den bygningssakkyndige på egen selvstendig vurdering anser den som forsvarlig å bruke. I andre tilfeller besiktiges yttertaket fra bakkenivå og inne fra loftet.

Krypekjeller og krypeloft inspiseres der det er klargjort for det, og ellers har tilfredsstillende og forsvarlig inspeksjonsmulighet.

Ytterligere noen eksempler på hva den bygningssakkyndige ikke vurderer:

Eventuelle tilhørende bruksrettigheter på annens eiendom, herunder for eksempel naust og brygge, kartlegging og vurdering av fellesdeler i sameier-borettslag og lignende, vurdering av energiforbruk, energimerking, støy, vibrasjoner, lydforhold, radonmålinger, inneklimate, miljø, elektromagnetisme, funksjonskrav (universell utforming, egnethet), undersøkelse av skjulte tekniske anlegg, armeringskorrosjon, svømmebasseng, geotekniske forhold, vurdering av årsak til setningskader, ombygningssmulighet, innredningsmulighet (eks.vis rom under terreng, loft eller andre uinnredete arealer), vurdering av boligens markedsverdi, teknisk verdi, om boligen og eventuelle ombygginger/bruksendringer er byggemeldte og godkjente, samt om P-ROM er godkjent for varig opphold (dersom nødvendig dokumentasjon ikke er framlagt av eier). Funksjonstesting og kontroll av hvitevarer, ventilasjonsanlegg, varmpumper, elektriske anlegg (omfatter likevel en overordnet vurdering) og lignende tekniske installasjoner er ikke foretatt. Dette gjelder også f.eks. piper (noen kontrollpunkter foretas likevel herunder f.eks. avstand til brennbare materialer) og ildsteder.

Rapporten må ikke oppfattes som en garanti eller en fullstendig beskrivelse av boligens tilstand. Besiktigelsen baseres på stikkprøveprinsippet og hovedsakelig med visuell observasjoner, men med noe bruk av egnede instrumenter, når det er nevnt for fuktsøk og skjevheter på gulv. Det elektriske anlegget er vurdert ut fra en ikkeautorisert el-fagmann sitt skjønn. Feil og skader som er skjulte/ikke synlige, eller som av andre årsaker er for krevende å oppdage på denne rapportens undersøkelsesnivå, kan derfor likevel kunne forekomme.



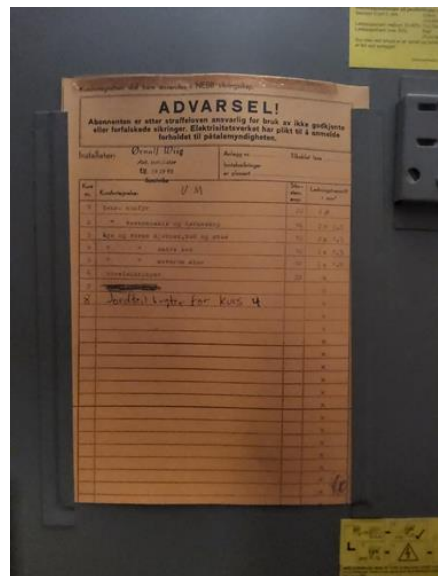
Kommentar - [Sluk]



Kommentar - [Fordelerskap]



Beskrivelse - [Sikringskap]



Beskrivelse - [Kursfortegnelse]

Dette skjema vil være en del av salgsoppgaven

Meglerfirma	Sandvika Eiendomsmegling AS.	Oppdragsnr.	36240472
Adresse	Baksteplassen 5		
Postnr.	1349	Sted	Rykkinn
Er det dødsbo?	<input checked="" type="checkbox"/> Nei <input type="checkbox"/> Ja	Avdødes navn	
Salg ved fullmakt?	<input checked="" type="checkbox"/> Nei <input type="checkbox"/> Ja	Navn hjemmelshaver	
Når kjøpte du boligen?	2012	Hvor lenge har du bodd i boligen?	12
I hvilket selskap har du (evt. sameiet/brl/aksjelaget) tegnet bygningsforsikring?		Polise/avtalenr	
Selger 1 Fornavn	Maria Kornstad	Etternavn	Aune

SPØRSMÅL FOR ALLE TYPER EIENDOMMER

(spørsmål som besvares med «Ja», skal beskrives nærmere i feltet

«Kommentar»)

1. Kjenner du til om det er/har vært feil ved våtrommene, f. eks. sprekker, lekkasje, råte, lukt eller soppskader?

Nei Ja Kommentar

2. Kjenner du til om det er utført arbeid på bad/våtrom? Hvis nei, gå til punkt 3.

Nei Ja, kun faglært Ja, både av faglært og ufaglært / egeninnsats Ja, kun av ufaglært / egeninnsats

Firmanavn

Sandvika Elektro

Redegjør for hva som ble gjort av hvem og når:

oppussing av bad 2012

2.1 Ble tettesjikt/membran/sluk oppgradert/fornyhet?

Nei Ja

Firmanavn

N/A

Redegjør for hva som ble gjort av hvem og når:

Ble lagt ny membran i forhold til oppussing av bad i 2012

2.2 Foreligger det dokumentasjon på arbeidene?

Nei Ja Kommentar elektronisk papirer fantes ikke da (2012)

2.3 Er arbeidet byggemeldt?

Nei Ja Kommentar

3. Kjenner du til om det er/har vært feil på vann/avløp, herunder rørbrudd, tilbakeslag, tett sluk eller lignende?

Nei Ja Kommentar

4. Kjenner du til om det er/har vært utført arbeid/kontroll på vann/avløp?

Nei Ja, kun faglært Ja, både av faglært og ufaglært / egeninnsats Ja, kun av ufaglært / egeninnsats

Firmanavn

Tibbo rør

Redegjør for hva som ble gjort av hvem og når:

2012 byttet hovedkranen inn til leilighet under kjøkken

5. Kjenner du til om det er/har vært problemer med drenering, fuktinnsig, øvrig fukt eller fuktmerker i underetasje/kjeller?

Nei Ja Kommentar

6. Kjenner du til om det er/har vært problemer med ildsted/skorstein/pipe, f. eks dårlig trekk, sprekker, pålegg etter tilsyn, fyringsforbud eller lignende?

Nei Ja Kommentar

7. **Kjenner du til om det er/har vært skjevheter/setningsskader, f. eks. riss/sprekker i mur, skjeve gulv eller lignende?**
 Nei Ja Kommentar
8. **Kjenner du til om det er/har vært sopp/råteskader i boligen?**
 Nei Ja Kommentar
9. **Kjenner du til om det er/har vært insekter/skadedyr i boligen som f.eks. rotter, mus, maur eller lignende?**
 Nei Ja Kommentar
10. **Kjenner du til om det er/har vært skjeggkre i boligen?**
 Nei Ja Kommentar
11. **Kjenner du til om det er/har vært utettheter i terrasse/garasje/tak/fasade?**
 Nei Ja Kommentar
12. **Kjenner du til om det har vært utført arbeider på terrasse/garasje/tak/fasade?**
 Nei Ja, kun faglært Ja, både av faglært og ufaglært / egeninnsats Ja, kun av ufaglært / egeninnsats
Firmanavn
Redegjør for hva som ble gjort av hvem og når:
13. **Kjenner du til om det er/har vært utført arbeider på el-anlegget eller andre installasjoner (f.eks. oljetank, sentralfyr, ventilasjon)? Hvis nei, gå til punkt 14.**
 Nei Ja, kun faglært Ja, både av faglært og ufaglært / egeninnsats Ja, kun av ufaglært / egeninnsats
Firmanavn
Redegjør for hva som ble gjort av hvem og når:
- 13.1 **Foreligger det samsvarserklæring for hele eller deler av det elektriske anlegget (i henhold til forskrift om lavspenningsanlegg)?**
 Nei Ja Kommentar
14. **Kjenner du til om det er utført kontroll av el-anlegget og/eller andre installasjoner (f.eks. oljetank, sentralfyr, ventilasjon)?**
 Nei Ja Kommentar
15. **Har du ladeanlegg/ladeboks for el-bil i dag?**
 Nei Ja Kommentar
16. **Kjenner du til om ufaglærte har utført arbeider som normalt bør utføres av faglærte personer utover det som er nevnt tidligere (f.eks. på drenering, murerarbeid, tømmerarbeid etc.)?**
 Nei Ja Kommentar
17. **Kjenner du til om det er nedgravd oljetank på eiendommen? Hvis nei, gå til punkt 18.**
 Nei Ja
- 17.1 **Har kommunen gitt dispensasjon til at den nedgravde oljetanken kan bli liggende, f. eks. ved at den nedgravde oljetanken tømmes, saneres eller fylles igjen med masser?**
 Nei Ja Kommentar
18. **Kjenner du til forslag til- eller vedtatte reguleringsplaner, andre planer, nabovarsel, eller offentlige vedtak som kan medføre endringer i bruken av eiendommen eller eiendommens omgivelser?**
 Nei Ja Kommentar
19. **Kjenner du til om det foreligger påbud/heftelser/krav/manglende tillatelser vedrørende eiendommen?**
 Nei Ja Kommentar
20. **Selges eiendommen med utleiedel, leilighet eller hybel eller lignende?**
 Nei Ja
- 20.1 **Hvis ja, er rommene som benyttes til ovennevnte godkjent til beboelse (rom til varig opphold) av bygningsmyndighetene?**
 Nei Ja Kommentar

21. Kjenner du til om det er innredet/bruksendret/bygget ut kjeller eller loft eller andre deler av boligen? Hvis nei, gå til punkt 22.

Nei Ja Kommentar

21.1 Er innredningen/utbyggingen godkjent hos bygningsmyndighetene?

Nei Ja Kommentar

22. Kjenner du til manglende brukstillatelse eller ferdigattest?

Nei Ja Kommentar

23. Kjenner du til om det er foretatt radonmåling?

Nei Ja Kommentar

24. Kjenner du til om det foreligger skaderapporter, tilstandsvurderinger, boligsalgsrapporter eller målinger?

Nei Ja Kommentar

25. Kjenner du til andre forhold av betydning som kan være relevant for kjøper å vite om (f.eks. rasfare, tinglyste forhold eller private avtaler)?

Nei Ja Kommentar

SPØRSMÅL FOR LEILIGHETER I SAMEIER/BORETTSLAG/BOLIGAKSJESELSKAP:

26. Kjenner du til om sameie/laget/selskapet er involvert i tvister av noe slag?

Nei Ja Kommentar

27. Kjenner du til vedtak/forslag til vedtak om forhold vedrørende eiendommen som kan medføre økte felleskostnader/økt fellesgjeld?

Nei Ja Kommentar

28. Kjenner du til om det er/har vært sopp/råteskader/insekter/skadedyr i sameiet/laget/selskapet som f.eks. rotter, mus, maur eller lignende?

Nei Ja Kommentar

29. Kjenner du til om det er/har vært skjeggkre i sameiet/laget/selskapet (i fellesareal eller i andre boliger)?

Nei Ja Kommentar

TILLEGGSKOMMENTAR

Jeg bekrefter at opplysninger er gitt etter beste skjønn. Jeg er kjent med at dersom jeg har gitt ufullstendige, uriktige eller misvisende opplysninger om eiendommen, vil selskapet kunne søke hel eller delvis regress for sine utbetalinger eller redusere sitt ansvar helt eller delvis, jfr. Vilkår for boligselgerforsikring punkt 9.1 og forsikringsavtaleloven kapittel 4.

Jeg er orientert om at mitt mulige ansvar som selger etter avhendingsloven, eventuelt etter kjøpsloven (aksjeboliger), og om Anticimex Forsikrings boligselgerforsikringstilbud. Jeg er klar over at avtale om tegning av forsikring er bindende fra signering av egenerklærings skjema. Premietilbudet som er gitt av megler er bindende for Anticimex Forsikring i 6 måneder fra oppdragsinngåelse med megler. Etter dette vil premien og forsikringsvilkårene kunne justeres.

Når premietilbudet ikke lenger er bindende for forsikrings selskapet, må egenerklærings skjemaet signeres på nytt og eventuelle endringer påføres. Det vil da være forsikrings premien og forsikringsvilkårene på ny signerings dato som legges til grunn.

Det kan ikke tegnes boligselgerforsikring ved salg av boligeiendom i følgende tilfeller:

- mellom ektefeller eller slektninger i rett oppstigende eller nedstigende linje, søsken, eller
 - mellom personer som bor eller har bodd på boligeiendommen og/eller
 - når salget skjer som ledd i sikredes næringsvirksomhet/er en næringsseiendom
 - etter at boligeiendommen er lagt ut for salg.
- Dersom det ikke foreligger risikovurdering (tilstandsrapport) for boligeiendommen som tilfredsstillende kravene i forskrift til avhendingslova FOR-2021-06-08-1850

Forsikringselskapet kan ved skriftlig samtykke likevel akseptere tegning av forsikring også i ovennevnte tilfeller. Dersom selskapet ikke har gitt skriftlig samtykke, kan erstatningen bortfalle.

Ved oppgjørsoppdrag trer forsikringen i kraft når kontrakten er signert av begge parter, begrenset til siste 12 måneder før overtakelse.

For øvrig oppfordrer selger potensielle kjøpere til å undersøke eiendommen grundig, jf. avhendingsloven § 3-10 og kjøpslovens § 20 (aksjeboliger).

Ved signering av nærværende skjema aksepteres at Buysure AS, Visma Real Estate AS og Signicat AS ikke har ansvar for transaksjonen som tjenesten benyttes til, og ikke kan holdes ansvarlig for eventuelt tap av noen art som følge av brukerfeil, eventuelle feil ved Signicat AS og Visma Real Estate AS sine tjenester eller tredjepartsløsninger, herunder BankID.

Forsikringsvilkårene leser du i sin helhet på:

<https://buysure.no/Anticimex/vilkaar>

Les mer om boligselgerforsikringen og se prislister her:

buysure.no/boligselgerforsikring

Jeg ønsker å tegne boligselgerforsikring, og bekrefter å ha mottatt og lest forsikringsvilkårene og informasjonsbrosjyre til selger i forbindelse med tegning av boligselgerforsikring. Forsikringen trer i kraft på det tidspunkt det foreligger en budaksept mellom partene, begrenset til tolv måneder før overtakelse. Ved oppgjørsoppdrag trer forsikringen i kraft når kontrakten er signert av begge parter, begrenset til siste 12 måneder før overtakelse. Jeg bekrefter med dette at eiendommen ikke er en næringsseiendom, at den ikke selges som ledd i næringsvirksomhet eller mellom ektefeller eller slektninger i rett oppstigende eller nedstigende linje, søsken, eller mellom personer som bor eller har bodd på boligeiendommen. Dersom forsikringen er tegnet i strid med ovenstående (se også forsikringsvilkårene punkt 9) kan Anticimex Forsikring søke hel eller delvis regress for sine utbetalinger og/eller redusere sitt ansvar helt eller delvis. Jeg er innforstått med at eiendomsmegleren ikke har fullmakt til å gjøre unntak fra ovennevnte begrensninger. Jeg er oppmerksom på at 9% av total forsikringskostnad er honorar til Buysure AS. Honoraret inngår i den totale premien du som kunde betaler, inkl. evt. administrasjonsgebyrer.

Jeg ønsker ikke å tegne boligselgerforsikring, men megler har tilbudt meg å tegne slik forsikring.

Jeg kan ikke tegne boligselgerforsikring iht. vilkår

Boligopplysninger:

Saksbehandler: Robotslaven Vår

Dato utført: 28.08.24 Side 1 av 2

Løkken Boligsameie	Vår ref.:	27/157
BAKSTEPLASSEN 5	Type:	Sameie
1349 RYKKINN	Eiere:	Maria Kornstad Aune
Organisasjonsnr: 990 381 844	Seksjonsnr:	157

1: Felleskostnader

Tot. innev. måned:	4 312	
Felleskostnader:	FELLESUTGIFTER	3 405
	RENTER OG OMKOSTNINGER LÅN	479
	AVDRAG LÅN	428

3: Fellesgjeld

Ajourf. Andel f.gj. (lån):	80 672	Gjeld siste årsoppg.:	84 120
Klient ajourf. lån:	15 665 237	Klient gj. s. årsoppg.:	16 332 780

Spesifikasjon av lån:

Lånenummer: 94907037023, Handelsbanken

Serielån, 12 terminer per år.

Rentesats per 28.08.2024: 6.85% pa.

Antall terminer til innfrielse: 136

Saldo per 28.08.2024: 7 196 632

Andel av saldo: 37 061

Første termin/første avdrag: 14.01.2016 (siste termin 14.12.2035)

Lånenummer: 94907047088, Handelsbanken

Annuitetslån, 12 terminer per år.

Rentesats per 28.08.2024: 6.7% pa.

Antall terminer til innfrielse: 167

Saldo per 28.08.2024: 8 468 605

Andel av saldo: 43 611

Første termin/første avdrag: 19.08.2018 (siste termin 19.07.2038)

4: Særskilte opplysninger

Styreleder: Anne Grete Bjaaland
Adresse: Bakerstien 7
Postnr/-sted: 1349 RYKKINN
E-post: styreleder.lokken@gmail.com

Parkering: Eksklusiv bruksrett til biloppstillingsplass i garasjeanlegg.

6: Ligning - 2023

Annen formue:	30 205	Gjeld:	84 120	Andre inntekter:	508
		Utgifter:	5 071		

8: Bygning/eiendom

Gårds/bruksnr: 93/612 - seksjon:157

Feste/eiet tomt: Eiet

Boligopplysninger:

Saksbehandler: Robotslaven Vår

Dato utkjørt: 28.08.24 Side 2 av 2

Løkken Boligsameie

Vår ref.: 27/157

BAKSTEPLASSEN 5

Type: Sameie

1349 RYKKINN

Eiere: Maria Kornstad Aune

Organisasjonsnr: 990 381 844

9: Forsikring

Forsikret i:

Protector Forsikring ASA

Polisenr:

3441806

Løkken Boligsameie

ABBL

Ordinært årsmøte | 2024

REGISTRERINGSBLANKETT

Fyll ut og lever hele blanketten ved inngangen til møtelokalet.

BRUK BLOKKBOKSTAVER

Eierens navn:

Eierens adresse:

Seksjons nr.: / Leilighets nr.:

De som ikke kan møte på Ordinært årsmøte kan møte ved fullmektig. Dersom De benytter Dem av denne retten, **må** både ovenstående registreringsdel og nedenstående fullmakt fylles ut.

FULLMAKT

Eier av boligen gir herved fullmakt til:

å møte på Ordinært årsmøte i Løkken Boligsameie

Eierens underskrift og dato:

(Eierens underskrift)

(Dato)

Hvem kan delta på Ordinært årsmøte?

- Alle Seksjonseiere har rett til å delta i Ordinært årsmøte med forslags-, tale-, og stemmerett.
- For boligseksjoner har også seksjonseiers ektefelle, samboer eller et annet medlem av seksjonseiers husstand rett til å være tilstede og til å uttale seg.
- Det kan avgis kun en stemme pr. seksjon.
- Seksjonseieren har rett til å møte ved fullmektig

Løkken Boligsameie

Til seksjonseiere og andre med møterett

Innkalling til ordinært årsmøte i Løkken Boligsameie

Det innkalles herved til ordinært årsmøte i Løkken Boligsameie

Tid: onsdag 17.04.2024 kl. 18:00

Sted: Klubbhuset til BVIF ved Gommerudbanen

1. Konstituering

1.1 Valg av møteleder

Forslag til vedtak: Eiendomsforvalter, Christian Dahl-Andersen, velges som møteleder

1.2 Valg av protokollfører

Forslag til vedtak: Eiendomsforvalter, Christian Dahl-Andersen, velges som protokollfører

1.3 Registrering av stemmeberettigede

Forslag til vedtak: Tas til orientering.

1.4 Valg av to seksjonseiere til å medundertegne protokollen

1.5 Valg av to seksjonseiere til å telle stemmer

1.6 Godkjenning av møteinnkallingen og dagsorden

Forslag til vedtak: Møteinnkallingen og dagsorden godkjennes.

2. Styrets orientering for 2023

Forslag til vedtak: Tas til orientering.

3. Årsregnskapet for 2023

Regnskapet viser et underskudd på kr. 4 080 024,-

Se vedlagte årsregnskap med revisjonsberetning.

Forslag til vedtak: Årsregnskap 2023 godkjennes, og revisors beretning tas til orientering

4. Godtgjørelse til det sittende styre.

Forslag til vedtak: Styret får kr. 250 000,- til intern fordeling.

5. Saker fra styret

5.1 Endring av husordensreglene - Mus og rotter

Siden 2021 har Pelias skadedyrs kontroll vært engasjert for å bekjempe problemet vi har med mus og rotter. De har 4 inspeksjoner i året. Tilbakemeldingen fra Pelias etter hver inspeksjon er at vi må slutte å legge ut mat. Vi blir dessverre ikke kvitt mus og rotter på grunn av mating. Styret ønsker derfor å forby mating av fuglene for å bli kvitt plagene med mus og rotter.

Forsalg til nytt punkt i Husordensreglene for Løkken Boligsameie under "Bruk av eierseksjon" tilføyes et nytt punkt

Forslag til vedtak: Det er forbudt å legge ut mat til fugler.

6. Saker fra beboere

6.1 Vanningsanlegg i Bakerstien

Løkken Boligsameie v/Anne Grethe Bjaaland
Forslag til Årsmøte i Løkken Boligsameie 17.04.2024
Innsendt av Kjell Pettersson

Bakgrunn:

På felles arealet på hagesiden i underetasjen i Bakerstien er det 12 **hekker** og **plener** som er **sameiets eiendom**, sameier har bruksrett og vedlikeholdsplikt. Sameiet har dekket materialer og utstyr for vedlikeholdet, sameierne har utført arbeidet.

Litt historie:

Når Selvaag anla hagene i Bakerstien var at det kun **ett** vannuttak for alle 12 hagene som ble opparbeidet.

For å løse problemet, som for øvrig var A/L Løkken Borettslags ansvar, gikk sameierne i Bakerstien for ca. 50 års siden sammen for å anskaffe et Gardena vanningsanlegg. Sameierne monterte anlegget, A/L Løkken Borettslag betalte for materialene. Det ble etablert **6** nye vanningsuttak.

Tidligere vaktmester vedlikeholdt anlegget med nødvendige deler. Etter dette har Løkken Boligsameie dekket innkjøp av deler. Sameierne har vedlikeholdt anlegget. Delt på de 50 år anlegget har vært i drift utgjør vedlikeholdskostnadene ca. Kr. 30,- pr. år.

Anlegget er nå etter 50 år modent for utskifting. Dette vil koste ca. kr. 7.000,-

Vedlegg: Underskrifter fra 30 sameiere

Forslag til vedtak: Styret bevilger Kr. 7.000,- til utskifting av vanningsanlegget i Bakerstien

Styrets innstilling: Styrets innspill til vanningsanlegg i Bakerstien. Styret har behandlet saken flere ganger og er av den oppfatning at det er feil å forfordele 12 seksjoner av 180. Hvis vi velger å godkjenne vanningsanlegget innebærer det at vanningsanlegget er sameiets ansvar. Styret ønsker ikke å ha dette ansvaret.

Styret

6.2 Automatisk bom utenfor Kirsebærstien 5

Forslag om å sette opp automatisk bom utenfor Kirsebærstien 5 / rett etter parkeringsplass / snuplass. Se bilde (vedlegg)
Innsendt av Anders Fanuelsen

Bakgrunnen for forslaget:

1: Det kjøres utrolig mye unødvendig til eiendommene. (Ved hjemmekontor halv dag kan jeg over 20 forbikjøringer på en formiddag) - en bom vil redusere dette betraktelig.

2: Det kjøres i utrolig høy hastighet av mange. Ofte de samme som også kjører unødvendig. Observer mange på mobil også når de suser forbi.

3: Det begynner å komme en del barn i Kirsebærstien. Det er utrolig dårlig sikt mellom søppelbodene - vei - inngangsparti. Et barn som løper ut i veien her og med den kjøringen som foregår p.t. er det bare et tidsspørsmål før noe skjer!

Forslag til vedtak: Det settes opp en automatisk bom utenfor Kirsebærstien 5 / rett etter parkeringsplass / snuplass

7. Budsjett for 2024

Budsjettet er satt opp med et forventet overskudd på kr. 1 737 500,-.

Se vedlagte budsjett for 2024.

Forslag til vedtak: Styrets budsjett tas til orientering.

8. Valg

Sittende styre består av:

Styreleder, Anne Grete Bjaaland
Styremedlem, Gro Handal
Styremedlem, Trond Berger
Styremedlem, Elsa Helén Helleland
Styremedlem, Tor Martin Andersen
Styremedlem, Helge Johan Torjuul-Sørensen
Styremedlem, Claus Lindtvedt
Varamedlem, Kjell Pettersson
Varamedlem, Liv Selvær Lyster
Varamedlem, Jo Scharning
Varamedlem, Rune Bals
Varamedlem, Erna Dyvesether

Valgkomiteen har levert sin innstilling til styret

Valgkomiteen har bestått av Kirsten Løhre, Kjell Pettersson og Vibeke Krogh Erikstad

8.1 Valg av styreleder

Styreleder er ikke på valg

8.2 Valg av styremedlemmer

Forslag til vedtak: Kirsebærstien 1-9:
Styremedlem: Gro Løkken, Kirsebærstien 3, velges som nytt styremedlem

Kirsebærstien 11-19:
Styremedlem: Inger Skau Linnert, Kirsebærstien 13, velges som nytt styremedlem

Baksteplassen:
Styremedlem: Sissel Johnsen, Baksteplassen 7, velges som
nytt styremedlem

8.3 Valg av varamedlemmer

Forslag til vedtak: Kirsebærstien 1-9:
Varamedlem: Haldis Stenhammar, Kirsebærstien 5, velges som
nytt varamedlem

Kirsebærstien 11-19:
Varamedlem: Svein Høilund, Kirsebærstien 17, velges som nytt
varamedlem

Baksteplassen:
Varamedlem: Elsa Helen Helleland, Baksteplassen 5, velges
som nytt varamedlem

8.4 Valg av valgkomité

Forslag til vedtak: Vibeke Krogh Erikstad, Kirsebærstien 9, velges som nytt
medlem av valgkomiteen
Elsa Helen Helleland, Baksteplassen 5, velges som nytt medlem
av valgkomiteen
Kjell G. Pettersson, Bakerstien 13, velges som nytt medlem av
valgkomiteen

8.5 Valg av representanter til ABBLs generalforsamling

Forslag til vedtak: Styreleder, Anne Grete Bjaaland, velges som representant til
ABBLs generalforsamling

Protokoll fra ordinært årsmøte vil bli publisert på **Min Side**: <https://abbl.bbl.no/minside>

Med vennlig hilsen
Løkken Boligsameie
Styret



STYRETS ORIENTERING FOR 2023

1. Styremedlemmer

Siden forrige ordinære årsmøte har sameiets Styremedlemmer vært følgende:

Leder: Anne Grete Bjaaland

Styremedl.:

Elsa Helen Helleland
Gro Handal
Claus Lindtvedt
Trond Berger
Helge J T-Sørensen
Tor M Andersen

Varamedl:

Liv S. Lyster
Rune Bals
Kjell Pettersson
Erna Dyvesether
Jo Scharring

Valgkomite: Kjell Pettersson, Vibeke Krogh Erikstad, Kirsten Løhre

2. FORRETNINGSFØRSEL OG REVISJON

Forretningsførselen er i henhold til kontrakt utført av Asker og Bærum Boligbyggelag (ABBL). Sameiets revisor er KPMG AS, v/ Svein Wiig.

3. BYGNINGER OG FORSIKRINGER

Sameiet består av 180 eierseksjoner. Sameiets eiendom har gårdsnr.93, bruksnr.612 samt gnr.93, bnr.305 i Bærum kommune.

Forsikringer.

Sameiets eiendom er forsikret i Protector Forsikring AS. Avtale nr. 3441806. Forsikringsselskapet ble endret fra Gjensidige til Protector 01.01.24. Sameiet har forsikret vaktmester for yrkesskade, kollektiv ulykke samt lovpålagt kollektiv pensjonsforsikring.

Forsikringen for eiendommen er en fullverdiforsikring, d.v.s. at erstatningsbeløpet ved totalskade skal tilsvare kostnadene ved å gjenoppføre en ny bygning av samme standard og størrelse, etter dagens byggeskikk. ABBL legger forsikringsporteføljen ut på anbud hvert 3. år. Ved skade skal denne meldes snarest til ABBL, fortrinnsvis til skade@abbl.no Eller skadeskjema på ABBL`s nettside: <http://www.abbl.no/Skjemaer/Skademeldings skjema>. Egenandelen ved skader vil i 2023 utgjøre kr. 10.000,-.

Forsikringen omfatter **ikke** innbo og løsøre. Den enkelte sameier må selv tegne innboforsikring.

4. EIENDELER OG GJELD - OPPGAVEPLIKT TIL LIGNINGSKONTORET

Sameierne har fått tilsendt oppgave med oppstilling over den enkelte seksjons andel av sameiets inntekter, utgifter, formue og gjeld. Denne meldingen må tas vare på og sjekkes mot den ferdigutfylte selvangivelsen.

5. **SALG**
Overdragelse/utleie av seksjon skal meldes til- og godkjennes av styret (jfr Vedtektene).

Det er godkjent 9 eierskifter av leiligheter.

6. **REGNSKAPET FOR 2023**

Regnskapet viser et underskudd kr. 4 080 024,-
Generelt er inntekter og kostnader i store trekk som forventet.

Den negative egenkapitalen omtales i regnskapet som udekket tap og oppstår ved større vedlikehold og skyldes at arbeidene ikke aktiveres men utgiftsføres i regnskapet. Vedlikeholdet er finansiert ved låneopptak og vil bli tilbakebetalt via felleskostnadene. Nåværende nedbetalingsplan viser at lånene vil bli innfridd i henholdsvis 2035 og 2038. Lånets rentesats 31.12.2023 var 6.70 % og 6.85 %.

Det har ikke intruffet forhold etter regnskapsårets utgang som er av betydning for bedømmelsen av sameiet, og som ikke fremkommer av årsregnskapet med tilhørende noter.

7. **LØNN**

Styret har ikke mottatt godtgjørelse ut over det styrehonorar som er fastsatt av sameiermøtet.

8. **FORTSATT DRIFT**

Årsregnskapet er utarbeidet under forutsetning av fortsatt drift. Etter styrets oppfatning er det ingen tvil knyttet til boligsameiets evne til å kunne fortsette driften.

Den negative egenkapitalen skyldes tidligere års rehabilitering / vedlikehold. Låneopptaket betales via felleskostnadene. Sameiets nåværende nedbetalingsplan viser at lånene vil bli innfridd 2035 og 2038.

9. **ARBEIDSMILJØ**

Sameiet har en heltidsansatt vaktmester ved årets slutt. Arbeidsmiljøet anses å være ivaretatt.

10. **STYREMØTER**

Etter ordinært sameiermøte 18. april 2023 er det avholdt 11 styremøter.

Andre møter

Det har vært møter og befaringer med tilbydere.

HMS

Løkken boligsameie har inngått avtale med ABBL HMS
Styret og vaktmester har avholdt HMS befaring i henhold til fordeling i styret

11. **PÅGÅENDE og UTFØRT VESENTLIG VEDLIKEHOLD 2023/2024**

- Alle blokkene har blitt malt
- To søppelboder har blitt totalt oppgradert.
- Pågående arbeid med lekkasje i garasjen i Kirsebærstien
- 3 terrassekasser er skiftet ut.
- Beslag på alle terrassekassene er gjennomført
- Inngangspartiet og starten av garasjen i Kirsebærstien har blitt asfaltert

- Skråningen mellom Kirsebærstien og Kleven har blitt beskåret
- Varmekabelen mellom blokk 1 og 2 i Kirsebærstien

12. PLANLAGT VESENTLIG VEDLIKEHOLD 2023– 2025

- Utbedring av takrenner på inngangssider
- Eppersyn tak på søppelboder
- Vasking av garasjene
- Ny asfalt på gangstien fra gjesteparkeringen til Baksteplassen
- Beplantning i skråningen til garasjeporten, Baksteplassen
- Reparere gjerde Jordbærstie/Kirsebærstien
- Maling av 3 nye betong trau
- Hellelagt inngangspartiet Jordbærstien 1 og 7

Bærum 18.03.24

Styret i Løkken Boligsameie

Anne Grete Bjaaland

Elsa Helen Helleland

Trond Berger

Tor M Andersen

Claus Lindtvedt

Helge J. T-Sørensen

Gro Handal

Resultatregnskap Løkken Boligsameie, 2023

	Note	Regnskap 2023-12	Regnskap 2022-12	Budsjett 2023	Budsjett 2024
Inntekter					
Felleskostnader	1	10 389 540	10 390 260	10 390 000	10 049 000
Annen driftsinntekt	2	637 114	589 382	508 000	598 000
Sum driftsinntekter		11 026 654	10 979 642	10 898 000	10 647 000
Utgifter					
Lønnskostnad	3	1 075 884	928 575	997 000	1 046 000
Annen driftskostnad	4	5 596 900	5 148 678	5 704 500	6 251 500
Vedlikehold, innkjøp	5	367 788	309 760	700 000	500 000
Påkostning, rehabilitering, investering	6	7 437 027	714 184	6 500 000	0
Sum driftskostnader		14 477 599	7 101 198	13 901 500	7 797 500
Driftsresultat før finansposter		-3 450 945	3 878 444	-3 003 500	2 849 500
Finansielle poster					
Finansinntekt	7	323 623	92 030	1 000	5 000
Finanskostnad	8	952 702	634 185	935 000	1 117 000
Sum finansposter		-629 079	-542 155	-934 000	-1 112 000
Årsresultat		-4 080 024	3 336 289	-3 937 500	1 737 500

Balanse Løkken Boligsameie, 2023

	Note	Balanse 2023-12	Balanse 2022-12
Eiendeler			
Anleggsmidler:			
Finansielle anleggsmidler			
Andel ABBL		300	300
Sum finansielle anleggsmidler		300	300
Sum anleggsmidler		300	300
Omløpsmidler			
Fordringer			
Restanse felleskostnader		166 377	54 908
Andre fordringer	9	626 325	1 429 633
Sum fordringer		792 701	1 484 540
Bankinnskudd, kasse o.l	10	6 082 268	11 198 712
Sum omløpsmidler		6 874 969	12 683 252
Sum eiendeler		6 875 269	12 683 552

Balanse Løkken Boligsameie, 2023

	Note	Balanse 2023-12	Balanse 2022-12
Egenkapital og gjeld			
Egenkapital			
Opptjent egenkapital			
Udekket tap	11	-10 087 511	-6 007 487
Sum egenkapital		-10 087 511	-6 007 487
Gjeld			
Langsiktig gjeld			
Gjeld til kredittinstitusjon	12, 15	16 332 780	17 351 322
Sum langsiktig gjeld		16 332 780	17 351 322
Kortsiktig gjeld			
Leverandørgjeld		118 092	1 024 979
Forskudd felleskostnader		85 709	63 609
Annen kortsiktig gjeld	13	426 199	251 129
Sum kortsiktig gjeld		630 000	1 339 717
Sum gjeld		16 962 780	18 691 039
Sum egenkapital og gjeld		6 875 269	12 683 552

Løkken Boligsameie

Sted: _____, dato: _____

Anne Grete Bjaaland
Styreleder

Trond Berger
Styremedlem

Claus Lindvedt
Styremedlem

Tor Martin Andersen
Styremedlem

Helge Johan Torjuul-Sørensen
Styremedlem

Gro Handal
Styremedlem

Elsa Helén Helleland
Styremedlem

Note 0 - Regnskapsprinsipper

Årsregnskapet bestående av resultatregnskap, balanse og noteopplysninger er avlagt i samsvar med regnskapsloven av 17. juli 1998 og god regnskapsskikk for små foretak.

Eiendeler bestemt til varig eie eller bruk er klassifisert som anleggsmidler. Andre eiendeler er klassifisert som omløpsmidler. Fordringer som skal tilbakebetales innen ett år er uansett klassifisert som omløpsmidler. Ved klassifisering av kortsiktig og langsiktig gjeld er analoge kriterier lagt til grunn.

Anleggsmidler som garasjer og vaktmesterleilighet vurderes til anskaffelseskost. Større anleggsmidler som traktor og lignende med begrenset økonomisk levetid avskrives planmessig over 5 år. Mindre anskaffelser, men over kr. 15.000,- avskrives planmessig over 3 år. Omløpsmidler vurderes til lavest av anskaffelseskost og virkelig verdi. Fordringer er oppført til pålydende etter fradrag for forventede tap.

Inntekter er resultatført når de er opptjent. Det er foretatt avsetning for påløpte kostnader som strøm, varmtvann og lignende. Vedlikehold kostnadsføres etter hvert som vedlikehold faktisk er utført.

I eierseksjonssameier aktiveres ikke eiendommen i balansen, i det eiendommen fremkommer som en ideell andel for den enkelte seksjonseier. Alle utgifter til rehabilitering og påkostninger kostnadsføres fortløpende i den perioden tiltakene utføres. Den verdiøkningen som disse rehabiliterings- og påkostnings tiltakene medfører tilfaller den enkelte sameier uten at tiltaket aktiveres i sameiet. I situasjoner hvor slike tiltak finansieres gjennom felles låneopptak i sameiet, vil låneopptaket fremkomme som gjeld i sameiets balanse og nedbetales gjennom sameiets fellesutgifter. I slike tilfelle kan sameiets egenkapital fremstå som negativ i det eiendelene som er knyttet til tiltaket ikke vil fremkomme i balansen.

Note 1 - Felleskostnader

	Regnskap 2023-12	Regnskap 2022-12	Budsjett 2023	Budsjett 2024
Felleskostnader	8 434 452	8 668 176	8 435 000	7 935 000
Avdrag ordinære lån	1 020 420	1 065 588	1 020 000	997 000
Renter ordinære lån	934 668	656 496	935 000	1 117 000
Sum	10 389 540	10 390 260	10 390 000	10 049 000

Note 2 - Annen driftsinntekt

	Regnskap 2023-12	Regnskap 2022-12	Budsjett 2023	Budsjett 2024
Vaktmestertjeneste	50 000	50 000	50 000	50 000
Garasjeleie K felt	68 400	68 400	68 000	68 000
Strøm el-bil	371 382	369 230	300 000	390 000
Garasjehold - J og K felt	147 332	101 752	90 000	90 000
Sum	637 114	589 382	508 000	598 000

Note 3 - Lønnskostnad

	Regnskap 2023-12	Regnskap 2022-12	Budsjett 2023	Budsjett 2024
Lønn til ansatte	594 410	0	530 000	570 000
Feriepenger	71 270	0	64 000	69 000
Lønn	0	495 831	0	0
Påløpte feriepenger	0	59 592	0	0
Verktøygodtgjørelse	1 392	0	0	0
Tjenestepensjon OTP	8 474	0	0	0
Tjenestepensjon OTP motkonto	-9 866	0	0	0
Styrehonorar	250 000	250 000	250 000	250 000
Andre honorarer	0	1 800	0	0
Arbeidsgiveravgift	120 453	108 531	114 000	116 000
Arbeidsgiveravgift feriepenger	10 049	8 402	8 000	10 000
Premie ytelsesordn. - Storebrand	31 205	24 427	30 000	30 000
Premie Sliterordningen - avg.pl	594	552	1 000	1 000
Refusjon sykepenger	-2 097	-20 560	0	0
Sum	1 075 884	928 575	997 000	1 046 000

Gjennomsnittlig antall ansatte 2023: 1

Note 4 - Annen driftskostnad

	Regnskap 2023-12	Regnskap 2022-12	Budsjett 2023	Budsjett 2024
Strøm nett/kraft	558 162	601 368	560 000	560 000
Veilys	38 012	36 503	37 000	45 000
Vann- og avløpsavgift	1 485 205	1 237 755	1 486 000	1 783 000
Renovasjon	726 230	704 394	727 000	727 000
Containerleie	28 390	7 275	30 000	30 000
Kabel-tv (og ev. bredbånd)	775 459	738 496	820 000	1 229 000
Bredbånd	356 187	361 845	375 000	0
Forsikring	873 711	748 401	864 000	1 006 000
Forvaltning og revisjon	273 238	265 122	276 000	285 000
Innbetalingservice	6 697	6 697	10 000	10 000
Juridisk rådgivning/bistand	41 250	0	30 000	30 000
Teknisk rådgivning	0	0	30 000	30 000
Kontingent ABBL	500	500	500	500
Kontingent Vellet	14 940	14 940	16 000	17 000
HMS	23 100	23 100	24 000	24 000
Vaktmestertjeneste	63 090	36 874	40 000	70 000
Drift, reparasjon maskiner	36 548	88 789	60 000	60 000
Trappevask	173 595	162 396	171 000	183 000
Renhold	88 689	82 966	87 000	94 000
Utgifter v/styret	6 921	2 712	8 000	8 000
Kurs/seminarer	0	0	10 000	15 000
Rekvisita, porto, mm	6 979	9 833	10 000	15 000
Datautgifter o.l	889	0	2 000	2 000
Telefonutgifter	2 984	5 980	7 000	4 000
Fellesarrangement/dugnad	842	0	5 000	5 000
Leie av lokale	1 870	1 550	2 000	2 000
Gebyr	10 396	11 184	12 000	12 000
Blomster/gaver	1 015	0	3 000	3 000
Støtte/gave til lag/foreninger	0	0	2 000	2 000
Diverse	2 000	0	0	0
Sum	5 596 900	5 148 678	5 704 500	6 251 500

Honorar til revisor er inkludert i forvaltningshonoraret

Note 5 - Vedlikehold, innkjøp

	Regnskap 2023-12	Regnskap 2022-12	Budsjett 2023	Budsjett 2024
Materialer, redskap, verktøy	30 332	62 335	0	0
Maling, beis, olje	6 510	3 463	0	0
Låser, nøkler, ringeanlegg	2 781	17 819	0	0
Skilt	8 338	0	0	0
Port	0	16 019	0	0
Kontorutstyr	4 295	0	0	0
Rørleggerarbeid, materialer	42 621	37 390	0	0
Ventilasjon	0	23 546	0	0
VedlikeholdVVS	23 434	11 273	0	0
Elektriker, materialer	17 169	42 444	0	0
Ei-bil anlegg	47 053	0	0	0
Lyspærer, lysrør, sikringer ol	526	1 968	0	0
Vedlikehold elektro	3 858	0	0	0
Grøntanlegg, fellesareal	18 503	50 598	0	0
Sand, pukk, salt	9 427	4 021	0	0
Asfalt	107 350	6 151	0	0
Garasjer	5 804	0	0	0
Egenandel skade	20 000	10 000	0	0
Skade dekket av boligselskapet	0	0	200 000	0
Brannsikringstiltak	4 088	7 516	0	0
Skadedyrbekjempelse	15 698	15 218	0	0
Diverse vedlikehold	0	0	500 000	500 000
Sum	367 788	309 760	700 000	500 000

Note 6 - Påkostninger, rehabilitering, investering

	Regnskap 2023-12	Regnskap 2022-12	Budsjett 2023	Budsjett 2024
Maling, beis , olje	14 010	0	0	0
Tak	325 174	0	0	0
Fasade	6 971 636	0	6 400 000	0
Ventilasjon	0	598 569	0	0
Elektriker, materialer	0	39 067	0	0
Vedlikehold utvendig anlegg	0	76 548	0	0
Teknisk bistand	0	0	100 000	0
Betongrehabilitering	126 208	0	0	0
Sum	7 437 027	714 184	6 500 000	0

Note 7 - Finansinntekt

	Regnskap 2023-12	Regnskap 2022-12	Budsjett 2023	Budsjett 2024
Renter på restanse	634	2 983	0	0
Renteinntekter bankinnskudd m.v.	17 532	2 968	0	0
Renter plasseringskonto	223 157	9 478	1 000	5 000
Finansinntekt	82 300	76 601	0	0
Sum	323 623	92 030	1 000	5 000

Note 8 - Finanskostnad

	Regnskap 2023-12	Regnskap 2022-12	Budsjett 2023	Budsjett 2024
Renteutgifter langsiktig lån	952 702	634 185	935 000	1 117 000
Sum	952 702	634 185	935 000	1 117 000

Note 9 - Andre fordringer

	Regnskap 2023-12	Regnskap 2022-12
Periodisering kostnader	539 662	1 316 881
Garasjehold - J og K felt	50 000	101 752
Erstatningsmessige skader	21 938	0
Portåpnere	14 725	11 000
Sum	626 324	1 429 633
Kortsiktige fordringer		

Note 10 - Bankinnskudd, kasse og lignende

	Regnskap 2023-12	Regnskap 2022-12
Bankinnskudd (driftskonto)	551 683	278 688
Bankinnskudd (driftskto)	2 263 250	2 910 546
Sparekonto Boligbanken	121 723	5 005 356
Plasseringskonto 31+	3 118 221	3 004 122
Skattetrekkskonto	27 391	0
Sum	6 082 268	11 198 712

Skattetrekkskonto viser boligselskapets andel av felles skattetrekkskonto for ABBLs klienter

Note 11 - Egenkapital

	Regnskap 2023-12	Regnskap 2022-12
Opptjent egenkapital		
Andre fond/Udekket tap		
IB andre fond/udekket tap	-6 007 487	-9 343 776
Fra årets resultat	-4 080 024	3 336 289
Sum andre fond/udekket tap	-10 087 511	-6 007 487
Sum egenkapital	-10 087 511	-6 007 487

Sameiet har pr 31.12 en bokført negativ egenkapital/udekket tap. Dette vil oppstå ved utføring av større vedlikehold-/rehabiliteringsarbeider fordi arbeidene blir kostnadsført og ikke aktivert i regnskapet. Vedlikeholdet/rehabiliteringen er finansiert ved låneopptak og vil bli tilbakebetalt via felleskostnadene. Det foreligger av denne grunn ingen usikkerhet om fortsatt drift.

Note 12 - Gjeld til kredittinstitusjoner

	Balanse 2023-12	Balanse 2022-12
Gjeldsbrevlån	7 619 968	8 254 972
Gjeldsbrevlån	8 712 812	9 096 350
Sum	16 332 780	17 351 322

Det er stilt følgende pant: Blankolån

Note 13 - Annen kortsiktig gjeld

	Regnskap 2023-12	Regnskap 2022-12
Varmvann K.stien	257 657	156 889
Skattetrekk	27 391	0
Fagforeningskontingent	1 862	0
Arbeidsgiveravgift	17 555	0
Påløpt arbeidsgiveravgift	8 402	8 402
Påløpt arbeidsgiveravgift	1 647	0
Påløpte feriepenger	11 678	0
Påløpte feriepenger	59 592	59 592
Påløpte renter	33 795	26 196
Forskudd inkassogebyr (mva)	50	50
Annen kortsiktig gjeld	4 267	0
Utleggskonto	2 304	0
Sum	426 199	251 129

Note 14 - Disponible midler

	Regnskap 2023-12	Regnskap 2022-12
Disponible midler per 01.01 IB	11 343 535	9 082 827
Endringer disponible midler:		
Årets resultat (se resultatregnskap)	-4 080 024	3 336 289
Fradrag for avdrag langsiktig lån	-1 018 542	-849 812
Årets endring disponible midler	-5 098 566	2 486 477
Disponible midler UB	6 244 969	11 343 535

Note 15 - Gjeld

Kreditor:	Handelsbanken	Handelsbanken
Formål:		Rehabilitering av gavlvegger og refinansiering
Lånenummer:	94907047088	94907037023
Lånetype:	Annuitet	Serie
Opptaksår:	2018	2015
Rentesats:	6.45 %	6.60 %
Beregnet innfridd:	19.07.2038	14.12.2035
Opprinnelig lånebeløp:	11 000 000	12 700 000
Lånesaldo 01.01:	9 096 350	8 254 972
Avdrag i perioden:	383 538	635 004
Lånesaldo 31.12:	8 712 812	7 619 968
Saldo 5 år frem i tid:	6 615 412	4 444 980

Gjeld

	Ant. andeler	Andel gjeld 31.12	Sum fellesgjeld
Antall andeler, andel gjeld og sum av fellesgjeld lån 94907037023	11	45 988	505 868
	30	44 696	1 340 880

Gjeld

	30	43 069	1 292 070
	60	42 639	2 558 340
	49	39 241	1 922 809
Antall andeler, andel gjeld og sum av fellesgjeld lån 94907047088	11	52 584	578 424
	30	51 107	1 533 210
	30	49 246	1 477 380
	60	48 754	2 925 240
	49	44 869	2 198 581

Resultat og balanse med noter for Løkken Boligsameie.

Dokumentet er signert elektronisk av:

For Løkken Boligsameie

Styreleder	Anne Grete Bjaaland (sign.)	22.03.2024
Styremedlem	Tor Martin Andersen (sign.)	22.03.2024
Styremedlem	Claus Lindtvedt (sign.)	22.03.2024
Styremedlem	Gro Handal (sign.)	22.03.2024
Styremedlem	Trond Berger (sign.)	22.03.2024
Styremedlem	Elsa Helén Helleland (sign.)	21.03.2024
Styremedlem	Helge Johan Torjuul-Sørensen (sign.)	22.03.2024



Til årsmøtet i Løkken Boligsameie

Uavhengig revisors beretning

Konklusjon

Vi har revidert sameiet Løkken Boligsameies årsregnskap som består av balanse per 31. desember 2023, resultatregnskap og oppstilling over endring av disponible midler for regnskapsåret avsluttet per denne datoen og noter til årsregnskapet, herunder et sammendrag av viktige regnskapsprinsipper.

Etter vår mening

- oppfyller årsregnskapet gjeldende lovkrav,
- gir årsregnskapet et rettviseende bilde av sameiets finansielle stilling per 31. desember 2023, og av dets resultater og endringer i disponible midler for regnskapsåret avsluttet per denne datoen i samsvar med regnskapslovens regler og god regnskapsskikk i Norge.

Grunnlag for konklusjonen

Vi har gjennomført revisjonen i samsvar med de internasjonale revisjonsstandardene International Standards on Auditing (ISA-ene). Våre oppgaver og plikter i henhold til disse standardene er beskrevet nedenfor under *Revisors oppgaver og plikter ved revisjonen av årsregnskapet*. Vi er uavhengige av sameiet slik det kreves i lov, forskrift og International Code of Ethics for Professional Accountants (inkludert internasjonale uavhengighetsstandarder) utstedt av the International Ethics Standards Board for Accountants (IESBA-reglene), og vi har overholdt våre øvrige etiske forpliktelser i samsvar med disse kravene. Innhentet revisjonsbevis er etter vår vurdering tilstrekkelig og hensiktsmessig som grunnlag for vår konklusjon.

Øvrig informasjon

Styret (ledelsen) er ansvarlig for øvrig informasjon som er publisert sammen med årsregnskapet. Øvrig informasjon omfatter budsjettall som er presentert sammen med årsregnskapet. Vår konklusjon om årsregnskapet ovenfor dekker ikke øvrig informasjon.

I forbindelse med revisjonen av årsregnskapet er det vår oppgave å lese øvrig informasjon. Formålet er å vurdere hvorvidt det foreligger vesentlig inkonsistens mellom den øvrige informasjonen og årsregnskapet og den kunnskap vi har opparbeidet oss under revisjonen av årsregnskapet, eller hvorvidt øvrig informasjon ellers fremstår som vesentlig feil. Vi har plikt til å rapportere dersom øvrig informasjon fremstår som vesentlig feil. Vi har ingenting å rapportere i så henseende.

Ledelsens ansvar for årsregnskapet

Ledelsen er ansvarlig for å utarbeide årsregnskapet og for at det gir et rettviseende bilde i samsvar med regnskapslovens regler og god regnskapsskikk i Norge. Ledelsen er også ansvarlig for slik intern kontroll som den finner nødvendig for å kunne utarbeide et årsregnskap som ikke inneholder vesentlig feilinformasjon, verken som følge av misligheter eller utilsiktede feil.

Ved utarbeidelsen av årsregnskapet må ledelsen ta standpunkt til sameiets evne til fortsatt drift og opplyse om forhold av betydning for fortsatt drift. Forutsetningen om fortsatt drift skal legges til grunn for årsregnskapet så lenge det ikke er sannsynlig at virksomheten vil bli avviklet.

Revisors oppgaver og plikter ved revisjonen av årsregnskapet

Vårt mål er å oppnå betryggende sikkerhet for at årsregnskapet som helhet ikke inneholder vesentlig feilinformasjon, verken som følge av misligheter eller utilsiktede feil, og å avgi en revisjonsberetning som inneholder vår konklusjon. Betryggende sikkerhet er en høy grad av sikkerhet, men ingen garanti for at en revisjon utført i samsvar med ISA-ene, alltid vil avdekke vesentlig feilinformasjon som

eksisterer. Feilinformasjon kan oppstå som følge av misligheter eller utilsiktede feil. Feilinformasjon blir vurdert som vesentlig dersom den enkeltvis eller samlet med rimelighet kan forventes å påvirke økonomiske beslutninger som brukerne foretar basert på årsregnskapet.

Som del av en revisjon i samsvar med ISA-ene, utøver vi profesjonelt skjønn og utviser profesjonell skepsis gjennom hele revisjonen. I tillegg:

- identifiserer og vurderer vi risikoen for vesentlig feilinformasjon i årsregnskapet, enten det skyldes misligheter eller utilsiktede feil. Vi utformer og gjennomfører revisjonshandlinger for å håndtere slike risikoer, og innhenter revisjonsbevis som er tilstrekkelig og hensiktsmessig som grunnlag for vår konklusjon. Risikoen for at vesentlig feilinformasjon som følge av misligheter ikke blir avdekket, er høyere enn for feilinformasjon som skyldes utilsiktede feil, siden misligheter kan innebære samarbeid, forfalskning, bevisste utelatelser, uriktige fremstillinger eller overstyring av intern kontroll.
- opparbeider vi oss en forståelse av den interne kontroll som er relevant for revisjonen, for å utforme revisjonshandlinger som er hensiktsmessige etter omstendighetene, men ikke for å gi uttrykk for en mening om effektiviteten av sameiets interne kontroll.
- evaluerer vi om de anvendte regnskapsprinsippene er hensiktsmessige og om regnskapsestimatene og tilhørende noteopplysninger utarbeidet av ledelsen er rimelige.
- konkluderer vi på hensiktsmessigheten av ledelsens bruk av fortsatt drift-forutsetningen ved avleggelsen av årsregnskapet, basert på innhentede revisjonsbevis, og hvorvidt det foreligger vesentlig usikkerhet knyttet til hendelser eller forhold som kan skape tvil av betydning om sameiets evne til fortsatt drift. Dersom vi konkluderer med at det eksisterer vesentlig usikkerhet, kreves det at vi i revisjonsberetningen henleder oppmerksomheten på tilleggsopplysningene i årsregnskapet, eller, dersom slike tilleggsopplysninger ikke er tilstrekkelige, at vi modifierer vår konklusjon. Våre konklusjoner er basert på revisjonsbevis innhentet inntil datoen for revisjonsberetningen. Etterfølgende hendelser eller forhold kan imidlertid medføre at sameiet ikke fortsetter driften.
- evaluerer vi den samlede presentasjonen, strukturen og innholdet i årsregnskapet, inkludert tilleggsopplysningene, og hvorvidt årsregnskapet gir uttrykk for de underliggende transaksjonene og hendelsene på en måte som gir et rettviseende bilde.

Vi kommuniserer med styret blant annet om det planlagte omfanget av revisjonen og til hvilken tid revisjonsarbeidet skal utføres. Vi utveksler også informasjon om forhold av betydning som vi har avdekket i løpet av revisjonen, herunder om eventuelle svakheter av betydning i den interne kontrollen.

Oslo
KPMG AS

Svein Wiig
Statsautorisert revisor
(elektronisk signert)

PENNEO

Signaturene i dette dokumentet er juridisk bindende. Dokument signert med "Penneo™ - sikker digital signatur". De signerende parter sin identitet er registrert, og er listet nedenfor.

"Med min signatur bekrefter jeg alle datoer og innholdet i dette dokument."

Svein Christian Wiig

Statsautorisert revisor

På vegne av: KPMG AS

Serienummer: 9578-5994-4-770793

IP: 80.232.xxx.xxx

2024-04-02 19:46:27 UTC



Penneo Dokumentnøkkel: KCVIO-W8VJ2-NDKVQ-VUDWHH-JX3QQ-2FYT1

Dokumentet er signert digitalt, med **Penneo.com**. Alle digitale signatur-data i dokumentet er sikret og validert av den datamaskin-utregnede hash-verdien av det opprinnelige dokument. Dokumentet er låst og tids-stemplet med et sertifikat fra en betrodd tredjepart. All kryptografisk bevis er integrert i denne PDF, for fremtidig validering (hvis nødvendig).

Hvordan bekrefter at dette dokumentet er originalen?

Dokumentet er beskyttet av ett Adobe CDS sertifikat. Når du åpner dokumentet i

Adobe Reader, skal du kunne se at dokumentet er sertifisert av **Penneo e-signature service <penneo@penneo.com>**. Dette garanterer at innholdet i dokumentet ikke har blitt endret.

Det er lett å kontrollere de kryptografiske beviser som er lokalisert inne i dokumentet, med Penneo validator - <https://penneo.com/validator>

Kunde: LØKKEN BOLIGSAMEIE
Adresse: Postboks 385
Postnr: 1301 SANDVIKA
E-post: styreleder.lokken@gmail.com

Servicebesøk
Nr. 314080
Dato: 25.01.2024 Kl.14:53
Utført av: Eirik Å. Belstad

Behandlingssted:

Jordbærstien 1 - 9 & Bakerstien 3 - 13
Baksteplassen 3 - 11 & Kirsebærstien 1 -, , 1349 RYKKINN
Mobil tlf.

Service rapport

Konklusjon / Anbefaling

Lavt aktivitetsnivå av mus i alle tilgjengelige utvendige kontrollpunkter.

Generelle råd for å begrense aktiviteten av rotte og mus:

Området utendørs og innendørs må holdes ryddig for søppel og matrester slik at tilgangen på mat, vann og bolplasser reduseres. Høyt gress og busker tett inntil bygninger må holdes nede eller fjernes. Alt som kan gi rotter og mus bolplass og gjemmesteder, f.eks. stabler med ved, paller, esker osv bør ikke lagres inntil bygninger. Tette eventuelle sprekker, hull og glipper i grunnmur, under kledning og i hjørnekasser større enn 6mm.

Hva er utført, substitusjonsvurdering, metodevalg og begrunnelse

Det er i dag blitt utført skadedyrkontroll på adressen - jeg har sjekket tilgjengelige kontrollpunkter mot gnagere for aktivitet samt byttet eller etterfylt åte ved behov.

Visuell kontroll av bygningsmasse og eventuelle spor av skadedyr under service Runde.

Jeg har valgt å bruke aktiv åte da det stadig er aktivitet av gnagere, og da mekanisk bekjempelse ikke vil gi ønsket resultat.

Metoder og tiltak som benyttes har den hensikt å gi minst mulig skadevirkninger for helse og miljø, og samtidig oppnå ønsket resultat. . Det forventes at kunden følger opp våre anbefalinger, og gir en tilbakemelding til oss hvis de merker at valgte metoder og tiltak ikke virker som forventet.

Det tas forbehold om eventuelle bygningsmessige årsaksforhold som ikke er avdekket, eller andre relevante årsaksforhold som vanskelig lar seg avdekke.

Hva er ikke utført

Ikke sjekket alle kontrollpunkter.

Begrunnelse for ikke utført

Mye snø.

Tiltak Pelias, Etterkontroll, Eventuelle skader av tiltak

Dato for neste besøk: Mars/April 2024 - Eller ved behov.

Nabovarsel:

Nabovarsel er utført ved merking av kontrollpunkter og strategisk på vegg.

Kundens ansvar - Forebyggende tiltak

Følg gitte anbefalinger.

Ta kontakt på telefon 99150460 om det er noe du lurer på.

Mvh Eirik Åsgard Belstad
Autorisert skadedyrbekjemper

Pelias Skadedyrkontroll.

Produkter i bruk

44 stk RATIMOR Dife Voksblokk 20 gram, 0,005% Difenakum

Sign. Kunde bekrefter oppmøte

Sign. PELIAS

Kunde ikke tilgjengelig for signatur.
Dato: 25.01.2024 15:22:40



Vanningsanlegget i underetasjen i Bakerstien.

Undertegnede sameiere ber om at styret bevilger kr. 7.000,- til utskifting av vanningsanlegget, da dette nå er 50 år gammelt og må skiftes ut.

Kjell Pettersson	Lisbeth Pettersson
Per N. Havnstad	Leo Eliassen
Arvid Skogstad	M. E.
Henriette Seorasa	S.S. Haack og Erik M. Gaabek.
Stenning	Eva Helen Hueland
Per ...	John Guy Dag Shea.
Annelise Bjerkely	Mona Wamquist
Paul Gjølås	Gea Lindqvist
Bjørn Rued.	Torin E. Møtting
Villy Rued.	Jørgen Fjærheim
H. Brøsen.	Skou Bløst
Livsten L. Larsen	Marit Haakeim
Annstein Tvedt	Møyfrid Tverli.
Olav Olsen	
Lars Chr. Bjerk	
Grete Gulli	

Ξ

Premium rådgivning

EIE eiendomsmegling



ei Paal Bergs vei Paal Bergs vei

Kirsebærstien

ørveien



Teiebærstien Teiebærstie

Conrad Clausons vei

Google

Valgkomiteens innstilling 2024

Valgkomiteen 2024 har hatt 2 møter, og har ellers benyttet telefon og e-post.

Komiteen har bestått av:

Kjell Pettersson, Bakerstien 13
Kirsten Løhre, Jordbærstien 1
Vibeke Krogh Erikstad, Kirsebærstien 9

Valgkomiteen innstiller:

Kirsebærstien 1-9:

Styremedlem:	Gro Løkken, Kirsebærstien 3
Varamedlem:	Haldis Stenhammar, Kirsebærstien 5

Kirsebærstien 11-19:

Styremedlem:	Inger Skau Linnert, Kirsebærstien 13
Varamedlem:	Svein Høilund, Kirsebærstien 17

Baksteplassen:

Styremedlem:	Sissel Johnsen, Baksteplassen 7
Varamedlem:	Elsa Helen Helleland, Baksteplassen 5

Forslag til valgkomite:

Vibeke Krogh Erikstad	Kirsebærstien 9
Elsa Helen Helleland	Baksteplassen 5
Kjell G. Pettersson	Bakerstien 13

Rykkinn 19.03.2024

Kirsten Løhre
Kjell Pettersson
Vibeke Krogh Erikstad

Protokoll

Fra ordinært årsmøte i Løkken Boligsameie onsdag 17.04.2024 kl. 18:00 - Rykkin Skole, avdeling Berger.

1. Konstituering

1.1 Valg av møteleder

Vedtak:

Eiendomsforvalter, Christian Dahl-Andersen, ble valgt som møteleder

1.2 Valg av protokollfører

Vedtak:

Eiendomsforvalter, Christian Dahl-Andersen, ble valgt som protokollfører

1.3 Registrering av stemmeberettigede

Vedtak:

Tatt til orientering. Til stede var 52 seksjonseiere som leverte adgangstegn. Det ble levert 12 fullmakt(er), totalt 64 stemmeberettigede. Fra ABBL møtte Christian Dahl-Andersen

1.4 Valg av to seksjonseiere til å medundertegne protokollen

Vedtak:

Hans Christian Bjerke og Kjell Pettersson ble valgt til å medundertegne protokollen

1.5 Valg av to seksjonseiere til å telle stemmer

Vedtak:

Eva Irene Lindtvedt og Torill Kjølås ble valgt til tellekorps

1.6 Godkjenning av møteinnkallingen og dagsorden

Vedtak:

Møteinnkallingen og dagsorden ble godkjent.

2. Styrets orientering for 2023

Vedtak:

Styrets orientering for 2023 ble tatt til orientering.

3. Årsregnskapet for 2023

Regnskapet viser et underskudd på kr. 4 080 024,-

Vedtak:

Årsregnskap 2023 ble godkjent, og revisors beretning ble tatt til orientering.

4. Godtgjørelse til det sittende styre.

Vedtak:

Styret fikk kr. 250 000,- til intern fordeling.

5. Saker fra styret

5.1 Endring av husordensreglene - Mus og rotter

Siden 2021 har Pelias skadedyrs kontroll vært engasjert for å bekjempe problemet vi har med mus og rotter. De har 4 inspeksjoner i året. Tilbakemeldingen fra Pelias etter hver inspeksjon er at vi må slutte å legge ut mat. Vi blir dessverre ikke kvitt mus og rotter på grunn av mating. Styret ønsker derfor å forby mating av fuglene for å bli kvitt plagene med mus og rotter.

Forsalg til nytt punkt i Husordensreglene for Løkken Boligsameie under "Bruk av eierseksjon" tilføyes et nytt punkt

Vedtak:

Det er forbudt å legge ut mat til fugler.

Avstemming: Godkjent
30 for / 25 mot / 9 blanke

6. Saker fra beboere

6.1 Vanningsanlegg i Bakerstien

Løkken Boligsameie v/Anne Grethe Bjaaland
Forslag til Årsmøte i Løkken Boligsameie 17.04.2024
Innsendt av Kjell Pettersson

Bakgrunn:

På felles arealet på hagesiden i underetasjen i Bakerstien er det 12 **hekker** og **plener** som er **sameiets eiendom**, sameier har bruksrett og vedlikeholdsplikt. Sameiet har dekket materialer og utstyr for vedlikeholdet, sameierne har utført arbeidet.

Litt historie:

Når Selvaag anla hagene i Bakerstien var at det kun **ett** vannuttak for alle 12 hagene som ble opparbeidet.

For å løse problemet, som for øvrig var A/L Løkken Borettslags ansvar, gikk sameierne i Bakerstien for ca. 50 års siden sammen for å anskaffe et Gardena vanningsanlegg. Sameierne monterte anlegget, A/L Løkken Borettslag betalte for materialene. Det ble etablert **6** nye vanningsuttak. Tidligere vaktmester vedlikeholdt anlegget med nødvendige deler. Etter dette har Løkken Boligsameie dekket innkjøp av deler. Sameierne har vedlikeholdt anlegget. Delt på de 50 år anlegget har vært i drift utgjør vedlikeholdskostnadene ca. Kr. 30,- pr. år. Anlegget er nå etter 50 år modent for utskifting. Dette vil koste ca. kr. 7.000,-

Vedlegg: Underskrifter fra 30 sameiere

Vedtak:

Forslagsstiller trakk sitt forslag til vedtak til fordel for et benkeforslag fra styret.

Benkeforslag:

Vanningsanlegg i underetasjen for utvendig bruk er sameiets ansvar. Styret får ansvar for å påse vanningsanlegg i Jordbærstien, Baksteplassen og Bakerstien.

Avstemming: Godkjent
Enstemmig

6.2 Automatisk bom utenfor Kirsebærstien 5

Forslag om å sette opp automatisk bom utenfor Kirsebærstien 5 / rett etter parkeringsplass / snuplass. Se bilde (vedlegg)
Innsendt av Anders Fanuelsen

Bakgrunnen for forslaget:

- 1: Det kjøres utrolig mye unødvendig til eiendommene. (Ved hjemmekontor halv dag kan jeg over 20 forbikjøringer på en formiddag) - en bom vil redusere dette betraktelig.
- 2: Det kjøres i utrolig høy hastighet av mange. Ofte de samme som også kjører unødvendig. Observer mange på mobil også når de suser forbi.
- 3: Det begynner å komme en del barn i Kirsebærstien. Det er utrolig dårlig sikt mellom søppelbodene - vei - inngangsparti. Et barn som løper ut i veien her og med den kjøringen som foregår p.t. er det bare et tidsspørsmål før noe skjer!

Vedtak:

Det settes opp en automatisk bom utenfor Kirsebærstien 5 / rett etter parkeringsplass / snuplass

Forslagsstiller trakk sitt forslag til fordel for et benkeforslag fra styret.

Benkeforslag:

Styret får mandat til å vurdere og iverksette ulike tiltak som; Bom, skilt med fartsangivelse / "Barn leker", fartsdumper m.fl.

Avstemming: Godkjent
Enstemmig

7. Budsjett for 2024

Budsjettet er satt opp med et forventet overskudd på kr. 1 737 500,-.

Vedtak:

Styrets budsjett ble tatt til orientering.

8. Valg

8.1 Valg av styreleder

Styreleder er ikke på valg

Vedtak:

Tatt til orientering

8.2 Valg av styremedlemmer

Grunnet flytting har Inger Skau Linnert trukket seg fra valget.

Vedtak:

Kirsebærstien 1-9:

Styremedlem: Gro Løkken, Kirsebærstien 3, ble valgt som nytt styremedlem for 2 år

Kirsebærstien 11-19:

Styremedlem: Trond Berger, Kirsebærstien 19, ble valgt som nytt styremedlem for 1 år

Baksteplassen:

Styremedlem: Sissel Johnsen, Baksteplassen 7, ble valgt som nytt styremedlem for 2 år

8.3 Valg av varamedlemmer**Vedtak:**

Kirsebærstien 1-9:

Varamedlem: Haldis Stenhammar, Kirsebærstien 5, ble valgt som nytt varamedlem

Kirsebærstien 11-19:

Varamedlem: Svein Høilund, Kirsebærstien 17, ble valgt som nytt varamedlem

Baksteplassen:

Varamedlem: Elsa Helen Helleland, Baksteplassen 5, ble valgt som nytt varamedlem

8.4 Valg av valgkomité**Vedtak:**

Vibeke Krogh Erikstad, Kirsebærstien 9, ble valgt som nytt medlem av valgkomiteen

Elsa Helen Helleland, Baksteplassen 5, ble valgt som nytt medlem av valgkomiteen

Kjell G. Pettersson, Bakerstien 13, ble valgt som nytt medlem av valgkomiteen

8.5 Valg av representanter til ABBLs generalforsamling**Vedtak:**

Styreleder, Anne Grete Bjaaland, ble valgt som representant til ABBLs generalforsamling

Møtet ble avsluttet 19:50

Det ble avholdt et kort beboermøte etter årsmøtet.

Protokoll for Løkken Boligsameie

Dokumentet er signert elektronisk av:

Møteleder	Christian Dahl-Andersen (sign.)	10.05.2024
Protokollvitne	Hans Christian Bjerke (sign.)	10.05.2024
Protokollvitne	Kjell Pettersson (sign.)	13.05.2024

SAMEIEVEDTEKTER

FOR

LØKKEN BOLIGSAMEIE

Vedtatt på konstituerende årsmøte 11.05.1989.
med endringer 08.05.1990, 23.04.1991, 07.04.1992, 19.11.96,
23.04.98, 25.03.99, 26.04.04, 18.04.07, 22.04.09, 21.04.10, 27.04.11, 23.04.12, 27.04.15 og 16.04.2018.
Sist vedtatt på ordinært årsmøte 27. mai 2020

§ 1 Innledning

Eiendommen, gnr. 93, bnr. 612 + 94/100 av gnr. 94, bnr. 305, er i overensstemmelse med oppdelingsbegjæring av 21.12.1989 delt opp i 180 ideelle eiendomsandeler. Alle bestemmelser, som er inntatt i skjøte, oppdelings-begjæringen og husordensreglene er bindende for seksjonseierne.

For så vidt ikke annet følger av disse vedtekter, gjelder reglene i lov om eierseksjoner av 16. juni 2017 nr. 65.

§ 2 Rett til bruk av seksjon og fellesareal

En ideell eiendomsandel med eksklusiv bruksrett til en bolig, benevnes seksjon.

Seksjonseieren har eksklusiv bruksrett til en nummerert bod og en nummerert biloppstillingsplass i garasjeanlegget. Dessuten har kjøper av seksjonen felles bruksrett sammen med de øvrige eierne av eiendommen til boligsameiets fellesarealer, så som trapper, ganger, samt felles bruksrett til de felles tomteanlegg m/grøntanlegg, veier, fellesinnretninger m.v.

Seksjonseiere med seksjon på bakkeplan har bruksrett til den del av arealer som begrenses av seksjonens bredde og frem til gjerde/hekk.

Videre har seksjonseierne rett til å bruke sameiets fellesarealer til det de er beregnet eller vanlig brukt til. Fellesareal er de delene av eiendommen som ikke inngår i bruksenhetene. Som fellesareal regnes blant annet trapper, ganger, heiser, tomteanlegg, veier, fellesinnretninger mv.

En seksjonseier kan med samtykke fra styret anlegge ladepunkt for elbil og ladbare hybrider i tilknytning til en parkeringsplass seksjonen disponerer, eller andre steder som styret anviser. Styret kan bare nekte å samtykke dersom det foreligger en saklig grunn, jf. esl. § 25 første ledd.

En seksjonseier kan med samtykke fra styret gjennomføre tiltak på fellesarealene som er nødvendige på grunn av seksjonseierens eller husstandsmedlemmenes nedsatte funksjonsevne. Styret kan bare nekte å samtykke dersom det foreligger saklig grunn.

§ 3 Disposisjon over seksjon

Overdragelse av eiendomsandeler må kun finne sted på de vilkår som er inntatt i ovennevnte dokumenter og disse vedtekter, jrf. §1.

Ved overdragelser plikter seksjonseier å informere både styret og forretningsfører skriftlig om dette, gjerne pr

epost, med kjøpers navn, nåværende adresse, telefonnummer, epostadresse, overtakelsesdato og innflytningsdato.

Den enkelte seksjonseier har forøvrig full rettslig råderett over sin seksjon.

Innehaver av den enkelte seksjon er ansvarlig for at ubetalt andel av driftsutgifter, eventuelt andre utgifter som sameiet har fastsatt, blir betalt og hefter også for tidligere seksjonseiers forpliktelser.

§ 4 Seksjonseiernes plikter

Seksjonseierne er forpliktet til å rette seg etter boligsameiets vedtekter og vedtak fattet av årsmøtet og styre. Ved alminnelig flertall fastsetter årsmøtet vanlige ordensregler for eiendommen.

Bruksretten må ikke nyttes slik at det er til unødig eller urimelig skade eller ulempe for brukerne av andre seksjoner. Fellesanleggene må ikke nyttes slik at andre brukere unødig eller urimelig hindres i den bruk av anleggene som er avtalt eller forutsatt.

Bruksenheten må bare benyttes i samsvar med seksjonens formål.

Styret eller den styret gir fullmakt har adgang til de enkelte bruksenheter for å foreta ettersyn, installasjoner eller reparasjoner.

Styret kan kommunisere med alle eierne og leietakerne elektronisk. Det er den enkelte eiers ansvar at styret har rett elektronisk adresse. For de som ikke har oppgitt noen elektronisk adresse til styret vil kommunikasjonen skje pr. post.

§ 5 Vedlikehold

Innvendig vedlikehold av egen seksjon samt andre rom som hører inn under seksjonen, påhviler fullt ut for egen regning den enkelte seksjonseier. For vann- og avløpsledninger regnes fra og med forgreningpunkt, på felles-ledning og inn i den enkelte bruksenhet, og for elektriske ledninger regnes fra og med boligseksjonens sikringsboks. Døren til den enkelte seksjon og seksjonens vinduer vedlikeholdes av den enkelte seksjonseier.

Seksjonseieren skal vedlikeholde våtrom slik at lekkasjer unngås. Videre omfatter vedlikeholdsplikten vann- og fuktsperre i våtrom og vann- og avløpsledninger fra forgreningpunktet på hovedledningsnett. Seksjonseieren skal rense sluk og holde avløpsrør åpne frem til fellesledningen. Vedlikeholdsplikten omfatter ikke utskifting av sluk. Reparasjon eller utskifting av rør og ledninger som er bygget inn i bærende konstruksjon er sameiet ansvarlig for. Innkassing og andre hindringer utført av nåværende eller tidligere seksjonseiere, fritar ikke for seksjonseierens vedlikeholdsplikt.

Øvrig ytre vedlikehold av eiendommen med bygninger, fellesrom, fellesarealer, anlegg og utstyr, herunder trappeoppganger og inngangsdører til oppgangene, er sameiets ansvar.

Seksjonseieren er ansvarlig for at bruksenheten er utstyrt med påbudt brannvernutstyr, og at dette fungerer og er i forskriftsmessig stand.

Unnlattelse av å foreta det vedlikehold som er nødvendig for å bevare eiendommens verdi eller å avverge ulemper er å anse som mislighold av seksjonseierens forpliktelser overfor boligsameiet.

Alt arbeid som påhviler seksjonseieren skal utføres i samsvar med de til enhver tid gjeldende forskrifter. Seksjonseieren er ansvarlig for at dette blir gjort.

§ 6 Sameiets plikter

Sameiet skal holde utvendige og innvendige fellesarealer, inkludert bygningen og felles installasjoner, forsvarlig ved like. Vedlikeholdet skal utføres slik at skader på fellesarealene og de enkelte bruksenhetene forebygges, og slik at seksjonseierne slipper ulemper. Vedlikeholdsplikten omfatter alt som ikke faller inn under den enkelte seksjonseierens vedlikeholdsplikt.

Sameiet skal blant annet:

- a) vedlikeholde og forvalte eiendommen med grøntarealer, beplantning, veier, lekeplasser, biloppstillingsplasser og fellesinnretninger av enhver art,
- b) besørge vedlikehold av sameiets bygninger på eiendommen, herunder garasjeanlegg, trappeoppganger, ytre inngangsdører og andre innvendige fellesarealer, samt vedlikehold av felles rør og ledninger.

Dette omfatter ikke arealer som er underlagt en eller flere seksjonseieres eksklusive bruksrett og derav følgende vedlikeholdsansvar.

§ 7 Forandringer i boligen, antenne, markise m.m.

Seksjonseiere må ikke uten godkjenning fra boligsameiets styre gjøre forandringer vedrørende bygningskonstruksjonen og fellesanlegg, som for eksempel rive bærevegger eller flislegge balkong/terrasse. Tilsvarende gjelder tiltak som medfører fasadeendringer, for eksempel utskifting av dører og vinduer, oppsetting av radio- og Tv-antenne/parabol, markise og varmepumpe eller endre utvendige farger.

§ 8 Fellesutgifter/Fellesinntekter

Boligsameiet betaler alle kostnader til drift av boligsameiets bygninger, så som offentlige avgifter som direkte kan henføres til bygningene, forsikringer, drift og forsvarlig ytre vedlikehold av bygningene samt forretningsførsel.

Dessuten betaler boligsameiet alle kostnader til opparbeidelse, drift og vedlikehold av fellesarealer med veier, lekeplasser, biloppstillingsplasser, grøntarealer og beplantninger samt vaktmestertjeneste. Videre betaler boligsameiet alle kostnader ved drift og vedlikehold av garasjeanleggene.

Den enkelte seksjonseier skal betale à konto beløp fastsatt av styret, til dekning av sin andel av felleskostnadene.

For mye innbetalte felleskostnader overføres til disposisjonsfond / eventuelt vedlikeholdsfond. Kostnadsbidraget fastsettes med basis i følgende fordelingsnøkkel:

50 % fordeles likt på hver seksjon.

50 % fordeles etter sameiebrøken (bruksareal).

Senere reguleringer skjer med samme forholdstall (prosentsats) for samtlige eierseksjoner.

Inntekter av eiendommen som ikke knytter seg til den enkelte bruksenhet, skal fordeles mellom seksjonseierne etter samme nøkkel som brukes ved fordeling av felleskostnader.

§ 9 Forsikring

Styret plikter å holde sameiets bygningsmasse forsikret på en tilfredsstillende måte.

Seksjonseieren skal betale egenandel ved forsikringskader der sameiets forsikring benyttes på skader som ligger under seksjonseierens vedlikeholdsansvar. Seksjonseieren er i disse tilfellene også ansvarlig for tap som ikke dekkes av sameiets forsikring som følge av helt eller delvis avkortning eller avslag på grunn av seksjonseierens forhold.

Krav på betaling av egenandel dekkes av sameiets legalpanterett, jf. vedtektene § 17.

Bestemmelsen her påvirker ikke sameiets rett til å kreve erstatning fra seksjonseieren for øvrig.

§ 10 Vedlikeholdsfond

Sameiet skal ha et vedlikeholdsfond. Årsmøte vedtar hvor stort beløp som skal avsettes til dette hvert enkelt år.

§ 11 Utleie

Seksjonseierne kan ikke inngå bindende avtale om utleie av seksjon eller garasje plass, før leietakeren skriftlig har forpliktet seg til å følge boligsameiets vedtekter, samt vedtak fattet av årsmøte og styre. Utleie av seksjon kan ikke foretas uten styrets skriftlige godkjenning, som dog ikke kan nektes uten saklig grunn.

Eier plikter å opplyse styret og forretningsfører om leietakers navn, egen adresse i utleieperioden, samt varigheten av denne.

§ 12 Mislighold

Hvis en seksjonseier vesentlig misligholder sine forpliktelser overfor de øvrige seksjonseierne, kan vedkommende, med minst seks måneders skriftlig varsel, pålegges å selge seksjonen. Er ikke pålegget etterkommet innen fristens utløp, kan seksjonen kreves solgt ved tvangssalg, jfr. eierseksjonsloven § 38.

Det er å anse som vesentlig mislighold hvis seksjonseieren eller personer han er ansvarlig for, etter gjentatte skriftlige oppfordringer, ikke retter seg etter vedtekter, husordensregler og vedtak fattet av årsmøtet.

Seksjonseieren er ansvarlig for sine husstandsmedlemmer, leietaker eller andre personer som han har gitt adgang til leiligheten eller, uten skjellig grunn, til eiendommen for øvrig.

Det er også å betrakte som vesentlig mislighold når en seksjonseier etter skriftlig påkrav ikke betaler sin andel av de av sameiet vedtatte fellesutgifter.

Medfører seksjonseierens oppførsel fare for ødeleggelse eller vesentlig forringelse av eiendommen eller er seksjonseierens oppførsel til alvorlig plage eller sjenanse for eiendommens øvrige brukere, kan sameiets styre kreve fravikelse av seksjonen, jfr. esl § 39. Etter reglene i bestemmelsen her kan det også kreves fravikelse i forhold tilb ruker som ikke er seksjonseiern.

§ 13 Årsmøte

Årsmøte er sameiets øverste organ. Hvert år innen 30. juni skal det avholdes ordinært årsmøte. Innkalling til ordinært årsmøte skjer skriftlig med minst 8 dagers, høyst 20 dagers varsel.

Som skriftlig regnes også elektronisk kommunikasjon. I vedtektene kan det bestemmes at innkallingen i stedet eller i tillegg skal skje på annen måte. Seksjonseiere som ikke selv bruker bruksenheten, har i alle tilfeller krav på skriftlig innkalling. Seksjonseier plikter å opplyse/informere styret om sin e-post adresse.

Årsmøte ledes av styrets leder, med mindre årsmøte velger en annen møteleder, som ikke behøver være seksjonseier.

Det skal under møtelederens ansvar føres protokoll over alle saker som behandles og alle vedtak som gjøres av årsmøtet. Protokollen skal underskrives av møtelederen og minst én seksjonseier som utpekes av årsmøtet blant de som er til stede.

Saker som et medlem ønsker behandlet på ordinært årsmøte, skal nevnes i innkallelsen når det settes frem krav om det innen den frist styret bestemmer, jfr. eierseksjonsloven §41, 4.ledd. Skal et forslag som etter lov og vedtekter vedtas med 2/3 flertall kunne behandles, må hovedinnholdet være nevnt i innkallingen.

Ekstraordinært årsmøte skal innkalles med minst 3, høyst 20 dagers varsel, når styret finner det nødvendig eller når minst to seksjonseiere som tilsammen har minst 10 % av stemmene skriftlig krever det og samtidig oppgir hvilke saker de ønsker behandlet.

På det ordinære årsmøte skal disse sakene behandles:

1. Konstituering
2. Informasjon fra styret
3. Godkjennelse av resultatregnskap og balanse, herunder anvendelse av overskudd eller dekning av tap.
4. Driftsbudsjett
5. Valg av revisor
6. Valg av styremedlemmer og varamedlemmer
7. Årsmøtet velger en valgkomité bestående av tre medlemmer. To av medlemmene skal normalt være utgåtte styremedlemmer, mens ett medlem velges blant de øvrige seksjonseierne. Dersom det ikke er mulig å få to utgåtte styremedlemmer til å sitte i valgkomiteen, skal disse velges blant de øvrige seksjonseierne.
8. Eventuell godtgjørelse til styret
9. Andre saker som er nevnt i innkallelsen

14 Årsmøtets myndighet

På årsmøtet har seksjonseierne stemmerett med én stemme for hver seksjon de eier. Det er anledning til å møte ved fullmektig.

Seksjonseieren har rett til å ta med seg en rådgiver til årsmøtet. Rådgiveren har bare rett til å uttale seg dersom årsmøtet gir tillatelse med mer enn halvparten av de avgitte stemmer.

Blanke stemmer ansees som ikke avgitt. Ved stemmelikhet avgjøres saken ved loddtrekning.

Alle vedtak fattes som hovedregel med alminnelig flertall av gitte stemmer.

Det kreves 2/3 flertall av de avgitte stemmer til vedtak om:

1. Ombygging, påbygging eller endringer av bebyggelsen eller tomten som etter forholdene i sameiet går ut over vanlig forvaltning og vedlikehold.
2. Vedtak om omgjøring av fellesarealer til nye bruksenheter eller utvidelse av eksisterende bruksenheter.
3. Salg, kjøp, bortleie eller leie av fast eiendom, herunder seksjon i sameiet som tilhører eller skal tilhøre seksjonseierne i fellesskap.
4. Andre rettslige disposisjoner over den faste eiendom som går utover vanlig forvaltning.
5. Vedtak om samtykke til endring av formål for en eller flere bruksenheter.
6. Vedtak om samtykke til reseksjonering
7. Vedtektsendringer.

Tiltak som har sammenheng med seksjonseierens bo- eller bruksinteresser, og som går ut over vanlig forvaltning, og som fører med seg økonomisk ansvar eller utlegg for seksjonseierne i fellesskap på mindre enn fem prosent av de årlige felleskostnadene, besluttet med vanlig flertall av de avgitte stemmene på årsmøtet. Hvis tiltaket fører med seg økonomisk ansvar eller utlegg for seksjonseierne i fellesskap på mer enn fem prosent av de årlige felleskostnadene, kreves det et flertall på minst to tredjedeler av de avgitte stemmene på årsmøtet.

Hvis tiltak etter foregående ledd fører med seg et samlet økonomisk ansvar eller utlegg for enkelte seksjonseiere på mer enn halvparten av folketrygdens grunnbeløp på det tidspunkt tiltaket besluttet, kan tiltaket bare gjennomføres hvis disse seksjonseierne uttrykkelig sier seg enige.

Det kreves tilslutning fra de seksjonseiere det gjelder til vedtak om:

1. Begrensninger i bruken av næringsseksjoner
2. Begrensninger i den rettslige rådighet over seksjonen.
3. Endring i fordeling av felleskostnader.
4. Endring i fordeling av inntekter av fellesarealer.
5. Om beregning av flertallet i seksjonseier
6. Salg eller bortfeste av hele eller vesentlige deler av eiendommen,
7. Oppløsning av sameiet,
8. tiltak som medfører en vesentlig endring av sameiets karakter,
9. tiltak som går ut over seksjonseierens bo- eller bruksinteresser, uavhengig av størrelsen på kostnaden som tiltaket medfører, og uavhengig av hvor stort økonomisk ansvar eller utlegg tiltaket medfører for de enkelte seksjonseierne.

Årsmøtet, styret eller andre som representerer sameiet, kan ikke ta beslutninger som er egnet til å gi noen seksjonseiere eller utenforstående en urimelig fordel på andre seksjonseieres bekostning.

§ 15 Styret

Boligsameiet ledes av et styre bestående av leder og seks styremedlemmer med like mange varamedlemmer (fortrinnsvis en fra hver blokk). Funksjonstiden for leder og de øvrige styre- og varamedlemmer er to år. Årsmøte kan fastsette en annen funksjonstid ved valget av styre-/varamedlemmet. Styremedlemmer og varamedlemmer kan gjenvelges. Lederen velges ved særskilt valg. Styret velger innenfor sin midte nestleder og sekretær.

Styret står for forvaltningen av seksjonseiernes felles anliggender i samsvar med lov, vedtekter og vedtak av årsmøtet.

Styret er beslutningsdyktig når mer enn halvparten av medlemmene er til stede. Vedtak treffes med alminnelig flertall. Ved stemmelikhet utgjør møteleders stemme utslaget.

I fellesanliggender representerer styret seksjonseierne, og forplikter dem ved underskrift av styrets leder og ett styremedlem, jf. esl. § 60.

§ 16 Forretningsfører

Styret ansetter selskapets forretningsfører.

Styret kan delegere deler av sin kompetanse til å ta beslutninger etter esl. § 58 til forretningsføreren. Forretningsføreren kan bare utøve sin beslutningsmyndighet innenfor rammen av hva som er delegert fra styret.

Forretningsføreren forestår den daglige drift av sameiets eiendom. Han/hun sørger for innkreving av kostnadsbidraget fra seksjonseierne og fører regnskap for boligsameiet. Videre fremmer han/hun overfor styret forslag til årsoppgjør, budsjett og kostnadsbidrag, samt utfører de tjenester som er nevnt i forretningsførerkontrakten.

§ 17 Pantesikkerhet overfor sameiet

Som sikkerhet for oppfyllelse av seksjonseiernes forpliktelser etter nærværende vedtekter, forbeholder boligsameiet seg panterett med kr 30.000,- i hver seksjon samt i tilfelle bygningens assurance/erstatningssum. Denne panterett er med opptrinnsrett. Sameiet v/forretningsføreren er forpliktet til å vike prioritet for inntil 90% av lånetakst etter Forsikringsrådets regler.

Seksjonseieren forplikter seg til hvert 10. år, første gang pr. 01.02.1999 å medvirke til regulering og tinglysing av den ovennevnte panterett, i samsvar med konsumprisindeksen. Utgangspunktet for indeksavlesning er avlesning pr. 01.02.1989, se i denne forbindelse Eierseksjonsloven § 31 , jfr. § 67 femte ledd

Som sikkerhet for krav som springer ut av sameieforholdet har sameiet legalpant i den enkelte seksjon tilsvarende 2G (folketrygdens grunnbeløp) til enhver tid, jf. eierseksjonsloven § 31.

§ 18 Tvister

Eventuelle tvister mellom sameiet og en seksjonseier blir å avgjøre ved de alminnelige domstoler. Seksjonseierne vedtar eiendommens verneting som rette verneting.

§ 19 Vedtektsendring

Endring av boligsameiets vedtekter kan bare besluttes av årsmøtet med minst 2/3 av de avgitte stemmer, om ikke loven stiller strengere krav, jfr. Eierseksjonsloven § 27 annet ledd.

§ 20 Oppløsning

Boligsameiet kan ikke oppløses uten etter samtykke av samtlige seksjonseiere.

LØKKEN BOLIGSAMEIE

HUSORDENSREGLER FOR LØKKEN BOLIGSAMEIE

(Vedtatt på sameiermøte 23. april 1991).

(Endring på sameiermøte 7. april 1992, 13. april 1994, 22. april 1997, 17. april 2013, 28. april 2014, 16. april 2018 og 08. mai 2021).

I tillegg til nedenstående ordensregler kan styret i påtrengende tilfelle - ved rundskriv eller oppslag - gi bindende forbud eller pålegg.

ALMINNELIGE ORDENSREGLER

1. Kjelker, sparkstøttinger, barnevogner, sykler o.l. må ikke settes i oppgang eller søppelbod, men i fellesbod, egen bod eller i fellesrommene i kjeller.
Styret kan gi pålegg om fjerning av åpenbart ubrukbare gjenstander fra fellesrom eller fellesbod.
2. Brannforskriftene må følges ved lagring av bensin, gassbeholdere o.l. Åpen ild (stearinlys, fyrstikker, blåselamper o.l.) må ikke benyttes i kjeller/fellesrom.
3. Avfall, materialer og større gjenstander som f.eks. møbler, må ikke lagres verken i fellesrom eller søppelbod.
4. Barn må ikke leke eller oppholde seg i trappeoppgangene, kjellere eller garasjer, og de må heller ikke leke på en slik måte at de gjør skade på bygningene.

BRUK AV EIERSEKSJON

1. Boligen må ikke brukes slik at man sjenerer andre. Særlig hensyn må vises mellom kl. 22:00 og 08:00.
2. Seksjonseieren er ansvarlig for skader som påføres boligen ved uforsiktig bruk.
3. Beboerne skal selv sørge for å holde innvendig avløp i orden og gjøre det som er mulig for å hindre tetting i hovedløp. Fett, kaffegrut o.l. skal ikke kastes i vask eller sluk, bruk søppelposen. Uvedkommende ting skal ikke kastes i toalettet.
4. Boligen må luftes regelmessig og på en slik måte at luften ikke kommer ut i oppgangen. Beboerne plikter å sette seg inn i bruken av ventilasjonssystemet.
(Ref. eget skriv av 31.12.2012.)
Boligen må i den kalde årstid holdes oppvarmet av hensyn til vannrørene. Seksjonseieren er ansvarlig for frostskafer som skyldes dårlig oppvarming. Lufteluker over vinduer med varmekilde under skal ikke lukkes helt i den kalde årstiden.
5. Ved rørbrudd/lekkasje skal stoppekranen straks stenges av.
6. Av hensyn til naboene tillates ikke risting, lufting og banking av tøy og sengeklær fra boligens vinduer, balkong eller terrasse. Utendørs tørking av klesvask på balkong eller terrasse, skal skje bak rekkverk. Banking av tepper skal skje på dertil bestemte plasser. Av hensyn til naboene skal man ikke bruke tennvæske ved grilling.
7. Terrasser må holdes fri for løv og annet som kan tilstoppe avløpsrørene. Terrassene må ikke spyles eller brukes som utslagsvask.
8. Det er forbudt å skyte opp fyrverkeri fra terrasser og hager
9. Det er forbudt å legge ut mat til fugler

HUSDYRHOLD

1. Den som vil holde husdyr, må ha styrets tillatelse. Vaksinasjonsattester, registreringspapirer etc. kan forlanges dokumentert.
2. Katter skal registreres hos veterinær og ta kattesprøyte 6 og 12 måneder etter fødsel, deretter 1 gang i året.
3. Katter skal kastreres/steriliseres
4. Dyreholderen plikter å sørge for at dyret ikke er til sjenanse for noen. Hvis så er tilfelle, kan styret tilbakekalle tillatelsen med øyeblikkelig virkning.
5. Hunder skal holdes i bånd på boligsameiets område. Lufting skal skje på et velegnet sted utenfor området. Pose skal brukes for fjerning av hundens avføring.

6. Ikke mat fremmede katter.

YTRE ROM

1. Renhold av trappeoppganger foretas hver 14. dag av renholds firma. Beboerne er ansvarlige for renhold av søppelbod og utvendig inngangsparti, samt kjellerbod og kjellergang
2. Det er forbudt å ta ut strøm fra det elektriske fellesanlegget til dypfrysere etc.
3. Seksjonseierne er ansvarlige for snømåking og strøing av inngangspartiet samt renhold og orden i søppelbodene, ref. pkt. 1.
4. Kjellerdøren skal alltid være låst. Inngangsdøren til oppgangen skal alltid være låst.

FELLESAREALER

1. Vegetasjon og beplantning må ikke beskadiges.
2. Trær på boligsameiets område må ikke felles uten styrets skriftlige samtykke.
3. Busker og trær tillates ikke å vokse høyere enn 1 meter da røtter kan ødelegge balkongkassene
4. Trær i hager, forhager og terrassekasser skal ikke overstige egen leilighetshøyde.
5. Det er ikke tillatt med trampoliner på sameiets fellesarealer. Fellesarealer innbefatter også de områder hvor sameierne har bruksrett, men ikke eiendomsrett

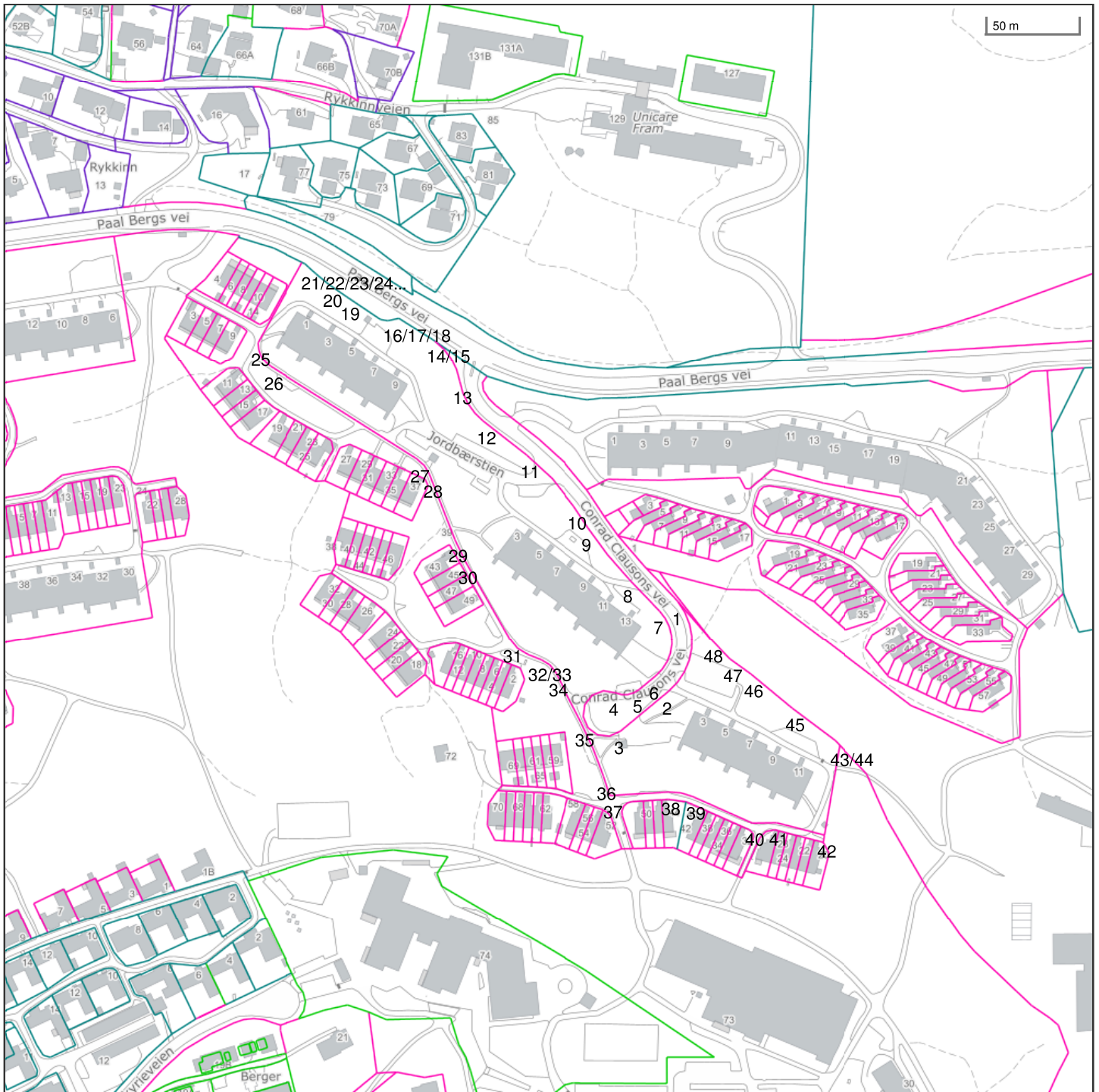
PARKERING/KJØRING

1. Seksjonseiere som har bil eller andre motorkjøretøyer, skal benytte egen garasje plass til parkering.
2. Uregistrerte biler tillates ikke hensatt på gjesteparkeringsplassene.
3. Bilvrak tillates ikke oppbevart verken på boligsameiets område eller i garasjene.
4. Biltilhengere og bobiler tillates ikke oppbevart/parkert på boligsameiets gjesteparkeringsplasser.
5. Garasjeplassene skal ikke benyttes som lagringsplass for annet enn hva som normalt tilhører bilen. Ref. Asker og Bærum Brannvesen.
6. All parkering utenfor oppmerket område og på snuplasser er forbudt på boligsameiets grunn.
7. Respekter oppsatte skilt på vårt område.

RENOVASJON

1. Boligsameiet besørger kun renovasjon av husholdningsavfall som legges i avfallsdunkene.
2. Sameierne skal sortere matavfall og restavfall, plast og papir. Poser knyttes godt igjen av hensyn til lukt og videre håndtering.
3. Papir og plast legges i sekker i boden.
4. Batterier og lyspærer ect. Legges i merket plastbeholder i søppelboden
5. Glass og metall kastes i kommunens miljøstasjoner.
6. Kasserte gjenstander som møbler, bygningsrester o.l skal sameierne selv besørge fjernet. Vaktmester vil kunne være behjelpelig med å fjerne slike gjenstander etter nærmere avtale. Ellers forholde seg til oppslag i bodene.

Eiendomskart for eiendom 3201 - 93/612//157



Det tas forbehold om riktigheten eller fullstendigheten av opplysningene i dette dokumentet. Det kan ikke rettes krav som følge av at disse opplysningene benyttes som grunnlag for beslutninger.

- | | | | |
|--------------------------------|--|--------------------------------|-------------------------------------|
| ----- Eiendomsgr omtvistet | ----- Eiendomsgr lite nøyaktig >=500 | ● Grensepunkt lite nøyaktig | ⊙ Grensepunkt - offentlig godkjent |
| - - - - - Hjelpelinje vegkant | ----- Eiendomsgr mindre nøyaktig >200<=500 | ● Grensepunkt mindre nøyaktig | ⊙ Grensepunkt - bolt |
| - - - - - Hjelpelinje fiktiv | ----- Eiendomsgr mindre nøyaktig >30<=200 | ● Grensepunkt mindre nøyaktig | ⊙ Grensepunkt - kors |
| Hjelpelinje punktfaste | ----- Eiendomsgr middels nøyaktig >10<=30 | ● Grensepunkt middels nøyaktig | ⊙ Grensepunkt - rør |
| - - - - - Hjelpelinje vannkant | ----- Eiendomsgr nøyaktig <= 10 | ● Grensepunkt nøyaktig | ● Grensepunkt - hjelpepunkt / annet |
| | ----- Eiendomsgr uviss nøyaktighet | | ● Grensepunkt - uten klassifisering |

Areal og koordinater for eiendommen

Areal		25 318,00 m ²		Arealmerknad			
Representasjonspunkt	Koordinatsystem	EUREF89 UTM Sone 32		Nord	6644782,9	Øst	582458,83
Grensepunkter						Grenselinjer (m)	
#	Nord	Øst	Nøyaktigh.	Nedsatt i	Grensepunkttype	Lengde	Radius
1	6644737,34	582524,84	200 cm	Ikke spesifisert (IS)	Umerket (56)	27,05	
2	6644687,95	582520,69	200 cm	Ikke spesifisert (IS)	Umerket (56)	54,86	35,53
3	6644665,57	582494,83	200 cm	Ikke spesifisert (IS)	Umerket (56)	34,20	
4	6644686,52	582491,54	200 cm	Ikke spesifisert (IS)	Umerket (56)	53,22	12,51
5	6644688,57	582504,6	200 cm	Ikke spesifisert (IS)	Umerket (56)	13,93	12,23
6	6644696,26	582513,49	200 cm	Ikke spesifisert (IS)	Umerket (56)	11,75	
7	6644732,1	582514,79	200 cm	Ikke spesifisert (IS)	Umerket (56)	40,23	24,49
8	6644749,25	582497,65	200 cm	Ikke spesifisert (IS)	Umerket (56)	24,25	
9	6644776,83	582474,53	200 cm	Ikke spesifisert (IS)	Umerket (56)	36,03	205,66
10	6644788,61	582466,31	200 cm	Ikke spesifisert (IS)	Umerket (56)	14,36	
11	6644816,02	582439,68	200 cm	Ikke spesifisert (IS)	Umerket (56)	38,38	119,66
12	6644833,96	582415,58	200 cm	Ikke spesifisert (IS)	Umerket (56)	30,04	
13	6644855,7	582402,03	200 cm	Ikke spesifisert (IS)	Umerket (56)	26,21	35,44
14	6644877,69	582387,91	13 cm	Ikke spesifisert (IS)	Umerket (56)	26,78	35,11
15	6644879,22	582385,56	13 cm	Ikke spesifisert (IS)	Umerket (56)	2,80	
16	6644889,74	582367,87	13 cm	Ikke spesifisert (IS)	Umerket (56)	20,58	
17	6644888,3	582361,79	13 cm	Ikke spesifisert (IS)	Umerket (56)	6,25	
18	6644888,9	582357,77	13 cm	Ikke spesifisert (IS)	Umerket (56)	4,06	
19	6644900,89	582339,02	13 cm	Ikke spesifisert (IS)	Umerket (56)	22,26	
20	6644907,43	582329,08	13 cm	Ikke spesifisert (IS)	Umerket (56)	11,90	
21	6644913,1	582321,85	13 cm	Ikke spesifisert (IS)	Umerket (56)	9,19	
22	6644916,77	582317,56	13 cm	Ikke spesifisert (IS)	Umerket (56)	5,65	
23	6644918,44	582315,72	13 cm	Ikke spesifisert (IS)	Umerket (56)	2,48	
24	6644919,25	582313,97	13 cm	Ikke spesifisert (IS)	Umerket (56)	1,93	
25	6644874,63	582290,56	200 cm	Ikke spesifisert (IS)	Umerket (56)	50,39	
26	6644861,55	582297,84	200 cm	Ikke spesifisert (IS)	Umerket (56)	15,67	15,20
27	6644812,57	582379,39	200 cm	Ikke spesifisert (IS)	Umerket (56)	95,13	
28	6644804,3	582386,53	200 cm	Ikke spesifisert (IS)	Umerket (56)	11,11	17,96
29	6644768,88	582401,28	200 cm	Ikke spesifisert (IS)	Umerket (56)	38,37	
30	6644757,13	582407,22	200 cm	Ikke spesifisert (IS)	Umerket (56)	13,18	90,37

31	6644714,8	582432,65	200 cm	Ikke spesifisert (IS)	Umerket (56)	49,38	
32	6644706,31	582442,96	200 cm	Ikke spesifisert (IS)	Umerket (56)	13,62	19,86
33	6644703,59	582450,42	200 cm	Ikke spesifisert (IS)	Umerket (56)	7,94	
34	6644696,66	582458,48	200 cm	Ikke spesifisert (IS)	Umerket (56)	10,87	14,85
35	6644669,26	582473,37	200 cm	Ikke spesifisert (IS)	Umerket (56)	31,18	
36	6644640,65	582486,12	200 cm	Ikke spesifisert (IS)	Umerket (56)	31,35	199,75
37	6644630,23	582489,81	200 cm	Ikke spesifisert (IS)	Umerket (56)	11,05	
38	6644632,87	582521,59	200 cm	Ikke spesifisert (IS)	Umerket (56)	31,89	
39	6644630,73	582535,18	200 cm	Ikke spesifisert (IS)	Umerket (56)	13,89	29,45
40	6644616,93	582568,16	200 cm	Ikke spesifisert (IS)	Umerket (56)	35,75	
41	6644617,47	582581,38	200 cm	Ikke spesifisert (IS)	Umerket (56)	13,23	
42	6644611,26	582607,81	200 cm	Ikke spesifisert (IS)	Umerket (56)	27,15	
43	6644660,58	582615,11	200 cm	Ikke spesifisert (IS)	Umerket (56)	49,86	
44	6644663,11	582612,57	200 cm	Ikke spesifisert (IS)	Umerket (56)	3,59	
45	6644680,29	582588,52	200 cm	Ikke spesifisert (IS)	Umerket (56)	29,56	
46	6644698,53	582565,4	200 cm	Ikke spesifisert (IS)	Umerket (56)	29,45	
47	6644706,49	582553,78	200 cm	Ikke spesifisert (IS)	Umerket (56)	14,08	
48	6644717,31	582543,02	200 cm	Ikke spesifisert (IS)	Umerket (56)	15,26	

BÆRUM KOMMUNE

Kommunegården, Arnold Haukelands plass 10, 1304 Sandvika

Org. nr: 974553686

Telefon: 67 50 40 50



Megleropplysninger

Gnr:	93	Bnr:	612	Fnr:		Snr:	157
Adresse:	Baksteplassen 5, 1349 RYKKINN						

Her er opplysninger om eiendommen. Opplysningene består av dette følgebrevet med vedlegg som dekker det kommunen leverer i henhold til meglerlovens § 6-7.

Arkivsakld	Tiltak	Dokumenter					
71/1075	Blokk	<input checked="" type="checkbox"/>	Ferdigattest	<input type="checkbox"/>	Midl. brukstillatelse	<input type="checkbox"/>	Ingen
93/1557	Fasadeendring	<input type="checkbox"/>	Ferdigattest	<input type="checkbox"/>	Midl. brukstillatelse	<input checked="" type="checkbox"/>	Ingen
13/30907 og 15/89339	Fasadeendring	<input checked="" type="checkbox"/>	Ferdigattest	<input type="checkbox"/>	Midl. brukstillatelse	<input type="checkbox"/>	Ingen
		<input type="checkbox"/>	Ferdigattest	<input type="checkbox"/>	Midl. brukstillatelse	<input type="checkbox"/>	Ingen

Ferdigattest: Mangler bygninger, attest? Les vedlagt skriv om ferdigattest.

Spørsmål ang. kulturminner rettes til avd. Natur og idrett tlf: 67 50 40 50

Kommentar:

14070800098K0438487

6. desember 1974

FERDIGATTEST

Bærum kommune

Felt J, Rykkinn

1075-71

93

189

8

2/12-74

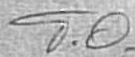
Nybygg

Terassehus

Bærum kommune v/Eiendomssjefen

A/S Selvaagbygge

O.ing. Knut Monrad-Hansen


T. Olsen



Informasjon om ferdigattest

GENERELT

Ferdigattest markerer den formelle avslutningen av byggesaken og skal vise at arbeidet er utført i tråd med tillatelsen og regelverket. Hovedregel etter gammel og ny plan- og bygningslov (pbl) er at et bygg ikke skal tas i bruk før det foreligger ferdigattest alternativt midlertidig brukstillatelse.

Dersom det er gitt midlertidig brukstillatelse vil ikke manglende ferdigattest bety at det er ulovlig å bruke bygningen. Det betyr derimot at bygningen ikke er formelt fullt ut ferdigstilt.

Ferdigattest mangler i flere eldre byggetiltak:

Plan- og bygningsloven (pbl) ble gjort gjeldende for sentrale deler av kommunen ved kgl. resolusjon av 15. november 1912, og for hele kommunen først fra 25. januar 1951. Det innebærer at for store deler av kommunen var det ikke søknadsplikt frem til 1951. Dette er grunnen til at mange eldre bygninger ikke har midlertidig brukstillatelse eller ferdigattest.

SAKER INNSENDT FØR 1.1.1998

En ferdigattest utstedt for gamle saker gir absolutt ingen garanti for at bygget ikke har feil eller mangler. Det er også vanskelig og tidkrevende å verifisere om bygget er oppført i henhold til tillatelse og regelverket. Det ble derfor i siste lovendring, gitt en bestemmelse om at ferdigattest ikke skal utstedes i disse sakene. Det vil si at kommunen skal henlegge gamle saker som ikke er avsluttet med ferdigattest (FA) eller midlertidig brukstillatelse (MB) og avvise henvendelser om ferdigattest i slike saker. Meldingssaker : En del mindre tiltak som f.eks. garasjer, uthus og mindre tilbygg ble behandlet som meldingssaker. I disse sakene skulle det ikke gis midlertidig brukstillatelse eller ferdigattest.

SAKER INNSENDT ETTER 1.1.1998

Kommunen plikter etter søknad å utstede ferdigattest for disse sakene, med noen unntak, jfr. SAK10 (saksbehandlingsforskriften) § 8-1 1.ledd.

Kommunene skal utstede ferdigattest innen 3 uker, forutsatt at korrekt dokumentasjon er innsendt.

Dersom kommunene oversitter fristen kan bygget lovlig tas i bruk, men det betyr ikke at ferdigattest anses som gitt.

Kommunenes arbeid med utstedelse av ferdigattest i eldre saker gebyrbelegges når det er gått mer enn 5 år etter at bygget ble tatt i bruk.

En rammetillatelsen faller bort etter 3 år. Er arbeidet ikke igangsatt (og IG gitt der dette er påkrevd) innen fristen må det søkes på nytt etter dagens regelverk.

For saker innsendt mellom 1.1.1998 og 30.6.2010:

Meldingssaker: skulle ikke ha MB/FA, se informasjon over.

Der midlertidig brukstillatelse foreligger: Det er her som regel kun mindre mangler. Det vil ofte være tilstrekkelig at eier/tiltakshaver erklærer at manglene er rettet og at tiltaket er utført i samsvar med regelverket.

Der midlertidig brukstillatelse mangler: Det må søkes om ferdigattest vedlagt kontrollerklæringer fra foretakene som hadde ansvarsrett for utførelsen og kontroll av utførelsen. Bruk av bygningen er da i utgangspunktet ulovlig og kommunen kan vurdere å følge opp som lovbrudd.

For saker innsendt etter 1.7.2010:

Det skal søkes om ferdigattest alternativt midlertidig brukstillatelse i alle byggesaker. For mindre tiltak som kan forstås av tiltakshaver, er det tiltakshaver selv som søker om ferdigattest.

For tiltak med krav om ansvarlig foretak er det ansvarlig søker som skal søke om ferdigattest.

Ansvarlig søker skal innhente samsvarserklæringer og slutføre gjennomføringsplanen.

Gjennomføringsplanen skal vedlegges søknad om ferdigattest.

Hva gjør jeg hvis firma ikke eksisterer og jeg vil ha ferdigattest?

Dersom ett eller flere foretak har gått konkurs, må nytt foretak erklære ansvar når det skal ta over.

Grensesnitt mellom tidligere og nytt foretak må beskrives, slik at det klart fremgår hvor det nye foretaket overtar ansvar. Revidert gjennomføringsplan må innsendes.

Ferdigstillelse av ikke søknadspliktige tiltak

Når en frittliggende bygning eller et tilbygg unntatt fra søknadsplikt er ferdigstilt skal informasjon om tiltaket og plasseringen meldes til kommunen. Foreløpig skal den digitale løsningen *Rett i kartet* brukes for slike tiltak i Bærum. På nettsiden www.rettikartet.no/app/bygg registrerer du selv tiltaket ved å klikke i kartet der bygningen er plassert.

Eiendom	3201 93/612		
Utskriftsdato	28.08.2024	Antall datasett	6

Det tas forbehold om riktigheten eller fullstendigheten av opplysningene i dette dokumentet. Det kan ikke rettes krav som følge av at disse opplysningene benyttes som grunnlag for beslutninger.

0 Berørte datasett

Ingen datasett

6 Sjekkede, ikke berørte datasett

- Kulturmiljøer - lokalt registrerte kulturmiljøer i Bærum kommune
- Kulturmiljøer - Kulturmiljøer
- Kulturmiljøer - lokalt registrerte kulturmiljøer i Bærum kommune
- Kulturminner - Fredete bygninger
- Kulturminner - Lokaltiteter, Enkeltminner og Sikringssoner
- Kulturminner - SEFRAK

Områdeanalyse, utvalg for eiendom 3201-93/612/0/157, Baksteplassen 5, 1349 RYKKINN



Risiko

Ingen alvorlig risiko funnet på eiendommen



Vær oppmerksom på

Navn	Sist oppdatert	Status
Kvikkleire	19.08.2024	Vær oppmerksom
Radonutsatt område	19.08.2024	Vær oppmerksom



Ikke oppdaget på eiendommen

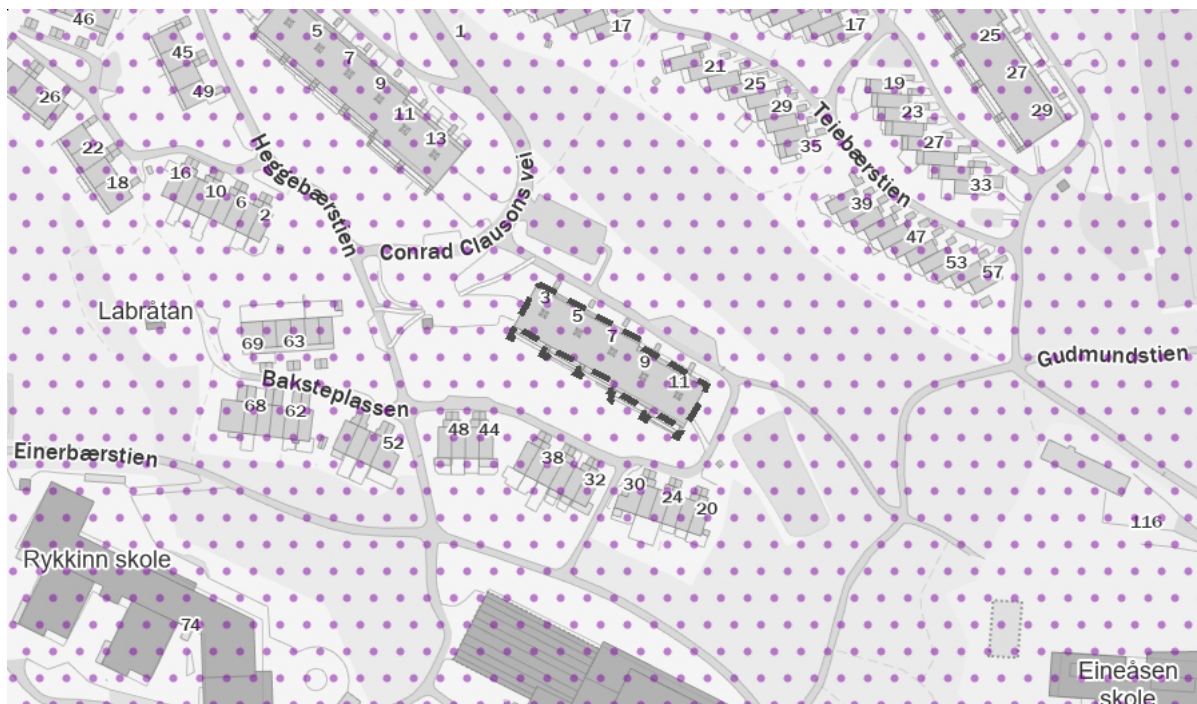
Dette kan skyldes at det er gjort undersøkelser uten at det er funnet risiko, eller at det ikke er gjort undersøkelser.

Navn	Sist oppdatert	Status	Nærmeste kjente forekomst
Aktsomhetsområder for jord- og flomsskred	11.03.2024	Ikke funnet	0.2 km
Aktsomhetsområder for snø- og steinskred	07.06.2021	Ikke funnet	114.5 km
Aktsomhetsområder for snøskred	29.01.2024	Ikke funnet	0.21 km
Aktsomhetsområder for steinsprang	11.03.2024	Ikke funnet	0.4 km
Flomfaresoner	19.08.2024	Ikke funnet	0.87 km
Forurenset grunn	19.08.2024	Ikke funnet	1.5 km
Kulturminner - Lokalteter, Enkeltminner og Sikringssoner	19.08.2024	Ikke funnet	0.2 km
Kulturminner - SEFRAK-bygninger	19.08.2024	Ikke funnet	0.29 km
Skredfaresoner	19.08.2024	Ikke funnet	55 km
Stormflo	04.07.2024	Ikke funnet	4.4 km
Støysoner	19.08.2024	Ikke funnet	0.14 km






VIKTIG: Fravær av treff på et datasett betyr ikke nødvendigvis at området er fritatt for risiko, men at det ikke er gjort observasjoner av det aktuelle temaet i området, eller at området ikke er kartlagt. Treff på et datasett indikerer normalt at ytterligere undersøkelser er nødvendige.

Kvikkleire

Sist sjekket:	19.08.2024			
Aktsomhetsområde for kvikkleire	Nei	Ja		
Risiko for skred på eiendommen	Ingen	Lav	Middels	Høy
Konsekvens ved skred	Ingen	Mindre alvorlig	Alvorlig	Svært alvorlig



Tegnforklaring

 Ingen risiko for skred	 Lav risiko for skred	 Middels risiko for skred	 Høy risiko for skred	 Aktsomhetsområde
--	--	--	--	--

Beskrivelse

Kartene gir en oversikt over soner med potensiell fare (aktsomhetsområder) for større kvikkleireskred. Sonene er identifisert og avgrenset ved kvartærgeologisk kartlegging (for å identifisere områder med marin leire), geoteknisk vurdering av topografi og grove, geotekniske undersøkelser. Sonene omfatter løsneområder for kvikkleireskred (områder som kan gli ut) og utløpsområder (områder som kan rammes av skredmasser) for nye kartlegginger. For identifiserte soner som kun inneholder løsneområder, må utløpsområdene vurderes særskilt. De identifiserte kvikkleiresonene er klassifisert i tre faregradsklasser (høy-, middels- og lav faregrad), basert på topografiske, geotekniske og hydrologiske kriterier. Sonene er videre klassifisert i tre konsekvensklasser (høy-, middels- og lav konsekvensklasse) avhengig av konsekvenser som et skred i sonen vil ha på bebyggelse og infrastruktur. Sonene er deretter klassifisert i fem risikoklasser, utledet fra faregrads- og konsekvensklassifiseringen.

Aktsomhetskartet for kvikkleireskred er basert på del 1 i prosedyren gitt i kapittel 3 i NVE veileder 1/2019 Sikkerhet mot kvikkleireskred. Kartet viser områder med mulig sammenhengende marin leire (NGU) og terrengkriterier (høydeforskjeller og stigning) som tilsier at det kan være fare for kvikkleireskred.

Kilde: Norges vassdrags- og energidirektorat (NVE)





Radonutsatt område

Sist sjekket: 19.08.2024

Aktsomhetsgrad for radon på eiendommen	Usikker aktsomhet	Middels til lav aktsomhet	Høy aktsomhet	Særlig høy aktsomhet
---	-------------------	---------------------------	---------------	----------------------



Tegnforklaring

 Usikker aktsomhet	 Middels til lav aktsomhet	 Høy aktsomhet	 Særlig høy aktsomhet
---	---	---	--

Beskrivelse

Datasettet viser hvilke områder i Norge som trolig er mer radonutsatt enn andre. Datasettet er basert på geologi og inneluftmålinger av radon. Inneluftmålinger er fra Direktoratet for strålevern og atomsikkerhet (DSA) sin nasjonale database, og geologi er fra Norges geologiske undersøkelse (NGU) sine berggrunns- og løsmassedatabaser. Berggrunnsdata er av målestokk 1:250.000 og løsmassedata er av varierende målestokk, fra 1:50.000 til 1:1000.000. Inneluftmålinger er brukt til å identifisere områder med forhøyd aktsomhet for radon. De er også brukt til å kjennetegne geologi i forhold til aktsomhet for radon, og denne kunnskapen er overført til områder hvor det finnes ingen eller få inneluftmålinger. Der hvor et område er klassifisert som «høy aktsomhet» er det beregnet at minst 20% av boligene har radonkonsentrasjoner over 200 Bq/m³, med 70% statistisk sikkerhet. Der hvor et område er klassifisert som «middels til lav aktsomhet» er det beregnet at opp til 20% av boligene har radonkonsentrasjoner over 200 Bq/m³, med 70% statistisk sikkerhet. Der hvor det ikke er nok data, eller hvor det ikke er nok statistisk sikkerhet for å beregne aktsomhet for radon, er områder klassifisert som «usikker aktsomhet». Alunskifer er tilknyttet forhøyde radonkonsentrasjoner. Områder hvor det finnes alunskifer er klassifisert som «særlig høy aktsomhet». Med å overføre kunnskap fra områder med inneluftmålinger til områder uten inneluftmålinger, er det antatt at radonegenskaper av en geologitype er det samme i hele landet. I praksis kan det forventes noe variasjon i radonegenskaper i polygoner av den samme geologitypen. I tillegg kan det forventes variasjon i radonegenskaper innenfor et polygon.

Kilde: Norges geologiske undersøkelse (NGU)



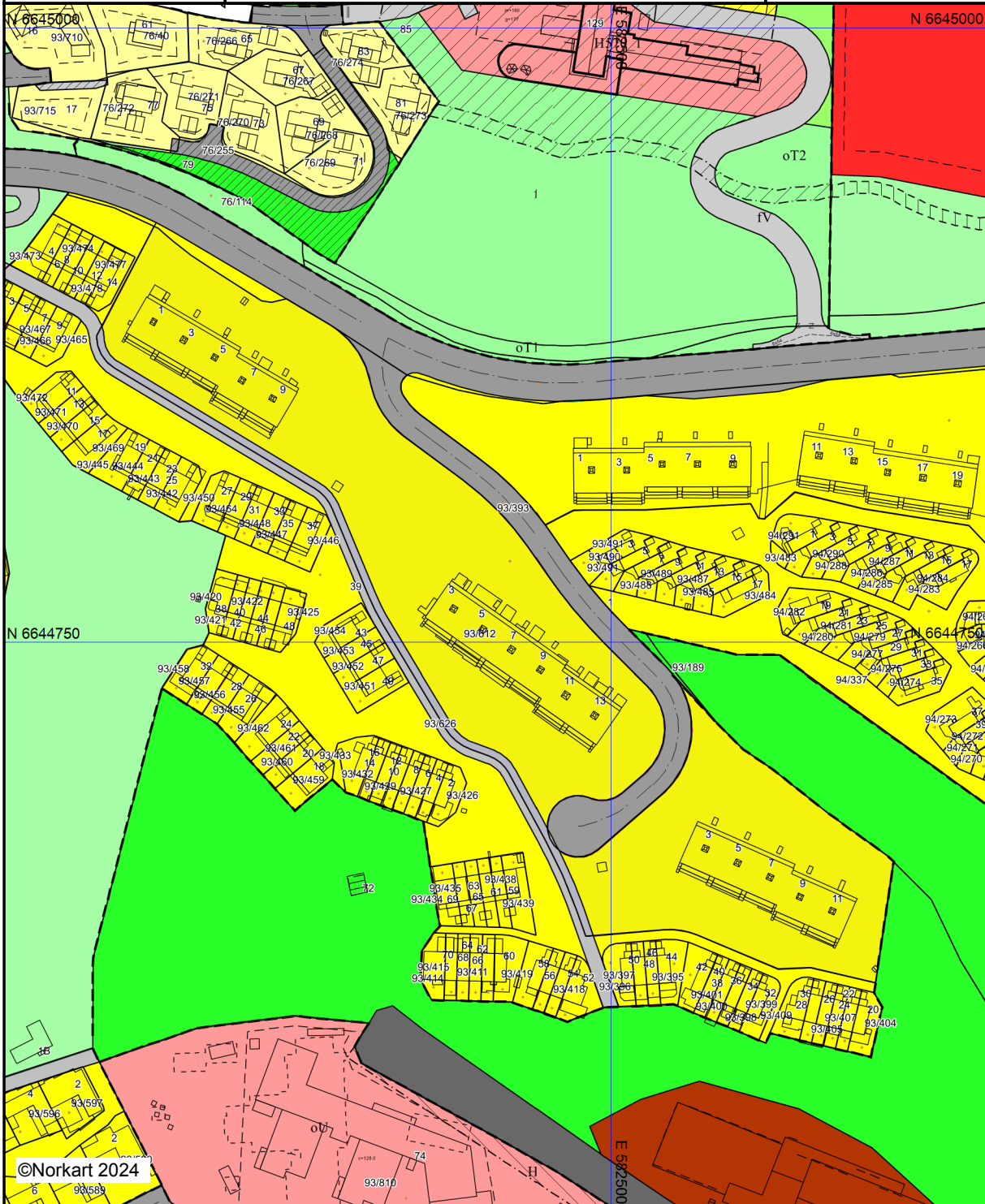
Bærum kommune

Plankart

Eiendom: 93/612/0/157
Adresse: Baksteplassen 5
Dato: 28.08.2024
Målestokk: 1:2500



UTM-32



©Norkart 2024






Kartet er produsert fra kommunens beste digitale kartbaser for området og inneholder viktige opplysninger om eiendommen og området omkring. Presentasjonen av informasjon er i samsvar med nasjonal standard. Kartet kan inneholde feil, mangler eller avvik i forhold til kravene i oppgitt standard. Kartet kan ikke benyttes til andre formål enn det formålet det er utlevert til uten samtykke fra kommunen jf. lov om åndsverk.

Tegnforklaring




Matrikkelkart

-  Grunneiendom
-  Grense <= 10 cm
-  Grense <= 30 cm
-  Grense < 200 cm
-  Grense < 500 cm




Reguleringsplan-Byggeområder (PBL1985 §

-  Frittliggende småhusbebyggelse
-  Konsentrert småhusbebyggelse
-  Blokkbebyggelse
-  Område for offentlige bygninger (stat,fylkesk
-  Almennyttig forsamlingslokale (grendehus m



Reguleringsplan-Offentlige trafikkområder (.

-  Kjøreveg
-  Gang-/sykkelveg
-  Sporveg/forstadsbane




Reguleringsplan-Friområder (PBL1985 § 25,

-  Park
-  Turveg
-  Anlegg for idrett og sport


Reguleringsplan-Spesialområder (PBL1985 §

-  Friluftsområde (på land)
-  Bevaring av anlegg




Reguleringsplan-Fellesområder (PBL1985 § .

-  Felles avkjørsel
-  Felles gangareal
-  Felles lekeareal for barn



Reguleringsplan-Kombinerte formål (PBL198

-  Grense for bevaringsområde

Reguleringsplan-Bebyggelse og anlegg (PBL

-  Boligbebyggelse - blokkbebyggelse
-  Undervisning
-  Institusjon


Reguleringsplan-Samferdselsanlegg og tekn

-  Veg
-  Kjøreveg



Reguleringsplan-Grønnstruktur (PBL2008 §1

-  Turveg
-  Park



Reguleringsplan- Landbruks-, natur og friluf

-  Friluftformål











Reguleringsplan-Hensynsoner (PBL2008 §12

-  Sikringsone - Andre sikringssoner
-  Angitthensynsone - Bevaring kulturmiljø

Reguleringsplan-Juridiske linjer og punkt PE

-  Sikringsonegrense
-  Angitthensyngrense

Reguleringsplan-Felles for PBL 1985 og 200

-  Regulerings- og bebyggelsesplanområde
-  Planens begrensning
-  Formålsgrense
-  Eiendomsgrense som skal oppheves
-  Bygg, kulturminner mm. som skal bevares
-  Byggegrense
-  Bebyggelse som forutsettes fjernet
-  Regulert senterlinje
-  Frisiktslinje
-  Stenging av avkjørsel
- Abc Påskrift feltnavn
- Abc Påskrift kotehøyde
- Abc Påskrift plantilbehør



Bærum kommune

Adresse: Postboks 700, 1304 Sandvika

Telefon: 67 50 40 50

Utskriftsdato: 28.08.2024

Planopplysninger

EM §6-7

Oppdragstakerens undersøkelses- og opplysningsplikt

Kilde: Bærum kommune

Kommunenr.	3201	Gårdsnr.	93	Bruksnr.	612	Festenr.		Seksjonsnr.	157
Adresse	Baksteplassen 5, 1349 RYKKINN								

Opplysningene omfatter gjeldende planer og pågående planarbeid for eiendommen. Nærmere opplysninger om den enkelte plan med dokumenter, mindre endringer, etc finnes på internett, se lenker under. Oppgitte delarealer viser planinformasjon på eiendommen.

Det tas forbehold om riktigheten eller fullstendigheten av opplysningene i dette dokumentet. Det kan ikke rettes krav som følge av at disse opplysningene benyttes som grunnlag for beslutninger.

Plantyper med treff

Kommuneplaner

Reguleringsplaner

Plantyper uten treff

Kommuneplaner under arbeid

Kommunedelplaner under arbeid

Reguleringsplaner over bakken

Reguleringsplaner bunn

Bebyggelsesplaner

Bebyggelsesplaner under bakken

Kommunedelplaner

Reguleringsplaner under bakken

Reguleringsplaner under arbeid

Reguleringsplaner under arbeid i nærheten

Bebyggelsesplaner over bakken

Midlertidige forbud

Kommuneplaner

Besøk kommunens hjemmeside for mer informasjon.

Id	202101 (https://www.arealplaner.no/3201/gi?funksjon=VisPlan&kommunennummer=3201&planidentifikasjon=202101)
Navn	KOMMUNEPLANENS AREALDEL 2022-2042
Plantype	Kommuneplanens arealdel
Status	Endelig vedtatt arealplan
Ikrafttredelse	21.06.2023
Bestemmelser	- https://www.arealplaner.no/3201/dokumenter/23874/6403470.pdf
Delarealer	Delareal 25 318 m ² Arealbruk Boligbebyggelse,Nåværende

Reguleringsplaner

Besøk kommunens hjemmeside for mer informasjon.

Id	1965320 (https://www.arealplaner.no/3201/gi?funksjon=VisPlan&kommunennummer=3201&planidentifikasjon=1965320)
Navn	BELSET/BERGER/RYKKINN
Plantype	Eldre reguleringsplan

Status	Endelig vedtatt arealplan
Ikrafttredelse	26.11.1968
Bestemmelser	- https://www.arealplaner.no/3201/dokumenter/8777/1965320.pdf
Delarealer	Delareal 24 331 m ² Formål Blokkbebyggelse Felt navn J
	Delareal 984 m ² Formål Gang-/sykkelvei

BÆRUM KOMMUNE

Plannummer 1965320

I medhold av § 27 i bygningsloven av 18 juni 1965 har Kommunal- og arbeidsdepartementet 26.11.1968 stadfestet disse bestemmelser.

BESTEMMELSER TIL REGULERINGSPLAN FOR BELSET/BERGER/RYKKINN

§ 1

Det regulerte område er på planen vist med reguleringsgrense.

§ 2

Bebyggelsens art er fastsatt i planen.

§ 3

Bygningsrådet kan kreve seg forelagt for godkjenning bebyggelsesplan for et kvartal før anmeldelse av et enkelt bygg behandles. Bebyggelsen plasseres langs gater og plasser innenfor de regulerte byggelinjer. Farge på hus skal godkjennes av bygningsrådet.

§ 4

Ingen tomt må beplantes med trær eller busker som etter bygningsrådets skjønn virker sjenerende for naboer eller trafikken.

§ 5

Eventuelt gjerde langs gate og nabogrense skal være 0,80 m høyt, utførelse, konstruksjon og farge skal godkjennes av bygningsrådet.

§ 6

Før innflytningstillatelse gis, kan bygningsrådet kreve at det er innredet garasjer og/eller opparbeidet oppstillingsplasser for biler på egen grunn i den utstrekning det anses nødvendig for eiendommen bruk.

§ 7

Det er etter reguleringsbestemmelsenes ikrafttreden ikke tillatt ved private servitutter å etablere forhold som er i strid med disse bestemmelsene.

§ 8

Unntak fra reguleringsbestemmelsene kan tillates av bygningsrådet innenfor rammen av bygningsloven og bygningsvedtektene for Bærum, jfr. § 117 nr.1 i bygningsloven av 18. juni 1965.

Tomter for offentlig bebyggelse

§ 9

Anleggenes art og utforming skal i hvert tilfelle godkjennes av bygningsrådet. Bebyggelsen skal plasseres etter bygningsrådets nærmere bestemmelser. Det er ikke tillatt å sette opp gjerde mellom gangveger og skoletomta. Atkomstveg, parkering, terrengbehandling, beplantning, innhegning o.l skal godkjennes av bygningsrådet og skal være vist på situasjonsplan som følger byggemeldingen.

§ 10

Byggehøyden fastsettes av bygningsrådet.

Friområder.

§ 11

På de regulerte friområder kan det etter bygningsrådets nærmere bestemmelser tillates oppført barnehagehus o.l. og som ikke er til hinder for området bruk som friområde.

Areal for butikk.

§ 12

Bebyggelsen skal oppføres i 1 etasje. Underetasje kan innredes innenfor rammen av byggeforskriftenes bestemmelser med bygningsrådets samtykke.

§ 13

Bebyggelsen skal fortrinnsvis nyttes til butikker og lagre i tilknytning til butikkene. Servicefunksjoner for betjening av strøket kan innpasses i anlegget.

§ 14

Bygningsrådet kan tillate håndverk og servicevirksomhet som ikke medfører ulemper for boligområdene. Arten av virksomhet skal i hvert enkelt tilfelle godkjennes av bygningsrådet.

§ 15

Den ubebygde del av området må ikke nyttes til lagring. Det tillates ikke utvendige søppelkasser eller forbrenningsovner.

Område for blokkbebyggelse.

§ 16

Ingen bebyggelse tillates oppført uten at det foreligger bebyggelsesplan for hele feltet, godkjent av bygningsrådet.

§ 17

Utnyttelsesgraden for blokkområdene skal ikke overstige 0,5. Blokkene kan oppføres i inntil 4 etasjer. Underetasje kan innredes innenfor rammen av bestemmelsene i byggeforskriftene.

§ 18

Det skal oppsettes felles antenneanlegg for hvert bygg.

§ 19

Forhager, mellomrom mellom blokker og parkareal for øvig må gis en tiltalende utforming og behandling. Det skal på forhånd utarbeides, for godkjenning av bygningsrådet, en plan for hvert felt som viser terrengforandringer, beplantning, tørkeplasser, lekeplasser, evt. forstøtningsmurer, plass for søppelspann og oljefat etc. Det er ikke tillatt å sette opp gjerde i blokkområdene.

Tomter for villaer og atriumhus.

§ 20

Bygningene skal gruppevis utføres slik at det dannes harmoniske gatebilder. Bygningsrådet kan kreve at hus i samme gruppe blir utført med samme høyde og takvinkel.

Bygningsrådet kan tillate en annen tomteinndeling, plassering og /eller gruppering av bebyggelsen etter en samlet plan for det enkelte felt.

§ 21

Det forutsettes oppført en- og tomannsboliger i èn eller to etasjer med bebygd flate inntil 15% av tomten nettoareal + garasje. Høyden fra terreng til hovedgesims må ikke overstige 6,0 m og ingen gavelvegg må være høyere enn 8 m. Atriumhus oppføres i èn etasje.

oooOOOooo

Bestemmelser og retningslinjer

Dokumentid. 6403470

Oppdatert etter 2.gangs behandling i Kommunestyret 21.06.2023, med punkter unntatt for rettsvirkning på grunn av innsigelser

GENERELLE BESTEMMELSER OG RETNINGSLINJER (PBL § 11-9)	3
Hensikt.....	3
Plankrav, rekkefølgekrav og innholdet i utbyggingsavtaler	4
1. Forholdet mellom kommuneplan og kommunedelplaner (pbl § 1-5)	4
2. Forholdet mellom kommuneplanen og reguleringsplaner (pbl § 1-5).....	4
3. Krav om reguleringsplan (pbl § 11-9 nr. 1).....	5
4. Rekkefølgekrav og vilkår for etablering av samfunnsservice, grønnstruktur og teknisk infrastruktur (pbl § 11-9 nr. 3 og 4).....	6
5. Forutsetninger for bruk av utbyggingsavtaler (pbl § 11-9 nr.2 jf. §§ 17-2 og 17-3).....	6
Barn og unge	7
6. Barn og unge (pbl § 11-9 nr.5).....	7
Arkitektur, kulturminner og landskap	7
7. Kvalitets og funksjonskrav (pbl § 11 – 9 nr. 6 og 7).....	7
8. Kulturminner og kulturmiljøer (pbl § 11-9 nr. 7).....	11
9. Landskapstrekk og landemerker (pbl § 11-9 nr. 6).....	11
10. Elementer i uterom (pbl § 11-9 nr. 5).....	11
Naturmangfold og blågrønne strukturer.....	12
11. Grønnstruktur og naturmangfold (pbl § 11-9 nr. 6 og 8)	12
12. Turveier (pbl § 11-9 nr. 6).....	13
13. Innsjøer, elvestrekninger, bekker og dammer (pbl §§ 1-8, 11-9 nr.5 og 6)	13
14. Sjøområder og strandsonen (pbl §§ 1-8, 11-9 nr. 5 og 11-11 nr. 3, 4 og 5).....	14
Mobilitet og parkering.....	14
15. Grønn mobilitet (pbl § 11-9 nr. 3 og 8)	14
16. Avkjørsler og byggegrenser (pbl § 11-10 nr. 4)	15
17. Parkering (pbl § 11-9 nr. 5).....	15
Handel og senterstruktur	18
18. Lokalisering og handelsareal (pbl § 11-9 nr. 5)	18
19. Senterstruktur (pbl § 11-9 nr. 5)	18
Klima og miljø, samfunnssikkerhet og teknisk infrastruktur.....	19
20. Klima og miljø (pbl § 11-9 nr. 8)	19

21.	Overvann (pbl § 11-9 nr. 3, 6 og 8).....	20
22.	Dyrket og dyrkbart areal (pbl § 11-9 nr. 8).....	21
23.	Naturskader (pbl § 11-9 nr. 8 og § 28-1).....	21
24.	Luftforurensing (pbl § 11-9 nr. 6).....	21
25.	Støyforurensing (pbl § 11-9 nr. 6).....	22
26.	Avfall (pbl § 11-9 nr. 3).....	23
27.	Teknisk infrastruktur (pbl § 11-9 nr. 4).....	24
BESTEMMELSER OG RETNINGSLINJER FOR AREALFORMÅL.....		24
28.	Boligbebyggelse (pbl §§ 11-10 og 11-9 nr.5).....	24
29.	Fritidsbebyggelse (pbl §§ 11-9 nr. 3 og 11-10).....	26
30.	Offentlig eller privat tjenesteyting (pbl §§ 11-9 nr. 5 og 11-10).....	26
31.	Grønnstruktur (pbl §§11-9 nr.6 og 8 og 11-10).....	26
32.	Næringsbebyggelse (pbl § 11-10).....	26
33.	Landbruks-, natur- og friluftformål (LNFR) (pbl § 11-11 nr. 1 og 2).....	27
34.	Ferdseil (på sjøen) (pbl § 11-11 nr.3).....	28
35.	Småbåthavner (pbl § 11-11 nr.4).....	28
BESTEMMELSER OG RETNINGSLINJER FOR HENSYNSSONER.....		28
36.	Hensynssone Landbruk H510 (pbl § 11-8 c).....	28
37.	Hensynssoner kulturmiljø H570 (pbl § 11-8 c).....	28
38.	Hensyn landskap H550 (pbl § 11-8 c).....	29
39.	Hensynssoner grønnstruktur H540 (pbl § 11-8 c).....	29
40.	Hensynssoner naturmiljø H560 (pbl § 11-8 c).....	29
41.	Faresoner for flom, skred og høyspentlinjer (pbl § 11-8 a).....	30
42.	Nedslagsfelt drikkevann H110 (pbl § 11-8 punkt a.).....	30
43.	Andre sikringssoner H190 (pbl § 11-8 b).....	30
44.	Krav om felles planlegging H810 (pbl § 11-8 e).....	31

GENERELLE BESTEMMELSER OG RETNINGSLINJER (PBL § 11-9)

Hensikt

Kommuneplanens arealdel (KPA) skal legge til rette for gjennomføring av kommunens arealstrategi:

Hovedmål Sosial bærekraft:

I Bærumsamfunnet jobber vi sammen for å skape gode liv og like muligheter

Derfor skal vi:

- Utvikle Bærum for et kortreist dagligliv med gangavstand til hverdagstilbud som handel, skole, barnehage, fritids og rekreasjonsområder og kollektiv transport
- Vektlegge barn og unges oppvekstmiljø og universell utforming i all planlegging
- Sikre allmennheten god tilgang til sammenhengende rekreasjonsområder og blågrønne strukturer i strandsonen, marka og byggesonen
- Ta vare på og styrke Bærums særpreg med grønne landskaper og småhus utenfor sentrumsområder og knutepunkt
- Sikre stedlige kvaliteter ved å ta vare på kulturminner og -miljø
- Stille krav om og ta i bruk arkitektur og kunst som identitetsbyggende elementer
- Sikre at ny utbygging gir en kvalitativ «merverdi» for stedet og kommunens innbyggere
- Være pådriver for fleksible, robuste og tilgjengelige bygninger, møteplasser og uteområder som er tilrettelagt for sambruk og flerbruk
- Stille krav om variasjon i boformer, boligtypologi og -størrelser som imøtekommer fremtidige behov. Alle leilighetsprosjekter bør inneholde en variasjon i leilighetstyper med henhold til størrelse, målgrupper og utforming
- Bidra til nyskapende boligarkitektur og tilrettelegge for deling og sambruk. Sikre varierte boligtyper innenfor skolekretsene
- Stille høye krav til arkitektur i kommunens egne byggeprosjekter. FutureBuilt skal vurderes i alle prosjekter

Hovedmål Økonomisk bærekraft:

Bærumsamfunnet er attraktivt og inkluderende

Derfor skal vi:

- Videreutvikle Sandvika som kultur og regionby med en attraktiv sjøfront og god tilgjengelighet til fjord og elver
- Ivareta og styrke etablerte næringsarealer. Gi forutsigbare rammer for næringsutvikling i knutepunkt, i næringsparker og sikre god adkomst til hovedveinettet E18 og E16. Arbeidsplass og besøksintensiv virksomhet skal lokaliseres til kollektivknutepunkter.
- Ivareta og styrke etablerte landbruksarealer
- Prioritere gående, syklende og kollektiv på eksisterende veier, fremfor å bygge nytt
- Tilrettelegging for ny boligbygging skal tilpasses kommunens planlagte befolkningsvekst, investeringsplaner, kapasitet på samfunnsservice og teknisk infrastruktur

- Bruke kommunens formålsbygg som virkemiddel for å fremme ønsket stedsutvikling og arkitektonisk kvalitet

Hovedmål Klima- og miljømessig bærekraft:

Bærumsamfunnet er klima og miljøkløkt

Derfor skal vi:

- Utvikle Sandvika, Fornebu, Lysaker og Bekkestua med mål om at de skal bli nullutslippsområder og arena for innovative og bærekraftige klimaløsninger
- Tilrettelegge for høy utnyttelse i prioriterte vekstområder, og tilrettelegge for moderat utnyttelse ved prioriterte stasjoner langs buss og banenett tilpasset strøkets karakter, jf. arealstrategisk kart. Boligbyggingen utenfor disse områdene begrenses.
- Prioritere, transformere og gjenbruke nedbygde arealer fremfor å ta i bruk ubebygde areal
- Gjøre gange, sykkel og kollektiv til det foretrukne transportmiddelet og samtidig ta høyde for fremtidens mobilitetsløsninger i arealutviklingen
- Sikre, styrke og reetablere naturområder og verdier, vann og marint biologisk mangfold, jordvern, bærekraftige økosystemer og blågrønne strukturer
- Gjøre kommunen robust til å tåle kommende klimaendringer ved å stille høye krav til bygg, infrastruktur og omgivelser
- Bekkestua anses som ferdig utbygd etter gjennomføring av pågående prosjekter

Plankrav, rekkefølgekrav og innholdet i utbyggingsavtaler

1. Forholdet mellom kommuneplan og kommunedelplaner (pbl § 1-5)
 - 1.1. Kommunedelplaner (juridisk bindende arealplaner) vedtatt før kommuneplanens arealdel gjelder. Ved motstrid gjelder arealbruk i sist vedtatte plan.
 - 1.2. Kommuneplanens bestemmelser og retningslinjer skal i tillegg supplere gjeldende kommunedelplaner der disse ikke selv angir noe annet.
2. Forholdet mellom kommuneplanen og reguleringsplaner (pbl § 1-5)
 - 2.1. Reguleringsplaner vedtatt før kommuneplanens arealdel gjelder så langt de ikke er i strid med kommuneplanens arealdel med følgende unntak og presiseringer:
 - 2.1.1. Rekkefølgekravet etter punkt 4 gjelder.
 - 2.1.2. Byggegrenser mot sjø fastsatt i planens punkt 14 går foran byggegrenser i reguleringsplaner vedtatt før 23.7.1993 (RPR første gang) hvis det ikke er angitt strengere byggegrense i reguleringsplanen.
 - 2.1.3. Byggegrenser mot vassdrag fastsatt i planens punkt 13 går foran byggegrenser i gjeldende reguleringsplaner.
 - 2.1.4. Der hvor reguleringsplanen angir størrelse på minste uteoppholdsareal (MUA), skal reguleringsplanens krav gjelde.
 - 2.2. Kommuneplanens bestemmelser og retningslinjer skal i tillegg supplere gjeldende reguleringsplaner der disse ikke selv angir noe annet.

3. Krav om reguleringsplan (pbl § 11-9 nr. 1)

3.1. I områder avsatt til bebyggelse og anlegg og sjøområder kan det ikke utføres arbeid og tiltak som nevnt i plan- og bygningslovens § 20-1 og 20-2 før området inngår i reguleringsplan. I sjøområder inngår hele vannsøylen, jf. PBL § 11-11 pkt. 3.

3.2. Plankravet gjelder også områder avsatt til bebyggelse og anlegg som omfatter uregulert vei.

3.3. I områder regulert til boligformål, der planen er vedtatt før 1.7.2009, kan det ikke fradeles ny eiendom for bebyggelse før det er gjennomført en ny planprosess, enten i form av ny reguleringsplan eller endring av eksisterende reguleringsplan.

3.4. Unntak fra plankrav (pbl § 11-10 nr.1)

I områder avsatt til bebyggelse og anlegg gjelder følgende unntak fra kravet om reguleringsplan:

3.4.1. Nødvendige skilt og navigasjonsinnretninger i kyst- og sjøområder

3.4.2. For eksisterende boligbebyggelse:

- a. Oppføring av én enebolig i tillegg til eventuell eksisterende enebolig, med tomtestørrelse minimum 800 m² for henholdsvis ny og eksisterende bolig, som samlet ikke har brattere gjennomsnittlig stigningsforhold på 1:3 og ikke omfattes av uregulert vei.
- b. Opprettelse av én eiendom for én enebolig med tomtestørrelse minimum 800 m², når gjenværende tomt for enebolig eller tomannsbolig ikke blir mindre enn henholdsvis 800 m² og 1400 m². Verken ny eller gjenværende tomt skal samlet ha brattere gjennomsnittlig stigningsforhold på 1:3 og ikke omfattes av uregulert vei.
- c. Arealoverføring der avgivereiendommen ikke får tomt mindre enn henholdsvis 800 m² for enebolig og 1400 m² for tomannsbolig.
- d. oppføring av påbygg, tilbygg, garasje, uthus og mindre konstruksjoner
- e. etablering av én sekundærleilighet i direkte tilknytning til enebolig med inntil 55 m² BRA
- f. sammenslåing av boenheter
- g. innvendige bygningsmessige tiltak og fasadeendring
- h. rivning og gjenoppbygging av bygninger som ikke er registrert som kulturminner/del av kulturmiljøer jf. Temakart for kulturminner og kulturmiljø
- i. midlertidig bruksendring av begrenset del av bolig til familiebarnehage for inntil 10 barn, hjemmekontor, og annen strøkstilpasset virksomhet

Unntaket slår ikke inn dersom kulturminner av svært høy/høy verdi eller utvalgte naturtyper berøres.

3.4.3. I områder med eksisterende næringsbebyggelse:

- a. Oppføring av underbygg, påbygg og tilbygg inntil 200 m² BRA på næringsbygg eller næringseiendom, innenfor % BYA = 20 %.
- b. Bruksendring til annen type næring av del av næringsbygg, begrenset til maksimalt 200m² BRA.

4. Rekkefølgekrav og vilkår for etablering av samfunnsservice, grønnstruktur og teknisk infrastruktur (pbl § 11-9 nr. 3 og 4)

4.1. Områder avsatt til bebyggelse og anlegg kan ikke utbygges, bruksendres eller vesentlig utvides før nødvendige tekniske anlegg, blågrønnstruktur og samfunnstjeneste som energiforsyning, vann og avløp, kollektivbetjening, herunder gang- og sykkelvegnett, torg/møteplasser, helse- og sosialtjeneste, herunder barnehager, skoler, annen tjenesteyting mv. er etablert eller sikret.

4.2. Ved planlegging av nye boligområder kan det stilles krav om etablering av offentlige omsorgsboliger innenfor området.

4.3. Ved regulering av boligområder kan det settes krav om boligenes størrelse, herunder en minste andel små leiligheter.

4.4. Innenfor konsesjonsområde for fjernvarme gitt etter energiloven skal bygninger som oppføres tilknyttes fjernvarmeanlegget. Det samme gjelder ved hovedombygging.

5. Forutsetninger for bruk av utbyggingsavtaler (pbl § 11-9 nr.2 jf. §§ 17-2 og 17-3)

5.1. Geografisk avgrensning

Bærum kommune kan inngå utbyggingsavtaler i hele kommuneplanens byggesone.

5.2. Avgrensning etter type tiltak

Utbyggingsavtale forutsettes inngått før rammetillatelse gis, der utbygging i henhold til vedtatt arealplan (kommunedelplan, områderegulering, detaljregulering) med tilhørende bestemmelser også forutsetter bygging/oppgradering av offentlig anlegg og/eller tilpasning til slike anlegg. Med offentlige anlegg menes tekniske infrastruktur, offentlig gategrunn og blågrønnstruktur som er vist som offentlig regulerte formål i reguleringsplan og som følger av bestemmelser til planen (jf. pbl § 17-3).

5.3. Sosial boligbygging

Utbyggingsavtalen kan regulere at kommunen eller andre skal ha fortrinnsrett til å kjøpe en andel av boligene innenfor et avgrenset område til markedspris (jf. pbl §17-3).

Retningslinjer:

Ved utbygging legges det til grunn at utbygger dekker kostnader som er forbundet med utbyggingen.

Ved utbygging i kommunens senterområder stilles det særskilt høye krav til utforming og kvalitet. Kunst, kultur og tiltak som fremmer sosial bærekraft i tilknytning til by- og tettstedsutvikling kan reguleres i utbyggingsavtaler.

Alle nye utbyggingsprosjekter skal bidra med en kvalitativ «merverdi» for stedet og kommunens innbyggere (Kommuneplanens samfunnsdel med langsiktig arealstrategi 2021-2040). Kommende utbyggingsavtaler skal sikre at vedtatte reguleringsplaner bidrar til at enhver utbygging og utvikling gir et bidrag til fellesskapet for eksempel gjennom regulering av gang- og sykkelforbindelser i tilknytning til egen eiendom, bidrag ved arealer til felles park/torg/møteplass/lek mv. Opparbeidelse og kostnadsfordeling vil avklares gjennom en utbyggingsavtale jf. disse bestemmelsene.

Barn og unge

6. Barn og unge (pbl § 11-9 nr.5)

Retningslinjer

Planlegging og tiltak skal bidra til å fremme god oppvekst for barn og unge.

Det skal tas særlig hensyn til trafikksikre snarveier, gang- og sykkelforbindelser og varierte aktivitetsområder. Barn og unge skal inviteres til å medvirke i saker som angår dem.

Barnetråkkregistreringer og uttalelser fra elevråd og Ungdomsrådet skal brukes som dokumentasjon i saker som angår barn og unge.

Arkitektur, kulturminner og landskap

Bærum kommunes veiledere utdyper bestemmelsene og retningslinjene.

7. Kvalitets og funksjonskrav (pbl § 11 – 9 nr. 6 og 7)

7.1. For alle plansaker skal det utarbeides stedsanalyse.

7.2. Kvalitetskrav til våre bygde omgivelser

- 7.2.1. Det skal legges vekt på kvalitet, nyteknisk og innovasjon, sambruk og fleksibilitet i bebyggelse og uteområder
- 7.2.2. Nye plan- og byggetiltak skal fremme opplevelsen av stedets identitet og tilføre nye kvaliteter
- 7.2.3. Det skal sikres variasjon i høyder, volumoppbygging og arkitektonisk uttrykk. Bebyggelse skal tilpasses områder med eksisterende småhusbebyggelse, eksisterende kulturminner og -miljø.
- 7.2.4. Nye byggetiltak skal ha god terrengtilpasning. Store skjæringer, fyllinger og murer skal unngås.
- 7.2.5. For alle plansaker skal det utarbeides en analyse som drøfter og begrunner arkitektursens estetiske kvaliteter og varighet. Kommunens Temaplan for Arkitektur- og byformingsstrategi skal legges til grunn i analysen.

7.3. Kvalitetskrav for vekstområder (by- og senterområder) (jf. punkt 19)

- 7.3.1. Senterområder skal utvikles som «gåbyer» med mest mulig av hverdagens behov innenfor gang- og sykkelavstand.
- 7.3.2. Senterområder skal ha et byromsforløp av møteplasser med variasjon i størrelse og utforming som tilrettelegges for allsidig aktivitet og ulike aldersgrupper.
- 7.3.3. Senterområdene skal planlegges i en menneskelig skala der opplevelsen fra gateplan gir premisser for byroms- og bygningsutforming.

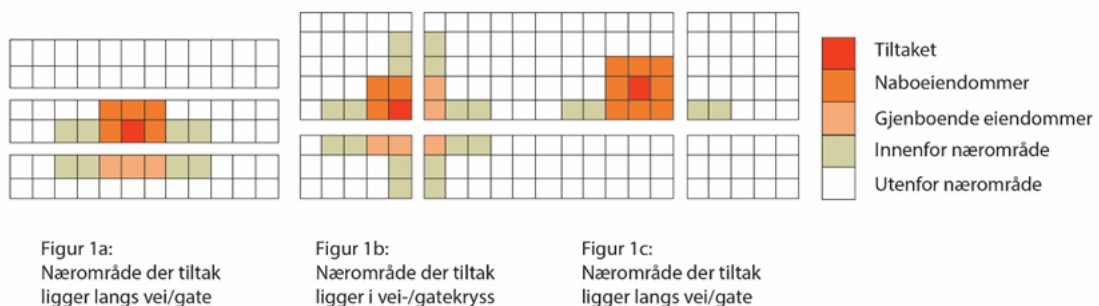
- 7.3.4. Langs hovedgater, torg og plasser skal bebyggelsens 1. etasje tilrettelegges for publikumsrettet virksomhet, med ekstra innvendig takhøyde og adkomst fra gate.
- 7.3.5. Bebyggelse skal planlegges uten baksider mot eksisterende eller fremtidige gater, torg, plasser, parker mv.
- 7.3.6. Ved planlegging av nye og ved ombygging av gater skal gatetrær vurderes. Byrom, torg og møteplasser skal ha et blågrønt preg.
- 7.3.7. Det skal sikres gode solforhold på eksisterende og fremtidige byrom, torg og møteplasser.
- 7.3.8. Parkeringsanlegg skal ikke ha fasader mot byrom, torg, møteplasser eller gater.

7.4. Kvalitetskrav for bolig

- 7.4.1. Ved regulering og søknad om tiltak skal det sikres og dokumenteres tilstrekkelig, gode og solfylte leke- og oppholdsarealer egnet for variert fysisk aktivitet for alle brukergrupper.
- 7.4.2. Opprinnelig terreng og stedstypisk vegetasjon skal legge premisser for nye tiltak. Ved regulering kan kommunen kreve illustrasjonsplan som gjøres førende for bygge/delesaken.

7.4.3. Småhusområder

- a. Nye tiltak skal ha småhuskarakter og størrelse og volum tilsvarende eksisterende bebyggelse i nærområdet. Flertallet av følgende formingsfaktorer skal hentes fra eksisterende bebyggelse: bebyggelsesstruktur, takform, møneretning og materialbruk. I nærområder med i hovedsak enhetlig bebyggelse skal alle ovennevnte formingsfaktorer hentes fra eksisterende bebyggelse.



Illustrasjonen viser nærområdet til et tiltak der tiltakets beliggenhet varierer i et områdes struktur

Et nærområde omfatter tilgrensende eiendommer, eiendommer som er gjenboere, samt eiendommer langs begge sider av tilliggende vei/veier.

De samme kravene gjelder også for tilbygg til eksisterende bygninger og nye frittliggende bygninger på allerede bebygde eiendommer som skal være tilpasset eksisterende bygning og området for øvrig når det gjelder plassering og arkitektonisk utforming.

- b. I enhetlige områder skal nye byggetiltak underordne seg eksisterende arkitektur og ses i sammenheng med området som helhet og tilpasses denne.

Nye byggetiltak skal tilpasses området helhetlige struktur som sikrer den overordnede form på bebyggelse, bygningsstruktur og rommet mellom husene, siktlinjer og åpenhet.

- c. Innenfor småhusområdene skal ny bebyggelse og nye tomter følge områdenes bebyggelses- og tomtestruktur for å opprettholde steds karakteren. Der det ikke er klare strukturer skal nye tomter og bygninger forbedre strukturen.
- d. I uregulerte småhusområder: Ny bebyggelse skal oppføres med saltak med minimum 15 graders helning og tilpasses nærområdet i tråd med denne bestemmelsenes bokstav a-c.

7.5. Uteoppholdsarealer for bolig

- 7.5.1. Det skal være et tydelig skille, i struktur og utforming mellom privat, halvprivat og offentlig uteoppholdsareal.
- 7.5.2. Hovedandelen av uteoppholdsarealet skal være sammenhengende og ha en hensiktsmessig form og plassering.
- 7.5.3. Areal brattere enn 1:3 skal ikke medregnes i minste uteoppholdsareal
- 7.5.4. Arealer med støynivå over Lden 55dB medregnes ikke i minste uteoppholdsareal
- 7.5.5. Det tillates ikke takterrasser i småhusområder.
- 7.5.6. Der det planlegges uteoppholdsarealer over garasjeanlegg eller over andre typer bygg, kulverter eller lokk, skal det dimensjoneres for tilstrekkelig jorddybde til at trær kan etableres og utvikle seg godt.
- 7.5.7. Der det planlegges felles uteoppholdsarealer på tak, skal det sikres dimensjonering for tilstrekkelig jorddybde for etablering av variert vegetasjon på en del av takflaten.
- 7.5.8. For småhus (frittliggende og konsentrert) skal krav til minste uteoppholdsareal (MUA) løses på egen grunn etter følgende krav:
 - a. For frittliggende småhusbebyggelse (ene- og tomannsbolig) skal det opparbeides minimum 300 m² uteoppholdsareal per boenhet. Minimum 80 % av MUA skal ligge på terreng.
 - b. For enebolig kan det etableres én sekundærleilighet på inntil 55 m². For sekundærleiligheten skal det i tillegg opparbeides minimum 50 m² uteoppholdsareal.
 - c. For konsentrert småhusbebyggelse (rekkehus og andre tettere småhustyper) skal det opparbeides minimum 175 m² per boenhet uteoppholdsareal.
- 7.5.9. I planer skal det fastsettes krav til minste uteoppholdsareal (MUA) på egen grunn etter følgende krav:
 - a. For boligbebyggelse innenfor sentrumsområder skal det opparbeides minimum 35 m² MUA per 100 m² BRA boligareal, hvorav minimum 80% skal være felles.
 - Herav skal 10 m² per boenhet avsettes til lek.
 - Minimum 30 % av felles uteoppholdsareal på bakken skal være solbelyst minst 5 timer ved jevndøgn.
 - b. For blokkbebyggelse utenfor sentrumsområder skal det opparbeides minimum 50 m² MUA per 100 m² BRA boligareal.
 - Minimum 80 % av MUA skal være felles og ligge på bakkeplan. Herav skal 25m² per boenhet avsettes til lek.

- Minimum 50 % av felles uteoppholdsarealer på bakken skal være solbelyst minst 5 timer ved jevndøgn.

c. For småhusbebyggelse gjelder kravene i 7.5.8.

Retningslinjer:

Ved oppføring av flere enn 4 boenheter bør det opparbeides felles leke- og oppholdsarealer med minimum 25 m² per boenhet som del av MUA.

Innenfor de angitte vekstområdene kan det stilles krav til at deler av minste uteoppholdsareal (MUA) omfordeles til offentlig tilgjengelig møteplass/lekeareal eller tilsvarende.

Fellesprivate og offentlige uteoppholdsarealer bør fortrinnsvis lokaliseres inntil annet grøntareal, slik at det kan skapes større sammenhengende grøntområder. Sammenheng i den grønne strukturen er en vesentlig kvalitet for uteaktivitet. Dette styrker også det biologiske mangfoldet ved å skape trekkveier og større leveområder.

For blokkbebyggelse bør boenheter med ensidig beliggenhet mot nord eller øst unngås.

7.6. Uteoppholdsarealer for skole og barnehage

7.6.1. Ved planlegging av nye og utvidelse av eksisterende skoleanlegg skal sambruk med idrett, og nærmiljø og grøntområder ivaretas.

7.6.2. I planer skal det fastsettes krav til minste uteoppholdsareal (MUA). Hovedandelen av MUA skal være sammenhengende og ha en hensiktsmessig form.

7.6.3. Krav til MUA for skoler og barnehager:

➤ **Barnehager:**

- Uteareal 24 m² per barn
- Barnehager som ligger innenfor 5-10 min gangavstand til knutepunkt kan innplasseres i boligblokk. Ved plassering i boligblokk, skal barnehagen ligge på bakkeplan og kan være over to plan.

➤ **Skoler:**

- Uteareal 18-24 m² per elev

Innenfor senterområder og 10 min gange fra kollektivknutepunktet kan kravene til størrelse på uteoppholdsareal reduseres. Det vil da stilles særlig høye krav til kvalitet og kompensierende tiltak som må redegjøres for i plan.

7.6.4. Bruk av tilleggsarealer for skoler:

a. Bruk av tilleggsarealer bør som hovedregel unngås. Dersom tilleggsarealer skal benyttes, må:

- Arealet ligge i direkte tilknytning til uteområde, maksimum i en avstand på 200 meter fra skolen med trafiksikker adkomst.
- Arealene ikke være støyuutsatt, ligge i kaldluftsoner, eller i områder med luftforurensning og ha gode solforhold

8. Kulturminner og kulturmiljøer (pbl § 11-9 nr. 7)

- 8.1. Utenfor angitte vekstområder skal kulturminner av svært høy/høy verdi og kulturmiljø (jf. temakart for kulturminner og kulturmiljø) legge premissene for utforming av nye tiltak i plan- og byggesaker. Uthus og sidebygninger er en del av etablert struktur og helhet og skal hensyntas ved nye plan/byggetiltak.
- 8.2. Innenfor angitte vekstområder skal kulturminner av svært høy/høy verdi og kulturmiljø (jf. temakart for kulturminner og kulturmiljø) vektlegges ved utforming av nye tiltak i plan- og byggesaker.
- 8.3. I plansaker som berører registrerte kulturminner av svært høy/høy verdi i temakart for kulturminner, skal det utarbeides forslag for vern som en del av planforslaget.
- 8.4. Kulturminner, historiske hageanlegg og bygningsmiljøer, samt vegetasjon og landskap med kulturhistorisk verdi, skal vurderes/søkes bevart. Det skal legges vekt på verneverdi og sammenhengen kulturminnene inngår i.
- 8.5. Nye tiltak skal ha en bevist plassering og utforming i forhold til kulturmiljøet/kulturminnet det blir en del av og tilpasses dette.

9. Landskapstrekk og landemerker (pbl § 11-9 nr. 6)

- 9.1. I plansaker skal det dokumenteres at eksisterende åsprofiler, høydedrag, sammenhengende grøntdrag og siktlinjer ivaretas.
- 9.2. Ved nye tiltak skal plassering av bebyggelse underordnes åssilhuetter og eksisterende terreng slik at tiltaket blir minst mulig eksponert. Opprinnelig landskap og terreng skal legge premissene for tiltak.
- 9.3. Ved tiltak på tomter på høydedrag/koller med gjenværende vegetasjon og rester av kollelandskap skal tiltak plasseres slik at hensyn til disse verdiene ivaretas. Ved regulering kreves det en landskapsanalyse som del av stedsanalyse for området. Før tiltak tillates skal det dokumenteres at fjernvirkning og landskapstilpasning ivaretas.

10. Elementer i uterom (pbl § 11-9 nr. 5)

10.1. Skilt og reklame

I alle reguleringsplaner hvor skilt og reklame er aktuelt skal det settes krav om skiltplan.

Retningslinjer

- Skilt og reklame skal tilpasse seg bygningens arkitektur.
- I kulturmiljøer og på bevaringsverdige bygg skal reklame begrenses.
- Ved skilting i utbygde områder uten skiltplan kan kommunen kreve at skiltplan utarbeides.
- Frittstående og/eller mobile reklamevimpler/flagg kan tillates.
- Skilt og reklame over gesims kan tillates

10.2. Støyskjermer

Støyskjermingstiltak skal ikke være høyere enn 2,4 meter hvis ikke annet er bestemt i reguleringsplan. Støyskjermingstiltak skal tilpasses omgivelsene og ha et variert uttrykk.

10.3. Gjerder

Gjerder skal ikke være høyere enn 1,2 meter hvis ikke annet er bestemt i reguleringsplan. Hvor trafiksikkerhetsmessige grunner tilsier det tillates bare gjennomiktig gjerde.

Retningslinjer

På bakgrunn av behov for frisikt og tilrettelegging for snøbrøyting skal gjennomiktig gjerde fortrinnsvis forstås som flettverksgjerde med toppbeslag.

Gjerder bør utformes enhetlig, og ta hensyn til bebyggelsens utforming. I områder med særpregete gjerder bør utformingen ivaretas.

10.4. Kabler

Kabel- og ledningsanlegg i byggesonen skal legges i grunnen og i størst mulig grad samlokaliseres.

Kabler- og ledningsanlegg, herunder vann- og avløpsledninger, trafostasjoner mv. skal ikke legges slik at de berører registrerte naturverdier (jf. Temakart for grønnstruktur og naturmangfold).

Retningslinje

Plassering av antennemaster i grønnstruktur, strandsonen, vernede naturområder eller på bevaringsverdige bygninger tillates ikke.

10.5. Lysforurensning

Ved valg og utforming av utendørs belysning skal det legges vekt på å redusere mengden strølys så mye som mulig. Lyskilder skal ikke rettes opp i lufta, men rettes mot de områder og bygninger som skal belyses. Unødig lysbruk bør unngås. Arealer der dyrelivet er særlig sårbart for kunstig belysning skal ikke belyses.

Naturmangfold og blågrønne strukturer

11. Grønnstruktur og naturmangfold (pbl § 11-9 nr. 6 og 8)

11.1. I reguleringsplan skal naturverdier og grøntområder på land og i vann sikres jf. Temakart for grønnstruktur og naturmangfold. Områder med viktige naturtyper, skal undersøkes/registreres og sikres i videre utforming av reguleringsplan og bygge- og anleggstiltak. Der naturverdier påvirkes, skal det legges inn tilstrekkelig bufferzoner.

11.2. Grønne lunger og blågrønne strukturer jf. Temakart for grønnstruktur og naturmangfold,

- skal sikres og styrkes i reguleringsplan
- 11.3. Utvalgte naturtyper, slik de er definert i Forskrift om utvalgte naturtyper etter Natumangfoldloven, skal bevares ved fremtidig planlegging. I områder avsatt til bebyggelse og anlegg skal store trær med stammeomkrets på over 90 cm målt 1 meter over bakkenivå bevares ved fremtidig planlegging.
 - 11.4. Viktige trerekker og alléer skal sikres i reguleringsplaner.
 - 11.5. Rigg- og anleggsområder tillates ikke i områder hvor utvalgte og viktige naturtyper berøres jf. Temakart for Grønnstruktur og naturverdier.

Retningslinjer:

Sikring og bevaring av trær fordrer at rotsonen og vanntilførselen sikres i plan og anleggsfase.

Minimumsbredde på turdrag er 30 meter.

Ved regulering og etablering av nye grøntanlegg skal vegetasjonen opparbeides med formål om å styrke naturmangfoldet. Vegetasjon bør etableres i ulike sjikt og med planter som tiltrekker seg pollinerende insekter, fortrinnsvis ved bruk av stedegne planter.

12. Turveier (pbl § 11-9 nr. 6)

- 12.1. I alle plansaker skal turveier og stier/smett/snarveier ivaretas, jf. plankart og Bærum kommunes kartdatabase.

13. Innsjøer, elvestrekninger, bekker og dammer (pbl §§ 1-8, 11-9 nr.5 og 6)

- 13.1. Åpne strekninger av elver, bekker, vann og dammer skal opprettholdes.
- 13.2. Følgende bredder for byggeforbudssonene målt fra vann, elve- eller bekkekant er:
 - I LNF-områder 30 meter
 - Lomma 30 meter
 - Øverlandselva fra Åsterud til Rønne elv 20 meter
 - Alle øvrige elver, bekker og dammer 10 meter
 - For Lysakerelva, Isielva og Sandvikselva gjelder kommunedelplanene
- 13.3. I byggeforbudssonene langs vann, elvestrekninger, bekker og dammer med årssikker vannføring, er det ikke tillatt å sette i verk tiltak, jf. pbl § 1-8. Turstier, byggverk og tekniske installasjoner som har sammenheng med vassdraget kan tillates.
- 13.4. Bekkelukking er ikke tillatt.
- 13.5. Ved alle planer og tiltak som berører lukkede bekker skal gjenåpning vurderes.
- 13.6. Langs vassdrag med årssikker vannføring som ikke grenser til jordbruksarealer, skal det opprettholdes og utvikles et naturlig vegetasjonsbelte på minimum 10 meter målt fra vannkanten ved middel vannstand. Sonen skal motvirke avrenning, ivareta vassdragets økologiske funksjon og gi levested for planter og dyr. (jf Vannressurslovens §11). Denne bestemmelsen gjelder likevel ikke for byggverk som står i nødvendig sammenheng med vassdraget, eller hvor det trengs åpning for å sikre tilgang til vassdraget. I jordbruksområder

definerer Jordloven og «Forskrift om regionale miljøkrav i jordbruket, Oslo og Viken» kravene til kantsoner og vegetasjonsbelte langs vassdrag.

Retningslinjer:

Ved tilgrensende jordbruksarealer må det langs vassdragene sikres en flersjiktet vegetasjonssone på minimum 10 meter målt fra elve- og bekkekant, i denne skal det være en buffersone på minimum 2 m med gress / blomsterdekke.

14. Sjøområder og strandsonen (pbl §§ 1-8, 11-9 nr. 5 og 11-11 nr. 3, 4 og 5)

14.1. Strand og kystsone

14.1.1. Bebyggelse og tiltak skal lokaliseres minst 30 meter fra strandlinjen målt i horisontalplanet ved middel høyvann. (Dette gjelder også små tiltak som ellers er fritatt fra lovens søknadsplikt.)

14.1.2. Naturstranden skal beholdes eller gjenoprettes. Etablering av kunstige sandstrender eller andre inngrep og tiltak som berører bløtbunnsområder, ålegrassenger og verdifulle naturmiljø i sjø, skal unngås.

14.1.3. I kyst- og sjøarealene kan det tillates flytting, fjerning, vedlikehold og nyetablering av offentlige anlegg til trafikkregulering og navigasjonsmessig bruk.

14.2. Nye tiltak skal ikke svekke sikkerheten eller fremkommeligheten i sjøområdene.

14.3. Etablering av faste fortøyningspunkter i sjø tillates ikke utenfor areal avsatt til småbåthavn

14.2 Kyststi

14.2.1 I strandsonen skal etablerte kyststier og nye strekninger avsatt i kommuneplanens arealdel ivaretas.

Mobilitet og parkering

15. Grønn mobilitet (pbl § 11-9 nr. 3 og 8)

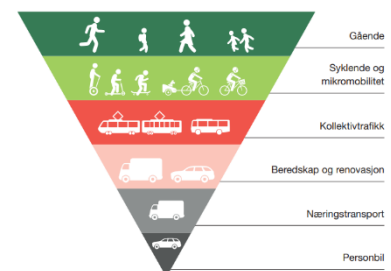
15.1. I reguleringsplaner skal vedtatt transporthierarki legges til grunn for planes utforming.

15.2. I reguleringsplaner skal det utarbeides en mobilitetsplan for
– Ny bebyggelse over 1000 m² BRA

15.3. Soner i temakart mobilitet med mål om transportmiddelfordeling skal legges til grunn for planlegging.

15.4. Der hvor reguleringsplaner ligger inntil offentlig vei- og gatenett

skal også tilgrensende veiarealer reguleres. Sykkelforbindelser skal ivaretas og sikres, jf. plan for sykkelveinettet og kommunens vei- og gatenormal. Ved planlegging og opparbeiding av sykkelanlegg skal anleggene for syklende som hovedregel være separert fra andre kjørende og gående iht. til plan for sykkelveinettet. Der hvor det ikke legges



til rette for separate anlegg, skal dette omtales i plansaken. Møtepunkter mellom sykkelforbindelser og bilvei skal sikres særskilt, spesielt der barn og unge sykler til skole og fritidsaktiviteter.

- 15.5. Snarveier i form av trapper, stier og smug skal sikres i alle plansaker.
- 15.6. I alle plansaker skal det sikres attraktive og gode gang- og sykkelforbindelser til viktige målpunkt.
- 15.7. I alle plansaker skal god framkommelighet for kollektivtransporten dokumenteres, dette gjelder hovedruter, jf. plankart.
- 15.8. I reguleringsplaner skal det settes av plass til hentepunkt for varelevering.

Retningslinjer:

Ved utarbeidelse av plan skal gang- og sykkelforbindelser og områder for opphold, oppleves som trygge. Dette kan bety at gangakser skal være åpne, godt belyst og underganger skal unngås.

Der det er nødvendig skal det settes av areal til reguleringsplasser, reserverte kjørefelt og holdeplasser for kollektivtrafikk.

16. Avkjørsler og byggegrenser (pbl § 11-10 nr. 4)

- 16.1. Rammeplan for riks- og fylkesveinettet med byggegrenser og holdningsklasser for avkjørsler legges til grunn for planlegging og tiltak etter PBL § 20-1 – 20-5, jf. kart i Bærum kommunes kartdatabase. Rammeplanen gjelder foran reguleringsplaner vedtatt før 1.3.1996.

Retningslinjer:

Av hensyn til arealeffektive løsninger i sentrumsområder bør det vurderes mindre avstand til bane/jernbane.

17. Parkering (pbl § 11-9 nr. 5) (Innsigelse – Unntatt rettsvirkning i påvente av mekling)

- 17.1. Parkeringsbehov skal fastsettes endelig i reguleringsplan.

Det skal avsettes plass for biler og sykler i samsvar med tabell for parkeringsområder

Retningslinjer:

Det skal avsettes plass for biler og sykler i samsvar med følgende soneinndeling.

Soneinndeling 1-4 fra Kommunedirektørens alternativ endres slik at sone 3 og 4 slås sammen til ny sone 3.

Tabell 1: Perkeringsnorm for bolig, kontor, forretning, service, undervisning og barnehage

	Sone 1	Sone 2	Ny sone 3
BOLIG			
Sykkel	Min 3 p-plass pr 100m2 BRA	Min 3 p-plass pr 100m2 BRA	Min 3 p-plass pr 100m2 BRA
Bil	Leilighet maks 0,8. 100m2	Leilighet maks 1,1. 100m2	Leilighet

	-Rekkehus: 1 p-plass pr. 100m2 BRA -Ene-/tomannsbolig: maks 2, 0 pr boenhet pr. 100m2	-Rekkehus: 1,2 p-plass pr. 100m2 BRA -Ene-/tomannsbolig: maks 2, 0 pr boenhet pr. 100m2	1,0-1,2 p-plass pr. 100m2 BRA Rekkehus: min 1,2 pr 100m2 BRA Ene-/tomannsbolig: 2, 0 pr boenhet
Parkeringsnormen for leiligheter kan reduseres dersom det tilrettelegges for miljøvennlig bilpoolordning. Med inntil xX%	Inntil 25 %	Inntil 20 %	Inntil 10 %
Parkeringsnormen for leiligheter kan reduseres med inntil 20 % for den andel av leilighetene som er under 50 m2. Dette gjelder for reguleringsplaner med mer enn 25 boliger.	Inntil 20 %	Inntil 20 %	Inntil 20 %
KONTOR			
Sykkel	Min. 2 p-plass pr 100m2 BRA.	Min. 2 p-plass pr 100m2 BRA.	Min. 2 p-plass pr 100m2 BRA.
Bil	Maks 0,25 pr 100m2 BRA	Maks 0,5 per 100m2 BRA	Maks 0,7 per 100m2 BRA
Forretning og service			
Sykkel	Min. 2 p-plass pr 100m2 BRA.	Min .2 p-plass pr 100m2 BRA.	Min. 2 p-plass pr 100m2 BRA.
Bil	Maks 0,7	Maks 0,7	Maks. 1,5 p-plass pr. 100m2 BRA
Undervisning			
Sykkel	Min. 3 p-plass pr 100m2 BRA.	Min. 3 p-plass pr 100m2 BRA.	Min. 3 p-plass pr 100m2 BRA.
Bil	Maks 0,5	Maks 0,7	1-1,5 p-plass pr. 100m2 BRA
Barnehage			
Sykkel	Min. 3 p-plass pr 100m2 BRA.	Min. 3 p-plass pr 100m2 BRA.	Min. 3 p-plass pr 100m2 BRA.
Bil	Maks 0,5	Maks 0,7	1-1,5 p-plass pr. 100m2 BRA

17.2. **Frikjøpsordningen:** Der det settes krav om parkeringsplasser i sone 1, 2 og 3 kan kommunen, i tråd med pbl § 28- 7, samtykke i at det i stedet for parkeringsplasser på egen

- grunn eller på felles areal blir innbetalt et beløp for bygging av offentlige parkeringsanlegg.
- 17.3. I områder med blokkbebyggelse og konsentrert småhusbebyggelse skal det avsettes minst 10 % av parkeringsplassene til besøksparkering og parkering for omsorgstjenester. Parkeringsplasser for omsorgstjenesten skal være åpne og tilgjengelige.
- 17.4. For sekundærleilighet kreves 1 ekstra parkeringsplass.
- 17.5. Ved felles parkeringsanlegg med flere enn 5 parkeringsplasser skal det settes av minimum 5 % parkeringsplasser og minst 1 plass for flytningshemmede.
- 17.6. 5 % av sykkelparkeringsplassene for bolig og kontor settes av til gjesteparkering lokalisert nært inngangsparti.
- 17.7. Der minimumsnormen gir en utbygging av sykkelparkeringsanlegg på minst 20 sykkelparkeringsplasser:
- Det skal tilbys lademulighet for minst 25 % av de avlåste sykkelplassene under tak
 - Minimum 10 % av sykkelparkeringsplassene skal være store nok til å parkere laste- og familiesyklar.
- 17.8. Ved reguleringsplan for kontor/forretning/offentlig eller privat tjenesteyting skal det, der minimumsnormen gir en utbygging av minst 20 sykkelparkeringsplasser sikres at:
- Minst 50 % av sykkelparkeringsplassene skal ha overbygg.
 - Minst 60% av sykkelparkering skal være på gateplan.
- 17.9. For bolig skal det være regulert inn plass til overdekket/ innelåst sykkelparkering på egen grunn. Individuell sportsbod regnes ikke som sykkelparkering.
- 17.10. Der minimumsnormen gir en utbygging av minst 30 sykkelparkeringsplasser: I boligkompleks eller kontorbygg skal det settes av arealer til service for sykkel. Dette kan være i form av vask/reparasjonsareal for sykkel (med vann og sluk), oppbevaring av ekstraplystyr som vinterdekk, ekstradelere mm.
- 17.11. Der minimumsnormen gir en utbygging av minst 30 sykkelparkeringsplasser:
- I kontorbygg skal det være garderobe og dusjfasiliteter i tilknytning til sykkelparkeringen.
- 17.12. For frittliggende småhusbebyggelse med adkomst fra offentlig vei skal det opparbeides snuplass på egen grunn
- 17.13. Ved alle utbyggingsprosjekter hvor det er etablert felles parkeringsanlegg skal 100% av parkeringsplassene tilrettelegges for eget ladepunkt
- 17.14. Minimumsbredde på p-plasser er 2,5 meter

Retningslinjer:

BRA beregnes etter teknisk forskrift, men eksklusiv parkeringsarealer.

Biloppstillingsplasser for mennesker med nedsatt funksjonsevne plasseres så nær hovedinngang som mulig, maksimalt i en avstand på inntil 20 meter.

For undervisning/barnehage er gjesteparkering inkludert i normen.

For barnehage skal det settes av arealer til sykkelvogner, under tak med mulighet for å låse.

I plansaker vurderes behov for parkering til MC og Moped.

17.15. Kvalitetskrav ved parkeringsanlegg for sykkel

- a. Parkeringsanlegg for sykkel skal plasseres slik at gangavstanden fra bebyggelse til sykkelparkering er kortere enn avstanden mellom bebyggelse og parkeringsanlegg for bil.
- b. Sykkelparkering skal være lett tilgjengelig for alle typer sykler fra inngangspartier med gode forbindelser til sykkelveinettet.
- c. Der sykkelparkeringsplasser er lagt til uteareal som er offentlig tilgjengelig, skal de plasseres godt synlig og ha god belysning.
- d. Der normen gir en utbygging på minst 10 sykkelparkeringsplasser skal det etableres stativer til alle syklene, som gir mulighet til å låse fast ramme og hjul.

Handel og senterstruktur

18. Lokalisering og handelsareal (pbl § 11-9 nr. 5)

- 18.1. Etablering av ny eller utvidelse av eksisterende detaljhandel over 800 m² BRA inkl. lager tillates kun i vekstområder/sentrumsområder som definert i planens punkt 19.
- 18.2. Detaljhandel for dagligvarer med inntil 800 m² BRA salgsareal kan etableres i områder som i kommuneplanen er avsatt til boligbebyggelse, der området ikke har et godt dagligvaretilbud. Med salgsareal menes gulvflaten i den delen av et utsalgssteds lokale hvor varer beregnet for salg til publikum er synlig utstilt. Lagerrom og oppholdsrom for personale medregnes ikke.
- 18.3. Etablering av forretninger for plasskrevende varegrupper jf. planens punkt 32 tillates kun i angitte næringsparker. Reguleringsplaner med andre definisjoner av tillatte varegrupper skal fortsatt gjelde.
- 18.4. Ved planlegging av nytt eller utvidelse av eksisterende forretningsareal til over 800 m² skal det utarbeides en handelsanalyse. Kommuneplanens senterstruktur skal legges til grunn for handelsanalysen.

19. Senterstruktur (pbl § 11-9 nr. 5)

- 19.1. Ved planlegging i angitte senterområder skal følgende struktur legges til grunn:

Framtidig by/ Byområder	Områdesenter	Lokalsenter
Regionbyen Sandvika	Bekkestua	Østerås
Lysaker	Høvik	Haslum

Fornebu (byen) ¹	Stabekk	Eiksmarka
	Kolsås	Vøyenenga
	Bærums Verk	Slependen
		Gjettum
		Rykkinn
		Jar

Retningslinjer:

Sentrumsområdene markert med fet skrift er de som er avsatt som prioriterte vekstområder og prioriterte stasjoner i kommunens arealstrategikart, og det er innenfor disse områdene hovedvekt av transformasjon/fortetting skal skje. Ved resterende sentrumsområder er det ikke lagt til rette for vekst.

19.2. Funksjonsblanding

19.2.1. Alle byområdene tilrettelegges for bebyggelse med høy bolig- og arbeidsplasskonsentrasjon, herunder offentlig og privat tjenesteyting. I Regionbyen Sandvika tilrettelegges det i tillegg for handel, forsknings- og utdanningsinstitusjoner, herunder boliger for studenter, og for kultur og rekreasjon, samt øvrige sentrumsformål for hele kommunen og regionen.

Innsigelse – unntatt rettsvirkning i påvente av innsigelse:

19.2.2. Områdesenter skal ha moderat utnyttelse og variert funksjonssammensetning, herunder boliger, forretninger, kontor, kulturtilbud og tjenesteyting.

19.2.3. Lokalsentrene skal dekke lokalområdenes behov for daglig handel og tjenester.

Klima og miljø, samfunnssikkerhet og teknisk infrastruktur

20. Klima og miljø (pbl § 11-9 nr. 8)

20.1.1. Det kan stilles krav om klimabudsjett i reguleringsplaner og klimaregnskap ved tiltak for nullutslippsområdene Fornebu, Sandvika, Lysaker og Bekkestua.

20.1.2. Det kan stilles krav til ombrukskartlegging av eksisterende bygningsmasse ved riving eller rehabilitering.

20.1.3. I alle plansaker skal det vurderes muligheten for at bygg kan endre funksjon og bruk over tid (ombygging fremfor rivning), og hvordan dette kan sikres gjennom plan.

¹ I KDP3 Fornebu, er utviklingsområdene delt inn i «byen», «parken» og «landet». «Byen» er de mest sentrale områdene langs bane hvor det skal tilrettelegges for høyest tetthet og størst grad av urbanitet og funksjonsblanding, og hvor de tre sentrumsområdene er lokalisert (Fornebuporten, Flytårnet og Fornebu Sør). KDP3 legger føringer for utvikling også av «parken» og «landet», og disse er ikke sentrumsområder.

- 20.1.4. Kommunen kan kreve miljøprogram i alle plansaker. Kommunen kan kreve miljøoppfølgingsplan i alle byggesaker, uavhengig om det foreligger miljøprogram. Kommunen kan kreve sluttrapport på miljøoppfølgingsplanplan ifm. søknad om ferdigattest.
- 20.1.5. I alle plansaker skal det redegjøres for hvordan nye tiltak og inngrep kan påvirke miljøtilstanden til vannforekomster og miljømålet til vannforekomsten.

21. Overvann (pbl § 11-9 nr. 3, 6 og 8)

- 21.1. I reguleringsplaner skal det dokumenteres tilfredsstillende fordrøyning av overvann på egen grunn. Tilførselen av overvann til det offentlige ledningsnett skal minimeres. Overvann skal fortrinnsvis håndteres ved åpne overvannsløsninger, i tråd med tretrinnsstrategien.
- Infiltrere små nedbørsmengder.
 - Fordrøye og forsinke større nedbørsmengder.
 - Lede overvannet trygt i åpne flomveier ved ekstreme nedbørshendelser
- 21.2. I reguleringsplaner skal blågrønn faktor eller tilsvarende legges til grunn for dokumentasjon og redegjørelse for overvannshåndtering. Norm for blågrønn faktor:
- Innenfor sentrumsområder: minimum 0,7 eller bedre.
 - Utenfor sentrumsområder: minimum 0,8 eller bedre.
 - Samferdselsanlegg, herunder gater og plasser mv: minimum 0,3 eller bedre.
- 21.3. I reguleringsplaner skal en detaljert terreng- og landskapsplan/utomhusplan vise avrenning, oppsamling av vann og overvannshåndtering inkludert overflatebaserte løsninger.
- 21.4. Overvann skal brukes som ressurs i stedsutvikling, på en måte som sikrer at vannets naturlige kretsløp overholdes og naturens selvrensingsevne utnyttes. Flerfunksjonelle løsninger skal etterstrebes.

Retningslinjer:

Ved konkretisering av blågrønn faktor skal «NS 3845 Blågrønn faktor» fra Standard Norge anvendes. Ved bruk av andre metoder skal en redegjørelse legges ved.

Det skal benyttes størst mulig andel permeable flater og grønne tak, dammer og vannspeil. Overvann skal så langt mulig utnyttes som et positivt element i byggeområdene.

I plansaker kan det innenfor planområdet kreves etablert anlegg for oppsamling, rensing og bortledning av overflatevann fra bebyggelse, veier og andre arealer. Dette gjelder også for overvann som kommer fra områder utenfor planområdet.

22. Dyrket og dyrkbart areal (pbl § 11-9 nr. 8)

- 22.1. Det skal være nullvisjon for nedbygging av dyrket og dyrkbare arealer.
- 22.2. I reguleringsplaner som kan føre til (midlertidig eller permanent) omdisponering av dyrkbart areal, skal det redegjøres for hvordan matjordlaget vil ivaretas.
- 22.3. I reguleringsplaner som innebærer omdisponering av dyrkbar mark, må det fremlegges en matjordplan for bruk av jordressursene og håndtering av matjord. Kommunen kan i reguleringsplan stille krav om nydyrking eller flytting av matjord, for å bedre jordkvalitet på andre landbruksarealer.
- 22.4. Jordlovens §§ 9 og 12 gjelder dyrka og dyrkbar mark i hele kommunen frem til godkjent reguleringsplan foreligger, også om arealene er avsatt til utbyggingsformål i kommuneplanens arealdel. Der unntakene fra krav om regulering i planens punkt 3.3 er oppfylt, gjelder ikke denne bestemmelsen.

23. Naturskader (pbl § 11-9 nr. 8 og § 28-1)

- 23.1. Bebyggelse skal sikres mot skade fra skred og flom. I forbindelse med arealplanlegging og søknad om tiltak innenfor flom- og fareområder og innenfor områder vist som sekundære flomveier, jf. aktsomhetskart i Bærum kommunes kartdatabase, skal det redegjøres for nødvendige sikringstiltak, herunder at tiltak ikke forverrer nedstrøms situasjon.
- 23.2. All utbygging i nærheten av vassdrag skal ha en sikkerhetssone mot en flom med 200 års gjentakintervall tillagt en sikkerhetsmargin på 0,5 meter.
- 23.3. For områder uten flomsoneberegninger eller annen flomsonekartlegging, skal det i forbindelse med arealplanlegging og søknad om tiltak nært vassdrag redegjøres for nødvendige sikringstiltak. Det henvises til byggt teknisk forskrift (TEK 17 § 7-2, sikkerhet mot flom). Nært vassdrag defineres som:
 - 20 meter fra bekker (*nedbørsfelt mindre enn 20 km²*)
 - 100 meter fra elver
- 23.4. All utbygging langs sjøen og nedre del av vassdragene skal ha en sikkerhet mot stormflo opp til minimum 2,5 m over middel høyvann.
- 23.5. I alle planer som berører flomland som er redusert fra sin opprinnelige størrelse, skal tilbakeføring av arealene til flomland vurderes.
- 23.6. I områder med marine avsetninger stilles det krav om dokumentasjon av områdestabilitet (og/eller geoteknisk vurdering). Ved regulering og søknad om tiltak i områder med marine avsetninger må det dokumenteres tilstrekkelig sikkerhet jf. TEK 17 § 7-3. (Det vises i denne forbindelse også til NVEs retningslinjer 2/2011 og NVEs veileder 1/2019 – Sikkerhet mot kvikkleireskred.)

24. Luftforurensing (pbl § 11-9 nr. 6)

- 24.1. Klima- og miljødepartementets retningslinje for behandling av lokal luftkvalitet i arealplanlegging T-1520 (2012), skal legges til grunn for planlegging.

- 24.2. Ved planlegging av virksomhet eller ved nytt følsomt bruksformål for forurensning, skal luftforurensningssonene i T-1520/2012, tabell 1 legges til grunn. I reguleringsprosessen må luftforurensning utredes og helsekonsekvenser og avbøtende tiltak beskrives.
- 24.3. I rød sone skal det normalt ikke tillates arealbruk som er følsom for luftforurensning. Unntak kan bare skje i angitte avvikssoner, basert på en helhetlig vurdering, se planens punkt 25.7 om avviksområder.
- 24.4. I planfasen skal det vurderes behov for, og evt. utarbeides plan for håndtering av støv og luftforurensning i bygge- og anleggsfasen.

25. Støyforurensning (pbl § 11-9 nr. 6)

- 25.1. Grenseverdiene og kvalitetskriteriene i Klima- og miljødepartementets retningslinje for støy i arealplanlegging T-1442/2021, skal legges til grunn for planlegging.
- 25.2. Ved planlegging av ny støyfølsom bebyggelse eller støvende anlegg og virksomheter skal grenseverdiene i T-1442/2021, tabell 2 legges til grunn. I reguleringsprosessen må støy utredes og helsekonsekvenser og avbøtende tiltak beskrives.
- 25.3. I planfasen skal det vurderes behov for, og evt. utarbeides plan for håndtering av støy i bygge- og anleggsfasen.
- 25.4. Temakart for stille områder viser områder hvor det skal tas særlig hensyn til støynivå. Ny og vesentlig utvidelse av støvende virksomhet i henhold til de til enhver tid gjeldende statlige retningslinjer for støy i arealplanlegging, skal lokaliseres og utformes slik at støypåvirkningen i stille områder forblir uendret eller dempes.
- 25.5. **Rød sone - forbudssone:** Nye bygninger til støyfølsomt bruksformål (boliger, fritidsboliger, sykehus, pleieinstitusjoner skoler og barnehager) tillates ikke lokalisert i områder som faller inn under rød støysone i henhold til T-1442, tabell 1.

Eksisterende bygninger til støyfølsomt bruksformål innenfor denne sonen kan gjenoppbygges, utvides og påbygges, forutsatt at det ikke fører til flere boenheter. Dersom man med skjerming reduserer støynivået til et nivå under grenseverdiene for rød sone gjelder bestemmelser for gul sone.

- 25.6. **Gul sone - vurderingszone:** Nye bygninger til støyfølsomt bruksformål (boliger, fritidsboliger, sykehus, pleieinstitusjoner, skoler og barnehager) kan lokaliseres i gul støysone i henhold til T-1442/2021, tabell 1.

I områder som faller inn under gul støysone, skal det i reguleringsplan dokumenteres at alle boenheter får en stille side hvor alle anbefalte grenseverdier for ny støyfølsom bebyggelse i T-1442, tabell 2 er tilfredsstillt.

Retningslinjer

Nødvendige utredninger, avveiinger og avbøtende tiltak foretas og fastsettes gjennom reguleringsplan. Eksempler på avbøtende tiltak for bebyggelse med støyfølsomt bruksformål kan være:

- *Alle boenheter har en stille side*
- *Minimum 50 % av antall rom til støyfølsom bruk skal ha vindu mot stille side*
- *Minimum 1 soverom skal ha vindu mot stille side*

25.7. Bestemmelsesområder – Avviksområder for støy og luftforurensning: Avviksområder er angitt for sentrumsområder (jf. planens punkt 19) hvor hensynet til samordnet areal- og transportplanlegging gjør det aktuelt med høy arealutnyttelse. I avviksområdene # 6 - 19 kan nye bygninger til støyfølsomt bruksformål lokaliseres i områder med støynivå utenfor vindu opp til Lden 70 dB fra vei og Lden 73 dB fra jernbane, jf. T-1442. Innenfor avviksområder hvor det er både støy- og luftforurensning, skal samspillseffekter mellom disse belyses og avbøtende tiltak fastsettes i plan.

Retningslinjer:

Skoler og barnehager bør ikke etableres innenfor avviksområdene i rød støysone.

Nødvendige utredninger, avveiinger og avbøtende tiltak foretas og fastsettes gjennom reguleringsplan.

Eksempler på avbøtende tiltak for bebyggelse med støyfølsomt bruksformål i avviksområder:

- *Alle boenheter har en stille side*
- *Minimum 50 % av antall rom til støyfølsom bruk skal ha vindu mot stille side*
- *Minimum 1 soverom skal ha vindu mot stille side*

26. Avfall (pbl § 11-9 nr. 3)

- 26.1. Areal til avfall skal sikres på egen grunn og ved alle planforslag skal det foreligge en kartskisse og en beskrivelse av renovasjonsløsningen.
- 26.2. Planforslag og søknader om boligbygging > 30 boenheter og boligtetthet > 3 boliger/da skal ha en renovasjonsordning basert på nedgravd løsning.
- 26.3. Ved større utbyggingsområder > 300 boenheter skal stasjonært avfallssug vurderes, herunder evt. tilknytning til eksisterende nærliggende avfallssug
- 26.4. Renovasjonsløsningen skal være i overenstemmelse med renovasjonsforskriftene og teknisk retningslinje for renovasjon i Bærum kommune. Universell utforming skal legges til grunn for alle løsninger.

Retningslinjer:

Ved plan skal det sikres ved rekkefølgebestemmelser at områder for renovasjon (oppsamlingsplass, avfallshus, nedgravd container) skal være opparbeidet og ferdigstilt før området kan tas i bruk.

Husholdningsavfall og næringsavfall

Areal til avfall skal sikres på egen grunn og vises i illustrasjonsplan/utomhusplan som følger reguleringsplan og/eller byggesak. Nedgravde avfallsløsninger skal tilstrebes der dette er hensiktsmessig. Krav til avfallsløsning skal følge renovasjonsforskrift for Bærum kommune.

27. Teknisk infrastruktur (pbl § 11-9 nr. 4)

- 27.1. I alle plansaker skal det redegjøres for eksisterende og planlagte høyspenningsanlegg
- 27.2. I alle plansaker skal det redegjøres for eksisterende (og planlagte) VAO-anlegg.
- 27.3. Bærum kommunes VA-norm gjelder for gjennomføring av tiltak som omfattes av plan- og bygningsloven
- 27.4. Dersom tiltak utløser krav om sikring av slokkevann iht. Plan- og bygningslovens §27-1 skal uttak fra kommunal vannforsyning legges til grunn dersom tiltaket ligger innenfor areal som SSB definerer som tettsteder.
- 27.5. For offentlige vann- og avløpsledninger gjelder en byggegrense på 4 meter målt fra ledningens ytterkant. Nye bygninger, konstruksjoner og anlegg kan ikke plasseres innenfor dette restriksjonsbeltet. Byggegrensen omfatter også annen virksomhet og endring av arealbruk som utgjør risiko for skade på ledninger eller er til hinder for vedlikehold.

BESTEMMELSER OG RETNINGSLINJER FOR AREALFORMÅL

28. Boligbebyggelse (pbl §§ 11-10 og 11-9 nr.5)

- 28.1. I alle plansaker skal det sikres variasjon i boligstørrelser og boligtyper. Alternative boformer og fellesskapsløsninger / boformer med fellesfunksjoner skal vurderes.

Retningslinjer:

Det skal legges vekt på kvalitet, nytenking og innovasjon for boligtyper, boformer og en mer utstrakt bruk av fellesfunksjoner.

I eksisterende blokk- / leilighetsbebyggelse uten heis kan det vurderes heistilbygg utover maksimal utnyttelse for muliggjøre trinnfri adkomst, dersom forholdene ellers ligger til rette for det.

28.2. Småhusbebyggelse

Definisjoner

- Med enebolig menes en frittliggende bygning med en boenhet, eventuelt med en sekundærleilighet på inntil 55 m² BRA i direkte tilknytning til eneboligen. Med tomannsbolig menes ett frittliggende bolighus med to boenheter der begge boenheter er større enn 55 m² BRA.

Uregulerte områder angitt som eksisterende boligbebyggelse omfatter også eksisterende institusjoner, klient-/gruppeboliger, nærings- og servicevirksomhet og fellesområder selv om denne arealbruken ikke fremkommer ved egen signatur på arealplankartet.

Med enhetlige områder menes områder med enebolig, rekkehus, tomannsbolig, atriumhus eller liknende, hvor arkitekturen har lik utforming/ klart slektskap når det gjelder arkitektonisk utforming og området er helhetlig planlagt. Slike områder er ofte planlagt med

strukturer som sikrer uteområder, siktlinjer, grønne drag, areal for lek, parkering mv. Dette er kvaliteter som nye tiltak skal ivareta.

28.2.1. Det tillates ikke mer enn én sekundærleilighet per enebolig, og kun opprettelse av sekundærleilighet ved eneboliger.

28.2.2.

28.2.3. Utnyttelse

- a. For konsentrert småhusbebyggelse der reguleringsplan ikke angir utnyttelse eller området er uregulert - kan det tillates en utnyttelse på inntil % BYA = 20%.
- b. Grad av utnytting for frittliggende småhusbebyggelse i uregulerte områder skal ikke overstige % BYA = 20%. I beregningen av BYA skal antall biloppstillingsplasser på terreng medtas med 18 m² per plass.
- c. I planer vedtatt før 1.1.2009 kan det tillates etablering av 1 parkeringsplass på 18 m² per boenhet på terreng, i tillegg til tillatt grad av utnytting for eiendommen.
- d. For ene- og tomannsbolig kreves 2 biloppstillingsplasser pr. boenhet. For sekundærleilighet (inntil 55m² BRA) til enebolig kreves 1 ekstra parkeringsplass.
- e. For frittliggende småhusbebyggelse kan det tillates en utnyttelse på inntil % BYA = 20 % for planer vedtatt før 1.1.1980. Utnytting på inntil % BYA = 20 % gjelder også for alle planer for frittliggende småhusbebyggelse hvor utnyttelsen er angitt som U-grad.
- f. I reguleringsplaner der det er angitt maksimum størrelse på garasjer/uthus kan det tillates frittliggende garasje inntil 50 m² BYA forutsatt at tillatt grad av utnyttelse ikke overskrides, og tiltaket for øvrig er i samsvar med plan.

Retningslinjer

Tomt for enebolig bør ikke være mindre enn 800 m².

Tomt for tomannsbolig bør ikke være mindre enn 700m² per boenhet. Tomter skal ikke være brattere enn et gjennomsnittlig stigningsforhold på 1:3.

28.2.4. Høyder

- a. I regulerte småhusområder: I tillegg til det generelle høydekravet som følger av pbl § 29-4 og gjeldende plan kan den enkelte fasades gesimshøyde ikke overstige 9 meter målt fra gjennomsnittlig ferdig planert terreng langs den enkelte fasade.
- b. Der reguleringsplanen ikke angir høyder i planer før 1.1.1979, kan gesimshøyde være maksimalt inntil 7 m og mønehøyde maksimalt inntil 9 m, målt fra planert terrengs gjennomsnittsnivå rundt bygningen.
- c. Der planen angir bebyggelse i 1 etasje, eventuelt med underetasje, erstattes etasjetallet av gesimshøyden inntil 4 meter og mønehøyde inntil 6 meter, målt fra planert terrengs gjennomsnittsnivå rundt bygningen.
- d. Der planen angir bebyggelse i 2 etasjer/ 2 fulle etasjer, erstattes etasjetallet av gesimshøyde inntil 8 meter og mønehøyde inntil 9 meter, dog slik at gesimshøyde kan være inntil 7 meter i planer fra før 1.1.1979, målt fra planert terrengs gjennomsnittsnivå rundt bygningen.

- e. I uregulerte småhusområder: I tillegg til det generelle høydekravet som følger av pbl kan den enkelte fasades gesimshøyde ikke overstige 8 meter målt fra gjennomsnittlig ferdig planert terreng langs den enkelte fasade.

28.2.5. Adkomst

- a. For frittliggende småhusbebyggelse skal snuplass opparbeides før avkjørsel til offentlig vei.

29. Fritidsbebyggelse (pbl §§ 11-9 nr. 3 og 11-10)

- 29.1. Kommunen kan kreve at fritidsbebyggelse knyttes til kommunal vannforsyning og avløpshåndtering.
- 29.2. Der planen angir bebyggelse i 1 etasje, tillates gesimshøyde inntil 3,5 meter og mønehøyde inntil 5 meter, målt fra ferdig planert terrengs gjennomsnittsnivå rundt bygningen.

30. Offentlig eller privat tjenesteyting (pbl §§ 11-9 nr. 5 og 11-10)

- 30.1. Ved regulering og søknad om tiltak skal det sikres og dokumenteres tilstrekkelige, gode og solfylte leke- og oppholdsareal egnet for variert fysisk aktivitet for aktuelle alders- og brukergrupper. Terreng og stedstypisk vegetasjon skal vurderes bevart.
- 30.2. Ved planlegging av nye og utvidelse av eksisterende skoleanlegg skal det planlegges for sambruk med idrett, og nærmiljø og grøntområder skal ivaretas.

31. Grønnstruktur (pbl §§11-9 nr.6 og 8 og 11-10)

- 31.1. For områder avsatt til naturområde, kan skjøtsel som styrker og bidrar til opprettholdelse av naturverdiene i området tillates.

31.2. Turdrag, friområde og park

- 31.2.1. Tiltak for å fremme friluftsliv, turveier og områder for lek og rekreasjon kan tillates.

Retningslinjer:

Områder avsatt til grønnstruktur kan tilrettelegges for opplevelse, kunst/kultur, rekreasjon, lek og fysisk aktivitet for allmennheten, der det ikke går på bekostning av eksisterende naturverdier.

32. Næringsbebyggelse (pbl § 11-10)

32.1. Næringsparker

- 32.1.1. Næringsparker er angitt med krav om felles plan og omfatter Rud-Hauger og Grini næringsparker
 - a. Plasskrevende handel skal lokaliseres i næringsparkene. Ved plasskrevende varehandel/varegrupper menes motorkjøretøy, landbruksmaskiner, trelast og andre større byggevarer, salg fra planteskoler og hagesentre. Næringsparkene skal forbeholdes

plasskrevende varer og andre logistikk-, arealkrevende og tjenesteytende funksjoner med lav arbeidsplassintensivitet.

Der det legges til rette for plasskrevende handel, må hoveddelen av handelsarealet benyttes til plasskrevende varer.

32.1.2. For Rud Hauger og Grini næringspark gjelder de vedtatte reguleringsplanene.

32.2. Næringsbebyggelse

32.2.1. Nye kontorarbeidsplasser skal lokaliseres i områder med meget god kollektivdekning, samt i sentrumsområdene knyttet til stasjoner på jernbanen og T-banen

33. Landbruks-, natur- og friluftformål (LNFR) (pbl § 11-11 nr. 1 og 2)

33.1. I LNF-områder tillates bare bebyggelse og tiltak tilknyttet stedbunden næring og landbruksbasert næringsvirksomhet basert på gårdens ressursgrunnlag

33.2. Dersom gårdens produksjon etter kommunens skjønn tilsier behov, tillates maksimalt én kårbolig pr gårdsbruk. Fradeling av kårbolig tillates ikke.

33.3. Hovedhus/kårbolig likestilles med eneboliger mht. å tillate én sekundærleilighet på inntil 55m². For sekundærleiligheten skal det i tillegg opparbeides minimum 50 m² uteoppholdsareal

Retningslinje:

I LNF-områder tilstrebes at alle tiltak, også nye driftsbygninger og boliger, lokaliseres og utformes med respekt for lokal byggeskikk slik at gårdsbebyggelsens struktur og landskapets karakter opprettholdes. Nedbygging av dyrka mark bør unngås. Karakteristiske trekk i kulturlandskapet; som terreng, topografi, trekker, veifar, bruer, landskapsrom, vegetasjon, steingjerder og lignende skal ivaretas. Kulturminner og kulturmiljøer skal søkes ivaretatt.

33.4. På boligeiendom som ikke er landbrukseiendom i LNF-område tillates maksimalt BRA 200 m² for boligareal. Det tillates totalt BRA 300 m² for eiendommen.

Retningslinjer:

Ny bebyggelse tilknyttet drift av landbruksområder skal som hovedregel plasseres i tilknytning til eksisterende gårdstun og utformes i tråd med lokal byggeskikk.

33.5. Tillatt grad av utnyttelse for eksisterende fritidseiendommer i LNF-områdene skal ikke overstige 80 m² BYA. I tillegg tillates ett frittliggende uthus på inntil 40 m² BYA. Bebyggelsen skal ikke ha mer enn ett måleverdig plan.

33.6. I LNF-områder skal alle tiltak lokaliseres og utformes slik at gårdsbebyggelse og landskapets karakter opprettholdes. Karakteristiske trekk i kulturlandskapet, som topografi, trekker, veifar, bruer, landskapsrom, vegetasjon og steingjerder og lignende skal ivaretas. Kulturminner og kulturmiljøer skal søkes ivaretatt.

33.7. Bestemmelsesområder for Golfbaner

- 33.7.1. Golfbaner er lokalisert i bestemmelsesområde # 1 – 4 og omfatter anleggene på Haga-Norhaug, Grini, Burud-Hellerud og Ostøya. Områdene inngår i reguleringsplaner, og bestemmelsene i tilhørende reguleringsplan gjelder.
- 33.7.2. Golfbane kan lokaliseres i bestemmelsesområde # 5 omfatter Johnsrud golfbane i Lommedalen. Innenfor området kan arealer reguleres til golfbane.

Retningslinjer:

Golfbaner bør opprettholdes som LNF/landbruksareal i alle plannivåer. I reguleringsplaner for golfbaner bør det presiseres at jordloven skal gjelde, og at vanningsanlegg skal legges dypere enn vanlig pløyedybde for å sikre at arealet enkelt kan dyrkes ved behov.

34. Ferdsl (på sjøen) (pbl § 11-11 nr.3)

34.1. Område for idrettsaktivitet på sjø.

35. Småbåthavner (pbl § 11-11 nr.4)

35.1. Nye småbåthavner for fritidsbåter kan etableres, enten for å kompensere for småbåtanlegg som fjernes eller reduseres i størrelse andre steder, eller for å etablere småbåtanlegg for delebåter/utleiebåter.

35.2. Bøyer tillates i areal avsatt til småbåthavn.

BESTEMMELSER OG RETNINGSLINJER FOR HENSYNSSONER

36. Hensynssone Landbruk H510 (pbl § 11-8 c)

Retningslinjer:

Innenfor hensynssonen/det sammenhengende landbruksområdet skal landbrukets ressursgrunnlag, herunder jordressursene, bevares i et langsiktig perspektiv. Det skal utøves en streng forvaltningspraksis hvor muligheten for framtidig matproduksjon skal være tungtveiende hensyn ved alle spørsmål om omdisponering eller deling av dyrka og dyrkbar mark.

37. Hensynssoner kulturmiljø H570 (pbl § 11-8 c)

37.1. Generelle retningslinjer

- 37.1.1. *Ivaretagelse av kulturmiljøenes særpreg tillegges særlig vekt i disse områdene. Ved nye tiltak innenfor hensynssonene bør det dokumenteres at kulturmiljøets kvaliteter og stedets identitet blir ivaretatt.*
- 37.1.2. *Tiltak må utformes og plasseres på en måte som ikke gir oppstykkning og fragmentering av kulturlandskapene*
- 37.1.3. *I områder avmerket som hensynssoner kulturmiljø skal den kulturhistoriske bebyggelsen av høy verdi og områdenes særpregede miljø, herunder landskapsverdier, søkes bevart. Ved nye tiltak innenfor hensynssonene, kan kommunen kreve at kulturmiljøet/landskapet dokumenteres*

38. Hensyn landskap H550 (pbl § 11-8 c)

38.1. Generelle retningslinjer

- 38.1.1. *I LNF- områdene skal det legges særlig vekt på å ivareta kulturlandskapets verdier, jf. §17 punkt 5.*
- 38.1.2. *Det skal i byggesonen legges særlig vekt på å bevare sammenhengende skråninger og områder med vegetasjon, herunder store trær (med stammeomkrets på over 90 cm i diameter)*
- 38.1.3. *Innenfor hensynssonen bør tiltak i særlig eksponerte områder unngås. Ved tiltak på tomter med gjenværende vegetasjon og rester av kollelandskap skal tiltak plasseres minst mulig eksponert. Ved regulering skal det kreves en helhetlig landskapsanalyse for området. Før tiltak tillates skal det dokumenteres at fjernvirkning og landskapstilpasning ivaretas.*
- 38.1.4. *Sammenhengende landskap bør ikke fragmenteres.*

39. Hensynssoner grønstruktur H540 (pbl § 11-8 c)

- 39.1.1. *Det bør legges særlig vekt på å ivareta terreng og vegetasjon, styrke turstiforbindelser for allmennheten og styrke åpen blågrønn infrastruktur innenfor hensynssonen.*
- 39.1.2. *Ved regulering innenfor hensynssoner H540 Grønnstruktur-B skal bekkeåpning og annen blågrønn infrastruktur sikres.*
- 39.1.3. *Ved plan og byggetiltak innenfor hensynssonen som berører kysten må hensynet til kyststi ivaretas jf. bestemmelsenes punkt 14.2.*

40. Hensynssoner naturmiljø H560 (pbl § 11-8 c)

Det bør som hovedregel ikke gjøres tiltak innenfor hensynssone naturmiljø. Særlig vekt legges på å sikre naturverdiene i området. Det bør settes av buffersoner mellom viktige naturverdier og byggetiltak. Teknisk infrastruktur slik som ledninger, kabler og transformatorstasjoner bør ikke lokaliseres innenfor hensynssone naturmiljø.

41. Faresoner for flom, skred og høyspentlinjer (pbl § 11-8 a)

- 41.1. Innenfor området angitt som flomsone (jf. Bærum kommunes kartdatabase) skal det i forbindelse med arealplanlegging og søknad om tiltak redegjøres for nødvendige sikringstiltak. Det vises til byggeteknisk forskrift (TEK 17 § 7-2, sikkerhet mot flom).
- 41.2. Innenfor område angitt som fareområde for skred (jf. Bærum kommunes kartdatabase) skal det i forbindelse med arealplanlegging og søknad om tiltak redegjøres for nødvendige sikringstiltak.
- 41.3. Innenfor område angitt som fareområde for høyspentledning (jf. Bærum kommunes kartdatabase), må bygninger etableres med avstander til kraftledningen slik at en overholder krav etter regelverk under el-tilsynsloven (LOV-2015-06-19-65) forvaltet av Direktoratet for samfunnssikkerhet og beredskap, og ledningseiers restriksjonsbelte. Alt anleggsarbeid og alle tiltak i terrenget innenfor hensynssonen skal på forhånd avklares med ledningseier.

42. Nedslagsfelt drikkevann H110 (pbl § 11-8 punkt a.)

- 42.1. Bestemmelsene gjelder for **Arealformål Drikkevann** (pbl. § 11-11 nr.1-7) og **sikringszone nedslagsfelt drikkevann H110** (pbl § 11-8 a)
- 42.2. Bestemmelsene omfatter Trehjøringsvassdraget (Aurevann, Småvann og Byvann) med tilhørende nedbørsfelt
- 42.3. All ferdsel og tiltak (jf. pbl. § 1-6) som medfører fare for at drikkevannet blir forurenset er forbudt. Forbudet inkluderer, men er ikke begrenset til:
 - Bading (både mennesker og dyr)
 - Fisking er ikke tillatt i Aurevann
 - Ferdsel på vannet (båt, dykking, brettseiling)
 - Å slå leir eller raste (f.eks. sette opp telt, brenne bål)
 - Etterlate seg søppel
 - Ridning innenfor 50 meter fra vassdrag

Utfyllende beskrivelse av hva som omfattes av forbudet finnes i planbeskrivelsen.

- 42.4. Forbudet gjelder hele året, også når vannet er islagt.
- 42.5. Enkelte unntak kan gjelde fra forbudet hvis det er gitt særskilt tillatelse, eller der ferdsel skjer på offentlig vei eller adkomstveier.
- 42.6. Tiltak etter pbl. § 1-6 første ledd kan ikke settes i verk innenfor sikringssonen, og heller ikke nærmere vassdraget enn 100 meter fra strandlinjen.
- 42.7. Det gjøres oppmerksom på at forbud mot aktiviteter og ferdsel som kan medføre forurensning på drikkevann også følger av annet regelverk.

43. Andre sikringssoner H190 (pbl § 11-8 b)

- 43.1. Innenfor sonen må det ikke gjennomføres tiltak som kan medføre skade på VEAS – tunnel og overføringsledninger.
- 43.2. Det tillates ikke brønnboring innenfor hensynssonen

43.3. Ved tiltak som omfatter arbeider i grunnen (sprengning, pigging o.l.) skal det dokumenteres at det ikke påføres skade på tunnel og overføringsledninger.

44. Krav om felles planlegging H810 (pbl § 11-8 e)

44.1. Innenfor områder angitt som gjennomføringssone med krav om felles planlegging, skal det utarbeides en helhetlig plan for området før detaljregulering og gjennomføring av tiltak.

Arealformål innenfor område angitt med krav om felles plan – avklares i videre planarbeid.

44.2. Den helhetlige planen skal sikre:

- en hierarkisk oppbygging av gatestrukturen med en klar prioritering av trafikantgrupper i tråd med vedtatt transporthierarki
- gode offentlig tilgjengelig areal til lek/torg/park/møteplass
- Sammenhengende blågrønn struktur
- Alle transportfunksjonene til veiene

44.3. Den helhetlige planen skal bidra til at man når målene for transportmiddelfordeling i gjeldende sone jf. temakart for grønn mobilitet. Planen skal definere prinsipper/ krav til kantsoner; hvordan bygninger forholder seg til sine omgivelser og overganger mellom offentlige, halvprivate og private soner.

44.4. Det skal belyses hvordan områder kan aktiviseres ved midlertidig bruk (kunst, aktivitet, urbant landbruk mv).

44.5. Innenfor områdene kan det gjennomføres jordskifte for å fastsette verdier og kostnadsfordeling og fordele utbyggingsgrunn uavhengig av dagens eiendomsstruktur.

Retningslinjer

Felles planlegging kan være områderegulering eventuelt annet plangrunnlag som sikrer samarbeid om planløsning og gjennomføring av felles utbygging. Som et minimum skal det lages et planprogram som avklarer videre planprosess.

Innenfor området kan kommunen kreve arkitektkonkurranse, parallelloppdrag eller tilsvarende for å belyse alternative løsninger for utbygging av området.

Arkitektkonkurransen eller tilsvarende skal sikre et godt hovedgrep, god miljøkvalitet, miljøtekniske løsninger i utomhusarealer og bebyggelse og arkitektonisk utforming.

For konkrete områder er det i tillegg angitt følgende føringer for videre planarbeid:

44.6. For næringsparkene Rud-Hauger og Grini skal det dokumenteres at området

- Ikke konkurrere med sentrumsområder
- Bidrar positivt til nullvekstmålet, hvor sambruk / deling av parkering og tilpasning til nytt handelsmønster (netthandel) vil være viktig del av vurderingen
- Utvikles med fokus på arealeffektivitet og samlokalisering
- Bidrar til en generell kvalitetsheving av området hvor omgivelseskvaliteter vektlegges, med fokus på å unngå at området blir en barriere og at det tilrettelegges for gode gang- og sykkelforbindelser som bidrar til å knytte omkringliggende områder sammen.



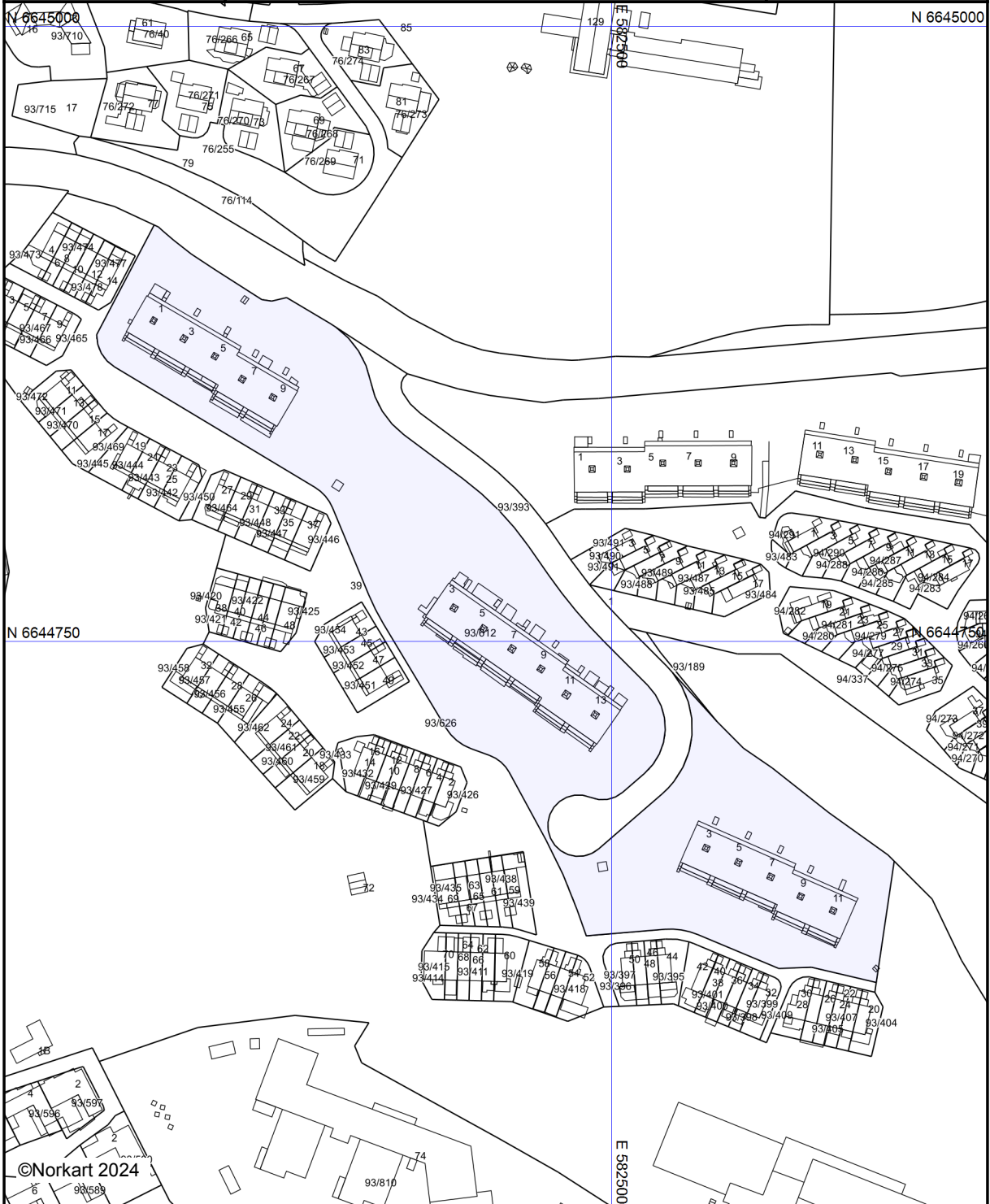
Bærum kommune

Reguleringsplanforslag

Eiendom: 93/612/0/157
Adresse: Baksteplassen 5
Utskriftsdato: 28.08.2024
Målestokk: 1:2500



UTM-32



©Norkart 2024

Kartet er produsert fra kommunens beste digitale kartbaser for området og inneholder viktige opplysninger om eiendommen og området omkring. Presentasjonen av informasjon er i samsvar med nasjonal standard. Kartet kan inneholde feil, mangler eller avvik i forhold til kravene i oppgitt standard. Kartet kan ikke benyttes til andre formål enn det formålet det er utlevert til uten samtykke fra kommunen jf. lov om åndsverk.

Tegnforklaring



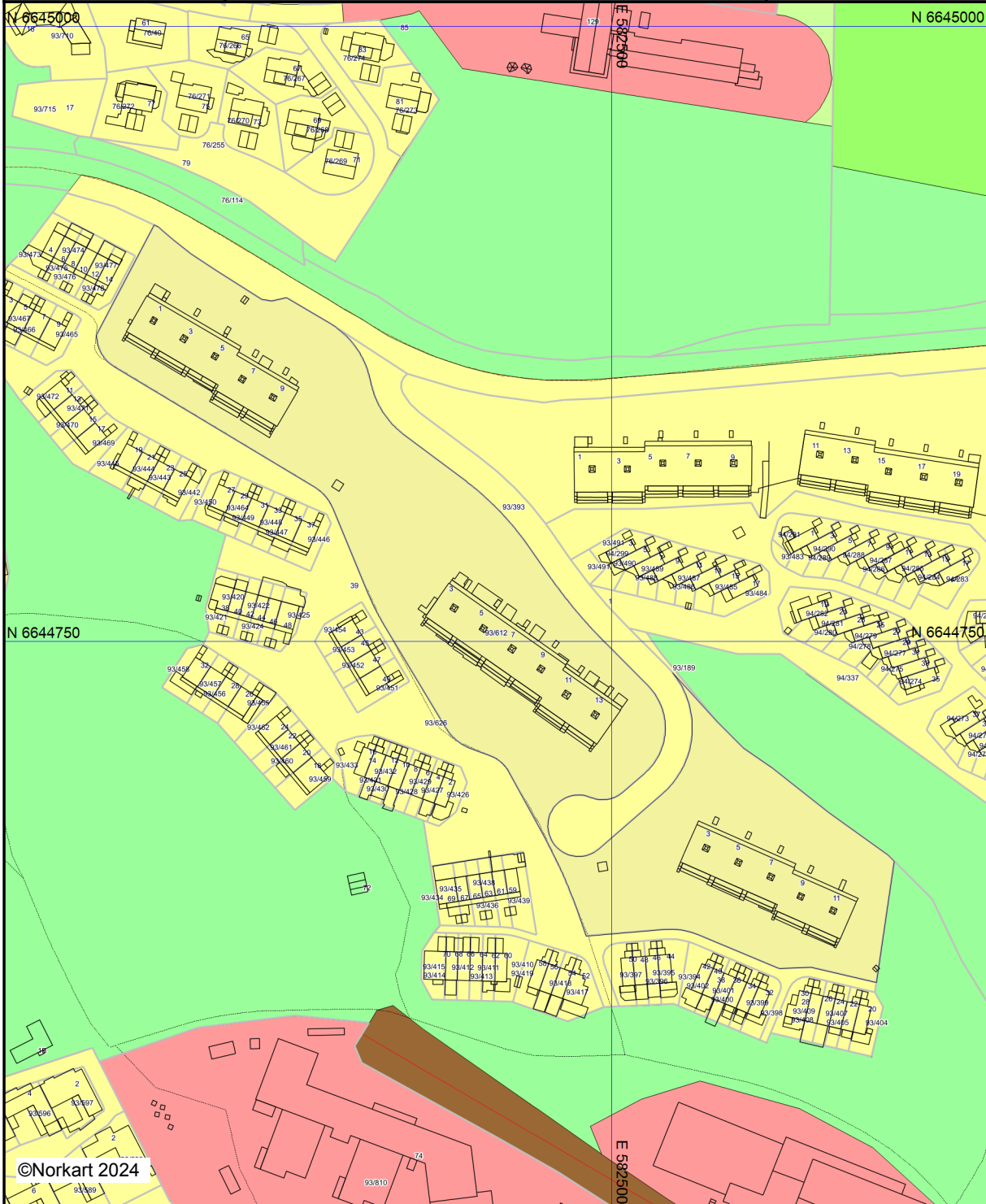
Bærum kommune

Kommuneplankart

Eiendom: 93/612/0/157
Adresse: Baksteplassen 5
Utskriftsdato: 28.08.2024
Målestokk: 1:2500



UTM-32




©Norkart 2024

Kartet er produsert fra kommunens beste digitale kartbaser for området og inneholder viktige opplysninger om eiendommen og området omkring. Presentasjonen av informasjon er i samsvar med nasjonal standard. Kartet kan inneholde feil, mangler eller avvik i forhold til kravene i oppgitt standard. Kartet kan ikke benyttes til andre formål enn det formålet det er utlevert til uten samtykke fra kommunen jf. lov om åndsverk.


Tegnforklaring

Kommuneplan-Begyggelse og anlegg (PBL2008)


 Boligbebyggelse - nåværende

 Tjenesteyting - nåværende


Kommuneplan-Samferdselsanlegg og teknisk


 Bane - fremtidig

Kommuneplan-Grønnstruktur (PBL2008 §11)


 Turdrag - nåværende

Kommuneplan-Landbruk-,natur- og friluftsfri


 LNFR-areal - nåværende

 LNFR-areal - fremtidig


Felles for kommuneplan PBL 1985 og 2008

 Planområde

 Grense for arealformål

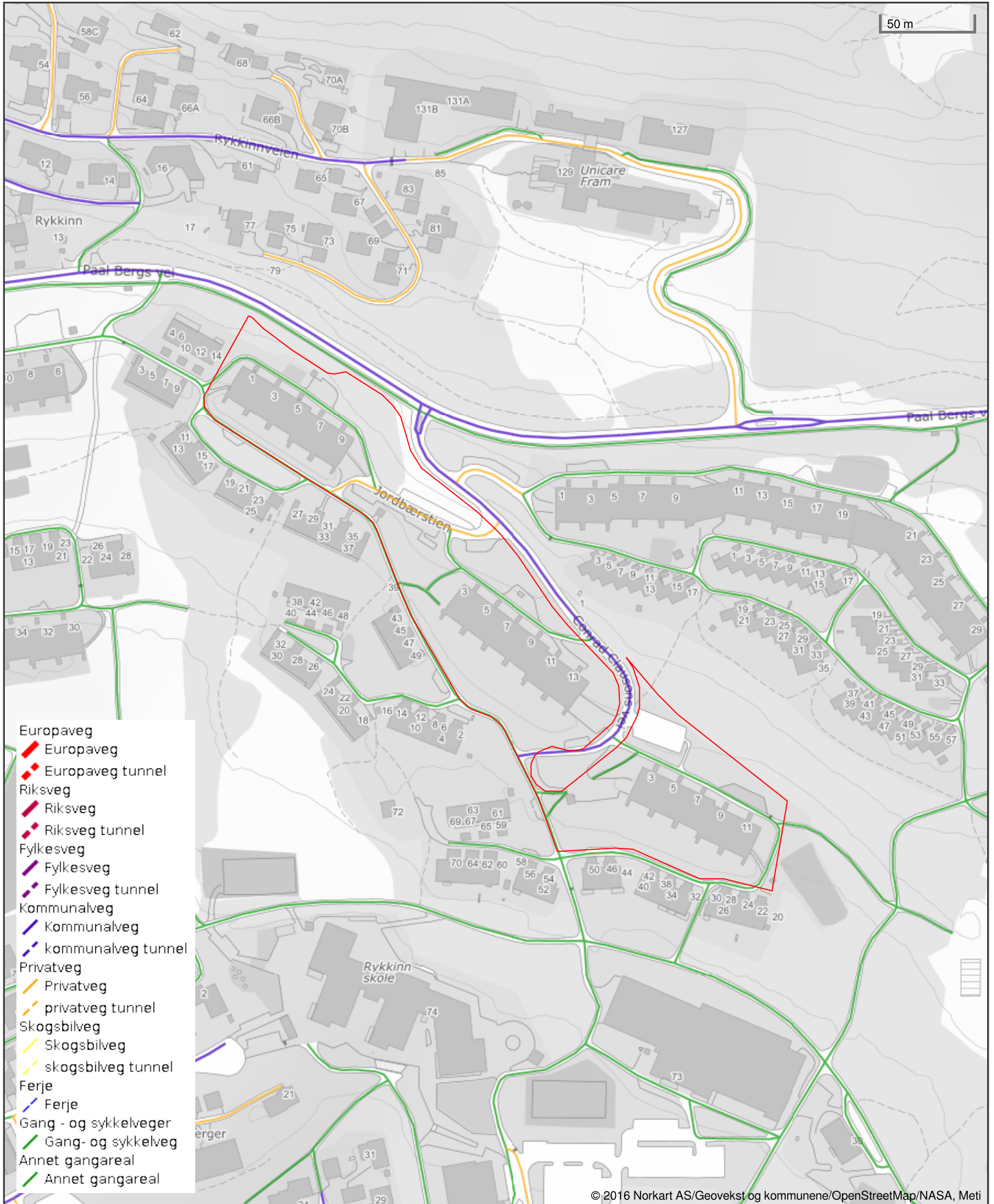
 Turveg/turdrag - nåværende

 Sporveg - fremtidig

 Kollektivtrase - nåværende

Tegnforklaring

Vegstatuskart for eiendom 3201 - 93/612//



Det tas forbehold om riktigheten eller fullstendigheten av opplysningene i dette dokumentet. Det kan ikke rettes krav som følger av at disse opplysningene benyttes som grunnlag for beslutninger.



Bærum kommune

Adresse: Postboks 700, 1304 Sandvika

Telefon: 67 50 40 50

Utskriftsdato: 28.08.2024

Vann og avløp med informasjon om vannmåler

EM §6-7 Oppdragstakerens undersøkelses- og opplysningsplikt

Kilde: Bærum kommune

Kommunenr.	3201	Gårdsnr.	93	Bruksnr.	612	Festenr.		Seksjonsnr.	157
Adresse	Baksteplassen 5, 1349 RYKKINN								

Informasjon om vann/avløp registrert på eiendommen

Målnummer	Stand	Dato	Avlesningstype
Ingen treff på vannmålere.			

Offentlig vann	Ja
Offentlig avløp	Ja
Privat septikanlegg	Nei

For seksjonerte eiendommer kan det mangle vannmålerinfo og andre opplysninger tilknyttet vann/avløp, da disse opplysningene er knyttet til en fellesavtale for sameiet.

FORBEHOLD VED UTLIVERING AV INFORMASJON I FORBINDELSE MED EIENDOMSFORESPØRSLER:

Det tas forbehold om riktigheten eller fullstendigheten av opplysningene i dette dokumentet. Det kan ikke rettes krav som følge av at disse opplysningene benyttes som grunnlag for beslutninger.



Bærum kommune

VAledninger

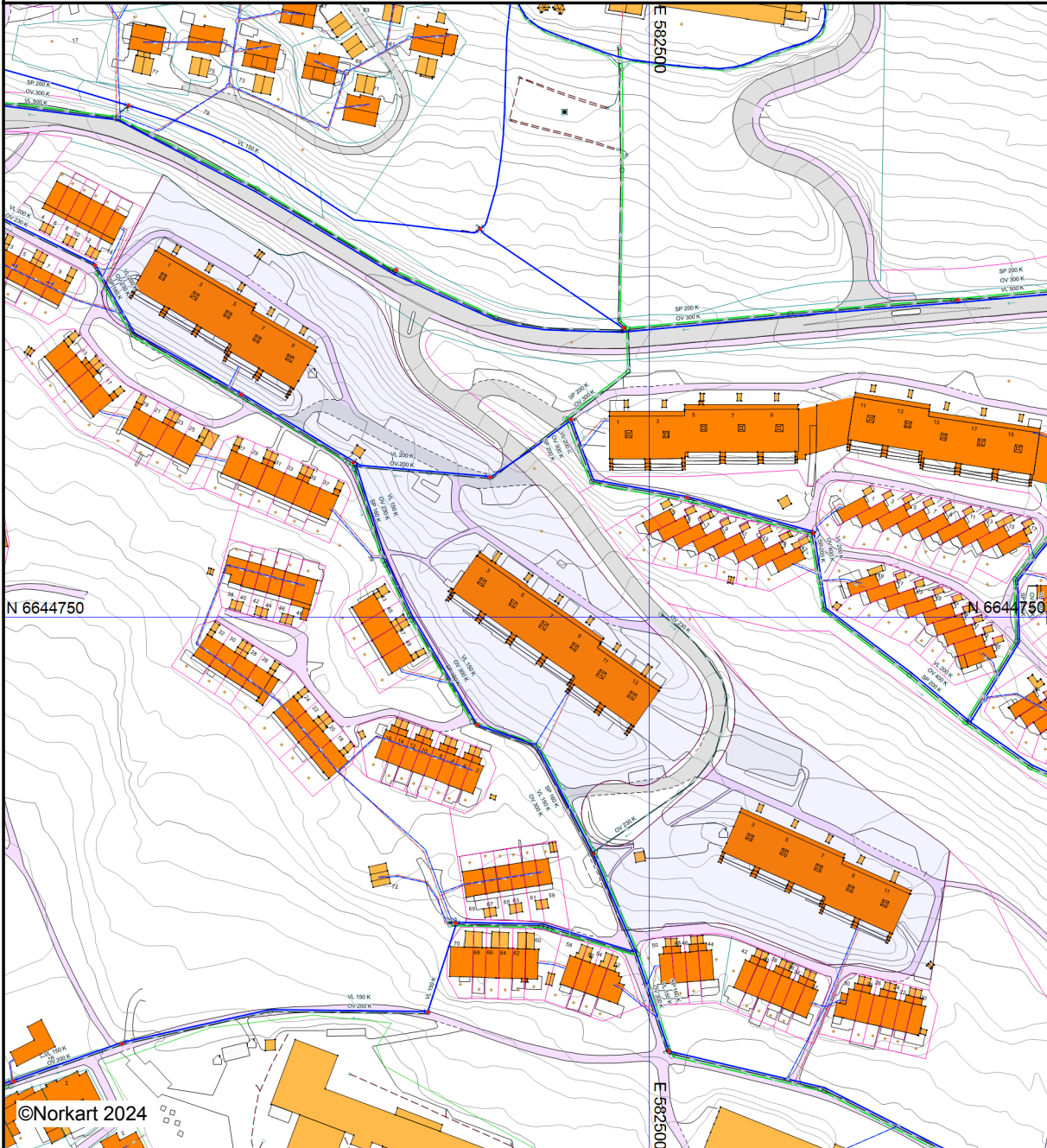
Eiendom: 93/612/0/157
Adresse: Baksteplassen 5
Dato: 28.08.2024
Målestokk: 1:2500



UTM-32

- | | | | |
|-------------------|------------------|------|---------|
| Vannledning | Overvannsledning | Kum | Hydrant |
| Spillvannsledning | Avløp felles | Sluk | |

VA-ledninger
Dersom det er behov for nøyaktig stedfesting av ledningene, f. eks. ved gravearbeid, så skal alltid Vann og avløp i Bærum kommune kontaktes.



Det tas forbehold om at det kan forekomme feil, mangler eller avvik i kartet. Spesielt gjelder dette usikre eiendomsgrenser. VA-ledninger kan være tegnet parallellforsjøvet og mange private ledninger mangler i kartet. Dette kartet kan ikke brukes som erstatning for situasjonskart i byggesaker.

Ξ

Premium rådgivning

EIE eiendomsmegling

tryggbudgivning.no



- den enkleste
og mest sikre
måten å by på
bolig i dag!

GI BUD MED BANKID

På eiendommens annonse vises det en "Gi bud"-knapp for elektronisk budgivning.

IDENTIFISER MED BANKID

Innlogging fungerer på samme måte som i din nettbank. Du kan også bruke BankID App (iOS/Android) eller BankID på mobil.

REGISTRERING AV BUD

Nettsiden hjelper deg med korrekt utfylling av budmeldingen.

ELEKTRONISK SIGNERING

BankID lar deg signere budmeldingen elektronisk. Budmeldingen overføres til eiendomsmegleren.

BUDRUNDEN

Etter signering vil du motta en SMS-kvittering. Gi budforhøvelser med BankID eller ved å svare på SMS-kvitteringen.

BUDREGLEMENT

Benytt "Gi bud"-knappen på eiendommens annonse for å registrere ditt bud elektronisk. «Gi bud»-knappen åpner nettsiden TryggBudgivning.no som er integrert i megler-systemet. Alle bud / budforhøvelser og forbehold overføres automatisk inn i budjournalen på den respektive eiendommen.

Du logger deg inn på TryggBudgivning.no ved å bruke BankID. Det er derfor viktig å huske å ta med deg din BankID-brikke på budgivningsdagen. Du kan gi bud fra datamaskin, nettbrett eller smarttelefon.

Når du benytter deg av TryggBudgivning.no trenger du ikke å ta bilde av legitimasjon eller sende inn budskjema til megler. Etter at bud er registrert med BankID får du en kvittering pr. SMS om at budet er mottatt.

Du registrerer budforhøvelser ved å logge inn på nytt med BankID eller ved å svare på SMS-kvitteringen som du allerede har mottatt. Budforhøvelser registreres også automatisk inn i meglersystemet.

Lykke til!

Gå til elektronisk budgivning: <https://tryggbudgivning.no/264/3276002/mbkqrrpqc>
Dersom du ønsker budskjema tilsendt som et eget dokument, ta kontakt med eiendomsmegler.

FORBRUKERINFORMASJON OM BUDGIVING



Sist oppdatert med virkning fra 1. januar 2014, i forbindelse med ikrafttredelse av endringer i eiendomsmeglingsforskriften.

Informasjonen er utarbeidet av Forbrukerombudet, Forbrukerrådet, Den Norske Advokatforening ved Eiendomsmeglingsgruppen, Eiendomsmeglerforetakenes Forening og Norges Eiendomsmeglerforbund, på grunnlag av blant annet forskrift om eiendomsmegling § 6-3 og § 6-4.

Nedenfor gis en oversikt over de retningslinjer som forbrukermyndighetene og organisasjonene anbefaler benyttet ved budgivning på eiendommen. Avslutningsvis gis også en kort oversikt over de viktigste rettsreglene tilknyttet budgivning.

Før det legges inn bud på eiendommen oppfordres budgiver til sette seg inn i all relevant informasjon om eiendommen, herunder eventuell salgsoppgave og teknisk rapport med vedlegg.

GJENNOMFØRING AV BUDGIVING:

1. På forespørsel vil megler opplyse om aktuelle bud på eiendommen, herunder om relevante forbehold.

2. Alle bud skal inngis skriftlig til megler, som formidler disse videre til oppdragsgiver. Kravet til skriftlighet gjelder også budforhøyelser og motbud, aksept eller avslag fra selger. Før formidling av bud til oppdragsgiver skal megler innhente gyldig legitimasjon og signatur fra budgiver. Kravet til legitimasjon og signatur er oppfylt for budgivere som benytter e-signatur, eksempelvis BankID eller MinID. Med skriftlige bud menes også elektroniske meldinger som e-post og SMS når informasjonen i disse er tilgjengelig også for ettertiden.

3. Et bud bør inneholde eiendommens adresse (eventuelt gnr/bnr), kjøpesum, budgivers kontaktinformasjon, finansieringsplan, akseptfrist, overtakelsesdato og eventuelle forbehold som for eksempel usikker finansiering, salg av nåværende bolig ol. Normalt vil ikke et bud med forbehold bli akseptert før forbeholdet er avklart. Konferer gjerne med megler før bud avgis.

4. Megler skal legge til rette for en forsvarlig avvikling av budrunden. I forbrukerforhold (dvs. der oppdragsgiver er forbruker) skal megleren ikke formidle bud med kortere akseptfrist enn kl. 12.00 første virkedag etter siste annonserte visning. Etter denne fristen bør budgivere ikke sette en kortere akseptfrist enn at megler har mulighet til, så langt det er nødvendig, å orientere oppdragsgiver,

budgivere og øvrige interessenter om bud og forbehold. Det bør ikke gis bud som diskriminerer eller utelukker andre budgivere. Dersom bud inngis med en frist som åpenbart er for kort til at megleren kan avvikle budrunden på en forsvarlig måte som sikrer oppdragsgiver og interessenter et tilstrekkelig grunnlag for sine handlingsvalg, vil megler fraråde budgiver å stille slik frist.

5. Megleren vil uoppfordret gi sin vurdering av det enkelte bud overfor oppdragsgiveren, når budet er gitt innenfor fristene i punkt 4.

6. Megleren skal så langt det er nødvendig og mulig holde budgiverne skriftlig orientert om nye og høyere bud og eventuelle forbehold. Megler skal så snart som mulig bekrefte skriftlig overfor budgivere at budene deres er mottatt.

7. Etter at handel har kommet i stand, eller dersom en budrunde avsluttes uten at handel er kommet i stand, kan en budgiver kreve kopi av budjournalen i anonymisert form.

8. Kopi av budjournal skal gis til kjøper og selger uten ugrunnet opphold etter at handel er kommet i stand. Dersom det er viktig for budgiver å bevare sin anonymitet, bør budet fremmes gjennom fullmektig.

VIKTIGE AVTALERETTSLIGE FORHOLD

1. Det eksisterer ingen angrerett ved salg/kjøp av fast eiendom.

2. Når et bud er innsendt til megler og han har formidlet innholdet i budet til selger (slik at selger har fått kunnskap om budet), kan budet ikke kalles tilbake. Budet er da bindende for budgiver frem til akseptfristens utløp, med mindre budet før denne tid avslås av selger eller budgiver får melding om at eiendommen er solgt til en annen (man bør derfor ikke gi bud på flere eiendommer samtidig dersom man ikke ønsker å kjøpe flere enn en eiendom).

3. Selger står fritt til å forkaste eller akseptere ethvert bud, og er for eksempel ikke forpliktet til å akseptere høyeste bud.

4. Når en aksept av et bud har kommet frem til budgiver innen akseptfristens utløp er det inngått en bindende avtale.

5. Husk at også et eventuelt bud fra selger til kjøper (såkalte «motbud»), avtalerettslig er et bindende tilbud som medfører at det foreligger en avtale om salg av eiendommen dersom budet i rett tid aksepteres av kjøper.

NORGES EIENDOMSMEGLERFORBUND | WWW.NEF.NO | FIRMAPOST@NEF.NO



Boligkjøperpakke Leilighet

- din nye leilighet ferdig forsikret

Boligkjøperpakke Leilighet inneholder boligkjøperforsikring, renteforsikring og innbo ekstra forsikring.

For fullstendig informasjon om hva forsikringene dekker og hvilke begrensninger som gjelder, se forsikringsbevis og vilkår på Tryg.no

Boligkjøperforsikring

Boligkjøperforsikring gir deg ekstra trygghet når du kjøper bolig. Du får juridisk hjelp hvis du oppdager feil og mangler ved boligen ut over det du kunne forvente ut fra salgsdokumentene og andre salgsopplysninger, og hvis det er gitt uriktige opplysninger som har påvirket kjøpet ditt. Boligkjøperforsikringen gir deg også juridisk hjelp ved rettstvister.

Innboforsikring

I pakken har du en god innbo ekstra forsikring med forsikringssum 2 millioner kroner.

Flytteforsikring

Innboforsikringen omfatter plutselige og uforutsette skader som oppstår i forbindelse med flytting av innboet til ny bolig.

Uhell

Innboforsikringen omfatter også skade ved uhell, som for eksempel at TV faller i gulvet og blir knust.

Skadeinsekter, mus og rotter

Får du skadeinsekter, mus eller rotter i boligen hjelper vi deg med bekjempelse. For eksempel bekjempelse av veggedyr eller kakerlakker.

Renteforsikring

Renteforsikringen dekker rentekostnader for boligen som skal selges. Forsikringen gjelder hvis du ikke har fått solgt din gamle bolig tre måneder etter du har overtatt ny bolig, med utbetaling i inntil ni måneder. Forsikringen gjelder ikke hvis du avslår bud på 95 % eller mer av prisantydningen.

Når og hvor kjøpes Boligkjøperpakke Leilighet?

Forsikringspakken kjøpes av eiendomsmegleren som foretar salget av boligen. Boligkjøperpakke Leilighet kan kjøpes av privatpersoner. Boligkjøperforsikringen gjelder fra kontraktsmøte, mens de andre forsikringene gjelder fra du overtar boligen, og i ett år.

Pris

Leilighet og rekkehus med andels-/aksjenummer **8.250 kroner**

Leilighet og rekkehus med seksjonsnummer **9.250 kroner**

Prisen på forsikringen for det første året legges inn i oppgjøret for din nye bolig. Du får ingen særskilt regning for forsikringene det første året.

Boligkjøperforsikringen kan beholdes i fem år.

Egenandel

Standard egenandel er kr 4.000 i innboforsikring og boligkjøperforsikring. Du får 10 timer innledende advokatbistand uten egenandel.

Spørsmål

Har du spørsmål om boligkjøperpakken kan du kontakte oss på telefon 915 04040

Dersom du skal melde inn en sak tilknyttet boligkjøperpakken, gjør du dette via våre hjemmesider Tryg.no/meld-skade.



Boligkjøperforsikring

- gir deg ekstra trygghet

Boligkjøperforsikring gir deg ekstra trygghet når du kjøper bolig. Du får juridisk hjelp hvis du oppdager feil og mangler ved boligen ut over det du kunne forvente ut fra salgsdokumentene og andre salgssopplysninger, og hvis det er gitt uriktige opplysninger som har påvirket kjøpet ditt. Boligkjøperforsikringen gir deg også ved behov juridisk rådgivning, advokathjelp og håndtering gjennom rettsapparatet.

Når og hvor kjøpes Boligkjøperforsikring

Forsikringen kjøpes fra eiendomsmegleren som foretar salget av boligen du kjøper. Boligkjøperforsikringen kan kjøpes av privatpersoner. Boligkjøperforsikringen gjelder fra kontraktsmøtet og opphører automatisk etter fem år.

Pris

Prisen avhenger av hvilken type bolig du kjøper. Prisen på forsikringen legges inn i oppgjøret for din nye bolig, og du får ingen særskilt regning på denne.

Leilighet og rekkehus med andels- eller aksjenummer	7.150 kroner
Leilighet og rekkehus med seksjonsnummer	8.950 kroner
Rekkehus med eget gnr/bnr	13.650 kroner
Enebolig, fritidsbolig, tomannsbolig, tomt	13.650 kroner

Spørsmål

Har du spørsmål om Boligkjøperforsikringen kan du lese mer om denne på våre hjemmesider www.tryg.no eller kontakte oss på telefon 915 04040

Boligkjøperpakke

**- din nye bolig
ferdig forsikret**

Boligkjøperpakke inneholder boligkjøperforsikring og innbo ekstra forsikring. Pakken omfatter også bygningsforsikring hvis du kjøper hus eller hytte, og renteforsikring hvis du kjøper hus eller leilighet.

Du finner mer informasjon om Boligkjøperpakke her:



www.tryg.no/forsikringer/partnere/buysure/boligkjoperpakke

LØSØRE OG TILBEHØR

Gjeldende fra januar 2020

Oversikten er utarbeidet av Norges Eiendomsmeglerforbund, Eiendom Norge og Advokatforeningens Eiendomsmeglingsgruppe, og er gjeldende fra 1. januar 2020.

Lov om avhending av fast eiendom (avhendingslova/avhl.) av 3. juli 1992 regulerer kjøper og selgers rettigheter og plikter ved overdragelse av fast eiendom og andeler i borettslag. I henhold til avhl. § 3-4 skal eiendommen, når annet ikke er avtalt, overdras med innredninger og utstyr som etter lov, forskrift eller annet offentlig vedtak skal følge med. Det samme gjelder varig innredning og utstyr som enten er fastmontert eller er særskilt tilpasset bygningen, jf. avhl. § 3-5. Loven inneholder ingen detaljert oversikt over hva som omfattes av «innredning og utstyr», og over hva som skal regnes som «fastmontert eller særskilt tilpasset». Partene kan fritt avtale hva som skal følge med eiendommen ved salg. Bransjens liste over løsøre og tilbehør som skal følge med eiendommen, er en del av avtalen mellom kjøper og selger dersom ikke annet er opplyst i salgssoppgaven, kjøper har tatt forbehold i bud eller avtale på annen måte er inngått. Der intet annet er avtalt, vil løsøre og tilbehør medfølge slik dette fremkommer av avhl. § 3-4 og § 3-5 og denne oversikt. Produkter og installasjoner som medfølger overdras uten noen form for garantier, utover eventuell gjenværende leverandørgaranti.

Dersom det er noe i nedenstående liste som ikke finnes på eiendommen, vil det heller ikke medfølge.

LISTEN OVER LØSØRE OG TILBEHØR SOM SKAL FØLGE MED EIENDOMMEN VED SALG NÅR ANNET IKKE FREMGÅR AV MARKEDSFØRING ELLER ER AVTALT:

1. HVITEVARER medfølger der dette er spesielt angitt i salgssoppgaven.

2. HELDEKKENDE TEPPER følger med uansett festemåte.

3. VARMEKILDER slik som ovner, kaminer, peiser, varmpumper og panelovner, følger med uansett festemåte. Frittstående biopeiser/ varmeovner og terrassevarmere medfølger ikke. Det følger ikke med varmekilder i rom som ikke har vegg- eller fastmonterte varmekilder på visning.

4. TV, RADIO OG MUSIKKANLEGG. TV-antennor og fellesanlegg for TV, herunder parabolantenne, og tuner/dekoder/tv-boks medfølger der dette eies av selger. Veggmontert TV/flatskjerm med tilhørende festeordning samt musikkanlegg følger ikke med (se også punkt 12).

5. BADEROMSINNREDNING/UTSTYR: Badekar, dusjkabinett, dusjvegger, alle fastmonterte speil og hyller, fastmonterte glass- og håndkleholdere, herunder håndklevarmere samt baderomsinnredning, medfølger.

6. GARDEROBESKAP medfølger, selv om disse er løse. Fastmonterte garderobehyller og knagger medfølger. Innredning i garderobeskap, for eksempel løse eller fastmonterte trådkurver, hyller, stenger og lignende, medfølger.

7. KJØKKENINNREDNING medfølger, herunder også åpne, fastmonterte hyller og løs eller fastmontert kjøkkenøy.

8. MARKISER, PERSIENNER og annen type innvendig og utvendig solskjerming, gardinoppheng, lamellgardiner og liftgardiner medfølger.

9. AVTREKKSIVIFTER av alle slag, samt fastmonterte aircondition/ventilasjonsanlegg, medfølger.

10. SENTRALSTØVSUGER medfølger med komplett anlegg, herunder slange, munnstykke mm.

11. LYSKILDER: Kupler, lysstoffarmatur, fastmonterte "spotlights", oppheng og skinner med spotlights samt utelys og hagebelysning medfølger. Vegglamper, krokhengte lamper, lysekroner, prismelamper og lignende som er koblet til sukkerbit eller stikkontakt følger likevel ikke med.

12. INSTALLERTE SMARTHUSLØSNINGER med sentral som styrer lys,

varme, lyd o.l., samt tilhørende trådløse enheter som brytere, sensorer, kameraer, integrerte høyttalere el. medfølger. Enkle lysstyringssystem f.eks. med en sentral som kun styrer lyspærer eller smartpærer montert i sokkel medfølger likevel ikke.

13. UTVENDIGE SØPPELKASSER og eventuelt holder/hus til disse medfølger.

14. POSTKASSE medfølger.

15. UTENDØRS INNRETNINGER slik som flaggstang, fastmontert tørkestativ, samt andre faste utearrangementer som f.eks. badestamp, boblekar/jacuzzi og liknende utendørs kar, lekestue, lekestativ, utepeis, fastmontert trommel til vannslange, medfølger. Guidekabel/avgrenskingskabel til robotgressklipper medfølger, men robotgressklipper og ladestasjon for denne medfølger ikke.

16. FASTMONTERT VEGGLADER/LADESTASJON TIL EL-BIL medfølger uavhengig av hvor laderen er montert.

17. SOLCELLEANLEGG med tilhørende teknisk infrastruktur medfølger

18. GASSBEHOLDER til gasskomfyr og gasspeis medfølger.

19. BRANNSTIGE, BRANNTAU, feiestige og lignende medfølger der dette er påbudt. Løse stiger medfølger ikke.

20. BRANNSLUKNINGSAPPARAT, BRANNSLANGE OG RØYKVARSLER medfølger der dette er påbudt. Det er eier og brukers plikt til å se til at utstyret forefinnes på enhver eiendom. Hvis annet ikke er uttrykkelig avtalt, skal dette derfor alltid følge med ved salg av eiendom.

21. SAMTLIGE NØKLER til eiendommen som selger er i besittelse av skal overleveres kjøper på overtakelsen, herunder nøkler til eventuelle boder, uthus, garasjeportåpner el. Låses boder, uthus el. med hengelås, skal lås og nøkler til disse medfølge.

22. GARASJEHYLLER, bodhyller, lagringshyller og oppheng til bildekk medfølger såfremt de er fastmontert.

Planter, busker og trær som er plantet på tomten, eller fastmonterte kasser og lignende er en del av eiendommen og medfølger i handelen.

KORT OM OSS



Kenneth Eckmann

EIENDOMSMEGLER / PARTNER

40 05 30 00

ke@eie.no

EIE Sandvika

Premium rådgivning

EIE Sandvika

Møt en eiendomsmegler i Sandvika med høy lokal kunnskap, som kjenner Bærum veldig godt.

Vi i EIE Sandvika kan hjelpe deg med alt fra befaring og verdivurdering til å selge boligen din. Vi sørger for at du får mest mulig verdi for boligen når du skal selge.

EIE Sandvika er Bærums mestselgende kontor og har som mål å være ditt naturlige førstevalg innen eiendomsmegling. Eiendomsmeglerne omsetter nær hver 4. bolig i Bærum og har vært det kontoret med desidert størst vekst. Kontoret er i dag markedsleder i Bærum.

Som en del av EIE-kjeden, en av Norges største eiendomsmeglerkjeder, har vi et solid nettverk og god lokalkunnskap som vi bruker til å gi deg den beste opplevelsen når du skal kjøpe eller selge bolig. Vi har også et bredt utvalg av boliger til salgs.

Hos oss får du Premium hjelp og råd samt personlig og dedikert oppfølging gjennom hele salgsprosessen.

Kontakt oss i dag for å finne ut hvordan vi kan hjelpe deg med å finne din drømmebolig eller få solgt din nåværende bolig på best og raskest mulig måte.

VERDI- OVERVÅKNING

Månedlig prisoppdatering på din bolig





Hold et øye med verdiutviklingen på boligen din – helt uten kostnad

HVA ER VERDIOVERVÅKNING?

Boligen er oftest det mest verdifulle av våre eiendeler. Med EIE verdiovervåkning kan du følge med på den generelle prisutviklingen i ditt område, og få månedlig verdiestimat av boligen din sendt på e-post.

HVEM KAN BESTILLE DETTE?

Både eksisterende og ikke eksisterende kunder kan bestille dette fra oss. Dersom du nylig har fått verdivurdering eller kjøpt bolig av oss vil du automatisk motta verdiovervåkning uten å måtte foreta deg noe. Alle boliger som er kjøpt etter 1. januar 2003 kan bestille verdiovervåkning direkte på eie.no ved å fylle ut informasjon om boligen din selv. Boliger kjøpt før 2003 må først få en verdivurdering fra en av våre meglere for å kunne motta verdiovervåkning.

HVOR FÅR VI TALLENE TIL VERDIOVERVÅKNING FRA?

Tallene fra verdiovervåkning er hentet fra den månedlige boligprisstatistikken til Eiendom Norge. Statistikken er et samarbeid mellom Eiendom Norge, Eiendomsverdi og Finn.no. Statistikken er utarbeidet etter siste måneds slutt og omfatter boliger som annonseres på Finn.no. Det innebærer cirka 70 prosent av alle boliger som omsettes i Norge i løpet av et år, og en statistikk eiendomsbransjen legger til grunn for å gi best mulig estimat og oversikt på boligprisene i hele Norge.

MEGLER- BOOKING

— Vi gjør det enkelt for deg





Din bolig er verdifull – benytt deg av vår kunnskap og erfaring

Med EIE meglerbooking kan du når som helst på døgnet avtale tid med en våre meglere – kun ved noen få tastetrykk på vår hjemmeside. Her velger du tjenesten du har behov for, og hvilket tidspunkt som passer for deg. Enten om du skal selge boligen din, refinansiere lånet ditt eller ønsker å vite hva boligen din er verdt i dagens marked, så har vi tilrettelagt for at det skal være enkelt for deg.

En befaring kan gi deg ny og verdifull innsikt om din bolig. Våre meglere gir deg en verdivurdering av markedsverdien til din bolig. Verdivurdering blir basert på en grundig analyse av din bolig og på tilsvarende boliger solgt i ditt område den siste tiden. Boligen din er verdifull. Opplevelsen av å bruke EIE skal også være det. Derfor kaller vi det Premium rådgivning.



EIE advokat

Vår kompetanse – din trygghet

Vi dekker alle sentrale rettsområder, med hovedvekt på eiendomsrettslig premium rådgivning og tvisteløsning. Eiendomsrett omfatter alle juridiske aspekter knyttet til blant annet kjøp, salg, utvikling, utleie, plan- og bygningsrett, tomtefeste og eierseksjonsrett. EIE advokat har spesialisert seg på eiendomsrettslig rådgivning og tvisteløsning innen både privat- og næringseiendom

Vi har også solid kompetanse på relaterte rettsområder som skatt og avgift, arv og skifte, familierett og forsikringsrett, samt selskapsrett og alminnelig kontraktsrett

I EIE verdsetter vi faglig dyktighet, personlig engasjement og rask responstid høyt. Vi kaller det Premium rådgivning

eie.no/advokat



OM EIE EIENDOMS- MEGLING

Et boligsalg er ikke bare et hjem som bytter eier. Det er to eller flere liv som endres for alltid. På begge sider har selger og kjøper noe felles – de skal ta en avgjørelse av stor betydning. Vi skal være der for begge.

Det finnes ikke ett enkelt svar på hva som gjør en megler god. For det er med meglere som med fagfolk flest - det de gjør er like viktig som det de sier. Både mennesker og boliger er forskjellige, men en vellykket salgsprosess har alltid én viktig ingrediens: Tid til å gjøre det ordentlig. Våre kunder har lagt ned mye tid og innsats i sine hjem. De fortjener det samme fra oss.

EIE er Norges største uavhengige eiendomsmeglerkjede, og er i motsetning til andre ikke eid av en bank. Siden oppstarten i 2006, har vi ikke hatt noen annen agenda enn å være den beste eiendomsmegleren - og vi bruker all vår kunnskap og erfaring for å skape en god salgsprosess. Vi stiller derfor bransjens høyeste krav til oss selv, som betyr at vi er den eneste eiendomsmeglerkjeden som krever doble etterutdanningspoeng av våre meglere, ikke kun det som er lovpålagt.

Tid til å gjøre det ordentlig betyr at vi skreddersyr råd og løsninger for hver enkelt kunde. Arbeidet vi har lagt ned har resultert i at vi har vunnet 12 gullmeglere, blitt kåret til å ha bransjens mest fornøyde kunder av Norsk Kundebarometer i 2021* for andre året på rad, og blitt kåret til bransjens mest bærekraftige kjede i 2020*

Boligen din er verdifull. Opplevelsen av å bruke EIE skal også være det. Derfor kaller vi det Premium rådgivning.

*EIE ble bransjevinner i Norsk kundebarometer 2021 og Norsk Bærekraftbarometer 2020. Et forskningsprosjekt ved Handelshøyskolen BI. www.kundebarometer.com

EIE speiler selger og kjøper™

eie.no