

Æ

Søndre Gjetlum

33

1346 Gjetlum · Bærum kommune

E

Vi hjelper deg med å



Henrik Munkvold

EIENDOMSMEGLER

90 66 91 67

hmu@eie.no

EIE Røa, Skøyen & Ullern

finne ditt nye hjem

E

INNHOLD

Dette må du vite	7
Ditt nye hjem?	18
Informasjon & dokumenter	92
Kort om oss	213

Rett til fritt å velge megler

Valg av eiendomsmeglingsforetak skal være frivillig. Eiendomsmeglingsforetak kan ikke inngå oppdrag om eiendomsmegling dersom inngåelsen av oppdraget er satt som vilkår i avtale om annet enn eiendomsmegling, f.eks. tilbud om lån eller andre banktjenester, jf. Lov om eiendomsmegling § 6-3 (3).

DETTE MÅ
DU VITE

Nøkkelinformasjon

EIENDOM

Søndre Gjettrum 33, 1346 Gjettrum, Etasje: 2

MATRIKSEL

Gnr. 87 Bnr. 185 Snr. 2 i Bærum kommune

BOLIGTYPE

Leilighet

EIERFORM

Eierseksjon

AREALER

Totalt BRA 84 kvm består av:

- BRA-i (internt bruksareal): 66 kvm

- BRA-e (eksternt bruksareal): 18 kvm

I tillegg kommer TBA (terrasse-/balkongareal): 23 kvm

AREAL

Primærrom: 66 kvm, Bruksareal: 84 kvm, BRA-i: 66 kvm, BRA-e: 18 kvm, TBA: 23 kvm

Vedlagte plantegninger er ikke målbare. Oppgitte arealer er hentet fra tilstandsrapport. Eventuelle betegnelser på rom er angitt ut fra faktisk bruk, uavhengig av hva som er godkjent hos bygningsmyndighetene.

ANTALL SOVEROM

2

BYGGEÅR

2021

TOMT

Eiet tomt 1693 kvm

PRISANTYDNING

6 290 000

TILSTANDSRAPPORT

Takstmann: Thomas Espolin-Kahrs Takstdato: 16.05.24

ANDEL FELLESGJELD/FELLESFORMUE

Ingen lån er registrert for sameiet.

Andel fellesformue er kr. 14 428,- pr. 31.12.2023

TOTALPRIS INKL. OMKOSTNINGER

kr 6 290 000,- (Prisantydning)

Omkostninger:

kr 200,- (Pantattest kjøper)

kr 500,- (Tingl.gebyr pantedokument)

kr 500,- (Tingl.gebyr skjøte)

kr 157 250,- (Dokumentavgift (forutsatt salgssum: 6 290 000,-))

kr 158 450,- (Omkostninger totalt ved prisantydning)

kr 6 448 450,- (Totalpris inkl omkostninger)

Valgfrie omkostninger:

kr 9 250,- (Boligkjøperpakke (valgfritt))

kr 6 457 700,- (Totalpris inkl omk og valgfrie omkostninger)

FELLESKOSTNAD

Kr. 4 348,- pr. mnd.

FELLESKOSTNAD INKLUDERER

Energi/fyring, varmtvann, TV/bredbånd, drift og vedlikehold, styrehonorar, regnskapsførerhonorar, renhold av fellesarealer og parkeringskjeller, måking og gressklipping, felles forsikring, kommunale avgifter m.m.

EIER

Jonas Hesselberg-Meyer Serina Elise Borgund

Beskrivelse

BESKRIVELSE

Velkommen til Gjettrum Låve - et unikt boligprosjekt fra 2021 med høy bokvalitet og nostalgisk preg. Her bor du i en moderne 3-roms leilighet med heisadkomst rett fra garasjelegget. Leiligheten har en herlig markterrasse på 23 m² med god plass til utendørs spisebord, grillmuligheter og solsenger. Terrassen vender mot fellesområdet i sameiet, som er solrikt og vakkert beplantet med gressplener, busker og trær.

Leiligheten er gjennomgående, holder en høy standard og består av entré/gang, romslig bad/vaskerom, to gode soverom og en luftig stue med åpen kjøkkenløsning. Stuen har store glassdører som åpner seg ut mot terrassen. Glassdører/vinduer ut mot terrassen er utstyrt med solskjerming som styres via trådløse bryter. Den åpne kjøkkenløsningen er praktisk og effektiv, og skaper en sosial atmosfære i rommet. Ved innflytting lagde nåværende eier kjøkkenøy som står fritt på gulvet og kan flyttes etter ønske.

Du kan ta heisen direkte ned til garasjelegget hvor leiligheten disponerer egen parkeringsplass med ladeboks for elbil.

Leiligheten disponerer også en kjellerbod på ca. 5 m². Fra garasjen er det også tilgang til et fellesrom som er utstyrt som smørebod og sykkelverksted. Med andre ord er alt lagt til rette for å kunne nyte friluftsliv og utendørsaktiviteter til det fulle.

PARKERING

Leiligheten disponerer parkeringsplass (nr. 2) i felles garasjelegget. Ladeboks for elbil er installert. Det er direkte heisadkomst.

Sameiet har rikelig med gjesteplasser. Ellers parkering i gate etter gjeldende bestemmelser.

Beliggenhet

BELIGGENHET

Gjettum Låve ligger i et meget attraktivt område med svært gode solforhold hele dagen, inkludert kveldssol. Området er barnevennlig med lekeplass og lite trafikk i det indre området. Det finnes flere gode barnehager i nærheten, som Gjettum og Blåveiskroken barnehager. Det er kort og trygg skolevei til både Evje og Levre barneskoler, samt Gjettum og Hauger ungdomsskoler.

Området byr på nydelige tur- og rekreasjonsmuligheter med store grøntarealer og nærhet til Bærumsmarka, som har flotte turmuligheter både sommer og vinter. Det er kort vei til Kolsåstoppen med fantastiske turstuer og uslåelig utsikt. I samme område finnes det også en ishall, tennisbaner, alpinbakke med mer.

Offentlig kommunikasjon er lett tilgjengelig, med kun 3-4 minutters gangavstand til Gjettum T-bane (reisetid Gjettum - Nasjonalteateret er ca. 24 minutter) og kort gangavstand til busstopp. Det er en nærbutikk i Bærumsvæien, og det er kort kjøretur til både Bekkestua sentrum og Sandvika, som begge har et stort utvalg av forretninger, servicetilbud og restauranter.

Avstander :

1,2 km - Løkeberg skole (1-7 kl.)

1,3 km - Evje skole (1-7 kl.)

1,4 km - Levre skole (1-7 kl.)

0,3 km - Gjettum skole (8-10 kl.)

1,7 km - Hauger skole (8-10 kl.)

1,3 km - Valler videregående skole

1,5 km - Dønski videregående skole

0,6 km - Gjettumkollen barnehage (1-5 år)

0,9 km - Gjettum barnehage (1-5 år)

1,0 km - Blåveiskroken barnehage (1-5 år)

0,2 km - Rema 1000 Gjettum

0,9 km - Bunnpris Gjettum (post i butikk)

Sport

0,5 km - Gjettum skole (Aktivitetshall, ballspill, fotball)

1,1 km - Solberg ballplass

0,8 km - Gnist trening og helse

0,9 km - Friskis & Svettis

TOMT

Eiet tomt, 1693 kvm

ADKOMST

Det vil bli skiltet med EIE visningsskilt på oppsatte fellesvisninger.

Se vedlagt kartskisse i annonsen. Ved å trykke på kartet får du

enkelt tilgang til en spesifisert reiserute fra ønsket startsted til den aktuelle boligen.

OFFENTLIG KOMMUNIKASJON

Fra leiligheten går det en gangsti til t-banen på Gjettum (ca. 3 minutters gange). Her tar du T-banen til Bekkestua på ca. 7 minutter og til Majorstuen på ca. 23 minutter. T-banen går hvert kvarter store deler av dagen, med hyppigere avganger i rushtiden.

Det er også kort gangavstand til buss (Gjettum skole) med linje 205 og 220.

FRITIDSTILBUD

Bærumsmarka med alle sine muligheter ligger like i nærheten. Her kan du for eksempel ta den flotte turen rundt Dælivannet som inngår i et vakkert landskapsvernområde. Kolsåstoppen er et annet populært turmål, 379 m.o.h, med spektakulær utsikt over Oslo, Bærum og store deler av indre Oslofjord. Det er flere gode turstier i området, enten du går til fots eller sykler. Bærumsmarka tilbyr også et bredt løypenett for deg som er glad i å gå på ski. I forkant av skituren har du mulighet til å preparere skiene i felles smørebod. I sommerhalvåret kan rommet benyttes som sykkelverksted. Det er kort avstand til Kirkerudbakken skisenter, og vil du ta noen svømmetak, er det kort vei til den nye svømmehallen på Rud.

Bærum Idrettspark på Rud er et fleridrettsanlegg hvor et bredt spekter av idretter har muligheter til å drive sin aktivitet. Selve bygget består av friidrettshall, fotballhall (7'er), styrketreningsrom og fleridrettshall. Innlemmet i idrettsparket er utendørsanlegget, hvor det er kunstisbane med bandystørrelse, ishall (privat), tuftepark, sandvolleyballbaner, parkoranlegg, rullerulleskøyper (som prepareres med spor om vinteren), streetbasket, frisbeegolf og soft-/baseball bane kombinert med cricketbane. Her er det noe for alle!

Innhold

INNEHOLDER

Entré/gang, bad/vaskerom, to soverom, stue med åpen kjøkkenløsning og utgang til markterrasse på 23 m2.

BYGGEMÅTE

Informasjon om byggemåte er hentet fra tilstandsrapport utført av bygningssakyndig Thomas Espolin-Kahrs:

Boligen er bygget på antatte komprimerte faste masser og fjell. Tilstanden er ikke vurdert da dette er en fellesanliggende konstruksjon. Grunnmuren er av betong og antas å være forankret på fast fjell. Tilstanden er heller ikke vurdert da dette er en fellesanliggende konstruksjon.

Vinduene i boligen har 3-lags isolerglass med rammer i mørk farge fra Skalleveold Trevarer AS og Nordan. Ett av soverommene er utstyrt med innvendige plisségardiner. På fasadevinduene mot terrassen er det solskjerming som betjenes

via en veggmontert trådløs bryter. Hoveddøren er malt og av typen Swedoor, en brann- og lydisolert dør (B30/DB43), med en dørkikkert. Det er også et calling-anlegg med kamera til gateplan. Fra stuen kan man gå ut på en terrasse som målet cirka 24 kvm. Terrassen har et dekke av trykkimpregnert trevirke og er delvis overbygget. Fra terrassen er det direkte tilgang til et flott opparbeidet fellesområde med plen, ideelt for barn. Enheten har parkering i et felles garasjeanlegg i kjelleren, med en dedikert elbillader. Garasjen har en høyde på 2,2 meter, noe som gjør det mulig å kjøre inn med høye biler. Fra garasjen er det tilgang til et fellesrom som er utstyrt som smørebod og sykkelverksted. Leiligheten har også tilgang til en ca. 5 kvm stor bod i kjelleren.

Enheten har parkett i alle rom, med unntak av badet og gangen som har fliser. Taket består av sparklet og malt betong samt gipsplater. LED downlights med dimmere er installert i gangen og på badet. Veggene er malt og har en slett overflate. Alle overflatene viser minimal slitasje og fremstår som nye. Etasjeskillene er laget av prefabrikerte betongelementer. I trappegangen som fører opp til enheten, er det en betongtrapp med stålrekkverk og et belegg som dekker trinnene. Innvendige dører fra Swedoor er malt. På hovedsoverrommet og i entreen finnes garderobeskap med skyvedører og speil, mens på det mindre soverommet er garderobeskap med vanlige dører.

Leiligheten har et rør-i-rør-system som er tilknyttet et fordelingsskap utenfor badet. Avløpsrørene under vasken på både kjøkkenet og badet er av plast og leder til soilrør laget av støpejern. Enheten har et balansert ventilasjonssystem med en egen styreenhet fra Flexit, plassert i taket nær ytterdøren. Det er et felles varmtvannsanlegg i sameiet. Leiligheten har også vannbåren gulvvarme i stue, kjøkken og gang, med fordelerskapet plassert i entreen. Sikringsskapet har automatsikringer på 63 ampere, med totalt 8 kurser som er originalt fra byggeåret. Boligen har røykvarsler tilkoblet et felles anlegg samt brannslukningsapparat. I tillegg er det installert et sprinkleranlegg med dyser plassert i alle rom.

PRIMÆRROM

Primærrom: 66 kvm

BRUKSAREAL

Bruksareal: 84 kvm

BODER

Leiligheten disponerer en kjellerbod på ca. 5 m².

Det er også fellesrom i kjelleren for smøring av ski og sykkelverksted.

Standard

STANDARD

Boligen, oppført i 2021, fremstår som godt vedlikeholdt uten ekstra slitasje på overflater eller gulv. Moderne løsninger preger både bad og kjøkken, med et flott mørkt utseende som gir en eksklusiv look. Garderobeskapene har samme finish som resten av interiøret, slik at hele enheten har en gjennomgående stil.

Med entré, kjøkken med kjøkkenøy, stue, spisestue, 2 soverom, bad og bod i kjelleren, er enheten komplett og tilbyr alt man trenger for et behagelig hjem.

Kjøkken:

Kjøkkenet, som ble installert i 2021 med kjøkkeninnredning fra HTH, har et parkettgulv og malte plater på veggene. Taket er også dekket med malte plater, og lys kommer fra lamper. Benkeplaten, ifølge FDV-dokumentasjonen, er laget av kvartskompositt. Det er malt mellomrom mellom benken og overskapene. Kjøkkenet har en moderne design med god skap- og benkeplass, og det er laget plass til en flott kjøkkenøy med matchende stoler. Det er minimal slitasje på kjøkkenet, og innredningen viser ingen tegn til avvik. En Flexit kjøkkenventilator er installert for å trekke ut mat- og stekelukt fra kjøkkenet. Ventilatoren er blitt funksjonstestet og virker som den skal. For detaljer om hvitevarer, se tilstandsrapporten.

Bad:

Det flotte moderne badet, ferdigstilt i 2021, kommer med full dokumentasjon. På veggene er det installert store moderne fliser, mens det er brukt mindre fliser bak det vegghengte toalettet. Taket er malt og utstyrt med dimbare LED downlights. Et stort rundt speil med innebygd lys pryder veggen. Gulvet er dekket med store fliser, med unntak av dusjsonen som har mindre fliser. Gulvet har også varmekabler for ekstra komfort. Sluket er av typen plassluk, og det ble observert smøremembran under klemringen i sluket. For detaljer om inventar, se tilstandsrapporten.

Øvrig:

Enheten har Eik 1. stavs Nordlys på gulvet i alle rom, unntatt badet og gangen, som har fliser. Taket er av sparklet og malt betong og gipsplater. Det er LED downlights med dimmere i gangen og på badet. Veggene er malt med Flutex Pro 7, matt akrylmaling. Alle overflatene viser lite slitasje og fremstår som nye.

Fra stuen kommer man ut på en terrasse som måler totalt ca. 23 kvm. Terrassen har dekke av trykkimpregnert trevirke og er delvis overbygget. Fra terrassen kan man gå direkte ut til et fellesområde som er flott opparbeidet med plen - et ideelt sted for barn.

Enheten har parkering i et felles garasjeanlegg i kjelleren, med en dedikert El-billader. Garasjeplassen har asfaltdekke og måler 5,0 x 2,5 meter, totalt 13 kvm. Garasjen har en høyde på 2,2 meter, som gir mulighet for innkjøring av høye biler.

Enheten har et balansert ventilasjonssystem med en egen styreenhet fra Flexit. Styreenheten er plassert i taket innenfor ytterdøren. Det var god luftstrøm og luftgjennomstrømning i leiligheten under befaringen.

Leiligheten har rør i rør system tilknyttet fordelingsskap utenfor badet. Ved en ev. lekkasje vil vannet ledes til sluk i våtrom via fordelerskapets overløp.

Boligen har røykvarsler som er tilkoblet et felles anlegg og

brannslukningsapparat. I tillegg er boligen utstyrt med et sprinkleranlegg som har dyser plassert i alle rom. Det er verdt å merke seg at i henhold til forskrift om brannforebygging, skal alle boliger ha minst én godkjent røykvarsler i hver etasje, samt manuelt slukkeutstyr som pulverapparat eller brannslange. Det er ingen avvik fra disse brannsikringskravene i denne boligen.

For den utfyllende tekniske standard for øvrig, henvises det til vedlagte tilstandsrapport.

FERDIGATTEST / MIDLERTIDIG BRUKSTILLATELSE

Det foreligger ferdigattest vedr. boligblokk datert 08.08.2022.

Energi

ELEKTRISK ANLEGG

Det gjøres oppmerksom på at en tilstandsrapport kun inneholder en forenklet kontroll av det elektriske anlegget.

Det fremgår av selgers egenerklæring/den bygningskyndiges tilstandsrapport at det mangler/ikke er fremlagt samsvarserklæring (er) for hele/deler av det elektriske anlegget.

Sikringsskapet har automatsikringer på 63 ampere. Det er totalt 8 kurser i skapet, som er originalt fra byggeåret.

Foreligger det eltilsynsrapport de siste 5 år, og det er ikke foretatt arbeid på anlegget etter denne, utenom retting av eventuelle avvik i eltilsynsrapport (dvs en el-tilsynsrapport uten avvik)? **Ja**

Spørsmål til eier:

Er det elektriske anlegget utført eller er det foretatt tilleggsarbeider på det elektriske anlegget etter 1.1.1999? **Ja**
Eksisterer det samsvarserklæring? **Ja**

Foreta en helhetsvurdering av det elektriske anlegget, dets alder, allmenne tilstand og fare for liv og helse. Bør det elektriske anlegget ha en utvidet el-kontroll? **Nei**

OPPVARMING

Leiligheten er levert med vannbåren gullvarme i stue, kjøkken samt gang. Bad er levert med elektrisk varmekabel. Gulvvarmen betjenes via termostat på vegg.

Det er et felles varmtvannsanlegg i sameiet, og det er installert en sentral automatisk vannavleser for måling av forbruket. Avregningen skjer gjennom sameiet.

ENERGIMERKING

Energiattest med energimerke Oppvarmingskarakter Grønn - Energikarakter B

Økonomi/drift

KOMMUNALE AVGIFTER

Kommunale avgifter er inkludert i felleskostnadene.

EIENDOMSSKATT

Det er ikke eiendomsskatt i Bærum.

FORDELING FELLESKOSTNADER

Fellesutgifter: kr 4 348,- pr.mnd.

Herav:

Felleskost brøk: 2 178,-

Felleskost likt: 597,-

Akonto energi: 1 173,-

Bredbånd: 400,-

SPESIFIKASJON AV FELLESGJELD

Sameiet har ingen lån.

ÅRSREGNSKAP

Driftsinntekter i 2022 var på kr. 624 468. Budsjetterte

driftsinntekter for 2023 var kr. 632 000.

Driftskostnader i 2022 var på kr. 480 937. Budsjetterte

driftskostnader for 2023 var kr. 631 100.

Årsresultat i 2022 var på kr. 143 864. Budsjettert årsresultat for

2023 var kr. 900.

I skrivende stund foreligger det ikke innkalling eller protokoll for årsmøte i 2024.

FORSIKRING MED POLISENUMMER

Tryg Forsikring Polisenummer: 7997341

FORMUESVERDI

Formuesverdi for inntektsåret 2022: Som primærbolig Kr. 1 562 590,- Som sekundærbolig Kr. 5 937 840,-

SAMEIE

Sameie: Gjettum Låve Boligsameie, Orgnr: 928204251

Sameiet består av 12 boligseksjoner i eiendommen gnr. 87, bnr. 185 i Bærum kommune.

Informasjon om sameiet og vedtekter kan leses på følgende webside: <https://vibbo.no/gjettum-lave/om>

FORRETNINGSFØRER

OBOS Eiendomsforvaltning AS.

STYREGODKJENNING

Det er ikke krav til styregodkjenning av ny eier.

Diverse

TEKNISKE INSTALLASJONER

TV-tuner følger ikke med objektet, da det følger abonnementet til eier.

DYREHOLD

Dyrehold er tillatt så lenge dette ikke på en urimelig eller unødvendig måte er til skade eller ulempe for de øvrige brukerne av eiendommen.

DIVERSE

Dette medfølger ikke:

- Alle taklamper
- Vaskemaskin
- Hyller i boden

Dette medfølger salget:

- Komfyr
- Oppvaskmaskin
- Kjøleskap

RADONMÅLING

Fra og med 1. januar 2014 må alle som leier ut bolig ha gjennomført radonmåling av boligen og kunne fremvise dokumentasjon på at radonnivåene er forsvarlig. Kravet gjelder alle typer utleieboliger, både de som leies ut av det offentlige, virksomheter og private, inkludert leiligheter og hybler i tilknytning til egen bolig. Også institusjoner o.l. omfattes dersom beboerne betaler leie.

Offentlige forhold

FORPLIKTELSE, RETTIGHETER OG SERVITUTTER

Kommunen har lovbestemt første prioritets pant (legalpant) i eiendommen for eventuelle ubetalte kommunale skatte- og avgiftskrav. De andre sameierne/sameiet har panterrett i seksjonen for felleskostnader samt andre krav som følge av sameieforholdet. Pantekravet kan ikke overstige et beløp som for den enkelte bruksenhet overstiger 2 ganger folketrygdens grunnbeløp på det tidspunkt tvangsdekning besluttet gjennomført, jf. lov om eierseksjoner § 31 første ledd. Eiendommens servitutter følger av dens grunnboksblad. For servitutter eldre enn fradelingsdato og eventuelle arealoppføringer som kan ha betydning for denne matrikkelenhet henvises det til hovedbruket / avgivereiendommen. For festenummer gjelder henvisningen servitutter eldre enn festekontrakten. Ta kontakt med megler for mer informasjon.

Kjøper er gjort kjent med at ingen kan kjøpe eller på annen måte erverve flere enn 2 boligseksjoner i samme eierseksjonssameie, jf. lov om eierseksjoner § 23, første ledd

Følgende heftelser er registrert på eiendommen:

1877/990078-1/100 Erklæring/avtale
08.01.1877
DEP.KJENNELSE AV 31.10.1876 OM TJENESTEHESTEHOLDET
Overført fra: 3201-87/185
Gjelder denne registerenheten med flere

1882/990386-1/100 Erklæring/avtale
03.02.1882
rettighetshaver:Knr:3201 Gnr:87 Bnr:2
rettighetshaver:Knr:3201 Gnr:88 Bnr:3
Bestemmelse om adkomstrett
Med flere bestemmelser
Bestemmelse om vannrett
Overført fra: 3201-87/185

Gjelder denne registerenheten med flere

1897/905905-1/100 Erklæring/avtale
08.01.1897
DEP.KJENNELSE AV 23.12.1896
ANG MILITÆRE HESTEHOOLD VED D.E. M.FL.
Overført fra: 3201-87/185
Gjelder denne registerenheten med flere

1911/908724-1/100 Bestemmelse om vannrett
04.12.1911
Med flere bestemmelser
Overført fra: 3201-87/185
Gjelder denne registerenheten med flere

1912/902662-1/100 Bestemmelse om vannrett
03.09.1912
Med flere bestemmelser
Overført fra: 3201-87/185
Gjelder denne registerenheten med flere

1922/900429-1/100 Skjønn
03.03.1922
Overført fra: 3201-87/185
Gjelder denne registerenheten med flere

1923/910367-1/100 Best. om adkomstrett
23.11.1923
FOR KRIA.IDR.FORENINGS ALDERNABBKUGA GJENNOM NEDRE
GJETTUM
SKOG M.V.
Overført fra: 3201-87/185
Gjelder denne registerenheten med flere

1926/900658-1/100 Elektriske kraftlinjer
29.01.1926
RETTIGHETSHAVER GLOMMENS TRESLIPERI AS
Overført fra: 3201-87/185
Gjelder denne registerenheten med flere

1928/905756-1/100 Bestemmelse om veg
17.08.1928
Overført fra: 3201-87/185
Gjelder denne registerenheten med flere

1932/904895-1/100 Elektriske kraftlinjer
11.02.1932
Overført fra: 3201-87/185
Gjelder denne registerenheten med flere

1942/5848-1/100 Rettigheter iflg. skjøte
24.12.1942
Bestemmelse om veg
Overført fra: 3201-87/185
Gjelder denne registerenheten med flere

1945/1470-1/100 Elektriske kraftlinjer
24.05.1945
Bestemmelse om trafostasjon/kiosk

Med flere bestemmelser
Overført fra: 3201-87/185
Gjelder denne registerenheten med flere

1950/4883-1/100 Skjønn
28.06.1950

Elektriske kraftlinjer
Overført fra: 3201-87/185
Gjelder denne registerenheten med flere

1967/5841-1/100 Erklæring/avtale
22.09.1967
Midlertidig dispensasjon fra Bygningsloven vedr. garasje
Overført fra: 3201-87/185
Gjelder denne registerenheten med flere

1969/3168-1/100 Bestemmelse om vannledn.
24.04.1969
Overført fra: 3201-87/185
Gjelder denne registerenheten med flere

1969/6128-1/100 Best. om vann/kloakkledn.
05.08.1969
Kan ikke slettes uten samtykke fra kommunen
Overført fra: 3201-87/185
Gjelder denne registerenheten med flere

1972/14516-1/100 Erklæring/avtale
02.11.1972
Bestemmelse om kloakkrenseanlegg
Kan ikke slettes uten samtykke fra kommunen
Overført fra: 3201-87/185
Gjelder denne registerenheten med flere

1979/22104-1/100 Best. om vann/kloakkledn.
08.11.1979
Kan ikke slettes uten samtykke fra kommunen
Overført fra: 3201-87/185
Gjelder denne registerenheten med flere

1979/22105-1/100 Erklæring/avtale
08.11.1979
Bestemmelse om bruksrett til fellesanlegg.
Overført fra: 3201-87/185
Gjelder denne registerenheten med flere

1980/11234-1/100 Best. om vann/kloakkledn.
03.06.1980
Kan ikke slettes uten samtykke fra kommunen
Overført fra: 3201-87/185
Gjelder denne registerenheten med flere

1980/1191-1/100 Best. om vann/kloakkledn.
12.06.1980
Kan ikke slettes uten samtykke fra kommunen
Konverteringsfeil. Korrekt dokumentnummer er 11914.
Overført fra: 3201-87/185
Gjelder denne registerenheten med flere

1980/15036-1/100 Erklæring/avtale
17.07.1980
Midlertidig dispensasjon fra Bygningsloven vedr. hybel
Overført fra: 3201-87/185
Gjelder denne registerenheten med flere

1981/19427-1/100 Erklæring/avtale
11.09.1981
Bestemmelse om trafostasjon/kiosk
Overført fra: 3201-87/185
Gjelder denne registerenheten med flere

1981/19428-1/100 Erklæring/avtale
11.09.1981
Bestemmelse om trafostasjon/kiosk
Overført fra: 3201-87/185
Gjelder denne registerenheten med flere

2007/153686-1/200 Best. om adkomstrett
25.01.2007
rettighetshaver:Knr:3201 Gnr:87 Bnr:285
rettighetshaver:Knr:3201 Gnr:87 Bnr:286
rettighetshaver:Knr:3201 Gnr:87 Bnr:287
Kan ikke slettes uten samtykke fra kommunen
Overført fra: 3201-87/185
Gjelder denne registerenheten med flere

2007/153686-2/200 Best. om vann/kloakkledn.
25.01.2007
rettighetshaver:Knr:3201 Gnr:87 Bnr:285
rettighetshaver:Knr:3201 Gnr:87 Bnr:286
Kan ikke slettes uten samtykke fra kommunen
Overført fra: 3201-87/185
Gjelder denne registerenheten med flere

2015/1175435-1/200 Best. om adkomstrett
15.12.2015
rettighetshaver:Knr:3201 Gnr:87 Bnr:285
rettighetshaver:Knr:3201 Gnr:87 Bnr:286
rettighetshaver:Knr:3201 Gnr:87 Bnr:287
Bestemmelse om elektriske ledninger/kabler
Bestemmelse om anlegg og vedlikehold av ledninger m.m.
Bestemmelse om bebyggelse
Overført fra: 3201-87/185
Gjelder denne registerenheten med flere

2019/399051-1/200 Bestemmelse om adkomstrett
04.04.2019 21:00
Kan ikke slettes uten samtykke fra: BÆRUM KOMMUNE
Org.nr: 935478715
Rettighetshaver allmennheten
Overført fra: 3201-87/185
Gjelder denne registerenheten med flere

UTLEIE

Seksjonseieren disponerer fritt over egen seksjon med de begrensningene som følger av sameierforholdet og eierseksjonsloven, jf. eierseksjonsloven § 24. Seksjonseieren

kan fritt selge, pantsette og leie ut sin egen seksjon. Utleie skal meldes styret.

Korttidsutleie av hele boligseksjonen i mer enn 90 døgn årlig er ikke tillatt. Med korttidsutleie menes utleie i inntil 30 døgn sammenhengende.

VEI/VANN/KLOAKK

Eiendommen har adkomst via offentlig vei eller gate.
Eiendommen er tilknyttet offentlig vannforsyning via private stikkledninger.
Eiendommen er tilknyttet offentlig avløpsnett via private stikkledninger.

REGULERING

Eiendommen ligger i et område regulert til boligbebyggelse. Se for øvrig vedlegg til digital salgsoppgave for mer info om regulering.

Selger kjenner ikke til reguleringsplaner, nabovarsler eller offentlige vedtak som kan medføre endringer i bruken av eiendommen eller av eiendommens omgivelser, eller forslag til dette, ifølge selgers egenerklæringsskjema.

NVE har gitt Statnett konsesjon til å fornye og øke kapasiteten til dagens kraftledning i luften mellom Hamang i Bærum og Smestad i Oslo. Det ble vedtatt 02.04.2024 at kablene skal legges i bakken. For mer informasjon om saken, kontakt megler eller se Statnetts nettside:
<https://www.statnett.no/vare-prosjekter/region-ost/hamang-barum-smestad/nyhetsarkiv/vedtak-statnett-skal-bygge-kabel-mellom-hamang-i-barum-og-smestad-i-oslo/>

Kjøpsvilkår

OVERTAGELSE

Overtagelse etter avtale med selger. Kontakt megler for nærmere info.

PRISANTYDNING, OMKOSTNINGER OG EVT. FELLESGJELD

kr 6 290 000,- (Prisantydning)

Omkostninger:

kr 200,- (Pantattest kjøper)

kr 500,- (Tingl.gebyr pantedokument)

kr 500,- (Tingl.gebyr skjøte)

kr 157 250,- (Dokumentavgift (forutsatt salgssum: 6 290 000,-))

kr 158 450,- (Omkostninger totalt ved prisantydning)

kr 6 448 450,- (Totalpris inkl omkostninger)

Valgfrie omkostninger:

kr 9 250,- (Boligkjøperpakke (valgfritt))

kr 6 457 700,- (Totalpris inkl omk og valgfrie omkostninger)

BOLIGSELGERFORSIKRING

Selger har tegnet boligselgerforsikring som dekker selgers ansvar etter avhendingsloven begrenset oppad til kr. 12.000.000,-. Egenerklæringsskjema er vedlagt salgsoppgave.

BETALINGSBETINGELSER

Fullstendig kjøpesum samt omkostninger skal være disponibelt på meglers klientkonto innen dato for overtagelse.
Kjøpesummen skal innbetales fra norsk finansinstitusjon og/eller kjøpers konto i norsk finansinstitusjon. Eventuell egenkapital skal innbetales i én samlet betaling fra kjøpers egen konto i norsk finansinstitusjon.

VEDERLAGET

Følgende er avtalt om meglers vederlag:

Visningshonorar (Kr.2 500)

Markedspakke (Kr.21 050)

Grunnpakke eierseksjon (Kr.18 765)

Oppgjør (Kr.7 500)

Provisjon (forutsatt salgssum: 6 290 000,-) (Kr.30 000)

Totalt kr. (Kr.79 815)

Dersom handelen ikke kommer i stand eller at oppdraget sies opp har megleren krav på dekning for påløpte timer, påløpte visninger, grunn og markedspakke samt utlegg.

OPPDRAGSNUMMER

50-24-0105

Kjøpsinformasjon

BUDGIVNING

Eiendomsmegler skal legge til rette for en forsvarlig avvikling av budrunden. Vi gjør oppmerksom på at det i forbrukerforhold ikke kan inngis bud med kortere akseptfrist enn kl. 12.00 første virkedag etter siste annonserte visning. Eiendomsmegler kan ikke formidle bud med kortere akseptfrist enn dette. Hos EIE stiller vi strengere krav til frister ved budgivning enn det som følger av Forbrukerinformasjon om budgivning punkt 4, vedlagt i salgsoppgaven. Bud skal ikke ha en akseptfrist på mindre enn 30 minutter fra budet inngis. Bud med kortere akseptfrist enn 30 minutter kan bli avvist.

Eiendomsmegler har ikke ansvar for forsinkelser som skyldes tekniske feil. Akseptfristen er absolutt, det vil si at selger må akseptere budet og kjøper meddeles aksepten innen utløpet av akseptfristen. Dersom du utsetter inngivelse av bud til tett opp mot akseptfristen på et annet bud er det en reell fare for at eiendommen kan bli solgt før ditt bud kommer frem til megler og/eller megler rekker å bringe budet videre til selger. Husk alltid å ringe megler etter at du har sendt et bud eller budforhøyelse, for å forsikre deg om at budet er mottatt og kan formidles til

selger. For øvrig vises det til vedlagte forbrukerinformasjon om budgivning.

Alle bud og budforhøyelser skal være skriftlig. I tillegg må legitimasjon være fremlagt, og budet skal signeres av budgiver. Eiendomsmegler kan ikke formidle bud før disse kravene er oppfylt. Vi oppfordrer til å inngi bud elektronisk, ved å trykke på "Gå til budgivning" på eiendommens hjemmeside på eie.no eller ved å trykke på knappen "Gi bud" i finn-annonsen. Ved å benytte denne tjenesten vil vilkårene om legitimasjon og signatur fra budgiver være oppfylt. Som kjøper og selger hos EIE vil du få tilsendt budjournalen etter at handel er inngått. Dette innebærer at alle bud vil bli gjort kjent for partene i den endelige kjøpsavtalen. Øvrige budgivere kan be om å få en kopi av budjournalen i anonymisert form. Det er viktig at du gjør deg kjent med all informasjon om boligen, og at du har spurt om det du eventuelt lurer på, før du legger inn et bud.

BOLIGKJØPERPAKKE OG BOLIGKJØPERFORSIKRING

EIE har sammen med vår samarbeidspartner lansert et gunstig forsikringskonsept for deg som kjøper bolig gjennom EIE.

Kjøpere (ikke juridiske personer) har anledning til å tegne Boligkjøperpakken. Denne kan inkludere bl.a. husforsikring, innboforsikring, dobbel rentedekning, flytteforsikring og boligkjøperforsikring som gir deg juridisk bistand dersom du ønsker å reklamere på boligkjøpet. Kjøpere (ikke juridiske personer) kan også velge å kun tegne boligkjøperforsikring.

Boligkjøperpakken/boligkjøperforsikring må tegnes senest i forbindelse med kontraktsmøtet.

Produktark for boligkjøperpakken og boligkjøperforsikring ligger vedlagt i salgsoppgaven. Ta kontakt med megler for ytterligere informasjon.

LOVANVENDELSE

Generelle bestemmelser Salgsoppgaven er basert på de opplysningene selger har gitt til megler, den bygningsssakyndiges tilstandsrapport, samt opplysninger innhentet fra kommunen, Kartverket og andre tilgjengelige kilder. Det er viktig at kjøper setter seg grundig inn i alle salgsdokumentene, herunder salgsoppgave, tilstandsrapport og selgers egenerklæring. Kjøper anses kjent med forhold som er tydelig beskrevet i salgsdokumentene, og slike forhold kan ikke påberopes som mangler. Dette gjelder uavhengig av om kjøper har lest dokumentene. Alle interessenter oppfordres til å undersøke eiendommen nøye, gjerne sammen med fagkyndig før bud inngis. Kjøper som velger å kjøpe usett kan ikke gjøre gjeldende som mangel noe han burde blitt kjent med ved undersøkelsen. Dersom det er behov for avklaringer, anbefaler vi at interessenter rådfører seg med eiendomsmegler eller egne rådgivere før det legges inn bud.

En bolig som har blitt brukt i en viss tid, har vanligvis blitt utsatt for slitasje og skader kan ha oppstått. Slik bruksslitasje må kjøper regne med, og det kan avdekkes enkelte forhold etter overtakelse som nødvendiggjør utbedringer. Normal slitasje og

skader som nødvendiggjør utbedring, er innenfor hva kjøper må forvente og vil ikke utgjøre en mangel. Kjøper og selgers rettigheter og plikter reguleres av avtalen mellom partene, samt informasjonen som har vært tilgjengelig for kjøperen i forbindelse med handelen. Avtalen utfylles av avhendingsloven, og det gjelder ulike avtalevilkår avhengig av om kjøper er forbrukerkjøper eller ikke. Dette er nærmere beskrevet nedenfor.

På grunn av ulike avtalevilkår kan selger vurdere bud fra en som ikke er forbruker, ulikt fra en forbrukers bud. Dersom kjøper ikke er forbruker, er selger sitt mulige mangelsansvar begrenset fordi eiendommen selges "som den er". Selger kan ikke ta «som den er» forbehold ovenfor en forbrukerkjøper. Selv et lavere bud fra en som ikke er forbruker kan foretrekkes fordi begrensningen i mulig mangelsansvar kan ha egenverdi for selger. Selger står fritt til å forkaste eller akseptere ethvert bud, og er for eksempel ikke forpliktet til å akseptere høyeste bud. Budgiver skal i budskjemaet avgi egenerklæring om budgiver er forbruker eller næringsdrivende/person som hovedsakelig handler som ledd i næringsvirksomhet.

Forbrukerkjøp - definisjon: Med forbrukerkjøp menes kjøp av eiendom når kjøperen er en fysisk person som ikke hovedsakelig handler som ledd i næringsvirksomhet. Forbruker - avtalevilkår: Eiendommen har en mangel dersom den ikke er i samsvar med kravene som følger av avtalen, eller det foreligger brudd på bestemmelsene i avhendingsloven §§ 3-2 til 3-8. Hvis eiendommen ikke er i samsvar med det kjøperen må kunne forvente ut ifra alder, type og synlig tilstand, kan det være grunnlag for mangelskrav. Det samme gjelder hvis det er holdt tilbake eller gitt uriktige opplysninger om eiendommen. Dette gjelder likevel bare dersom man kan gå ut ifra at det virket inn på avtalen at opplysningen ikke ble gitt eller at feil uriktige opplysninger ikke blir rettet i tide på en tydelig måte. Boligen kan ha en mangel etter avhendingsloven § 3-3 dersom det er avvik mellom opplyst og faktisk innvendig areal, forutsatt at avviket er på 2% eller mer og minimum 1 kvm.

Ved beregning av et eventuelt prisavslag eller erstatning må kjøper selv dekke tap/kostnader opptil et beløp på kr. 10 000 (egenandel).

Ikke-forbruker (næringsdrivende) - definisjon: Hvis kjøper er en juridisk person, eller en fysisk person som hovedsakelig handler som ledd i næringsvirksomhet, vil kjøpet ikke anses som et forbrukerkjøp. Ikke-forbruker - avtalevilkår: Eiendommen har en mangel dersom den ikke er i samsvar med kravene som følger av avtalen. Eiendommen selges «som den er», og selgers ansvar utover det konkret avtalte er da begrenset etter avhendingsloven § 3-9, første ledd andre setning. Avhendingsloven § 3-3 andre ledd fravikes, og hvorvidt boligens arealsvikt utgjør en mangel vurderes etter avhendingsloven § 3-8. Informasjon om kjøpers undersøkelsesplikt, herunder oppfordringen om å undersøke eiendommen nøye, gjelder også for kjøpere som ikke anses som forbrukere.

HVITVASKING

Eiendomsmegler er underlagt lov om hvitvasking og tilhørende forskrift. Hvitvaskingsloven pålegger megler å gjennomføre kundetiltak av både selger og kjøper. Dersom kjøper ikke bidrar til at megler får gjennomført kundetiltak, og dette medfører at transaksjonen ikke kan gjennomføres eller blir forsinket misligholder kjøper avtalen. Dette vil kunne gi selger rettigheter etter avhendingsloven, herunder rett til å heve kjøpet og gjennomføre dekningsalg for kjøpers regning dersom misligholdet er vesentlig. I tilfeller der det er selger som ikke bidrar til at megler får gjennomført løpende kundetiltak underveis i oppdraget må megler stanse gjennomføringen av transaksjonen. Selger vil i så fall ha misligholdt sine forpliktelser, og kjøper vil kunne ha krav mot selger etter avhendingslovens bestemmelser om mislighold og forsinkelse.

Dersom kundetiltak ikke lar seg gjennomføre vil EIE eiendomsmegling ikke kunne bistå med handelen eller foreta oppgjør.

PERSONVERN

Som interessent, budgiver og kjøper vil dine personopplysninger bli registrert og lagret. Som eiendomsmeglingsforetak har vi plikt til å oppbevare kontrakter og dokumenter i minst 10 år, jf. eiendomsmeglingsforskriften § 3-7 (3). Dette innebærer at mulighetene for å få slettet personopplysninger er begrenset. Du kan lese om vår behandling av personopplysninger i vår personvernerklæring på <https://eie.no/eiendom/personvernerklaering>

Megler

AVDELING

In-Vest Eiendomsmegling AS
EIE Røa, Skøyen & Ullern
Org. nr: 945064358
Griniveien 10
0756 Oslo
Tlf: 22 51 11 11

ANSVARLIG MEGLER

Eiendomsmegler Henrik Munkvold

SAKSBEHANDLERE

Henrik Munkvold
EIE Røa, Skøyen & Ullern
Eiendomsmegler
Mob: 90 66 91 67 / E-post: hmu@eie.no

Ξ

Premium rådgivning

EIE eiendomsmegling

DITT NYE HJEM?

















































































Electrolux
PERFECTCARE 900 | Wash & Dry | 10.5kg

Program
Eco 40-60
Cotton
Synthetic
Handwash Shirts
Wool
Mix
Outdoor
FreshCare
Iron
Spin/Dry

8:38










































2

1





8D-86-92
-WASKET-











Gjøttum

Hold avstand til
strømkabler
Tåle ikke 25 kV-pluss
spenningsforskjell

⚡
Fare for
strømslagende deler
Ikke berør



VA
V
S

ALLER
DEREGÅENDE
KOLE



Søndre Gjetlum 33



Vær oppmerksom på at dette er en illustrasjon av boligens planløsning med omtrentlige mål. Faktiske målinger på stedet kan avvike og målene er ikke juridisk bindende.
Utført av Makeløs AS.



EIE har Norges mest fornøyde boligkunder*

Eiendomsmeglere forvalter det mest dyrebare kundene våre eier, og vi verdsetter derfor tilliten fra våre kunder høyt.

Hver dag står vi på for å gi dere Premium rådgivning, og trygghet og forutsigbarhet gjennom hele boligprosessen. For tredje gang har EIE bevist at disse verdiene gir de mest fornøyde boligkundene i landet*. Vi takker ydmykt for tilliten.








*EIE ble bransjevinner i Norsk Kundebarometer 2023, 2021 og 2020. Og 2. plass i 2022. Et forskningsprosjekt ved Handelshøyskolen BI. www.kundebarometer.no

INFORMASJON & DOKUMENTER



Tilstandsrapport

-  Boligbygg med flere boenheter
-  Søndre Gjettum 33, 1346 GJETTUM
-  BÆRUM kommune
-  gnr. 87, bnr. 185, snr. 2
-  Andelsnummer .

Sum areal alle bygg: BRA: 84 m² BRA-i: 66 m²



Befaringsdato: 16.05.2024

Rapportdato: 16.05.2024

Oppdragsnr.: 22136-1059

Referansenummer: AA7436

Autorisert foretak: EK Takst AS



EK TAKST



Rapporten kan brukes i inntil ett år etter befaringsdatoen, og kan ikke gjenbrukes ved flere boligsalg i denne perioden. For eiendomsoverdragelser fra 1.1.2024, må selger sørge for at areal i rapporten er oppdatert og følger ny bransjestandard for areal. Skjer det endringer, oppstår skader også videre på boligen, bør du som selger be om oppdatert rapport.

Norsk takst

Norsk takst er bransjeorganisasjonen for landets bygningssakkyndige og takstforetak, med om lag 1400 sertifiserte medlemmer fordelt på omtrent 1000 bedrifter. I boligomsetningen regnes takstrapportene som et helt avgjørende element i den informasjonen som gjøres tilgjengelig for kjøper. Årlig leverer medlemmene rundt 120.000 slike takster. Det gir unik oversikt over norske boliger, og bidrar til at alle oppdrag kan utføres med utgangspunkt i erfaringsbasert kvalitet.



Det stilles høye krav til utdanning, sertifisering og yrkesetikk. Norsk takst er opptatt av at boligomsetningen skal være trygg, og legger vekt på å opptre uavhengig av andre bransjeaktører. Bygningssakkyndige fakturerer sine tjenester uten hensyn til hvilken pris som oppnås, og skal heller ikke på annen måte ha noen egeninteresse knyttet til handelen.

Uavhengighet og god fagkunnskap har over tid bygget troverdighet og tillit. Både selger og kjøper skal kunne stole på bygningssakkyndiges vurderinger. For tilfeller der det likevel skulle oppstå misnøye med utført arbeid, har vi sammen med Forbrukerrådet etablert en klagenemnd.

Norsk takst har en sentral rolle i utviklingen av norske standarder, regler og profesjonsprinsipper, og representerer bransjen i alle relevante internasjonale fora. Dette sikrer at norske bygningssakkyndige tidlig kan tilpasse seg krav og bransjetrender fra utlandet, samtidig som takseringsfaget får en norsk stemme på verdensbasis. Organisasjonen bidrar i næringspolitisk sammenheng, og har vært en pådriver for å sikre at lover og regler gir trygghet for forbrukerne i boligomsetningen.



Rapportansvarlig



Thomas Espolin-Kahrs
Uavhengig Takstingeniør
thomas@ektakst.no
959 21 793



Dette trenger du å vite om tilstandsrapporten



Hva er en tilstandsrapport?

En tilstandsrapport beskriver synlige skader/avvik eller tegn på skader/avvik på boligen. Rapporten fremhever vanligvis ikke positive egenskaper ved boligen.



Hva vurderer en bygningsakkyndig?

Den bygningsakkyndige vurderer boligen ut fra hva man kan forvente av en bygning av samme alder og type. Vurderingen gjøres som regel mot hvordan det var vanlig å bygge og regler som gjaldt da boligen ble oppført (søknadstidspunktet). Forhold som er vanlige for bygningens alder, slik som slitasje etter normal bruk regnes ikke som avvik.



Hva inneholder tilstandsrapporten?

Den bygningsakkyndige undersøker rom og bygningsdeler slik det kommer frem av [Forskrift til avhendingsloven](#). Tilstandsrapporten inneholder bare avvik som den bygningsakkyndige kan se eller kontrollere med enkle hjelpemidler. Det gjøres ikke nærmere undersøkelser slik som åpning av vegger eller andre bygningsdeler. I vegg mot våtrom og rom under terreng kan det borres et hull for å gjøre enkle undersøkelser slik som fuktøk.

Når du kjøper en brukt bolig

Når du kjøper en brukt bolig, er det viktig å være oppmerksom på at dette ikke kan sammenlignes med å kjøpe en ny bolig. Måten boligen ble bygget på kan være annerledes enn i dag. Bygninger svekkes over tid, og utsettes for slitasje blant annet på grunn av bruk og vær og vind. Mange boliger fornyes helt eller delvis, noen i flere omganger, eller det oppføres tilbygg. Særlig for boliger som er pusset opp eller endret, er det viktig å merke seg at fornyelse av overflater ikke nødvendigvis betyr at bygningsdeler under er forbedret.

Vurdering mot byggeår

Den bygningsakkyndige vil vurdere boligen mot hvordan det var vanlig å bygge og regler som gjaldt da bygningen ble oppført (søknadstidspunktet). Den bygningsakkyndige ser etter avvik som har betydning for og som reduserer boligens funksjon og verdi, og som kommer frem av Forskrift til avhendingslova.

Noen rom og bygningsdeler slik som bad og vaskerom, og forhold som gjelder sikkerhet mot brann, rekkverk og trapper osv., vil den bygningsakkyndige vurdere mot dagens regelverk. Etter dagens regelverk vil disse kunne få en tilstandsgrad 2 eller 3 uten at det nødvendigvis er krav om at avviket må utbedres.

Tilstandsrapporten beskriver ikke hele boligen

BYGNINGSSAKKYNDIGE SER FOR EKSEMPEL IKKE PÅ (MED MINDRE BYGNINGSDELEN ER NEVNT I RAPPORTEN)

- vanlig slitasje og normal vedlikeholdstilstand
- bagatellmessige forhold som ikke påvirker bygningens bruk eller verdi vesentlig
- etasjeskillere
- tilleggsbygg slik som garasje, bod, anneks, naust også videre
- utvendige trapper
- støttemurer
- skjulte installasjoner
- installasjoner utenfor bygningen
- full funksjonstesting av el- og VVS-installasjoner
- geologiske forhold og bygningens plassering på grunnen
- bygningens planløsning
- bygningens innredning
- løsløse slik som hvitevarer
- utendørs svømmebasseng og pumpeanlegg
- bygningens estetikk og arkitektur
- bygningens lovlighet (bortsett fra bruksendringer, brannceller og forhold som åpenbart kan påvirke helse, miljø og sikkerhet)
- fellesarealer (med mindre boligeier har vedlikeholdsplikt for fellesarealer og dette er kjent for bygningsakkyndig, eller fellesarealet har en særlig tilknytning til boligen).

© iVerdi 2023 © Norsk takst 2023

Malen til denne rapporten, inkludert standardtekstene fra Norsk takst, er vernet etter åndsverkloven og kan kun benyttes av medlemsforetakene i Norsk takst og av takstingeniører som er sertifisert i slikt foretak, samt av kunder hos iVerdi og studenter hos NEAK. For andre aktører er eksemplarframstilling av malen og standardtekster, som utskrift og annen kopiering til bruk som grunnlag for tilsvarende rapporter, bare tillatt når det er hjemlet i lov (kopiering til privat bruk, sitat o.l.) eller avtale med Norsk Takst ([Forside](#)) eller iVerdi ([Hjem-iVerdi](#)).

Utnyttelse i strid med lov eller avtale kan medføre erstatnings- og straffeansvar.

Dette trenger du å vite om tilstandsrapporten

Tilstanden vurderes med ulike tilstandsgrader

Tilstanden gir uttrykk for en gitt forventet tilstand, blant annet vurdert ut fra alder og normal bruk. Ved Tilstandsgrad 0 (TG0) og Tilstandsgrad 1 (TG1) gir den bygningssakkyndige normalt ingen begrunnelse for valg av tilstandsgrad. Grunnen er at bygningen eller bygningsdelen da bare har normal slitasje. Ved skjulte konstruksjoner kan alder alene avgjøre tilstandsgrad. Når bygningssakkyndige anbefaler tiltak, for eksempel utbedringer, må brukeren av rapporten vurdere om tiltakene er nødvendige og lønnsomme. Når den bygningssakkyndige velger tilstandsgrad, baseres vurderingen på faste kriterier som følger av gjeldende bransjestandard for Teknisk tilstandsanalyse ved omsetning av bolig og Forskrift til avhendingslova.

! TG 0

TILSTANDSGRAD 0, TG0: INGEN AVVIK

Bygningsdelen skal være tilnærmet ny, ikke vise tegn på slitasje og det skal være lagt frem dokumentasjon på faglig god utførelse. Det er ingen merknader til delen.

! TG 1

TILSTANDSGRAD 1, TG1: MINDRE AVVIK

Bygningsdelen skal bare ha normal slitasje, og straktiltak skal ikke anses som nødvendig. Graden kan også brukes når delen er ny, men der dokumentasjon på faglig god utførelse mangler.

! TG 2

TILSTANDSGRAD 2, TG2: VESENTLIGE AVVIK OG MINDRE AVVIK SOM ETTER NS 3600 GIR TG 2

Bygningsdelen skal enten ha feil utførelse, en skade eller symptomer på skade, sterk slitasje eller nedsatt funksjon. Graden gis når bygningsdelen trenger vedlikehold eller tiltak i nær fremtid. Graden skal også brukes når delen er gammel og det er grunn til å varsle om faren for skader på grunn av alderen, eller når det er grunn til å overvåke delen spesielt på grunn av fare for større skader eller følgeskader.

Ved avvik som ikke krever umiddelbare tiltak (ingen umiddelbar kostnad) så blir TG2 markert med en lysere farge.

! TG 3

TILSTANDSGRAD 3, TG3: STORE ELLER ALVORLIGE AVVIK

Denne tilstandsgraden brukes ved kraftige tegn på forhold som man må regne med trenger utbedring straks eller innen kort tid. Det er påvist funksjonssvikt eller sammenbrudd.

- TG IU

IKKE UNDERSØKT/IKKE TILGJENGELIG FOR UNDERSØKELSE

Det kan være avvik/skader som ikke er avdekket.

Hva er et anslag på utbedringskostnad?

Hva det vil koste å utbedre rom eller bygningsdeler, er et forsiktig anslag basert på nåværende kvalitet, registrert avvik og angitte tiltak i rapporten. Anslaget er gitt på generelt grunnlag og må ikke forveksles med et pristilbud fra en håndverker. Det kan foreligge avvik og tiltak som ikke kommer frem av rapporten. Utbedringskostnad avhenger blant annet av personlige valg av og markedspris på materialer og tjenesteyter.

I rapporten skal det settes anslag for utbedringskostnad for TG3, og slikt anslag kan også gis ved TG2.



Beskrivelse av eiendommen

Boligen, som ligger i rolige omgivelser på Gjøttum, er svært barnevennlig og en flott leilighet. Den har en stor terrasse som vender mot fellesområdet, som er solrikt og vakkert beplantet med gress, busker og trær. Den store terrassen på 23 kvm gir god plass til både utendørs spisebord, grillmuligheter og solsenger.

Leiligheten er moderne og holder høy standard. Den inneholder to soverom, en entré, et stort bad/vaskerom og et moderne kjøkken med kjøkkenøy. Stuen har store glassdører som åpner seg ut mot den nevnte terrassen, noe som gjør leiligheten svært praktisk.

I kjelleren finner du en egen bod, garasjeplass og et fellesrom hvor du kan reparere sykkelen din eller smøre ski. Med andre ord er alt lagt til rette for å kunne nyte friluftsliv og utendørsaktiviteter til det fulle.

Boligbygg med flere boenheter - Byggeår: 2021

UTVENDIG

[Gå til side](#)

Vinduene i boligen har 3-lags isolerglass med rammer i mørk farge fra Skalleveid Trevarer AS og Nordan. Ett av soverommene er utstyrt med innvendige plisségardiner. På fasadevinduene mot terrassen er det solskjerming som betjenes via en veggmontert trådløs bryter.

Hoveddøren er malt og av typen Swedoor, en brann- og lydisolert dør (B30/DB43), med en dørkikkert. Det er også et calling-anlegg med kamera til gateplan.

Fra stuen kan man gå ut på en terrasse som målet cirka 24 kvm. Terrassen har et dekke av trykkimpregnert trevirke og er delvis overbygget. Fra terrassen er det direkte tilgang til et flott opparbeidet fellesområde med plen, ideelt for barn.

Enheden har parkering i et felles garasjeanlegg i kjelleren, med en dedikert EI-billader. Garasjen har en høyde på 2,2 meter, noe som gjør det mulig å kjøre inn med høye biler. Fra garasjen er det tilgang til et fellesrom som er utstyrt som smørebod og sykkelverksted.

Leiligheten har også tilgang til en ca. 5 kvm stor bod i kjelleren.

INNSENDIG

[Gå til side](#)

Enheden har parkett i alle rom, med unntak av badet og gangen som har fliser. Taket består av sparklet og malt betong samt gipsplater. LED downlights med dimmere er installert i gangen og på badet. Veggene er malt og har en slett overflate. Alle overflatene viser minimal slitasje og fremstår som nye.

Etasjeskillene er laget av prefabrikerte betongelementer. I trappegangen som fører opp til enheten, er det en betongtrapp med stålrekkverk og et belegget som dekker trinnene. Innvendige dører fra Swedoor er malt. På hovedsoverrommet og i entreen finnes garderobeskap med skyvedører og speil, mens på det mindre soverommet er garderobeskap med vanlige dører.

VÅTROM

[Gå til side](#)

Bad/Vaskerom

Det flotte moderne badet, ferdigstilt i 2021, kommer med full dokumentasjon. På veggene er det installert store moderne fliser, mens det er brukt mindre fliser bak det vegghengte toalettet. Taket er malt og utstyrt med dimbare LED downlights. Et stort rundt speil med innebygd lys pryder veggen.

Gulvet er dekket med store fliser, med unntak av dusjsonen som har mindre fliser. Gulvet har også varmekabler for ekstra komfort.

Sluket er av typen plassluk, og det ble observert smøremembran under klemringen i sluket.

Badet, som har en moderne og elegant utforming, se videre i tilstandsrapport for detaljer rundt innventar.

KJØKKEN

[Gå til side](#)

Kjøkkenet, som ble installert i 2021 med kjøkkeninnredning fra HTH, har et parkettgulv og malte plater på veggene. Taket er også dekket med malte plater, og lys kommer fra lamper. Benkeplaten, ifølge FDV-dokumentasjonen, er laget av kvartskomposit. Det er malt mellomrom mellom benken og overskapene. Kjøkkenet har en moderne design med god skap- og benkeplass, og det er laget plass til en flott kjøkkenøy med matchende stoler. Det er minimal slitasje på kjøkkenet, og innredningen viser ingen tegn til avvik.

En Flexit kjøkkenventilator er installert for å trekke ut mat- og stekelukt fra kjøkkenet. Ventilatoren er blitt funksjonstestet og virker som den skal.

For detaljer om hvitevarer, se tilstandsrapporten.

TEKNISKE INSTALLASJONER

[Gå til side](#)

Beskrivelse av eiendommen

Leiligheten har et rør-i-rør-system som er tilknyttet et fordelingsskap utenfor badet. Avløpsrørene under vasken på både kjøkkenet og badet er av plast og leder til soillrør laget av støpejern.

Enheten har et balansert ventilasjonssystem med en egen styreenhet fra Flexit, plassert i taket nær ytterdøren.

Det er et felles varmtvannsanlegg i sameiet. Leiligheten har også vannbåren gulvvarme i stue, kjøkken og gang, med fordelerskapet plassert i entreen.

Sikringsskapet har automatsikringer på 63 ampere, med totalt 8 kurser som er originalt fra byggeåret.

Boligen har røykvarsler tilkoblet et felles anlegg samt brannslukningsapparat. I tillegg er det installert et sprinkleranlegg med dyser plassert i alle rom.

[Gå til side](#)

TOMTEFORHOLD

Boligen er bygget på antatte komprimerte faste masser og fjell. Tilstanden er ikke vurdert da dette er en fellesanliggende konstruksjon. Grunnmuren er av betong og antas å være forankret på fast fjell. Tilstanden er heller ikke vurdert da dette er en fellesanliggende konstruksjon.

Arealer

[Gå til side](#)

Forutsetninger og vedlegg

[Gå til side](#)

Lovlighet

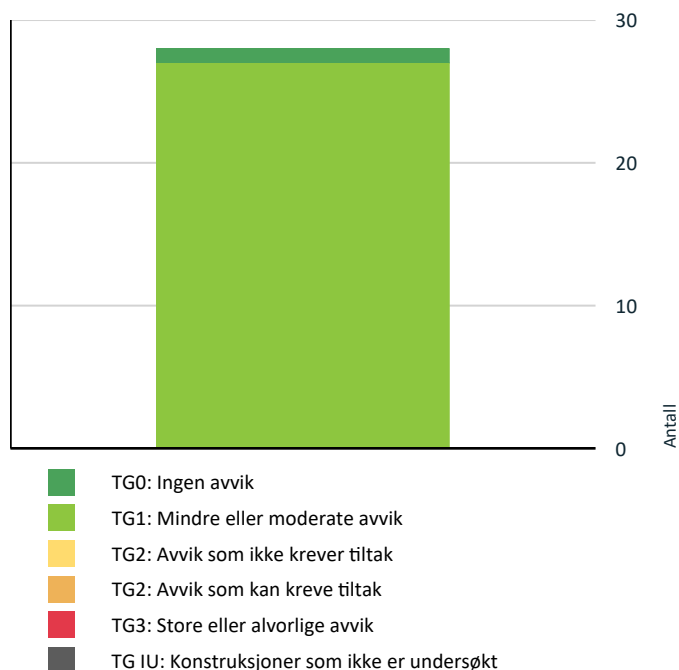
[Gå til side](#)

Boligbygg med flere boenheter

- Det foreligger godkjente og byggemeldte tegninger, som stemmer med dagens bruk

Sammendrag av boligens tilstand

Fordeling av tilstandsgrader



Vil du vite mer om tilstandsgrader? Se side 4.

Spesielt for dette oppdraget/rapporten

Alder og vedlikeholdsmessig tilstand på bygget indikerer at det ved oppussing og ombygging kan avdekkes feil eller mangler. Takstmannen har ikke tatt hensyn til heftelser eller servitutter på den aktuelle eiendommen. Kun de punktene som fremkommer i rapporten er vurdert. Rapporten er utarbeidet etter beste skjønn. Inspeksjonen ble kun utført på lett tilgjengelige deler av konstruksjonen. For eksempel ble ikke møbler, tepper, badekar, vaskemaskin/tromler eller lagrede gjenstander flyttet på. Normal slitasje og elde er ikke beskrevet.

Oppsummering av avvik

Vil du vite mer? Se på rommet eller bygningsdelen senere i rapporten.

Boligbygg med flere boenheter

Tilstandsrapport

BOLIGBYGG MED FLERE BOENHETER



Byggeår
2021

Standard

Boligen, oppført i 2021, fremstår som godt vedlikeholdt uten ekstra slitasje på overflater eller gulv. Moderne løsninger preger både bad og kjøkken, med et flott mørkt utseende som gir en eksklusiv look. Garderobeskapene har samme finish som resten av interiøret, slik at hele enheten har en gjennomgående stil.

Med entré, kjøkken med kjøkkenøy, stue, spisestue, 2 soverom, bad og bod i kjelleren, er enheten komplett og tilbyr alt man trenger for et behagelig hjem.

Vedlikehold

Enheden ble oppført i 2021, og garantien er fortsatt gyldig. Det følger med egne vedlikeholdsmanualer for enheten, som gir nyttig informasjon og veiledning for å sikre optimal vedlikehold og drift.

UTVENDIG

TG 1 Vinduer


Vinduer i boligen har 3-lags isoleringsglass med rammer i mørk farge fra Skallevold trevaresalg as og Nordan. Ett av soverommene er utstyrt med innvendige plisségardiner. På fasadevinduene mot terrassen er det solskjerming som betjenes via en veggmontert trådløs bryter.

TG 1 Dører

Hoveddøren er malt og er av typen Swedoor, brann- og lydisolert dør (B30/DB43). Døren har dørkikkert. Det er også et calling-anlegg med kamera til gateplan.

TG 1 Balkonger, terrasser og rom under balkonger


Fra stuen kommer man ut på en terrasse som måler totalt ca. 23 kvm. Terrassen har dekke av trykkimpregnert trevirke og er delvis overbygget. Fra terrassen kan man gå direkte ut til et fellesområde som er flott opparbeidet med plen – et ideelt sted for barn.



God plass til spisebord og solstoler.

TG 1 Fellesområder


Fra garasjen er det tilgang til et fellesrom på ca. 15 kvm, som er oppført som smørebod og sykkelverksted. Her er det installert utstyr som er beregnet for disse formålene.



Smørebod og sykkelverksted

TG 1 Garasje i felles garasjeanlegg

Enheden har parkering i et felles garasjeanlegg i kjelleren, med en dedikert El-billader. Garasjeplassen har asfaltdekke og måler 5,0 x 2,5 meter, totalt 13 kvm. Garasjen har en høyde på 2,2 meter, som gir mulighet for innkjøring av høye biler.



Parkering i felles garasjeanlegg.

Tilstandsrapport

TG 1 Bod

Leiligheten har tilgang til en ca. 5 kvm stor bod i kjelleren, merket med nr. 102. Boden har betongdekke, vegger og dører av metall. Den er lufttig og godt ventilert, og har sprinkelanlegg i taket.



Bod nr 102.

INNVENDIG

TG 1 Overflater

Enheten har Eik 1. stavs Nordlys på gulvet i alle rom, unntatt badet og gangen, som har fliser. Taket er av sparklet og malt betong og gipsplater. Det er LED downlights med dimmere i gangen og på badet. Veggene er malt med Flutex Pro 7, matt akrylmaling. Alle overflatene viser lite slitasje og fremstår som nye.

TG 1 Etasjeskille/gulv mot grunn

Etasjeskille er laget av prefabrikerte betongelementer. To spesifikke rom ble undersøkt for høydeforskjeller. Større avvik kan derfor forekomme, da ikke alle rom ble kontrollert. I denne boligen ble kjøkkenet og soverommet inspisert, og avvikene ligger innenfor standardens krav til godkjente måleavvik. På soverommet ble det målt et avvik på 2 mm over en lengde på 2 meter, totalt 2 mm gjennom hele rommet. På kjøkkenet ble det målt et avvik på 1 mm over en lengde på 2 meter, totalt 2 mm gjennom hele rommet.

Kravet i henhold til NS3600 er maksimalt 10 mm over en lengde på 2 meter, totalt 15 mm gjennom hele rommet.

TG 1 Innvendige trapper

I trappegangen som fører opp til enheten, er det en betongtrapp med ståltrekkverk og et belegg som dekker trinnene. Det er også heis mellom etasjene. Tilstanden på trappen og heisen og eventuelle vurderinger er ikke blitt utført, siden dette er en fellesanliggende konstruksjon.

TG 1 Innvendige dører

Innvendig malte dører fra Swedoor JW - Unique.

TG 1 Garderobeskap

På hovedsoverommet og i entreen finnes det garderobeskap med skyvedører og speil. På det mindre soverommet er det garderobeskap med vanlige dører.

VÅTROM

ETASJE > BAD/VASKEROM

Generell

Flott moderen bad fra 2021 med full dokumentasjon.

ETASJE > BAD/VASKEROM

TG 1 Overflater vegger og himling

På veggene er det installert fliser på 30 cm * 60 cm format, mens det er brukt fliser på 5 cm * 5 cm bak veggengt toalett. Innvendig er taket malt og utstyrt med 5 dimbare LED downlights. Ett stort rundt speil pryder veggen, speilet har lys i seg.

Det ble gjennomført stikkprøvekontroll på flisene for å identifisere eventuelle feil (manglende vedheft mellom flis og underlag). Ingen avvik ble funnet ved denne kontrollen. Det er likevel viktig å merke seg at avvik kan oppstå da ikke alle flisene er kontrollert.

ETASJE > BAD/VASKEROM

TG 1 Overflater Gulv

På badet er det lagt fliser på 60 cm * 60 cm format på gulvet, med unntak av dusjsonen som har fliser på 5 cm * 5 cm. Gulvet er utstyrt med varmekabler.

Det ble målt en høydeforskjell på 35 mm fra toppen av slukristen til toppen av flisen ved badedøren. Dusjnisen er nedsenket med én centimeter og har fall som er innenfor standarden. I henhold til forskriftskravene må det vanntette sjiktet i våtrommets ytterkanter være minst 25 mm høyere enn overkanten av slukristen, noe som er oppfylt.

Det ble gjennomført stikkprøvekontroll på flisene for å identifisere eventuelle feil (manglende vedheft mellom flis og underlag). Ingen avvik ble funnet ved denne kontrollen. Det er imidlertid viktig å merke seg at avvik kan oppstå da ikke alle flisene er kontrollert.

ETASJE > BAD/VASKEROM

Tilstandsrapport

! TG 1 Sluk, membran og tettesjikt

Sluket er av typen plassluk, og det ble observert smøremembran under klemringen i sluket. Dokumentasjon fra 2021 som bekrefter dette ble også fremlagt.

ETASJE > BAD/VASKEROM

! TG 1 Sanitærutstyr og innredning

Badet, som har en moderne og elegant utforming, er utstyrt med følgende sanitærutstyr og innredning: et rundt speil med lys, et håndsblandebatteri fra Tapwell, et servantarmatur fra Grohe og villero og boch veggskål. I dusjen er det en Vikingbad regndusj med håndholdt dusj og termostatstyrt dusjblender. Dusjen, som er nedsenket, har innfellbare dusjvegger.

ETASJE > BAD/VASKEROM

! TG 1 Ventilasjon

Det er installert mekanisk ventilasjon med avtrekk gjennom ventil i taket, og tilluft via en spalte på 10 mm under dørbladet. Tilfredsstillende trekk er påvist ved bruk av et papirark.

ETASJE > BAD/VASKEROM

! TG 1 Tilliggende konstruksjoner våtrom

Alle våtsoner er plassert mot fellesområder, og det er murvegger. Badet ble installert i 2021 med tilhørende garanti. Det ble utført fuktsøk ved hjelp av protimeter, og ingen unormale forhold ble avdekket.

KJØKKEN

ETASJE > KJØKKEN / SPISESTUE

! TG 1 Overflater og innredning

Kjøkkenet, som er innstallert i 2021 med kjøkkeninnredning fra HTH, har et parkettgulv og malte plater på veggene. Taket er også dekket med malte plater, med lamper som lyskilde.

Under overskapene og benkeplaten er det LED-lyslister (LED iBond Kitchen) montert. Kjøkkenet har en godt plassert kjøkkenøy og er utstyrt med følgende hvitevarer fra Electrolux: integrert komfyr, induksjonstopp, oppvaskmaskin og kombiskap. Det er også en avtrekksvifte med luft til et sentralt system fra Flexit.

Benkeplaten er i følge FDV dokumentasjon laget av kvartskompositt. Det er malte vegger mellom benken og overskapene. Kjøkkenet er moderne og har rikelig med skap- og benkeplass. Det er gjort plass til en flott kjøkkenøy med matchende stoler.

Det er minimal slitasje på kjøkkenet, og innredningen viser ingen tegn til avvik.



Moderne og flott kjøkken.

ETASJE > KJØKKEN / SPISESTUE

! TG 1 Avtrekk

Det er installert en Flexit kjøkkenventilator som trekker mat- og stekelukt ut fra kjøkkenet. Ventilatoren er blitt funksjonstestet og fungerer som den skal.

TEKNISKE INSTALLASJONER

! TG 1 Vannledninger

Leiligheten har rør i rør system tilknyttet fordelingskap utenfor badet. Ved en ev. lekkasje vil vannet ledes til sluk i våtrom via fordelerskapets overløp.

! TG 1 Avløpsrør

Det er avløpsrør i plast under vasken på kjøkken og bad, som leder til soilrør av støpejern.

Tilstandsrapport

! TG 1 Ventilasjon

Enheten har et balansert ventilasjonssystem med en egen styreenhet fra Flexit. Styreenheten er plassert i taket innenfor ytterdøren. Det var god luftstrøm og luftgjennomstrømning i leiligheten under befaringen.

! TG 1 Varmtvannstank

Det er et felles varmtvannsanlegg i sameiet, og det er installert en sentral automatisk vannvleser for måling av forbruket. Avregningen skjer gjennom sameiet.

! TG 1 Oppvarming

Leiligheten er levert med vannbåren gullvarme i stue, kjøkken samt gang. Bad er levert med elektrisk varmekabel. Gulvvarmen betjenes via termostat på vegg.

! TG 1 Vannbåren varme

Leiligheten er utstyrt med vannbåren gulvvarme i stue, kjøkken og gang. Fordelerskapet er plassert i entreen.

! TG 1 Elektrisk anlegg

Dette er en forenklet kontroll begrenset til de spørsmål og undersøkelser som forskrift til avhendingslova (tryggere bolighandel) § 2-18 inneholder. Dette kan ikke sammenlignes med en kontroll utført av offentlig myndighet (Det lokale eltilsyn) eller registrert elektrovirksomhet, og en bygningssakkyndig har verken kompetanse eller lov til å foreta en slik kontroll.

Tilstandsgraden er vurdert ut fra den forenklede og begrensede kontrollen som forskriften inneholder. El-anlegget kan ha feil og mangler som en slik forenklet undersøkelse ikke vil avdekke. Vær derfor oppmerksom på denne risikoen, og søk videre veiledning eller få en fullstendig kontroll utført av registrert elektrovirksomhet.

Sikringsskapet har automatsikringer på 63 ampere. Det er totalt 8 kurser i skapet, som er originalt fra byggeåret.

1. Foreligger det eltilsynsrapport de siste 5 år, og det er ikke foretatt arbeid på anlegget etter denne, utenom retting av eventuelle avvik i eltilsynsrapport (dvs en el-tilsynsrapport uten avvik)?
Ja

Spørsmål til eier

2. Er det elektriske anlegget utført eller er det foretatt tilleggsarbeider på det elektriske anlegget etter 1.1.1999?
Ja

Eksisterer det samsvarserklæring?

Ja

Inntak og sikringsskap

3. Foreta en helhetsvurdering av det elektriske anlegget, dets alder, allmenne tilstand og fare for liv og helse. Bør det elektriske anlegget ha en utvidet el-kontroll?
Nei



Sikringskap med automatsikringer.

! TG 0 Branntekniske forhold

Dette er en forenklet kontroll begrenset til de spørsmål som fremkommer under. Tilstandsgraden er basert på retningslinjer til disse spørsmålene i bransjestandarden NS3600. Dette kan ikke sammenlignes med en fullstendig kontroll av branntekniske forhold av offentlig myndighet, eller en vurdering av boligens branntekniske forhold eller prosjektering fra en rådgiver med spesialkompetanse. En bygningssakkyndig har verken kompetanse til å gi slik veiledning eller lov til å foreta en slik kontroll.

Tilstandsgraden er vurdert ut fra den forenklede og begrensede kontrollen. Det kan være feil og mangler om branntekniske forhold som en slik forenklet undersøkelse ikke vil avdekke. Vær derfor oppmerksom på denne risikoen, og søk videre veiledning eller rådgivning.

Boligen har røykvarsler som er tilkoblet et felles anlegg og brannslukningsapparat. I tillegg er boligen utstyrt med et sprinkleranlegg som har dyser plassert i alle rom. Det er verdt å merke seg at i henhold til forskrift om brannforebygging, skal alle boliger ha minst én godkjent røykvarsler i hver etasje, samt manuelt slukkeutstyr som pulverapparat eller brannslange. Det er ingen avvik fra disse brannsikkerhetskravene i denne boligen.

1. Er det mangler for brannslukningsutstyr i boligen iht. forskriftskrav på søknadstidspunktet, men minst Byggeforskrift 1985?
Nei
2. Er det skader på brannslukkingsutstyr eller er apparatet eldre enn 10 år?
Nei
3. Er det mangler på røykvarsler i boligen iht. forskriftskrav på søknadstidspunktet, men minst Byggeforskrift 1985?
Nei
4. Er det skader på røykvarslere?
Nei

Tilstandsrapport



Brannvarslere i enheten.



Branntavle i fellesområdet.

TOMTEFORHOLD

Byggegrunn

Boligen er oppført på antatt komprimerte faste masser og fjell.
Tilstanden er ikke vurdert da dette er en fellesanliggende konstruksjon.

Grunnmur og fundamenter

Det er grunnmur i betong og denne er antatt forankret på fast fjell.
Tilstanden er ikke vurdert da dette er en fellesanliggende konstruksjon.

Arealer, byggetegninger og brannceller

Standard gjeldende fra 01.01.2024

Arealmålinger og arealoppsett er basert på Norsk standard 3940:2023 Areal- og volum-beregninger av bygninger. Arealet gjelder for tidspunktet da boligen ble målt

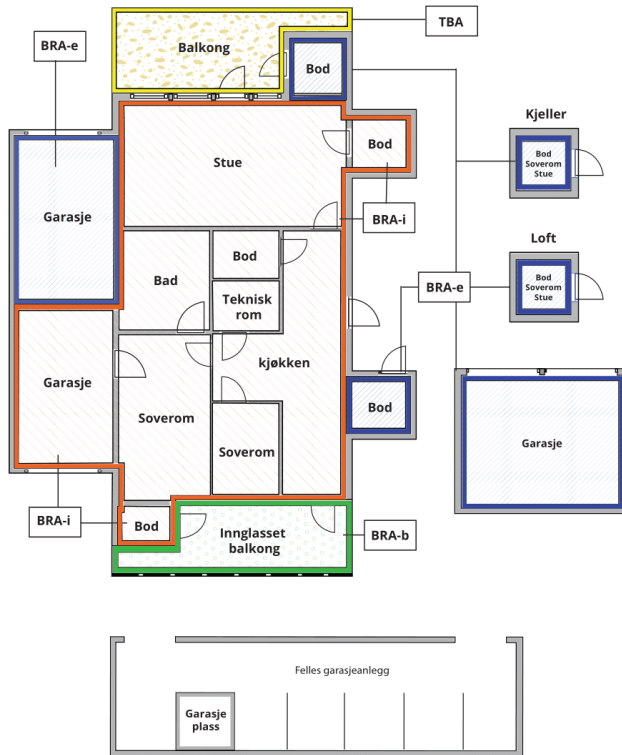
Hva er måleverdig areal?

Arealet i rommet må ha minst 1,90 m fri høyde over gulvet og minst bredde på 0,60 m. Et loft med skråtak vil for eksempel bare få registrert målbart areal der høyden er minst 1,90 m og bredden minst 0,60 m. Rommet må ha dør eller luke, og gangbart gulv.

Hva er bruksareal?

BRA = BRA-i + BRA-e + BRA-b

Bruksarealet for bygningen er bruttoarealet minus arealet som opptas av yttervegger.



Carport og/eller garasjeplass i felles garasjeanlegg er ikke måleverdig areal

Internt bruksareal (BRA-i)	Arealet innenfor boenheten(e)
Ekstern bruksareal (BRA-e)	Arealet av alle rom utenfor boenheten(e) og som tilhører denne, slik som for eksempel bod
Innglasset balkong mv (BRA-b)	Arealet av innglasset balkong, veranda eller altan når denne er tilknyttet boenheten(e)
Terrasse- og balkongareal (TBA)	Arealet av terrasser, åpne balkonger og åpen altan tilknyttet boenheten(e)

Gulvareal (GUA)

Er sum av BRA (bruksareal) og ALH (areal med lav takhøyde).

Areal med lav takhøyde (ALH) er ikke måleverdig areal, som skyldes skråtak og lav himlingshøyde.

GUA kan opplyses i markedsføring der det er aktuelt for den konkrete boligen og kun sammen med BRA-i, for eksempel der gulvflaten har en verdi og har funksjon ved møblering og bruk av rommene. Ikke innredet areal som kaldloft, måles og oppgis normalt ikke.

Arealet kan ikke alltid fastsettes nøyaktig

Areal kan være komplisert eller umulig å måle opp nøyaktig fordi det er vanskelig å fastslå tykkelsen på innervegger, skjevheter i og utforming av bygningskonstruksjoner som karnapp, buer og vinkler som ikke er rette, åpne rom over flere etasjer og så videre.

Eiendommens markedsverdi kan ikke baseres på en matematisk beregning basert på antall kvadratmeter opplyst i rapporten. Opplysninger om areal kan altså ikke alene benyttes for å beregne eiendommens verdi.

Den bygningsfaglige kan avdekke eventuelle bruksendringer og avvik i branncelleinndeling

Den bygningsfaglige ser på byggetegninger hvis de er tilgjengelige og dette er en del av oppdraget, og vurderer bruken av boligen opp mot tegningene. Hvis den bygningsfaglige avdekker at en bolig ikke ser ut til å være delt opp i brannceller etter kravene i byggeteknisk forskrift på befaringstidspunktet, skal det opplyses om dette.

Reglene om bruksendring og brannceller kan være kompliserte. Søk videre faglige råd om rapporten ikke gir deg svar. Den bygningsfaglige kan ikke vurdere og svare på alle spørsmål, og kan heller ikke vite om kommunen kan gi unntak for kravene som gjelder. [Vil du vite mer?](#)

Om brannceller

En branncelle er hele eller avgrensede deler av en bygning hvor en brann fritt kan utvikle seg uten at den kan spre seg til andre bygninger eller andre deler av bygningen i løpet av en fastsatt tid.

Om bruksendring

Bruksendring er å endre bruken av et rom fra en tillatt bruk til en annen. Dette kan kreve søknad og tillatelse, for eksempel hvis du endrer et rom fra bod til soverom eller arbeidsrom, eller hvis du endrer en bolig til to separate boliger.

Rom for varig opphold har krav til takhøyde, romstørrelse, rømningsvei og lysforhold som må være oppfylt. Du kan søke kommunen om unntak for kravene, men kan ikke regne med å få unntak for krav som går på helse og sikkerhet, for eksempel krav til rømningsvei.

Bruksendring som krever godkjenning, og som ikke er søkt bruksendret, er ulovlig. Kommunen kan etter plan- og bygningsloven kapittel 32 forfølge overtredelser. Kommunen kan pålegge deg å avslutte den ulovlige bruken, eventuelt å rette eller tilbakeføre rommet til godkjent bruk.

Arealer

Boligbygg med flere boenheter

Ny arealstandard

Etasje	Bruksareal BRA m ²			SUM	Terrasse- og balkongareal (TBA)	Ikke måleverdig areal (ALH)	Gulvareal (GUA)
	Internt bruksareal (BRA-i)	Eksternt bruksareal (BRA-e)	Innglasset balkong (BRA-b)				
Etasje	66			66	23		66
Garasje + bod		18		18			18
SUM	66	18			23		84
SUM BRA	84						

Romfordeling

Etasje	Internt bruksareal (BRA-i)	Eksternt bruksareal (BRA-e)	Innglasset balkong (BRA-b)
Etasje	Entré , Bad/Vaskerom , Soverom 1, Soverom 2, Kjøkken / Spisestue, Stue		
Garasje + bod		Bod , Garasje	

Kommentar

Det er oppmålt en bod på 5 kvm i kjelleren, samt garasjeplass på 13 kvm. Dette er flørt opp som BRA-e.
Det er anlagt en terrasse utenfor stue, denne er målt opp til ca 23 kvm og ført opp som TBA.

Arealoppmåling er utført på stedet med lasermåler dersom annet ikke er opplyst.

Det er bruken av rommet på befaringstidspunktet som avgjør om rommet defineres som P-ROM eller S-ROM. Dette betyr at rommet både kan være i strid med byggt teknisk forskrift og mangle godkjenning i kommunen for den aktuelle bruken, uten at dette vil få betydning for takstmannens valg.

Lovlighet

Byggetegninger

Det foreligger godkjente og byggemeldte tegninger, som stemmer med dagens bruk

Kommentar:

Brannceller

Er det påvist synlige tegn på avvik i branncelleinndeling ut ifra dagens byggt teknisk forskrift?

Ja Nei

Kommentar:

Nyere håndverkstjenester

Er det ifølge eier utført håndverkstjenester på boligen siste 5 år?

Ja Nei

Kommentar: Boligen er fra 2021.

Krav for rom til varig opphold

Er det påvist avvik i forhold til rømningsvei, dagslysflate eller takhøyde?

Ja Nei

Kommentar:

Total fordeling mellom P-ROM og S-ROM

Tabellen under viser fordelingen av P-ROM og S-ROM etter veiledningen til NS 3940: 2012. Dette er til informasjon og til sammenligning. Tallene er omtrentlige, kan avvike fra faktiske målinger og er ikke juridisk bindende

	P-ROM(m2)	S-ROM(m2)
Boligbygg med flere boenheter	66	18

Kommentar

Boligbygg med flere boenheter

P-rom og S-rom er angitt i samsvar med gjeldende regler og praksis før 2024.
Det er oppmålt en bod på 5 kvm i kjelleren, samt garasje plass på 13 kvm. disse er begge S-rom.

Befarings - og eiendomsopplysninger

Befaring

Dato	Til stede	Rolle
16.5.2024	Thomas Espolin-Kahrs	Takstingeniør

Matrikkeldata

Kommune	gnr.	bnr.	fnr.	snr.	Areal	Kilde	Eieforhold
3201 BÆRUM	87	185		2	0 m ²	IKKE OPPGITT (Ambita)	Eiet

Adresse

Søndre Gjettum 33

Hjemmelshaver

Hesselberg-Meyer Jonas, Borgund Serina Elise

Andelsobjekt

Boligselskap	Org.nr.	Leil. nr.	Forretningsfører	Eier av adkomstdokumenter
102/Gjettum Låve Boligsameie	923019472	102	OBOS Eiendomsforvaltning AS	Jonas Hesselberg-Meyer

Innskudd, pålydende mm

Andelsnummer

.

Årsregnskap

Regnskapsår	0	Samlet aksjekapital:		0
Omløpsmidler:	0	Samlet innskuddskapital:		0
Kortsiktig gjeld (-)	-	Langsiktig gjeld (+):	+	0
Disponible midler:	0	Langsiktig gjeld og innskuddskapital:		0

Kommentar

Takstmann har ikke mottatt årsregnskap for 2023. Ta kontakt med megler for mer informasjon.

Eiendomsopplysninger

Beliggenhet

Søndre Gjøttum 33 ligger i et meget attraktivt område med svært gode solforhold hele dagen, inkludert kveldssol. Området er barnevennlig med lekeplass og lite trafikk i det indre området. Det finnes flere gode barnehager i nærheten, som Gjøttum og Blåveiskroken barnehager. Det er en kort og trygg skolevei til både Evje og Levre barneskoler, samt Gjøttum og Hauger ungdomsskoler.

Området byr på store tur- og rekreasjonsmuligheter med store grøntarealer og nærhet til Bærumsmarka, som har flotte turmuligheter både sommer og vinter. Det er kort vei til utgangspunktet for turer til Kolsåstoppen og Ankerveien. I samme område finnes det også en ishall, tennisbaner, alpinbakke med mer.

Offentlig kommunikasjon er lett tilgjengelig, med kun 3-4 minutters gangavstand til Kolsås T-bane (reisetid Gjøttum - Nasjonalteateret er ca. 24 minutter) og kort gangavstand til busstopp.

Det er en nærbutikk i Bærumsvæien, og det er kort kjøretur til både Bekkestua sentrum og Sandvika, som begge har et stort utvalg av forretninger, servicetilbud og restauranter.

Adkomstvei

Eiendommen har adkomst via offentlig vei eller gate. Enheten har egen parkering i garasjelegg under huset. I tillegg finnes det flere gjesteparkeringer like ved tomten. Fra inngangspartiet kan du enten ta trapper eller heis en etasje opp. Herfra passerer du gjennom en felles dør ut til inngangen til leiligheten.

Tilknytning vann

Eiendommen er tilknyttet offentlig vannforsyning via private stikkledninger.

Tilknytning avløp

Eiendommen er tilknyttet offentlig avløpsnett via private stikkledninger.

Regulering

Eiendommen ligger i et område regulert til boligbebyggelse.

Om tomten

Sameiet har en opparbeidet felles tomt, med en stor asfaltert plass foran inngangspartiet. Bak huset er tomten opparbeidet med gress, busker og trær. Dette området er felles for sameiet, og ytterligere vurderinger er ikke utført.

Tinglyste/andre forhold

Strøm forbruk: Fra juni 2023- mai 2024 brukte dagens eier 7118kWh.

Takstmann har ikke fått opplysninger om felles kostnader.

Matrikkelenheten er seksjonert.

Sameiet består av 12 boligseksjoner i eiendommen gnr. 87, bnr. 185 i Bærum kommune.

Informasjon om sameiet og vedtekter kan leses på følgende webside: <https://vibbo.no/gjøttum-lave/om>

Siste hjemmelovergang

Kjøpesum	År
5 300 000	2021

Kilder og vedlegg

Dokumenter

Beskrivelse	Dato	Kommentar	Status	Sider	Vedlagt
Egenerklæring	10.05.2024		Gjennomgått	0	Nei

Tilstandsrapportens avgrensninger

STRUKTUR•REFERANSENIVÅ•TILSTANDSGRADER

- Rapporten er basert på innholdskrav i Forskrift til avhendingslova (tryggere bolighandel). Formålet er å gi en tilstandsanalyse til bruk for den som bestiller og/eller i et salg til forbruker, og ikke for andre tredjeparter. Rapportens omfang, struktur, metode og begrepsbruk følger i hovedsak Norsk Standard NS 3600:2018 (Teknisk tilstandsanalyse ved omsetning av bolig), samt Takstbransjens retningslinjer ved tilstandsrapportering for boliger og Takstbransjens retningslinjer for arealmåling.
- Tilbakeholdt eller uriktig informasjon som har betydning for vurderingen, er ikke bygningssakkyndiges ansvar. Rapporten beskriver avvik, altså en tilstand som er dårligere enn referansenivået. Rapporten framhever normalt ikke positive sider ved boligen ut over det som fremgår av tilstandsgradene.
- Tilstanden angis i rapporten og gir uttrykk for en gitt forventet tilstand blant annet vurdert ut fra alder og normal bruk slik:

i) **Tilstandsgrad 0, TG0:** Ingen avvik eller skader. I tillegg må bygningsdelen være tilnærmet ny, mindre enn 5 år, og det foreligger dokumentasjon på faglig god utførelse.

ii) **Tilstandsgrad 1, TG1:** Mindre avvik. Normal slitasje. Strakstiltak ikke nødvendig. TG1 kan gis når bygningsdelen er tilnærmet ny og det ikke foreligger dokumentasjon på faglig god utførelse.

iii) **Tilstandsgrad 2, TG2:** Vesentlige avvik, og mindre avvik som etter NS 3600 gir TG 2, men som ikke nødvendigvis krever umiddelbare tiltak. I denne rapporten kan TG2 i Rapportsammendrag være inndelt i TG2 som krever tiltak og de som ikke krever umiddelbare tiltak. Konstruksjonen har normalt enten feil utførelse, en skade eller symptomer på skade, sterk slitasje eller nedsatt funksjon. Vedlikehold eller tiltak trengs i nær fremtid, det er grunn til å varsle fare for skader på grunn av alder eller overvåke spesielt på grunn av fare for større skade eller følgeskade. For skjulte konstruksjoner vil alder i seg selv være et symptom som kan gi TG2. For synlige konstruksjoner kan alder sammen med andre symptomer og momenter gi TG2. Avvik under TG2 kan gis sjablongmessig anslag.

iv) **Tilstandsgrad 3, TG3:** Store eller alvorlige avvik. Kraftige symptomer på forhold som man må regne med trenger utbedring straks eller innen kort tid. Påvist funksjonssvikt eller sammenbrudd. Avvik under TG3 skal gis sjablongmessig anslag.

v) **Tilstandsgrad TGiU:** Ikke undersøkt/ikke tilgjengelig for undersøkelse.

- Ved TG0 og TG1 gis det normalt ingen begrunnelse for valg av tilstandsgrad, fordi bygningen eller bygningsdelen da bare har normal slitasje. For anbefalte tiltak ved TG2 og TG3 må bruker av rapporten vurdere om tiltakene er nødvendige og lønnsomme. Hva det vil koste å utbedre rom eller bygningsdeler er et sjablongmessig anslag basert på registrert avvik og angitte tiltak i rapporten. Anslaget er gitt på generelt grunnlag og basert på erfaringstall i seks intervaller, og kan ikke forveksles med en konkret vurdering og tilbud fra en entreprenør eller håndverker. Det må eventuelt innhentes tilbud for en nærmere undersøkelse, og konkret og nøyaktig vurdering av utbedringskostnad. Kostnader til ikke oppdagede avvik/utbedringer/feil kan forekomme. Utbedringskostnad avhenger av personlige preferanser og markedspris på materialer og tjenesteyter.

PRESISERINGER

- Avvik vurderes ut fra tekniske forskrifter på godkjenningstidspunktet for bygget. Noen bygningsdeler vurderes

etter gjeldende teknisk forskrift på befaringstidspunktet. Dette gjelder blant annet:

i) Bad, vaskerom (våtrom)

ii) Forhold rundt brann, rømming, sikkerhet, for eksempel rekkverkshøyder/åpninger, ulovlige bruksendringer, brannceller mv.

- For skjulte konstruksjoner slik som vann og avløp uten dokumentasjon, er kvalitet og alder vurdert.

- Fastmonterte installasjoner, for eksempel innfelt belysning (downlights), demonteres ikke for å sjekke dampspærren bak. Dette av hensyn til bygningssakkyndiges kompetanse og risikoen for skade.

- Kontroll av fukt i konstruksjonen ved hulltaking i bad og vaskerom (våtrom), rom under terreng (kjelleretasje, underetasje og sokkeletasje) eller andre bygningsdeler skjer etter eiers aksept. Hulltaking av våtrom og rom under terreng kan unntaksvis unnlates, se Forskrift til Avhendingsloven.

- Kontroll av romfunksjoner for P-ROM utføres kun når det ikke foreligger godkjente og byggemeldte tegninger, eller når tegninger ikke stemmer med dagens bruk.

- Bygningssakkyndig gir en forenklet vurdering av branntekniske forhold og elektriske installasjoner i boligen dersom det er mer enn fem år siden sist boligen hadde el-tilsyn. Bygningssakkyndig kan anbefale å konsultere offentlige myndigheter eller kvalifisert elektrofaglig fagperson ved behov for grundigere undersøkelser.

TILLEGGSENDERSØKELSER

Etter avtale kan tilstandsanalysen utvides til også å omfatte tilleggsundersøkelser utover minimumskravet i forskriften.

BEFARINGEN

Rapporten gir en vurdering av byggverk og bygningsdeler som bygningssakkyndig har observert, og som fremkommer av Forskrift til avhendingsloven. Rapporten er likevel ingen garanti for at det ikke kan finnes skjulte feil, skader og mangler. NS 3600:2018 (Teknisk tilstandsanalyse ved omsetning av bolig) har undersøkelsesnivå fra 1 til 3, der undersøkelsesnivå 1 er det laveste og baseres på visuell observasjon. Rapporten baseres på undersøkelsesnivå 1 med få unntak (våtrom og rom under terreng). I praksis betyr dette at gjennomføringen av befaringen begrenses som følger:

- Det utføres kun visuelle observasjoner på tilgjengelige flater uten fysiske inngrep (f.eks. riving).

- Flater som er skjult av snø eller på annen måte ikke er tilgjengelig eller skjult, blir ikke kontrollert. Det foretas ikke funksjonssprøving av bygningsdeler, som isolasjon, piper, ventilasjon, el. anlegg, osv.

- Det gis ingen vurdering av boligens tilbehør, hvite- og brunevarer og annet inventar. Dette gjelder også integrert tilbehør.

- Inspisering av yttertak er basert på det som er synlig, normalt på insiden fra loftet og utvendig fra stige/bakkenivå. Befaring av tak må være sikkerhetsmessig forsvarlig for å kunne gjennomføres.

- Stikkprøvetakninger er utvalgt tilfeldig og kan innebære kontroll under overflaten med spiss redskap eller lignende.

Tilstandsrapportens avgrensninger

UTTRYKK OG DEFINISJONER

- Tilstand: Byggverkets eller bygningsdelens tekniske, funksjonelle eller estetiske status på et gitt tidspunkt.
- Symptom: Observerbart forhold som gir indikasjon på hvilken tilstand et byggverk eller en bygningsdel befinner seg i. Benyttes ved beskrivelse av avvik.
- Skadegjørere: Zoologiske eller biologiske skadegjørere, i hovedsak råte, sopp og skadedyr.
- Fuktøk: Overflatesøk med egnet søkeutstyr (fuktindikator) eller visuelle observasjoner.
- Fuktmåling: Måling av fuktinnhold i materiale eller i bakenforliggende konstruksjon ved bruk av egnet måleutstyr (blant annet hammerelektrode og pigger).
- Utvidet fuktøk (hulltaking): Boring av hull for inspeksjon og fuktmåling i risikoutsatte konstruksjoner, primært i tilstøtende vegger til bad, utforede kjellervegger og eventuelt i oppforede kjellergulv.
- Normal slitasjegrade: Forventet nedsliting av materiale i overflaten som er basert på enkle visuelle observasjoner. Kan vurderes sammen med bygningsdelens alder.
- Forventet gjenværende brukstid: Anslått tid et byggverk eller en del av et byggverk fortsatt vil være tjenlig for sitt formål (NS3600, Termer og definisjoner punkt 3.9)

AREALBEREGNING FOR BOENHETER

- Areal fastsettes etter Forskrift til avhendingsloven og Norsk Standard 3940 Areal- og volum-beregninger av bygninger fra 2023.
- Areal oppgis i hele kvadratmeter i rapporten, og gjelder for det tidspunkt oppmålingen fant sted.
- Bruksareal (BRA) er det måleverdige arealet som er innenfor omsluttete vegger målt i gulvhøyde (bruttoareal minus arealet som opptas av yttervegger). I tillegg til gulvhøyde gjelder regler om fri bredde for at arealet skal være måleverdig, med betydning for BRA av for eksempel loft med skråtak. BRA består av internt bruksareal (BRA-i), eksternt bruksareal (BRA-e) og innglasset balkong mv (BRA-b). Terrasse- og balkongareal (TBA) opplyses der tilstandsrapporten skal benyttes i boligomsetningen og der det er aktuelt. I tillegg kan gulvareal (GUA) og areal med lav takhøyde (ALH) opplyses sammen med BRA der det er aktuelt og en del av oppdraget. Rom skal ha atkomst og gangbart gulv for å kunne regnes som BRA/måleverdig areal.
- Arealet måles og oppgis dersom arealet oppfyller krav til måleverdighet, slik som at arealet må ha minst en bredde på 0,6m og minst en høyde på 1,9 m osv. Et rom kan være i strid med teknisk forskrift og mangle godkjenning hos kommunen for den aktuelle bruken, uten at dette får betydning for om arealet måles og oppgis i tilstandsrapporten. Når arealet måles tas det ikke hensyn til om arealet er lovlig oppført eller om bruken er lovlig, bruksendringer, lysforhold eller andre sikkerhetsmangler.
- Eiendommens markedsverdi kan ikke baseres på en rent matematisk beregning i forhold til antall kvadratmeter opplyst i rapporten. Opplysninger om areal kan altså ikke alene benyttes for beregning av eiendommens verdi.

• Rom som ligger utenfor boenheten, men som eier har påvist og/eller opplyst at tilhører boenheten, er oppmålt og inkludert i BRA-e. Det er ikke fremvist dokumentasjon på at rommet tilhører boenheten, med mindre dette er angitt særskilt. Rom utenfor boenheten kan omdisponeres av borettslaget/sameiet og dette kan påvirke boligens BRA. Vær oppmerksom på at NS 3940:2023 og eierseksjonsloven har ulik definisjon av fellesareal. Ved arealmåling gjelder NS 3940:2023 som definerer fellesareal slik: "Delen av bygning som brukes av to eller flere bruksenheter eller til bygningens forvaltning, drift eller vedlikehold.

• I en overgangsperiode skal rapporter som benyttes i boligomsetningen eller dersom det er en del av oppdraget også opplyse om fordelingen mellom P-ROM og S-ROM med utgangspunkt i definisjonene som fremkommer av veiledningen til Norsk Standard 3940 Areal- og volum-beregninger av bygninger fra 2012. Fordelingen mellom P-ROM og S-ROM er basert på veiledningen og bygningssakkyndiges eget skjønn. P-ROM er måleverdige rom som benyttes til kort eller langt opphold. S-ROM er måleverdige rom som benyttes til lagring, og tekniske rom. Bruken av et rom på befaringstidspunktet har betydning for om rommet defineres som P-ROM eller S-ROM. Dette betyr at rommet både kan være i strid med teknisk forskrift og mangle godkjenning i kommunen for den aktuelle bruken, uten at dette vil få betydning for valg av arealkategori.

• Se øvrig informasjon om areal i rapporten, Norsk Standard 3940 (2012 og 2023) og veiledningen til disse.

PERSONVERN

Norsk takst, bygningssakkyndig og takstforetaket behandler personopplysninger som bygningssakkyndig trenger for å kunne utarbeide rapporten. Personvernerklæring med informasjon om bruk av personopplysninger og dine rettigheter finner du her [Personvernerklæring - iVerdi](#)

DELING AV PERSONOPPLYSNINGER FOR TRYGGERE BOLIGHANDEL OG MULIG RESERVASJON

Norsk takst og deres samarbeidspartnere benytter personopplysninger fra rapporten for analyse- og statistikkformål, samt utvikling og drift av produkter og tjenester for takstbransjen og andre aktører i bolig-omsetningen. Les mer om dette og hvordan du kan reservere deg på <https://www.norsktakst.no/norsk/om-norsk-takst/personvernerklæring/reservasjon/>

Vendu lager en boliganalyse basert på opplysninger fra rapporten. Les mer om dette og hvordan du kan reservere deg her: <https://samtykke.vendu.no/AA7436>

KLAGEORDNING FOR FORBRUKERE

Er du som forbruker misfornøyd med bygningssakkyndiges arbeid eller opptreden ved taksering av bolig eller fritidshus, se www.takstklagenemnd.no for mer informasjon

Dette skjema vil være en del av salgsoppgaven

Meglerfirma	In-Vest Eiendomsmegling AS	Oppdragsnr.	50240105
Adresse	Søndre Gjettum 33		
Postnr.	1346	Sted	Gjettum
Er det dødsbo?	<input checked="" type="checkbox"/> Nei <input type="checkbox"/> Ja	Avdødes navn	
Salg ved fullmakt?	<input checked="" type="checkbox"/> Nei <input type="checkbox"/> Ja	Navn hjemmelshaver	
Når kjøpte du boligen?	2021	Hvor lenge har du bodd i boligen?	3 år 5 måneder <input type="checkbox"/> Har du bodd i boligen siste 12 mnd? <input type="checkbox"/> Nei <input checked="" type="checkbox"/> Ja
I hvilket selskap har du (evt. sameiet/brl/aksjelaget) tegnet bygningsforsikring?	Tryg forsikring	Polise/avtalenr	7997341
Selger 1 Fornavn	Jonas	Etternavn	Hesselberg-Meyer
Selger 2 Fornavn	Serina Elise	Etternavn	Borgund

SPØRSMÅL FOR ALLE TYPER

EIENDOMMER

(spørsmål som besvares med «Ja», skal beskrives nærmere i feltet

«Kommentar»)

1. Kjenner du til om det er/har vært feil ved våtrommene, f. eks. sprekker, lekkasje, råte, lukt eller soppskader?

Nei Ja Kommentar

2. Kjenner du til om det er utført arbeid på bad/våtrom? Hvis nei, gå til punkt 3.

Nei Ja, kun faglært Ja, både av faglært og ufaglært / egeninnsats Ja, kun av ufaglært / egeninnsats

Firmanavn

Redegjør for hva som ble gjort av hvem og når:

2.1 Ble tettesjikt/membran/sluk oppgradert/fornyet?

Nei Ja

Firmanavn

Redegjør for hva som ble gjort av hvem og når:

2.2 Foreligger det dokumentasjon på arbeidene?

Nei Ja Kommentar

2.3 Er arbeidet byggemeldt?

Nei Ja Kommentar

3. Kjenner du til om det er/har vært feil på vann/avløp, herunder rørbrudd, tilbakeslag, tett sluk eller lignende?

Nei Ja Kommentar

4. Kjenner du til om det er/har vært utført arbeid/kontroll på vann/avløp?

Nei Ja, kun faglært Ja, både av faglært og ufaglært / egeninnsats Ja, kun av ufaglært / egeninnsats

Firmanavn

Redegjør for hva som ble gjort av hvem og når:

5. Kjenner du til om det er/har vært problemer med drenering, fuktinnsig, øvrig fukt eller fuktmerker i underetasje/kjeller?

Nei Ja Kommentar

6. **Kjenner du til om det er/har vært problemer med ildsted/skorstein/pipe, f. eks dårlig trekk, sprekker, pålegg etter tilsyn, fyringsforbud eller lignende?**
 Nei Ja Kommentaar
7. **Kjenner du til om det er/har vært skjevheter/setningsskader, f. eks. riss/sprekker i mur, skjeve gulv eller lignende?**
 Nei Ja Kommentaar
8. **Kjenner du til om det er/har vært sopp/råteskader i boligen?**
 Nei Ja Kommentaar
9. **Kjenner du til om det er/har vært insekter/skadedyr i boligen som f.eks. rotter, mus, maur eller lignende?**
 Nei Ja Kommentaar
10. **Kjenner du til om det er/har vært skjeggkre i boligen?**
 Nei Ja Kommentaar
11. **Kjenner du til om det er/har vært utettheter i terrasse/garasje/tak/fasade?**
 Nei Ja Kommentaar
12. **Kjenner du til om det har vært utført arbeider på terrasse/garasje/tak/fasade?**
 Nei Ja, kun faglært Ja, både av faglært og ufaglært / egeninnsats Ja, kun av ufaglært / egeninnsats
Firmanavn
Redegjør for hva som ble gjort av hvem og når:
13. **Kjenner du til om det er/har vært utført arbeider på el-anlegget eller andre installasjoner (f.eks. oljetank, sentralfyr, ventilasjon)? Hvis nei, gå til punkt 14.**
 Nei Ja, kun faglært Ja, både av faglært og ufaglært / egeninnsats Ja, kun av ufaglært / egeninnsats
Firmanavn
Redegjør for hva som ble gjort av hvem og når:
- 13.1 **Foreligger det samsvarserklæring for hele eller deler av det elektriske anlegget (i henhold til forskrift om lavspenningsanlegg)?**
 Nei Ja Kommentaar
14. **Kjenner du til om det er utført kontroll av el-anlegget og/eller andre installasjoner (f.eks. oljetank, sentralfyr, ventilasjon)?**
 Nei Ja Kommentaar
15. **Har du ladeanlegg/ladeboks for el-bil i dag?**
 Nei Ja Kommentaar
16. **Kjenner du til om ufaglærte har utført arbeider som normalt bør utføres av faglærte personer utover det som er nevnt tidligere (f.eks. på drenering, murerarbeid, tømmerarbeid etc.)?**
 Nei Ja Kommentaar
17. **Kjenner du til om det er nedgravd oljetank på eiendommen? Hvis nei, gå til punkt 18.**
 Nei Ja
- 17.1 **Har kommunen gitt dispensasjon til at den nedgravde oljetanken kan bli liggende, f. eks. ved at den nedgravde oljetanken tømmes, saneres eller fylles igjen med masser?**
 Nei Ja Kommentaar
18. **Kjenner du til forslag til- eller vedtatte reguleringsplaner, andre planer, nabovarsel, eller offentlige vedtak som kan medføre endringer i bruken av eiendommen eller eiendommens omgivelser?**
 Nei Ja Kommentaar
19. **Kjenner du til om det foreligger påbud/heftelser/krav/manglende tillatelser vedrørende eiendommen?**
 Nei Ja Kommentaar
20. **Selges eiendommen med utleiedel, leilighet eller hybel eller lignende?**
 Nei Ja
- 20.1 **Hvis ja, er rommene som benyttes til ovennevnte godkjent til beboelse (rom til varig opphold) av bygningsmyndighetene?**

Nei Ja Kommentar

21. Kjenner du til om det er innredet/bruksendret/bygget ut kjeller eller loft eller andre deler av boligen? Hvis nei, gå til punkt 22.

Nei Ja Kommentar

21.1 Er innredningen/utbyggingen godkjent hos bygningsmyndighetene?

Nei Ja Kommentar

22. Kjenner du til manglende brukstillatelse eller ferdigattest?

Nei Ja Kommentar

23. Kjenner du til om det er foretatt radonmåling?

Nei Ja Kommentar

24. Kjenner du til om det foreligger skaderapporter, tilstandsvurderinger, boligsalgsrapporter eller målinger?

Nei Ja Kommentar

25. Kjenner du til andre forhold av betydning som kan være relevant for kjøper å vite om (f.eks. rasfare, tinglyste forhold eller private avtaler)?

Nei Ja Kommentar

SPØRSMÅL FOR LEILIGHETER I

SAMEIER/BORETTSLAG/BOLIGAKSJESELSKAP:

26. Kjenner du til om sameie/laget/selskapet er involvert i tvister av noe slag?

Nei Ja Kommentar

27. Kjenner du til vedtak/forslag til vedtak om forhold vedrørende eiendommen som kan medføre økte felleskostnader/økt fellesgjeld?

Nei Ja Kommentar

28. Kjenner du til om det er/har vært sopp/råteskader/insekter/skadedyr i sameiet/laget/selskapet som f.eks. rotter, mus, maur eller lignende?

Nei Ja Kommentar

29. Kjenner du til om det er/har vært skjeggkre i sameiet/laget/selskapet (i fellesareal eller i andre boliger)?

Nei Ja Kommentar

TILLEGGSKOMMENTAR

Jeg bekrefter at opplysninger er gitt etter beste skjønn. Jeg er kjent med at dersom jeg har gitt ufullstendige, uriktige eller misvisende opplysninger om eiendommen, vil selskapet kunne søke hel eller delvis regress for sine utbetalinger eller redusere sitt ansvar helt eller delvis, jfr. Vilkår for boligselgerforsikring punkt 9.1 og forsikringsavtaleloven kapittel 4.

Jeg er orientert om at mitt mulige ansvar som selger etter avhendingsloven, eventuelt etter kjøpsloven (aksjeboliger), og om Anticimex Forsikrings boligselgerforsikringstilbud. Jeg er klar over at avtale om tegning av forsikring er bindende fra signering av egenerklæringsskjema. Premietilbudet som er gitt av megler er bindende for Anticimex Forsikring i 6 måneder fra oppdragsinngåelse med megler. Etter dette vil premien og forsikringsvilkårene kunne justeres.

Når premietilbudet ikke lenger er bindende for forsikrings-selskapet, må egenerklæringsskjemaet signeres på nytt og eventuelle endringer påføres. Det vil da være forsikringspremien og forsikringsvilkårene på ny signeringsdato som legges til grunn.

Det kan ikke tegnes boligselgerforsikring ved salg av boligeiendom i følgende tilfeller:

- mellom ektefeller eller slektninger i rett oppstigende eller nedstigende linje, søsken, eller
- mellom personer som bor eller har bodd på boligeiendommen og/eller
- når salget skjer som ledd i sikredes næringsvirksomhet/er en næringseiendom
- etter at boligeiendommen er lagt ut for salg.
- Dersom det ikke foreligger risikovurdering (tilstandsrapport) for boligeiendommen som tilfredsstillter kravene i forskrift til avhendingslova FOR-2021-06-08-1850

Forsikringselskapet kan ved skriftlig samtykke likevel akseptere tegning av forsikring også i ovennevnte tilfeller. Dersom selskapet ikke har gitt skriftlig samtykke, kan erstatningen bortfalle.

Ved oppgjørsoppdrag trer forsikringen i kraft når kontrakten er signert av begge parter, begrenset til siste 12 måneder før overtakelse.

For øvrig oppfordrer selger potensielle kjøpere til å undersøke eiendommen grundig, jf. avhendingsloven § 3-10 og kjøpslovens § 20 (aksjeboliger).

Ved signering av nærværende skjema aksepteres at Buysure AS, Visma Real Estate AS og Signicat AS ikke har ansvar for transaksjonen som tjenesten benyttes til, og ikke kan holdes ansvarlig for eventuelt tap av noen art som følge av brukerfeil, eventuelle feil ved Signicat AS og Visma Real Estate AS sine tjenester eller tredjepartsløsninger, herunder BankID.

Forsikringsvilkårene leser du i sin helhet på:

<https://buysure.no/Anticimex/vilkaar>

Les mer om boligselgerforsikringen og se prislister her:

buysure.no/boligselgerforsikring

Jeg ønsker å tegne boligselgerforsikring, og bekrefter å ha mottatt og lest forsikringsvilkårene og informasjonsbrosjyre til selger i forbindelse med tegning av boligselgerforsikring. Forsikringen trer i kraft på det tidspunkt det foreligger en budaksept mellom partene, begrenset til tolv måneder før overtagelse. Ved oppgjørsoppdrag trer forsikringen i kraft når kontrakten er signert av begge parter, begrenset til siste 12 måneder før overtakelse. Jeg bekrefter med dette at eiendommen ikke er en næringseiendom, at den ikke selges som ledd i næringsvirksomhet eller mellom ektefeller eller slektninger i rett oppstigende eller nedstigende linje, søsken, eller mellom personer som bor eller har bodd på boligeiendommen. Dersom forsikringen er tegnet i strid med ovenstående (se også forsikringsvilkårene punkt 9) kan Anticimex Forsikring søke hel eller delvis regress for sine utbetalinger og/eller redusere sitt ansvar helt eller delvis. Jeg er innforstått med at eiendomsmegleren ikke har fullmakt til å gjøre unntak fra ovennevnte begrensninger. Jeg er oppmerksom på at 9% av total forsikringskostnad er honorar til Buysure AS. Honoraret inngår i den totale premien du som kunde betaler, inkl. evt. administrasjonsgebyrer.

Jeg ønsker ikke å tegne boligselgerforsikring, men megler har tilbudt meg å tegne slik forsikring.

Jeg kan ikke tegne boligselgerforsikring iht. vilkår



Årsmøte 2023

Gjettum Låve Boligsameie

Digitalt årsmøte avholdes 18. april - 21. april 2023

Velkommen til årsmøte i Gjettum Låve Boligsameie

Innkallingen inneholder alle sakene som skal behandles på årsmøtet. Styret håper du leser gjennom heftet og viser din interesse ved å delta på årsmøtet.

Digital avstemning:

Avstemningen åpner 18. april kl. 09:00 og lukker 21. april kl. 09:00.

Du finner avstemningen på:

<https://vibbo.no/2919>

Hvordan deltar du digitalt?

- Du får en link via SMS.
- Du kan også finne møtet ved å gå inn på vibbo.no
- Du kan se gjennom sakene som skal behandles, komme med spørsmål og avgi din stemme.

Hvem kan stemme på årsmøtet?

- Alle eiere har rett til å stemme på årsmøtet.
- En stemme avgis pr. eierandel.

Hvordan stemme hvis du ikke kan delta digitalt?

Dersom du ikke kan delta digitalt, må du benytte analog stemmeseddel som er vedlagt i innkallingen. Dette må gjøres innen avstemningen lukkes.

Saker til behandling

1. Valg av møteleder
2. Valg av protokollvitner
3. Godkjenning av møteinnkallingen
4. Årsrapport og årsregnskap
5. Fastsettelse av honorarer
6. Valg av tillitsvalgte
7. Husordensregler

Med vennlig hilsen,

Styret i Gjettum Låve Boligsameie

Sak 1

Valg av møteleder

Krav til flertall:

Alminnelig (50%)

Møtelederen sørger for at møtet blir avviklet etter lovens regler og er ansvarlig for at det føres protokoll. Hvis ikke årsmøtet velger en møteleder eller forslåtte møteleder ikke blir valgt, er det styrets leder som etter loven er møteleder.

Forslag til vedtak

Morten Doresius er valgt.

Sak 2

Valg av protokollvitner

Krav til flertall:

Alminnelig (50%)

Valg av to eiere til å signere protokollen. Protokollen vil bli sendt til signering digitalt.

Forslag til vedtak

Kai Wilsgård og Vegard Aasheim er valgt.

Sak 3

Godkjenning av møteinnkallingen

Krav til flertall:

Alminnelig (50%)

Det ble foreslått å godkjenne den måten årsmøtet er innkalt på.

Forslag til vedtak

Møteinnkallingen godkjennes

Sak 4

Årsrapport og årsregnskap

Krav til flertall:

Alminnelig (50%)

- a) Godkjenning av årsrapport og årsregnskap
- b) Styret foreslår overføring av årets resultat til egenkapital.

Styrets innstilling

Styret mener regnskapet gir et godt bilde av sameiets økonomi. Styret har fokus på å holde kostnadene nede, samtidig som det bør være et positivt resultat for å sikre et sunt vedlikehold av eiendommen og uteområdene fremover.

Forslag til vedtak

Årsrapport og årsregnskap godkjennes. [Årets resultat overføres til egenkapital]

Sak 5

Fastsettelse av honorarer

Krav til flertall:

Alminnelig (50%)

Godtgjørelse for styret foreslås satt til kr 20 000,-.

Styrets innstilling

Styret har gjort forslag om en mindre justering av honoraret, slik at det stemmer bedre over ens med gjennomsnittlig nivå for tilsvarende sameier og borettslag.

Forslag til vedtak

Styrets godtgjørelse settes til kr 20 000,-

GJETTUM LÅVE BOLIGSAMEIE
ORG.NR. 928 204 251, KUNDENR. 2919

GJETTUM LÅVE BOLIGSAMEIE
ORG.NR. 928 204 251, KUNDENR. 2919

RESULTATREGNSKAP

	Note	Regnskap 2022	Regnskap 2021	Budsjett 2022	Budsjett 2023
DRIFTSINNEKTER:					
Innkrevde felleskostnader	2	624 468	50 210	0	632 000
Andre inntekter		0	55 020	0	0
SUM DRIFTSINNEKTER		624 468	105 230	0	632 000
DRIFTSKOSTNADER:					
Personalkostnader	3	-1 974	0	0	-2 000
Styrehonorar	4	-14 000	0	0	-14 000
Regnskapsførerhonorar		-31 223	-2 313	0	-30 000
Konsulenthonorar	5	-1 350	-6 400	0	0
Drift og vedlikehold	6	-69 171	0	0	-117 500
Forsikringer		-32 189	-2 945	0	-32 000
Kommunale avgifter	7	-43 051	-3 833	0	-50 000
Energi/fyring		-155 601	-37 670	0	-222 600
TV-anlegg/bredbånd		-54 625	-4 470	0	-58 000
Andre driftskostnader	8	-77 752	0	0	-105 000
SUM DRIFTSKOSTNADER		-480 937	-57 631	0	-631 100
DRIFTSRESULTAT		143 531	47 599	0	900
FINANSINNEKTER/-KOSTNADER:					
Finansinntekter	9	333	0	0	0
RES. FINANSINNT./-KOSTNADER		333	0	0	0
ÅRSRESULTAT		143 864	47 599	0	900
Overføringer:					
Til opptjent egenkapital		143 864	47 599		

GJETTUM LÅVE BOLIGSAMEIE
ORG.NR. 928 204 251, KUNDENR. 2919

BALANSE

	Note	2022	2021
EIENDELER			
OMLØPSMIDLER			
Restanser på felleskostnader		375	50 210
Forskuddsbetalte kostnader		5 970	5 535
Andre kortsiktige fordringer		0	55 020
Driftskonto OBOS-banken		250 416	0
Skattetrekkkonto OBOS-banken		5 390	0
SUM OMLØPSMIDLER		262 151	110 765
<hr/>			
SUM EIENDELER		262 151	110 765
<hr/>			
EGENKAPITAL OG GJELD			
EGENKAPITAL			
Opptjent egenkapital		191 464	47 599
SUM EGENKAPITAL		191 464	47 599
<hr/>			
GJELD			
KORTSIKTIG GJELD			
Forskuddsbetalte felleskostnader		9 207	0
Leverandørgjeld		54 116	15 182
Skyldige offentlige avgifter	10	7 364	0
Annen kortsiktig gjeld		0	47 983
SUM KORTSIKTIG GJELD		70 687	63 166
<hr/>			
SUM EGENKAPITAL OG GJELD		262 151	110 765
<hr/>			
Pantstillelse		0	0
Garantiansvar		0	0

Bærum, __.__.2023
Styret i Gjettum Låve Boligsameie

Morten Doresius

Vegard Aasheim

Geir Vaagan

NOTE: 1**REGNSKAPSPRINSIPPER**

Årsregnskapet er satt opp i samsvar med regnskapslovens bestemmelser og god regnskapsskikk for små foretak.

INNTEKTER

Inntektene inntektsføres etter opptjeningsprinsippet.

HOVEDREGEL FOR KLASIFISERING OG VURDERING AV EIENDELER OG GJELD

Omløpsmidler og kortsiktig gjeld omfatter poster som forfaller til betaling innen ett år. Øvrige poster er klassifisert som anleggsmidler/langsiktig gjeld. Omløpsmidler vurderes til anskaffelseskost. Kortsiktig gjeld balanseføres til nominelt beløp på etableringstidspunktet. Anleggsmidler vurderes til anskaffelseskost, men nedskrives til virkelig verdi dersom verdifallet ikke forventes å være forbigående. Langsiktig gjeld balanseføres til nominelt beløp på etableringstidspunktet. Andre varige driftsmidler balanseføres og avskrives lineært over driftsmidlenes økonomiske levetid.

FORDRINGER

Kundefordringer og andre fordringer er oppført i balansen til pålydende etter fradrag for avsetning til forventet tap. Avsetning til tap gjøres på grunnlag av individuelle vurderinger av de enkelte fordringene.

SKATTETREKKS-KONTO

Selskapet har egen separat skattetrekkskonto i OBOS-banken. Innskuddet tilhører myndighetene og kan ikke disponeres fritt.

NOTE: 2**INNKREVDE FELLESKOSTNADER**

Felleskost brøk	269 700
Akonto energi	172 608
Felleskost likt	124 560
Bredbånd	57 600
SUM INNKREVDE FELLESKOSTNADER	624 468

NOTE: 3**PERSONALKOSTNADER**

Arbeidsgiveravgift	-1 974
SUM PERSONALKOSTNADER	-1 974

Det har verken vært ansatte eller lønnsutbetalinger i selskapet gjennom året. Selskapet er derav ikke pliktig til å ha tjenestepensjonsordning etter lov om obligatorisk tjenestepensjon. Arbeidsgiveravgiften knytter seg til styrehonoraret.

NOTE: 4**STYREHONORAR**

Honorar til styret gjelder for perioden 2021/2022, og er på kr 14 000.

NOTE: 5**KONSULENTHONORAR**

Tilleggstjenester, OBOS Eiendomsforvaltning AS	-1 350
SUM KONSULENTHONORAR	-1 350

NOTE: 6**DRIFT OG VEDLIKEHOLD**

Drift/vedlikehold bygninger	-4 784
Drift/vedlikehold utvendig anlegg	-5 053
Drift/vedlikehold heisanlegg	-20 413
Drift/vedlikehold brannsikring	-4 371
Drift/vedlikehold ventilasjonsanlegg	-33 264
Drift/vedlikehold garasjeanlegg	-1 288
SUM DRIFT OG VEDLIKEHOLD	-69 171

NOTE: 7**KOMMUNALE AVGIFTER**

Vann- og avløpsavgift	-13 766
Renovasjonsavgift	-29 285
SUM KOMMUNALE AVGIFTER	-43 051

NOTE: 8**ANDRE DRIFTSKOSTNADER**

Vaktmestertjenester	-67 785
Renhold ved firmaer	-6 719
Andre fremmede tjenester	-433
Andre kontorkostnader	-654
Bank- og kortgebyr	-2 162
SUM ANDRE DRIFTSKOSTNADER	-77 752

NOTE: 9**FINANSINNTEKTER**

Renter av driftskonto i OBOS-banken	333
SUM FINANSINNTEKTER	333

NOTE: 10**SKYLDIGE OFFENTLIGE AVGIFTER**

Forskuddstrekk	-5 390
Skyldig arbeidsgiveravgift	-1 974
SUM SKYLDIGE OFFENTLIGE AVGIFTER	-7 364

Sak 6

Valg av tillitsvalgte

Vegard Aasheim har valgt å trekke seg fra styret i Gjettum Låve Boligsameie. Det må derfor velges et nytt styremedlem til denne plassen. Aktuelle kandidater er blitt bedt om å melde seg innen 5. april. Kari Haugli har meldt sin interesse innen angitte dato.

Innstilling

Styrets forslag er Kari Haugli som nytt styremedlem

Roller og kandidater

Valg av 1 styremedlem Velges for 1 år

Følgende stiller til valg som styremedlem:

- Kari Haugli
Styret innstiller Kari Haugli som nytt styremedlem, og vil tre inn i stedet for Vegard Aasheim
-

Sak 7

Husordensregler

Krav til flertall:

Alminnelig (50%)

Styret har utarbeidet et forslag til husordensregler som ligger vedlagt. Styret ønsker at dette formaliseres som Husordensregler for Gjettum Låve Boligsameie.

Forslag til vedtak

Vedlagte Husordensregler for Gjettum Låve Boligsameie godkjennes

REGISTRERINGSBLANKETT

Deltagelse på digitalt årsmøte 2023

Det ordinære årsmøte blir avholdt digitalt på vibbo.no. Dette skjemaet er for deg som ikke har mulighet til å avgi stemme digitalt.

Årsmøtet åpnes 18.04.23 og er åpent for avstemning i 3 dager

Siste dato for avstemning er 21.04.23

Selskapsnummer: 2919 **Selskapsnavn:** Gjettum Låve Boligsameie

BRUK BLOKKBOKSTAVER

Leilighetsnummer: _____ **Navn på eier(e):** _____

Signatur: _____

Avstemning

Du stemmer ved å krysse av i boksen til venstre for ønsket alternativ.

Sak 1 Valg av møteleder

Morten Doresius er valgt.

For

Mot

Sak 2 Valg av protokollvitner

Kai Wilsgård og Vegard Aasheim er valgt.

For

Mot

Sak 3 Godkjenning av møteinnkallingen

Møteinnkallingen godkjennes

For

Mot

Leilighetsnummer: _____ **Navn på eier(e):** _____

Fortsetter på neste side

Sak 4 Årsrapport og årsregnskap

Årsrapport og årsregnskap godkjennes. [Årets resultat overføres til egenkapital]

For

Mot

Sak 5 Fastsettelse av honorarer

Styrets godtgjørelse settes til kr 20 000,-

For

Mot

Sak 6 Valg av tillitsvalgte

Styremedlem (kun 1 skal velges)

Kari Haugli

Sak 7 Husordensregler

Vedlagte Husordensregler for Gjettum Låve Boligsameie godkjennes

For

Mot

Leilighetsnummer: _____ Navn på eier(e): _____



**OBOS Eiendoms-
forvaltning AS**

Hammersborg torg 1
Postboks 6668, St. Olavs plass
0129 Oslo
Telefon: 22 86 55 00
www.obos.no
E-post: oef@obos.no

Ta vare på dette heftet, du kan få
bruk for det senere, f.eks ved salg
av boligen.

Protokoll til årsmøte 2023 for Gjettum Låve Boligsameie

Organisasjonsnummer: 928204251

Møtet ble gjennomført heldigitalt fra 18. april kl. 09:00 til 21. april kl. 09:00.

Antall stemmeberettigede som deltok: 11.

Følgende saker ble behandlet på årsmøtet:

1. Valg av møteleder

Møtelederen sørger for at møtet blir avviklet etter lovens regler og er ansvarlig for at det føres protokoll. Hvis ikke årsmøtet velger en møteleder eller forslåtte møteleder ikke blir valgt, er det styrets leder som etter loven er møteleder.

Forslag til vedtak:

Morten Doresius er valgt.

✓ Forslaget ble vedtatt

Antall stemmer for vedtaket: 11

Antall stemmer mot vedtaket: 0

Antall blanke stemmer: 0

Flertallskrav: **Alminnelig (50%)**

2. Valg av protokollvitner

Valg av to eiere til å signere protokollen. Protokollen vil bli sendt til signering digitalt.

Forslag til vedtak:

Kai Wilsgård og Vegard Aasheim er valgt.

✓ Forslaget ble vedtatt

Antall stemmer for vedtaket: 11

Antall stemmer mot vedtaket: 0

Antall blanke stemmer: 0

Flertallskrav: **Alminnelig (50%)**

3. Godkjenning av møteinnkallingen

Det ble foreslått å godkjenne den måten årsmøtet er innkalt på.

Forslag til vedtak:

Møteinnkallingen godkjennes

✓ Forslaget ble vedtatt

Antall stemmer for vedtaket: 11

Antall stemmer mot vedtaket: 0

Antall blanke stemmer: 0
Flertallskrav: **Alminnelig (50%)**

4. Årsrapport og årsregnskap

- a) Godkjenning av årsrapport og årsregnskap
- b) Styret foreslår overføring av årets resultat til egenkapital.

Styrets innstilling

Styret mener regnskapet gir et godt bilde av sameiets økonomi. Styret har fokus på å holde kostnadene nede, samtidig som det bør være et positivt resultat for å sikre et sunt vedlikehold av eiendommen og uteområdene fremover.

Forslag til vedtak:

Årsrapport og årsregnskap godkjennes. [Årets resultat overføres til egenkapital]

✓ **Forslaget ble vedtatt**

Antall stemmer for vedtaket: 11
Antall stemmer mot vedtaket: 0
Antall blanke stemmer: 0
Flertallskrav: **Alminnelig (50%)**

5. Fastsettelse av honorarer

Godtgjørelse for styret foreslås satt til kr 20 000,-.

Styrets innstilling

Styret har gjort forslag om en mindre justering av honoraret, slik at det stemmer bedre over ens med gjennomsnittlig nivå for tilsvarende sameier og borettslag.

Forslag til vedtak:

Styrets godtgjørelse settes til kr 20 000,-

✓ **Forslaget ble vedtatt**

Antall stemmer for vedtaket: 11
Antall stemmer mot vedtaket: 0
Antall blanke stemmer: 0
Flertallskrav: **Alminnelig (50%)**

6. Valg av tillitsvalgte

Vegard Aasheim har valgt å trekke seg fra styret i Gjettum Låve Boligsameie. Det må derfor velges et nytt styremedlem til denne plassen. Aktuelle kandidater er blitt bedt om å melde seg innen 5. april. Kari Haugli har meldt sin interesse innen angitte dato.

Innstilling

Styrets forslag er Kari Haugli som nytt styremedlem

Styremedlem (1 år)

Følgende ble valgt:

Kari Haugli (11 stemmer)

Følgende stilte til valg:

Kari Haugli

7. Husordensregler

Styret har utarbeidet et forslag til husordensregler som ligger vedlagt. Styret ønsker at dette formaliseres som Husordensregler for Gjettum Låve Boligsameie.

Forslag til vedtak:

Vedlagte Husordensregler for Gjettum Låve Boligsameie godkjennes

✓ **Forslaget ble vedtatt**

Antall stemmer for vedtaket: **10**

Antall stemmer mot vedtaket: **0**

Antall blanke stemmer: **1**

Flertallskrav: **Alminnelig (50%)**

Protokoll til årsmøte 2021 for Gjettum Låve Boligsameie

Organisasjonsnummer: 923019472

Møtet er blitt gjennomført heldigitalt fra 12. november kl. 17:00 til 20. november kl. 17:00.

Antall deltagere: 11.

Følgende saker ble behandlet på årsmøtet:

1. Godkjenning av møteinnkalling

Heldigitalt årsmøte som pågår over 8 dager. Alle kjøpere har tilgang og kan delta, men det skal kun avgis en stemme pr. seksjon. Dersom det avgis mer enn en stemme for en seksjon vil en vilkårlig stemme slettes.

Gjettum Eiendom har gitt alle kjøpere fullmakt til å delta og stemme på vegne av den seksjonen de har kjøpt i årsmøtet.

Vedtak

Møteinnkallingen godkjennes og årsmøtet erklæres for lovlig satt

2. Valg av møteleder

Vedtak

Petter Johansen fra OBOS velges som møteleder

3. Valg av protokollvitne

Vedtak

Frøydis Hammer fra Gjettum Eiendom signerer protokollen

4. Presentasjon av kandidater til styret

Vedlagt følger en presentasjon av kandidatene som stiller til valg. Selve valget foretas i neste sak. Spørsmål til kandidater stilles i kommentarfeltet.

Styret skal bestå av en leder og to andre medlemmer. Det kan velges inntil to varamedlemmer. Siden det er kun tre kandidater velges det en leder og to medlemmer. To kandidater stiller til valg som leder og medlem. En kandidat stiller til valg kun som medlem. Det er ingen kandidater som stiller til valg som vara.

Vedtak

Tatt til etterretning

5. Valg av tillitsvalgte

Følgende ble valgt:

Styreleder: Morten Doresius

Styremedlemmer: Vegard Aasheim og Geir Vaagan

Protokollen signeres av undertegnede

Petter Johansen /s/

møteleder

Frøydis Hammer /s/

protokollvitne

VEDTEKTER

for

Gjettum Låve Boligsameie

Vedtektene er fastsatt i forbindelse med seksjoneringen av sameiet.

1. Innledende bestemmelser

1-1 Navn og opprettelse

Sameiets navn er Gjettum Låve Boligsameie. Sameiet er opprettet ved tinglysing av vedtak om seksjonering fra kommunen, tinglyst 4.11.2021.

1-2 Hva sameiet omfatter

(1) Sameiet består av 12 boligseksjoner i eiendommen gnr. 87, bnr. 185 i Bærum kommune.

(2) Den enkelte bruksenhet består av en hoveddel, og en eller flere tilleggsdeler. Hoveddelen består av en sammenhengende og klart avgrenset del av en bygning, med egen inngang. Seksjonerte tilleggsdeler består eventuelt av markterrasser, parkeringsplass, bod eller annet slik som angitt i søknad om seksjonering.

(3) De deler av eiendommen som ikke inngår i de enkelte bruksenheter er fellesareal.

1-3 Sameiebrøk

(1) Sameiebrøken er seksjonseiers forholdsmessige eierandel i sameiet. Sameiebrøken fremgår av seksjoneringsøknaden.

(2) Sameiebrøken bygger på hoveddelens BRA areal. Balkonger/terrasser/uteareal/boder og parkeringsplasser er ikke med i hoveddelens BRA.

2. Rettslig disposisjonsrett

2-1 Rettslig disposisjonsrett

(1) Seksjonseieren disponerer fritt over egen seksjon og kan fritt selge, pantsette og leie ut denne med mindre noe annet følger av lov, avtaler eller disse vedtektene.

(2) Ingen kan kjøpe eller på annen måte erverve flere enn to boligseksjoner. Dette gjelder tilsvarende hvis et erverv av en boligseksjon eller av aksjer eller andeler i et selskap fører til at flere enn to av boligseksjonene eies av noen som har slik tilknytning til hverandre, som beskrevet i eierseksjonslovens § 23.

Bare fysiske personer kan erverve boligseksjoner i sameiet. Dette gjelder imidlertid ikke følgende juridiske personer, som til sammen kan erverve inntil 10 prosent, men likevel minst én boligseksjon, i eierseksjonssameier som består av fem eller flere seksjoner:

- a) staten,
- b) fylkeskommuner,
- c) kommuner,
- d) selskaper som har til formål å skaffe boliger og som ledes og kontrolleres av staten, en fylkeskommune eller en kommune,

- e) stiftelser som har til formål å skaffe boliger og som er opprettet av staten, en fylkeskommune eller kommune
- f) selskaper, stiftelser eller andre som har inngått en avtale med staten, en fylkeskommune eller en kommune om å skaffe boliger til vanskeligstilte

(3) Korttidsutleie av hele boligseksjonen i mer enn 90 døgn årlig er ikke tillatt. Med korttidsutleie menes utleie i inntil 30 døgn sammenhengende.

(4) Sameiets styre skal underrettes skriftlig om alle overdragelser og leieforhold utover det som inngår i (3) ledd. Det samme gjelder ny seksjonseiers/leietakers navn og kontaktinformasjon. Ved eierskifte betales et eierskiftegebyr.

(5) Nye begrensninger i rettslig disposisjonsrett krever samtykke fra de som berøres.

3. Seksjonseierens rett til å bruke bruksenheten og fellesarealene

3-1 Rett til bruk

(1) Seksjonseieren har enerett til å bruke sin bruksenhet. Seksjonseieren har også rett til å bruke fellesarealene til det de er beregnet til, eller vanligvis brukes til, og til annet som er i samsvar med tiden og forholdene.

(2) En seksjonseier kan med samtykke fra styret gjennomføre tiltak på fellesarealene som er nødvendige på grunn av seksjonseierens eller husstandsmedlemmenes nedsatte funksjonsevne. Styret kan bare nekte å samtykke dersom det foreligger en saklig grunn.

(3) Bruksenheten og fellesarealene må ikke brukes slik at andre seksjonseiere påføres skade eller ulempe på en urimelig eller unødvendig måte.

(4) Bruksenheten kan bare brukes i samsvar med formålet. Endring av bruksformålet krever reseksjonering etter eierseksjonslovens § 21 annet ledd.

(5) Seksjonseier har ikke rett til å foreta arbeider som påvirker/berører sameiets fellesarealer, fellesanlegg og utvendig tilleggsareal uten forhåndsgodkjenning fra styret/årsmøtet.

Dette gjelder tiltak som:

- Alle installasjoner, herunder oppsetting/montering av antenner, varmepumper, sol/vindavskjerming, skillevegger/gjerder, plattinger, flislegging eller annet fast belegg på balkonger/terrasser, innglassing, boblebad/badestamp, fastmontert belysning og lignende.

Endring av utomhusplanen som anleggelse/utvidelse av plattinger, heller, flytting av eksisterende beplantning, nyplantning og lignende skal på forhånd godkjennes av styret/årsmøtet. Dette gjelder også innenfor tilleggsdel til den enkelte seksjon. Styret kan gi bestemmelser om høyde på hekker og annen beplantning også innenfor tilleggsdel.

(6) Kostnader til de- og remontering av installasjoner/utstyr som nåværende eller tidligere seksjonseier har montert, slik som nevnt i (5) 2. avsnitt, må ved rehabilitering og andre felles tiltak på eiendommen, belastes den seksjon installasjonen tilhører. Styret/årsmøtet avgjør om remontering skal tillates.

(7) Forandringer som skjer i strid med de til enhver tid gjeldende bygningsforskrifter og andre offentlige bestemmelser er ikke tillatt.

(8) Følgende seksjoner har hver for seg midlertidig enerett til bruk av bestemte deler av sameiets fellesareal: Leilighetsnummer L101, 102, 103, 104,105 og 202.
Grensene for enerett og hvilke seksjoner denne tilligger følger av vedlegg 1.

Endring i etablerte midlertidige eneretter krever samtykke fra de seksjonseiere som er direkte berørt.

3-2 Ordensregler og dyrehold

(1) Årsmøtet kan fastsette vanlige ordensregler for eiendommen.

(2) Dyrehold er tillatt så lenge dette ikke på en urimelig eller unødvendig måte er til skade eller ulempe for de øvrige brukerne av eiendommen.

4. Sameiets parkeringsplasser

4-1 Organisering

Sameiet/seksjonseierne disponerer 13 parkeringsplasser i felles garasjeanlegg. 1 plass er tilrettelagt for personer med nedsatt funksjonsevne (HC-plass).

4-2 Rettslig disposisjonsrett

(1) 12 parkeringsplasser er seksjonert som tilleggsdeler til de enkelte seksjoner.

(2) Parkeringsplass etablert som tilleggsdel kan bare selges sammen med boligseksjon eller til andre seksjonseiere i sameiet. Seksjonseier må sørge for reseksjonering ved salg til andre seksjonseiere.

(3) Utleie kan bare skje til andre sameiere/beboere i sameiet. Styret kan gi dispensasjon dersom det foreligger særlige grunner.

4-3 Vedlikehold

Sameiet er ansvarlig for drift og vedlikehold av garasjeanlegget.

4-4 Felleskostnader

Felleskostnader knyttet til drift og vedlikehold av garasjeanlegget, fordeles mellom seksjonseierne i forhold til hvor mange parkeringsplasser den enkelte eier.

Dette gjelder for eksempel kostnader til:

- rengjøring av garasjekjeller
- reparasjon av garasjeport
- strøm
- kjøre- og adkomstarealer
- tekniske anlegg
- andre kostnader som kun relaterer seg til garasjeanlegget

4-5 Ladepunkt for el-bil og ladbare hybrider

(1) En seksjonseier kan med samtykke fra styret anlegge eller endre ladepunkt for elbil og ladbare hybrider i tilknytning til en parkeringsplass seksjonen disponerer, eller andre steder som styret anviser. Styret kan bare nekte samtykke dersom det foreligger en saklig grunn.

(2) Kostnader til etablering av ladepunkt, vedlikehold og strøm dekkes av den enkelte seksjonseier. Strøm betales etter målt forbruk der måler er installert eller ved et beløp fastsatt av styret dersom det ikke er egen måler.

4-6 Parkeringsplasser for personer med nedsatt funksjonsevne

(1) Har en seksjonseier, leietaker eller en i husstanden nedsatt funksjonsevne, kan denne kreve at styret pålegger en annen seksjonseier å bytte parkeringsplass. Bytteretten gjelder bare dersom den som krever bytte, allerede disponerer en parkeringsplass i sameiet. Styret bør tilstrebe at bytteplassen ligger i nærheten av søkers seksjon. Retten til å bruke en tilrettelagt plass varer så lenge et dokumentert behov er til stede.

(2) Retten gjelder bare parkeringsplasser som i vedtak etter plan- og bygningsloven er krevet opparbeidet til bruk av personer med nedsatt funksjonsevne.

(3) Denne bestemmelsen kan bare endres dersom samtlige seksjonseiere uttrykkelig sier seg enige. Kommunen har vetorett mot endring av vedtektsbestemmelsen. Vedtekten må registreres i Foretaksregisteret.

5. Vedlikeholdsplikt og erstatningsansvar

5-1 Seksjonseierens plikt til å vedlikeholde bruksenheten

(1) Seksjonseieren skal vedlikeholde bruksenheten slik at skader på fellesarealene og andre bruksenheter forebygges, og slik at de øvrige seksjonseierne slipper ulemper. Vedlikeholdsplikten omfatter også eventuelle tilleggsdeler til bruksenheten.

(2) Seksjonseierens vedlikeholdsplikt omfatter slikt som

- a) inventar
- b) utstyr, som vannklosett, varmtvannsbereder, badekar og vasker
- c) apparater, for eksempel brannslukningsapparat
- d) skap, benker, innvendige dører med karmen
- e) listverk, skillevegger, tapet
- f) gulvbelegg, varmekabler, membran og sluk
- g) vegg-, gulv- og himlingsplater for leilighet og terrasse
- h) rør, ledninger, sikringskap fra og med første hovedsikring eller inntakssikring
- i) innsiden av vinduer, terrasse- og ytterdører til boligen

(3) Seksjonseieren skal vedlikeholde våtrom slik at lekkasjer unngås.

(4) Vedlikeholdet omfatter også nødvendig reparasjon og utskifting av det som er nevnt ovenfor, men ikke utskifting av sluk, vinduer, veranda- og ytterdører til bolig. Seksjonseier er likevel ansvarlig for utskifting av ødelagte vindusruter (f.eks. punkterte), dersom dette er et teknisk og økonomisk forsvarlig alternativ til å skifte ut hele vinduet.

(5) Seksjonseieren skal rense sluk og holde avløpsrør åpne frem til fellesledningen. Dette gjelder også sluk på terrasse eller lignende, som ligger til bruksenheten.

(6) Vedlikeholdsplikten omfatter ikke reparasjon eller utskifting av tak, bjelkelag, bærende veggkonstruksjoner og rør eller ledninger som er bygget inn i bærende konstruksjoner.

(7) Vedlikeholdsplikten omfatter også utbedring av tilfeldige skader, for eksempel skader som er forårsaket av uvær, innbrudd eller hærverk.

(8) Oppdager seksjonseieren skade i bruksenheten som sameiet er ansvarlig for å utbedre, plikter seksjonseieren straks å sende skriftlig varsel til styret.

(9) Seksjonseieren skal holde bruksenheten fri for insekter og skadedyr. Ved mistanke om insekter og skadedyr plikter seksjonseier straks å sende skriftlig varsel til styret.

(10) Ny eier av seksjonen har plikt til å utføre vedlikehold, inkludert reparasjoner og utskifting i seksjonen, selv om vedlikeholdet skulle vært utført av den tidligere seksjonseier.

(11) En seksjonseier som ikke oppfylder vedlikeholdsplikten, skal erstatte tap dette påfører sameiet eller andre seksjonseiere, jf. eierseksjonsloven § 34.

5-2 Sameiets plikt til å vedlikeholde og utbedre fellesarealer m.m.

(1) Sameiet skal holde utvendige og innvendige fellesarealer, inkludert bygningen og felles installasjoner, forsvarlig ved like. Vedlikeholdet skal utføres slik at skader på fellesarealene og de enkelte bruksenhetene forebygges, og slik at seksjonseierne slipper ulemper. Vedlikeholdsplikten omfatter alt som ikke faller inn under den enkelte seksjonseiers vedlikeholdsplikt, jf. punkt 5-1. Vedlikeholdsplikten omfatter også reparasjon og utskifting når det er nødvendig, og utbedring av tilfeldige skader.

(2) Vedlikeholdsplikten omfatter også felles installasjoner som går gjennom bruksenheter, slik som rør, ledninger, kanaler og felles varmeanlegg inklusive radiatorer. Sameiet har rett til å føre nye slike installasjoner gjennom bruksenhetene hvis det ikke skaper vesentlig ulempe for den aktuelle seksjonseieren. Sameiets vedlikeholdsplikt omfatter også utvendig vedlikehold av vinduer, veranda- og ytterdører til boligene.

(3) Sameiets vedlikeholdsplikt omfatter også slikt som utskifting av sluk, vinduer, veranda- og ytterdører til boligene eller reparasjon og utskifting av tak, bjelkelag, bærende veggkonstruksjoner, samt rør eller ledninger som er bygd inn i bærende konstruksjoner med unntak av varmekabler.

(4) Seksjonseieren skal gi sameiet adgang til bruksenheten for å vedlikeholde, installere og kontrollere felles installasjoner. Kontroll og arbeid i bruksenhetene skal varsles i rimelig tid og gjennomføres slik at det ikke skaper unødvendig ulempe for seksjonseieren eller andre brukere.

(5) Et sameie som ikke oppfyller sin vedlikeholdsplikt, skal erstatte tap dette påfører seksjonseierne gjennom skader på bruksenhetene, jf. eierseksjonsloven § 35.

6. Felleskostnader, pantesikkerhet og heftelsesform

6-1 Felleskostnader

(1) Kostnader med eiendommen som ikke knytter seg til den enkelte bruksenhet, er felleskostnader. Felleskostnader skal fordeles mellom seksjonseierne etter sameiebrøken med mindre annet følger av disse vedtektene.

(2) Dersom særlige grunner taler for det, kan kostnadene fordeles etter nytten for den enkelte bruksenhet eller etter forbruk.

Følgende kostnader fordeles med likt beløp pr. seksjon

Kostnader forbundet med:

- administrasjon som regnskapsføring, evt. revisjon, styrehonorar og kontorkostnader,
- drift og vedlikehold av utvendige fellesarealer,
- renovasjon,
- kollektivt bredbånd og evt. tv

Følgende kostnader fordeles etter antall parkeringsplasser

Kostnader knyttet til drift og vedlikehold av garasjelegget, fordeles mellom seksjonseierne i forhold til hvor mange parkeringsplasser den enkelte eier, jf. punkt 4-4.

Følgende kostnader fordeles etter forbruk

Kostnader til oppvarming, herunder kostnader til varmt tappevann i leilighetene, radiatoranlegg etc. Det er installert individuell måling for hver eierseksjon. Kostnadene fordeles iht. målt forbruk. Det kreves inn et månedlig akontobeløp som avregnes iht avtalt periode.

(3) Dersom de seksjonseierne som berøres, uttrykkelig sier seg enige, kan det i vedtektene fastsettes en annen fordeling enn den som følger av (1).

(4) Enhver endring av fordelingsnøkkelen som utføres i strid med denne bestemmelse er ugyldig.

6-2 Betaling av felleskostnader

(1) Den enkelte seksjonseier skal forskuddsvis betale et akontobeløp som fastsettes på årsmøtet, eller av styret, for å dekke sin andel av felleskostnadene.

(2) Akontobeløpet kan også dekke avsetning av midler til framtidig vedlikehold, påkostninger eller andre fellestiltak på eiendommen dersom årsmøtet har vedtatt slik avsetning. Midlene skal settes på egen bankkonto. Avsetning til vedlikehold er en felleskostnad og innbetalingene skal følge sameiebrøk.

6-3 Panterett for seksjonseierens forpliktelse

De andre seksjonseierne har lovbestemt panterett i seksjonen for krav mot seksjonseieren som følger av sameieforholdet, jf. eierseksjonslovens § 31. Pantekravet kan ikke overstige et

beløp som for hver bruksenhet svarer til to ganger folketrygdens grunnbeløp på det tidspunktet tvangsdekning besluttes gjennomført. Panteretten omfatter også krav som skulle ha vært betalt etter at det er kommet inn en begjæring til namsmyndighetene om tvangsdekning.

6-4 Seksjonseierens heftelse for sameiets ansvar og forpliktelser utad

Den enkelte seksjonseier hefter for felles ansvar og forpliktelser etter sin sameierbrøk.

7. Pålegg om salg og fravikelse av bruksenheten (utkastelse)

7-1 Mislighold

Seksjonseiers brudd på sine forpliktelser overfor sameiet utgjør mislighold. Som mislighold regnes blant annet manglende betaling av felleskostnader, forsømt vedlikeholdsplikt, ulovlig bruk og brudd på ordensregler

7-2 Pålegg om salg av seksjonen

Hvis en seksjonseier til tross for skriftlig advarsel vesentlig misligholder sine plikter, kan styret pålegge vedkommende å selge seksjonen, jf. eierseksjonsloven § 38. Advarselen skal opplyse om at vesentlig mislighold gir styret rett til å kreve seksjonen solgt. Styret kan uten varsel pålegge erververen å selge en boligseksjon som er ervervet i strid med eierseksjonsloven § 23.

7-3 Pålegg om fravikelse av bruksenheten (utkastelse)

Hvis seksjonseierens eller brukerens oppførsel medfører fare for ødeleggelse eller vesentlig forringelse av eiendommen, eller seksjonseierens eller brukerens oppførsel er til alvorlig plage eller sjenanse for eiendommens øvrige brukere, kan styret kreve fravikelse av seksjonen etter bestemmelsene i tvangsfullbyrdsloven kapittel 13, jf. eierseksjonsloven § 39.

8. Styret og dets vedtak

8-1 Styret – Sammensetning, valg, tjenestetid og vederlag

(1) Sameiet skal ha et styre. Styret skal bestå av en leder og to andre medlemmer. Det kan velges inntil 2 varamedlemmer.

(2) Styremedlemmene tjenestegjør i to år hvis ikke årsmøtet har bestemt noe annet. Varamedlemmer velges for ett år. Styremedlem og varamedlem kan gjenvelges.

(3) Årsmøtet skal velge styret med vanlig flertall av de avgitte stemmer. Styreleder skal velges særskilt.

(4) Årsmøtet skal fastsette eventuelt vederlag til styret for foregående styreperiode, med mindre noe annet besluttes av årsmøtet. Styret bestemmer fordelingen av vederlaget.

(5) Når særlige forhold foreligger, har et styremedlem rett til å fratre før tjenestetiden er ute. Styret skal ha et rimelig forhåndsvarsel om fratredelsen. Ved fratreden må forretningsfører varsles.

(6) Årsmøtet kan med vanlig flertall beslutte at et medlem av styret skal fratre.

8-2 Styremøter

(1) Styreleder skal sørge for at styret møtes så ofte det trengs. Et styremedlem eller forretningsføreren kan kreve at styret sammenkalles.

(2) Styremøtet skal ledes av styrelederen. Er ikke styrelederen til stede, og det ikke er valgt noen nestleder, skal styret velge en møteleder.

(3) Styret er beslutningsdyktig når mer enn halvparten av alle styremedlemmene er til stede. Beslutninger kan treffes med mer enn halvparten av de avgitte stemmene. Står stemmene likt, gjør møtelederens stemme utslaget. De som stemmer for en beslutning, må likevel utgjøre mer enn en tredjedel av alle styremedlemmene

(4) Styret skal føre protokoll fra styremøtene. Alle de fremmøtte styremedlemmene skal undertegne protokollen. Protokollen kan undertegnes elektronisk. Protokollen skal sendes til forretningsfører.

8-3 Styrets oppgaver

Styret skal sørge for vedlikehold og drift av eiendommen og ellers sørge for forvaltningen av sameiets anliggender i samsvar med lov, vedtekter og beslutninger på årsmøtet.

8-4 Styrets beslutningsmyndighet

(1) Styret skal ta alle beslutninger som ikke i loven eller vedtektene er lagt til andre organer. Beslutninger som kan tas med et vanlig flertall på årsmøtet, kan også tas av styret om ikke annet følger av lov, vedtekter eller årsmøtets beslutning i det enkelte tilfelle.

(2) Styret kan ikke ta beslutninger eller handle på en måte som er egnet til å gi noen seksjonseiere eller utenforstående en urimelig fordel på andre seksjonseieres bekostning.

8-5 Inhabilitet

Et styremedlem kan ikke delta i behandlingen eller avgjørelsen av noe spørsmål som medlemmet selv eller dennes nærstående har en fremtredende personlig eller økonomisk særinteresse i.

8-6 Styrets representasjonsadgang og ansvar

(1) Styret har rett til å representere seksjonseierne og forplikte dem med sin underskrift i saker som gjelder seksjonseierens felles rettigheter og plikter. Dette omfatter også å gjennomføre beslutninger truffet av årsmøtet eller styret, og rettigheter og plikter som ellers angår fellesareal og fast eiendom.

(2) Styret kan også gjøre gjeldende krav seksjonseiere har mot utbyggeren dersom kravet knytter seg til mangler ved fellesarealene eller forsinket ferdigstillelse av disse.

(3) Seksjonseierne forpliktes ved underskrift av styreleder og ett styremedlem i fellesskap.

9. Årsmøtet

9-1 Årsmøtets myndighet og mindretallsvern.

(1) Årsmøtet har den øverste myndigheten i sameiet.

(2) Et flertall på årsmøtet kan ikke ta beslutninger som er egnet til å gi noen seksjonseiere eller utenforstående en urimelig fordel på andre seksjonseieres bekostning.

9-2 Tidspunkt for årsmøtet

(1) Ordinært årsmøte skal holdes hvert år innen utgangen av juni. Styret skal på forhånd varsle seksjonseierne om dato for møtet og om siste frist for å innlevere saker som ønskes behandlet.

(2) Ekstraordinært årsmøte skal holdes når styret finner det nødvendig, eller når minst to seksjonseiere som til sammen har minst ti prosent av stemmene, krever det og samtidig oppgir hvilke saker de ønsker behandlet.

9-3 Innkalling til årsmøte

(1) Styret innkaller til årsmøte med et varsel som skal være på minst åtte og høyst tjuе dager. Styret kan om nødvendig innkalle til ekstraordinært årsmøte med kortere varsel, men varselet kan aldri være kortere enn tre dager. Innkallingen skal samtidig sendes til forretningsfører.

(2) Innkallingen skjer skriftlig. Som skriftlig regnes også elektronisk kommunikasjon.

(3) Innkallingen skal tydelig angi de sakene årsmøtet skal behandle. Skal årsmøtet kunne behandle et forslag som etter loven eller vedtektene må vedtas med minst to tredjedels flertall av de avgitte stemmene, må hovedinnholdet være angitt i innkallingen.

(4) Saker som en seksjonseier ønsker behandlet i det ordinære årsmøtet, skal nevnes i innkallingen når styret har mottatt krav om det før fristen i vedtektenes punkt 9-2 (1).

9-4 Saker årsmøtet skal behandle

(1) Årsmøtet skal behandle de sakene som er angitt i innkallingen til møtet.

(2) Uten hensyn til om sakene er nevnt i innkallingen, skal det ordinære årsmøtet:

- behandle styrets årsrapport
- behandle og eventuelt godkjenne styrets regnskap for foregående kalenderår
- velge styremedlemmer
- behandle vederlag til styret

(3) Årsberetning, regnskap og eventuell revisjonsberetning skal senest en uke før ordinært årsmøte sendes ut til alle seksjonseiere med kjent adresse. Dokumentene skal dessuten være tilgjengelige i årsmøtet.

(4) Bortsett fra saker som skal behandles av ordinært årsmøte, kan årsmøtet bare ta beslutning om saker som er angitt i innkallingen til møtet. Hvis alle seksjonseiere er til stedet på årsmøtet og stemmer for det, kan årsmøtet også ta beslutning i saker som ikke står i innkallingen. At saken ikke er nevnt i innkallingen, er ikke til hinder for at styret beslutter å innkalle til nytt årsmøte for å avgjøre forslag som er fremsatt i møtet.

9-5 Hvem kan delta i årsmøtet

(1) Alle seksjonseiere har rett til å delta på årsmøtet med forslags-, tale- og stemmerett. Ektefelle, samboer, eller annet medlem av husstanden til eieren av en boligseksjon har rett til å være til stede på årsmøtet og uttale seg.

(2) Styremedlemmer, forretningsfører, revisor og leier av boligseksjon har rett til å være til stede på årsmøtet og til å uttale seg. Styreleder og forretningsfører har plikt til å være til stede med mindre det er åpenbart unødvendig eller de har gyldig forfall.

(3) En seksjonseier kan møte ved fullmektig. Fullmakten kan når som helst tilbakekalles. Fullmakten kan ikke angi hva fullmektigen skal stemme. Seksjonseieren har rett til å ta med en rådgiver til årsmøtet. Rådgiveren har bare rett til å uttale seg dersom et flertall på årsmøtet tillater det.

9-6 Møteledelse og protokoll

(1) Styrelederen leder årsmøtet med mindre årsmøtet velger en annen møteleder. Møteleder behøver ikke å være seksjonseier.

(2) Møtelederen har ansvar for at det føres protokoll over alle saker som behandles, og alle beslutninger som tas på årsmøtet. Møtelederen og minst én seksjonseier som utpekes av årsmøtet blant dem som er til stede, skal underskrive protokollen. Protokollen skal til enhver tid holdes tilgjengelig for seksjonseierne.

9-7 Beregning av flertall og opptelling av stemmer på årsmøte

(1) I årsmøtet har hver seksjon én stemme, og flertallet regnes etter antall avgitte stemmer.

(2) For en seksjon med flere eiere kan det bare avgis en stemme.

(3) Ved opptelling av stemmer anses blanke stemmer som ikke avgitt. Står stemmene likt, avgjøres saken ved loddtrekning.

9-8 Flertallskrav ved ulike beslutninger på årsmøtet

(1) Beslutninger på årsmøtet tas med vanlig flertall av de avgitte stemmene hvis ikke annet flertallskrav er fastsatt i eierseksjonsloven eller vedtektene. Vedtektene kan ikke fastsette strengere flertallskrav enn det som er fastsatt i loven.

(2) Det kreves et flertall på minst to tredjedeler av de avgitte stemmene på årsmøtet for å ta beslutning om

- a) ombygging, påbygging eller andre endringer av bebyggelsen eller tomten som går ut over vanlig forvaltning og vedlikehold i det aktuelle sameiet
- b) omgjøring av fellesarealer til nye bruksenheter eller utvidelse av eksisterende bruksenheter
- c) salg, kjøp, utleie eller leie av fast eiendom, inkludert seksjoner i sameiet som tilhører eller skal tilhøre seksjonseierne i fellesskap, eller andre rettslige disposisjoner over fast eiendom som går ut over vanlig forvaltning
- d) samtykke til at formålet for én eller flere bruksenheter endres fra boligformål til annet formål eller omvendt
- e) samtykke til reseksjonering som nevnt i eierseksjonslovens § 20 annet ledd annet punktum

f) Overføring av vedlikeholdsplikt fra seksjonseier til sameiet, jf. eierseksjonsloven § 32 åttende ledd.

g) endring av vedtektene

(3) Vedtak om overføring av vedlikeholdsplikt fra sameiet til en eller flere seksjonseiere kreves i tillegg til to tredjedeler av de avgitte stemmer, også samtykke fra de berørte, jf. eierseksjonsloven § 33 tredje ledd.

9-9 Flertallskrav for særlige bomiljøtiltak

(1) Tiltak som har sammenheng med seksjonseierens bo- eller bruksinteresser, og som går ut over vanlig forvaltning, og som fører med seg økonomisk ansvar eller utlegg for seksjonseierne i fellesskap på mindre enn fem prosent av de årlige felleskostnadene, besluttet med vanlig flertall av de avgitte stemmene på årsmøtet. Hvis tiltaket fører med seg økonomisk ansvar eller utlegg for seksjonseierne i fellesskap på mer enn fem prosent av de årlige felleskostnadene, kreves det flertall på minst to tredjedeler av de avgitte stemmene på årsmøtet.

(2) Hvis tiltakene fører med seg et samlet økonomisk ansvar eller utlegg for enkelte seksjonseiere på mer enn halvparten av folketrygdens grunnbeløp på det tidspunktet tiltaket besluttet, kan tiltaket bare gjennomføres hvis disse seksjonseierne uttrykkelig sier seg enige.

9-10 Beslutninger som krever enighet fra alle seksjonseiere

(1) Alle seksjonseiere må, enten på årsmøtet eller på et annet tidspunkt, uttrykkelig si seg enige hvis sameiet skal kunne ta beslutning om

- a) salg eller bortfeste av hele eller vesentlige deler av eiendommen
- b) oppløsning av sameiet
- c) tiltak som medfører vesentlig endring av sameiets karakter
- d) tiltak som går ut over seksjonseierens bo- eller bruksinteresser, uavhengig av størrelsen på kostnaden som tiltaket medfører, og uavhengig av hvor stort økonomisk ansvar eller utlegg tiltaket medfører for de enkelte seksjonseiere.

9-11 Inhabilitet

Ingen kan delta i en avstemning om

- a) et søksmål mot en selv eller ens nærstående
- b) ens eget eller ens nærståendes ansvar overfor sameiet
- c) et søksmål mot andre eller andres ansvar overfor sameiet dersom egen interesse i saken er vesentlig og kan stride mot sameiets interesser
- d) pålegg eller krav etter eierseksjonsloven §§ 38 og 39 som er rettet mot en selv eller ens nærstående.

Dette gjelder også for den som opptrer ved eller som fullmektig.

10 Forretningsfører, regnskap, revisjon og forsikring

10-1 Forretningsfører

Årsmøte kan med vanlig flertall beslutte at sameiet skal ha en forretningsfører. Styret ansetter evt. forretningsfører og andre funksjonærer i samsvar med eierseksjonsloven § 61.

10-2 Regnskap og revisjon

Styret skal sørge for ordentlig og tilstrekkelig regnskapsførsel.

Årsmøtet kan velge revisor. Revisor tjenestegjør inntil annen revisor blir valgt eller beslutningen blir omgjort.

10-3 Forsikring

(1) Styret er ansvarlig for at eiendommen til enhver tid er forsvarlig forsikret i et godkjent forsikringsselskap. Innboforsikring er den enkelte seksjonseier selv ansvarlig for å tegne.

(2) Selv om sameiets forsikring brukes, skal styret pålegge seksjonseier å betale egenandelen dersom skadeårsaken ligger innenfor seksjonseiers ansvar.

11 Diverse opplysninger

11-1 Definisjoner

I disse vedtektene menes med

- a) eierseksjon: eierandel i en bebygd eller planlagt bebygd og seksjonert eiendom, med enerett for eieren til å bruke en bestemt bruksenhet i eiendommen.
- b) bruksenhet: et avgrenset areal av en seksjonert eiendom som en seksjonseier har enerett til å bruke til bolig eller annet formål. En bruksenhet består av en hoveddel og kan også ha tilleggsdeler. Bruksenheten må ha innvendige arealer og kan også ha utvendige arealer.
- c) bruksenhetens hoveddel: en sammenhengende og klart avgrenset del av en bygning, med egen inngang.
- d) bruksenhetens tilleggsdel: de delene av bruksenheten som ikke er hoveddel.
- e) fellesareal: de delene av eiendommen som ikke inngår i bruksenhetene.
- f) boligseksjon: en seksjon som skal brukes til helårsbolig eller fritidsbolig.
- g) sameiebrøk: seksjonseierens forholdsmessige eierandel i sameiet.
- h) seksjonering: å dele en eiendom i flere bruksenheter etter reglene i eierseksjonsloven.
- i) reseksjonering: en ny seksjonering av en eller flere seksjoner i en allerede seksjonert eiendom.
- j) sameiet (eierseksjonssameiet): fellesskapet av alle seksjonseierne.

11-2 Hjemmelshaver til formuesgode

Sameie kan registreres som hjemmelshaver til et formuesgode som er registrert i et realregister.

11-3 Endringer i vedtektene

Endringer i sameiets vedtekter kan besluttes av årsmøtet med minst to tredjedeler av de avgitte stemmer om ikke disse vedtektene eller eierseksjonsloven stiller strengere krav.

11-4 Generelle plikter

Seksjonseierne plikter å overholde bestemmelsene som følger av kommunens seksjoneringsvedtak, lov om eierseksjoner, disse vedtekter samt eventuelle ordensregler

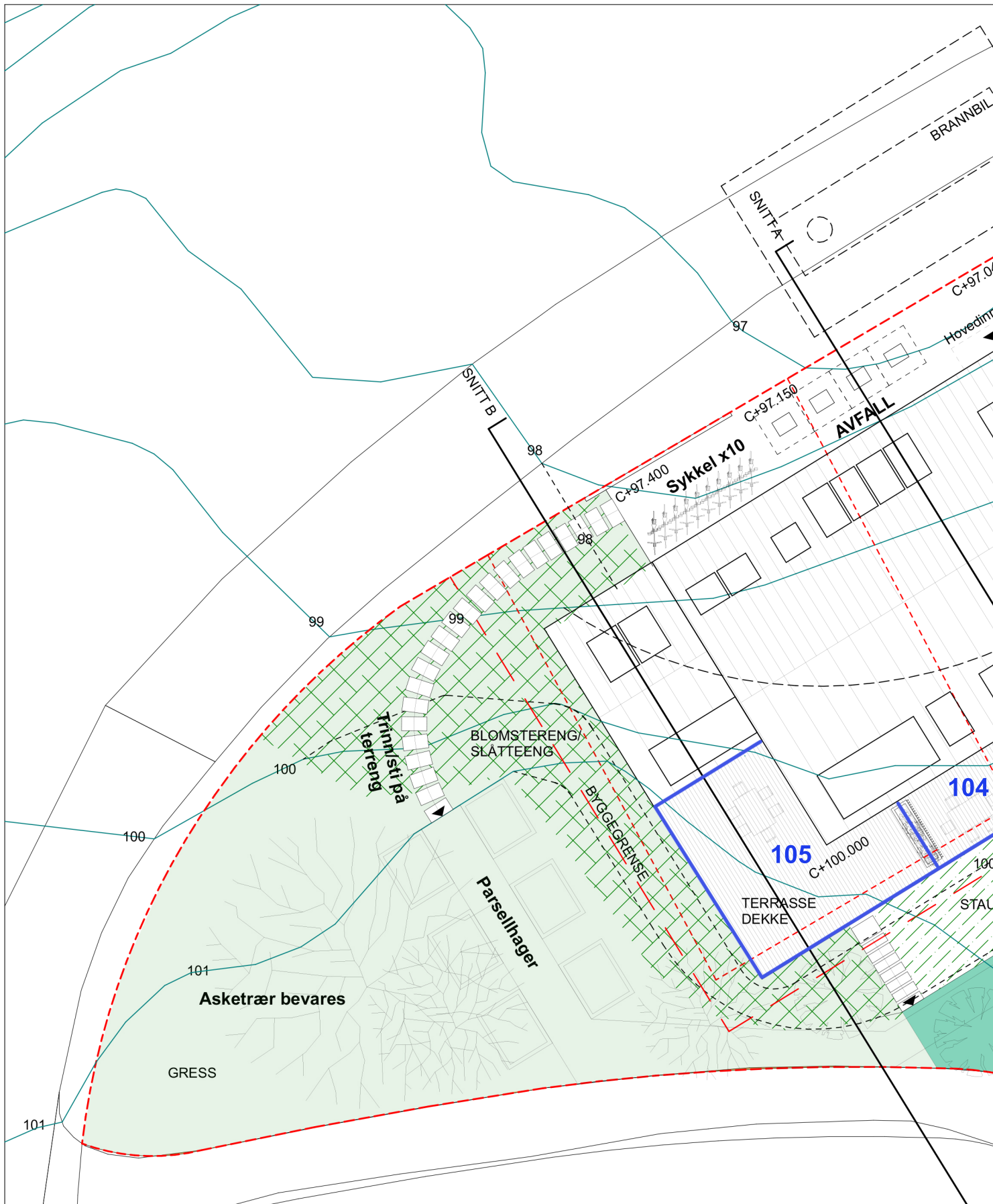
fastsatt av årsmøtet. Dersom ikke annet følger av disse vedtekter, gjelder reglene i eierseksjonsloven av 16. juni 2017 nr 65.

11-4 Søndre Gjøttum huseierforening

Det er pliktig medlemskap for alle seksjonseiere i Søndre Gjøttum huseierforening.

ooOoo

Vedtekter, vedlegg 1



02.07.21	B	Revidert plassering søppelhåndtering, trapper i terreng og sykkelparkering	VTO
18.12.19	A	Lekeplass areal, overvann	VTO
Dato:	Rev.:	Kommentar:	Sign:

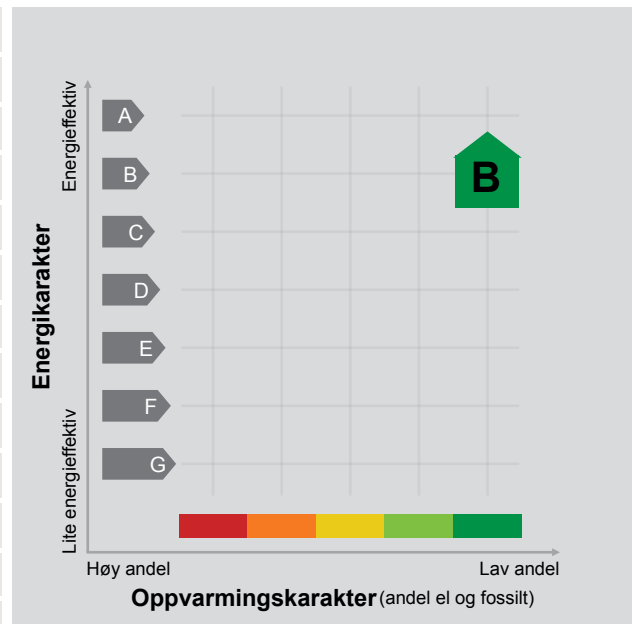


 TAKLE/THØRUD ARKITEKTER AS

Filnavn: Låven Søndre Gjetnum_Detaljprosjektering_Teamwork

ENERGIATTEST

Adresse	Søndre Gjøttum 33
Postnummer	1346
Sted	GJETTUM
Kommunenavn	Bærum
Gårdsnummer	87
Bruksnummer	185
Seksjonsnummer	2
Andelsnummer	—
Festenummer	—
Bygningsnummer	300791491
Bruksenhetsnummer	H0102
Merkenummer	86086a71-ac84-4988-8981-78c7c36405f4
Dato	24.05.2024



Energimerket angir boligens energistandard. Energimerket består av en energikarakter og en oppvarmingskarakter, se i figuren. Energimerket symboliseres med et hus, hvor fargen viser oppvarmingskarakter, og bokstaven viser energikarakter.

Energikarakteren angir hvor energieffektiv boligen er, inkludert oppvarmingsanlegget. Energikarakteren er beregnet ut fra den typiske energibruken for boligtypen. Beregningene er gjort ut fra normal bruk ved et gjennomsnittlig klima. Det er boligens energimessige standard og ikke bruken som bestemmer energikarakteren. A betyr at boligen er energieffektiv, mens G betyr at

boligen er lite energieffektiv. En bolig bygget etter byggeforskriftene vedtatt i 2010 vil normalt få C.

Oppvarmingskarakteren forteller hvor stor andel av oppvarmingsbehovet (romoppvarming og varmtvann) som dekkes av elektrisitet, olje eller gass. Grønn farge betyr lav andel el, olje og gass, mens rød farge betyr høy andel el, olje og gass. Oppvarmingskarakteren skal stimulere til økt bruk av varmepumper, solenergi, biobrensel og fjernvarme.

Om bakgrunnen for beregningene, se www.energimerking.no.

Målt energibruk

Brukeren har valgt å ikke oppgi målt energibruk.

Hvordan boligen benyttes har betydning for energibehovet

Energibehovet påvirkes av hvordan man benytter boligen, og kan forklare avvik mellom beregnet og målt energibruk. Gode energivaner bidrar til at energibehovet reduseres. Energibehovet kan også bli lavere enn normalt dersom:

- deler av boligen ikke er i bruk,
- færre personer enn det som regnes som normalt bruker boligen, eller
- den ikke brukes hele året.

Gode energivaner

Ved å følge enkle tips kan du redusere ditt energibehov, men dette vil ikke påvirke boligens energimerke.

Energimerkingen kan kun endres gjennom fysiske endringer på boligen.

Tips 1: Følg med på energibruken i boligen

Tips 2: Luft kort og effektivt

Tips 3: Redusér innetemperaturen

Tips 4: Bruk varmtvann fornuftig

Mulige forbedringer for boligens energistandard

Ut fra opplysningene som er oppgitt om boligen, anbefales følgende energieffektiviserende tiltak. Dette er tiltak som kan gi bygningen et bedre energimerke.

Noen av tiltakene kan i tillegg være svært lønnsomme. Tiltakene bør spesielt vurderes ved modernisering av bygningen eller utskifting av teknisk utstyr.

Tiltaksliste (For full beskrivelse av tiltakene, se Tiltaksliste - vedlegg 1)

- Redusér innetemperaturen

- Termostat- og nedbørsstyring av snøsmelteanlegg

- Velg hvitevarer med lavt forbruk

- Tiltak utendørs

Det tas forbehold om at tiltakene er foreslått ut fra de opplysninger som er gitt om boligen. Fagfolk bør derfor kontaktes for å vurdere tiltakene nærmere.

Eventuell gjennomføring av tiltak må skje i samsvar

med gjeldende lovverk, og det må tas hensyn til krav til godt inneklime og forebygging av fuktskader og andre byggskader.

Boligdata som er grunnlag for energimerket

Energimerket og andre data i denne attesten er beregnet ut fra opplysninger som er gitt av boligeier da attesten ble registrert. Nedenfor er en oversikt over oppgitte opplysninger, som boligeier er ansvarlig for.

Der opplysninger ikke er oppgitt, brukes typiske standardverdier for den aktuelle bygningstypen. For mer informasjon om beregninger, se www.energimerking.no/beregninger.

Bygningskategori:	Boligblokker
Bygningstype:	Leilighet
Byggeår	2021
Bygningsmateriale:	Betong
BRA:	84
Ant. etg. med oppv. BRA:	1
Detaljert vegger:	Nei
Detaljert vindu:	Nei

Teknisk installasjon

Oppvarming:	Elektrisk Fjernvarme
Ventilasjon	Balansert ventilasjon

Om grunnlaget for energiattesten

Oppgitte opplysninger om boligen kan finnes ved å gå inn på www.energimerking.no, og logge inn via ID-porten/Altinn. På siden "Eiendommer" kan du søke opp bygninger og hente fram energiattester som er laget tidligere. For å se detaljer for en bolig hvor det er brukt detaljert registrering må du velge "Gjenbruk"

av aktuell attest under Offisielle energiattester i skjermbildet "Valgt eiendom". Boligeier er ansvarlig for at det blir brukt riktige opplysninger. Eventuelle gale opplysninger må derfor tas opp med selger eller utleier da dette kan ha betydning for prisfastsettelsen. Det kan når som helst lage en ny energiattest.

Om energimerkeordningen

Enova er ansvarlig for energimerkeordningen. Energimerket beregnes på grunnlag av oppgitte opplysninger om boligen. For informasjon som ikke er oppgitt, brukes typiske standardverdier for den aktuelle bygningstypen fra tidsperioden den ble bygd i. Beregningsmetodene for energikarakteren baserer seg på NS 3031 (www.energimerking.no/NS3031).

Spørsmål om energiattesten, energimerkeordningen eller gjennomføring av energieffektivisering og tilskuddsordninger kan rettes til Enova Svarer på tlf. 800 49 003 eller svarer@enova.no.

Plikten til energimerking er beskrevet i energimerkeforskriften (bygninger).

Nærmere opplysninger om energimerkeordningen kan du finne på www.energimerking.no.

For ytterligere råd og veiledning om effektiv energibruk, vennligst se www.enova.no/hjemme eller ring Enova svarer på tlf. 800 49 003.

Tiltaksliste: Vedlegg til energiattesten

Attesten gjelder for følgende eiendom (Vedlegg 1)

Adresse: Søndre Gjettem 33
Postnummer: 1346
Sted: GJETTUM
Kommune: Bærum
Bolignummer: H0102
Dato: 24.05.2024 14:35:27
Energimerkenummer: 86086a71-ac84-4988-8981-78c7c36405f4

Kommunennummer: 3201
Gårdsnummer: 87
Bruksnummer: 185
Seksjonsnummer: 2
Festenummer: 0
Bygningsnummer: 300791491

Brukertiltak

Tiltak 1: Reduser innetemperaturen

Ha en moderat innetemperatur, for hver grad temperatursenkning reduseres oppvarmingsbehovet med 5 %. Mennesker er også varmekilder; jo flere gjester – desto større grunn til å dempe varmen. Ha lavere temperatur i rom som brukes sjelden eller bare deler av døgnet. Monter tetningslister rundt trekkfulle vinduer og dører (kan sjekkes ved bruk av myggspiral/røyk eller stearinlys). Sett ikke møbler foran varmeovner, det hindrer varmen i å sirkulere. Trekk for gardiner og persiener om kvelden, det reduserer varmetap gjennom vinduene.

Tiltak 2: Velg hvitevarer med lavt forbruk

Når du skal kjøpe nye hvitevarer så velg et produkt med lavt strømforbruk. Produktene deles inn i energiklasser fra A til G, hvor A er det minst energikrevende. Mange produsenter tilbyr nå varer som går ekstra langt i å være energieffektive. A+ og det enda bedre A++ er merkinger som har kommet for å skille de gode fra de ekstra gode produktene.

Tiltak 3: Tiltak utendørs

Monter urbryter (koblingsur) på motorvarmeren slik at den ikke står på mer enn nødvendig. Skift til sparepærer. Sparepærer på 5, 7, 11, 15, og 20 W tilsvarer glødelamper på henholdsvis 25, 40, 60, 75 og 100 W, og de varer dessuten lenger, 8.000-15.000 timer mot 1.000-2.500 timer for glødelamper. Det kan monteres fotocelle på utebelysningen slik at det automatisk går av/på etter dagslyset/mørket. Eller det kan monteres bevegelsessensor slik at lyset kun går på ved bevegelse og slås av automatisk etter forhåndsinnstilt tid. For snøsmelteanlegg som kun er manuelt styrt av/på eller ift. lufttemperatur kan det installeres automatikk slik at snøsmelteanlegget både er temperatur- og nedbørsstyrt dvs. når det registreres nedbør og kulde samtidig.

Tiltak 4: Bruk varmtvann fornuftig

Bytt til sparedusj hvis du ikke har. For å finne ut om du bør bytte til sparedusj eller allerede har sparedusj kan du ta tiden på fylling av ei vaskebøtte; nye sparedusjer har et forbruk på kun 9 liter per minutt. Ta dusj i stedet for karbad. Skift pakning på dryppende kraner. Dersom varmtvannsberederen har nok kapasitet kan temperaturen i berederen reduseres til 70gr.

Tiltak 5: Luft kort og effektivt

Ikke la vinduer stå på gløtt over lengre tid. Luft heller kort og effektivt, da får du raskt skifta lufta i rommet og du unngår nedkjøling av gulv, tak og vegger.

Tiltak 6: Slå av lyset og bruk sparepærer

Slå av lys i rom som ikke er i bruk. Utnytt dagslyset. Bruk sparepærer, spesielt til utelys og rom som er kalde eller bare delvis oppvarmet.

Tiltak 7: Slå el.apparater helt av

Elektriske apparater som har stand-by modus trekker strøm selv når de ikke er i bruk, og må derfor slås helt av.

Tiltak 8: Følg med på energibruken i boligen

Gjør det til en vane å følge med energiforbruket. Les av måleren månedlig eller oftere for å være bevisst energibruken. Ca halvparten av boligens energibruk går til oppvarming.

Tiltak 9: Vask med fulle maskiner

Fyll opp vaske- og oppvaskmaskinen før bruk. De fleste maskiner bruker like mye energi enten de er fulle eller ikke.

Tiltak 10: Spar strøm på kjøkkenet

Ikke la vannet renne når du vasker opp eller skyller. Bruk kjeler med plan bunn som passer til platen, bruk lokk, kok ikke opp mer vann enn nødvendig og slå ned varmen når det har begynt å koke. Slå av kjøkkenventilatoren når det ikke lenger er behov. Bruk av microbølgeovn til mindre mengder mat er langt mer energisparende enn komfyren. Tin frossenmat i kjøleskapet. Kjøl - og frys skal avrimes ved behov for å hindre unødvendig energibruk og for høy temperatur inne i skapet / boksen (nye kjøleskap har ofte automatisk avriming). Fjern støv på kjøleribber og kompressor på baksiden. Slå av kaffetraker når kaffen er ferdig traktet og bruk termos. Oppvaskmaskinen har innebygde varmeelementer for oppvarming av vann og skal kobles til kaldvannet, kobles den til varmtvannet øker energibruken med 20 - 40 % samtidig som enkelte vaske - og skylleprosesser foregår i feil temperatur.

Tiltak utendørs

Tiltak 11: Termostat- og nedbørsstyring av snøsmelteanlegg

Snøsmelteanlegget er kun manuelt styrt, eller styres kun etter lufttemperatur. Det installeres automatisk slik at snøsmelteanlegget både er temperatur- og nedbørsstyrt. Det kan være i form av en temperatur- og snøføler i bakken, med temperatur - og fuktføler i luften. Snøsmelteanlegget aktiveres kun ved behov dvs. når det registreres nedbør og kulde samtidig.

Tiltak 12: Montere automatikk på utebelysning

Det kan monteres fotocelle på utebelysningen slik at det automatisk går av/på etter dagslyset/mørket. Eller det kan monteres bevegelsessensor slik at lyset kun går på ved bevegelse og slås av automatisk etter forhåndsinnstilt tid.

Tiltak 13: Montere urbryter på motorvarmer

Det monteres urbryter (koblingsur) på motorvarmeren slik at den ikke står på mer enn nødvendig.

Tiltak 14: Skifte til sparepærer på utebelysning

Sparepærer på 5, 7, 11, 15, og 20 W tilsvarende glødelamper på henholdsvis 25, 40, 60, 75 og 100 W. Sparepærer gir like mye lys som vanlige glødelamper, men bruker bare rundt 20% av energien. De varer dessuten lenger, 8.000-15.000 timer mot 1.000 - 2.500 timer for glødelamper.

Tiltak på luftbehandlingsanlegg

Tiltak 15: Utføre service på ventilasjonsanlegg

Balanserte ventilasjonsanlegg bør kontrolleres jevnlig for å sikre at de fungerer som de skal. Filtere bør skiftes jevnlig.

Tiltak på elektriske anlegg

Tiltak 16: Temperatur- og tidsstyring av elektrisk gulvvarme / takvarme

For evt. eldre gulvvarme/takvarme uten termostat monteres ny styringsenhet med kombinert termostat og tidsstyring. Dersom mange slike styringsenheter og/eller panelovner skiftes ut bør det vurderes et system hvor temperatur og tidsinnstillinger i ulike rom i boligen styres fra en sentral enhet.

Tiltak 17: Temperatur- og tidsstyring av panelovner

Evt. eldre elektriske varmeovner uten termostat skiftes ut med nye termostatregulerte ovner med tidsstyring, eller det ettermonteres termostat / spareplugg på eksisterende ovn. Dersom mange ovner skiftes ut bør det vurderes et system hvor temperatur og tidsinnstillinger i ulike rom i boligen styres fra en sentral enhet.

Tiltak på varmeanlegg

Tiltak 18: Individuell varmemåling i flerbolighus

Dersom det ikke er system for individuell måling og avregning av varme og varmtvann, bør dette vurderes innført. Med dette betaler den enkelte husstand kun for sitt faktiske forbruk, noe som vil gi en rettferdig fordeling av kostnadene, og som også motiverer til energisparing. Det må monteres nødvendig målerutstyr i varmesentralen, på varmekurser og i hver leilighet. Det finnes forskjellige løsninger og utstyr, det kan være med manuell avlesning i leilighetene, eller elektroniske målere som overfører forbruksverdier trådløst. Leverandør avleser årlig(eller oftere) alle måledata og utarbeider avregninger for alle leiligheter.



Takle Thørud Arkitekter AS
Ivan Bjørndals gate 9
0472 OSLO

Deres ref.: Vår ref.: Dato:
19/21808 - 22/146267/AEI 08.08.2022

Adresse - Tiltak: Søndre Gjøttum 33 - boligblokk
Gnr/Bnr: 87/185
Tiltakshaver: Gjøttum Eiendom AS
Ansvarlig søker: Takle Thørud Arkitekter AS

FERDIGATTEST

Jf. plan- og bygningsloven § 21-10

Revidert tegning av fasade nord-øst godkjennes.

Ferdigattest gis etter søknad og på grunnlag av fremlagt dokumentasjon, jf. forskrift om byggesak kap. 8, § 8-1.

Ferdigattesten gjelder for tiltaket slik det er beskrevet i tillatelsen med evt. senere tillegg.

Søker har dokumentert at følgende krav i tillatelse/reg.bestemmelser er oppfylt:

Spesielle krav/vilkår for brukstillatelse/ferdigattest	Henvi­sing til krav	Dokumentert
Vinduer som søkes økt i høyde, og alle vinduer med lyddempende glassplate skal påmonteres spiler på nedre del av vindu. Spiler skal være av samme utforming som på bygget for øvrig. <u>Bygningssjefens kommentar:</u> Det er innsendt revidert fasadetegning for fasade nord-øst og fotodokumentasjon som viser at spiler er montert i samsvar med endringstillatelsen.	Vilkår i endrings-tillatelse av 13.05.2022	OK
Felles lekearealer og felles uteoppholdsarealer skal være ferdig opparbeidet før midlertidig brukstillatelse/ferdigattest kan gis, jf. reguleringsbestemmelsene § 11.2. <u>Bygningssjefens kommentar:</u>	Vilkår 3 i rammetillatelse	OK

Postadresse:
Postboks 700
1304 SANDVIKA
E-post: post@baerum.kommune.no

Besøksadresse:
Eyvind Lyches vei 10

Org. nr: 974553686
Bank:
Telefon: 67 50 44 63
Faks: 67 50 43 15

KLART SPRÅK?
Hjelp oss å bli bedre:
klartsprak@baerum.kommune.no

Det er til søknad om ferdigattest mottatt dokumentasjon på at uteområder er opparbeidet i henhold til godkjent utomhusplan.		
---	--	--

Det er i gjennomføringsplan versjon nr. 15 bekreftet at aktuelle fagområder er ferdigstilt.

Ved nybygg med egen adresse må sort-hvitt husnummerskilt og evt. henvisningsskilt monteres på godt synlig sted.

Alexander Hexeberg Dahl
bygningssjef

Åse Eiterstraum
saksbehandler

Dokumentet er elektronisk godkjent og trenger derfor ikke signatur

Vedlegg:

Revidert fasade nord-øst



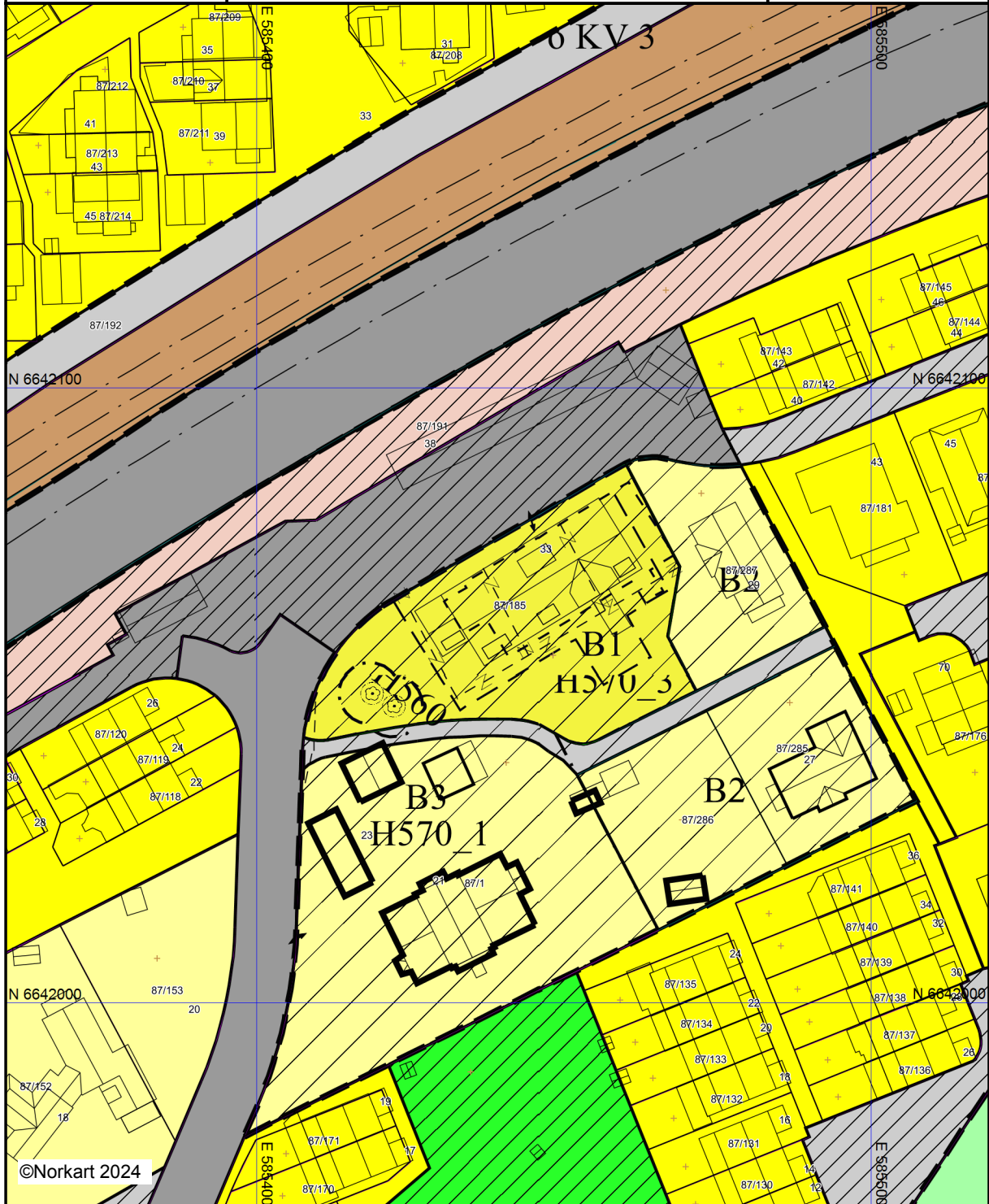
Bærum kommune

Plankart

Eiendom: 87/185/0/2
Adresse: Søndre Gjetlum 33
Dato: 10.05.2024
Målestokk: 1:1000



UTM-32







©Norkart 2024



Kartet er produsert fra kommunens beste digitale kartbaser for området og inneholder viktige opplysninger om eiendommen og området omkring. Presentasjonen av informasjon er i samsvar med nasjonal standard. Kartet kan inneholde feil, mangler eller avvik i forhold til kravene i oppgitt standard. Kartet kan ikke benyttes til andre formål enn det formålet det er utlevert til uten samtykke fra kommunen jf. lov om åndsverk.

Tegnforklaring



Matrikkelkart

-  Grunneiendom
-  Grense <= 10 cm
-  Grense <= 30 cm
-  Grense < 200 cm

Reguleringsplan-Byggeområder (PBL1985 §

-  Frittliggende småhusbebyggelse
-  Konsentrert småhusbebyggelse



Reguleringsplan-Offentlige trafikkområder (. Kjøreveg

-  Kjøreveg
-  Turveg



Reguleringsplan-Friområder (PBL1985 § 25,

-  Felles gangareal
-  Felles parkeringsplass
-  Felles lekeareal for barn
-  Annet fellesareal for flere eiendommer



Reguleringsplan-Bebyggelse og anlegg (PBL

-  Boligbebyggelse - frittliggende småhusbebyggelse
-  Boligbebyggelse - blokkbebyggelse

Reguleringsplan-Samferdselsanlegg og tekn

-  Kjøreveg
-  Trase for sporveg/forstadsbane









Reguleringsplan-Hensynsoner (PBL2008 §12

-  Angitthensynsone - Hensyn landskap
-  Angitthensynsone - Bevaring kulturmiljø

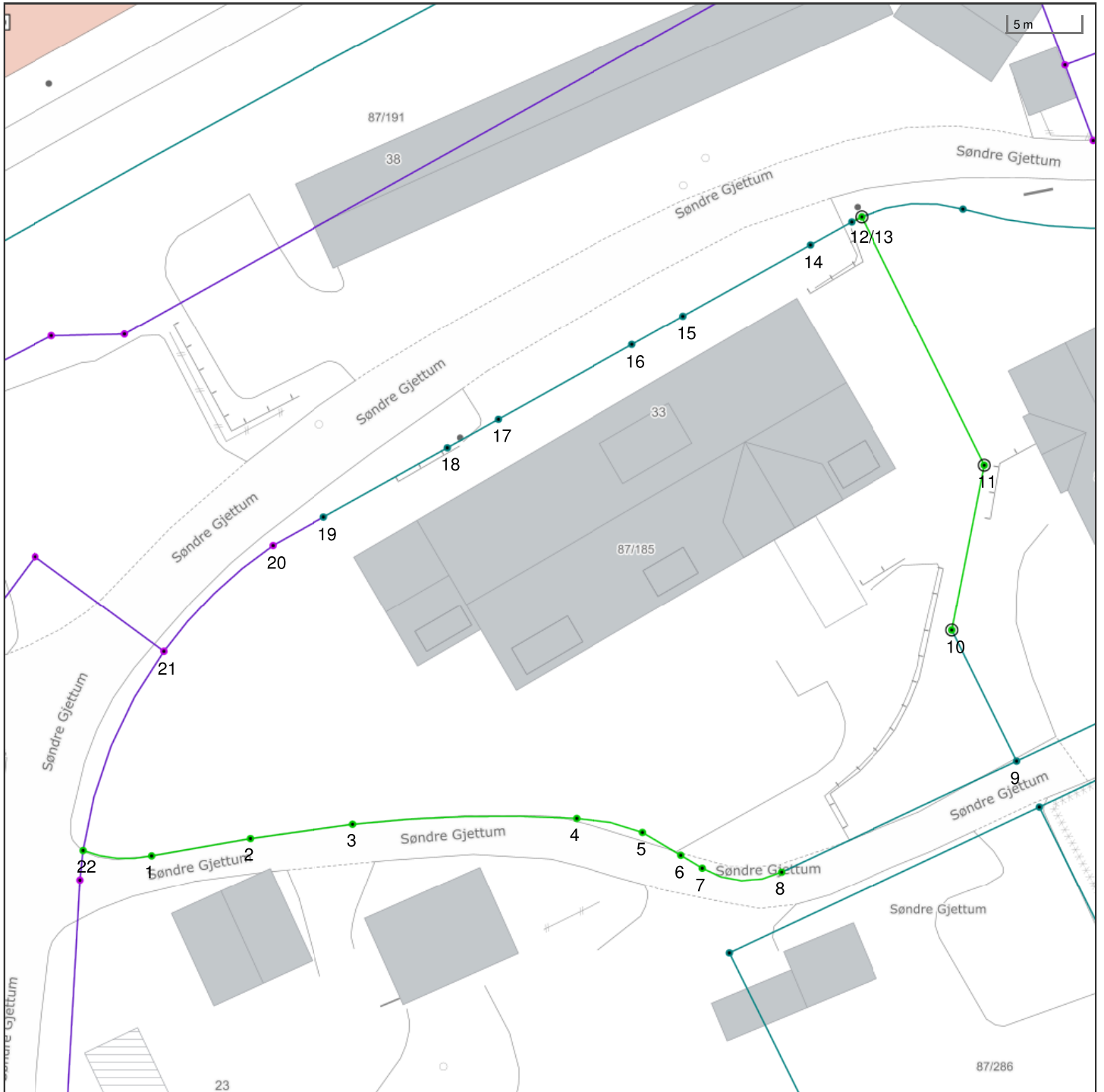
Reguleringsplan-Juridiske linjer og punkt PE

-  Angitthensyngrense

Reguleringsplan-Felles for PBL 1985 og 200

-  Regulerings- og bebyggelsesplanområde
-  Planens begrensning
-  Formålsgrense
-  Eiendomsgrense som skal oppheves
-  Bygg, kulturminner mm. som skal bevares
-  Byggegrense
-  Bebyggelse som inngår i planen
-  Bebyggelse som forutsettes fjernet
-  Regulert senterlinje
-  Frisiktslinje
-  Avkjørsel
-  Eksisterende tre som skal bevares
-  Påskrift feltnavn

Eiendomskart for eiendom 3201 - 87/185//2



Det tas forbehold om riktigheten eller fullstendigheten av opplysningene i dette dokumentet. Det kan ikke rettes krav som følge av at disse opplysningene benyttes som grunnlag for beslutninger.

-----	Eiendomsgrense - omtvistet	—————	Eiendomsgrense - lite nøyaktig	●	Grensepunkt - lite nøyaktig	⊙	Grensepunkt - offentlig godkjent
- - - - -	Hjelpelinje vegkant	—————	Eiendomsgrense - mindre nøyaktig	●	Grensepunkt - mindre nøyaktig	⊙	Grensepunkt - bolt
.....	Hjelpelinje fiktiv	—————	Eiendomsgrense - middels nøyaktig	●	Grensepunkt - middels nøyaktig	⊙	Grensepunkt - kors
.....	Hjelpelinje punktfaste	—————	Eiendomsgrense - nøyaktig	●	Grensepunkt - nøyaktig	⊙	Grensepunkt - rør
-----	Hjelpelinje vannkant	—————	Eiendomsgrense - svært nøyaktig	●	Grensepunkt - svært nøyaktig	⊙	Grensepunkt - hjelpепunkt / annet
-----		—————	Eiendomsgrense - uvisst nøyaktighet	●		⊙	Grensepunkt - uten klassifisering

Areal og koordinater for eiendommen

Areal	1 693,30 m ²	Arealmerknad				
Representasjonspunkt	Koordinatsystem	EUREF89 UTM Sone 32	Nord	6642056,5	Øst	585448,2

Grensepunkter						Grenselinjer (m)	
#	Nord	Øst	Nøyaktigh.	Nedsatt i	Grensepunkttype	Lengde	Radius
1	6642042,94	585412,29	10 cm	Ikke spesifisert (IS)	Umerket (56)	4,79	8,60
2	6642044,28	585419,04	10 cm	Ikke spesifisert (IS)	Umerket (56)	6,88	
3	6642045,42	585426,06	10 cm	Ikke spesifisert (IS)	Umerket (56)	7,11	
4	6642046,17	585441,39	10 cm	Ikke spesifisert (IS)	Umerket (56)	15,37	92,22
5	6642045,32	585445,95	10 cm	Ikke spesifisert (IS)	Umerket (56)	4,67	12,60
6	6642043,82	585448,61	10 cm	Ikke spesifisert (IS)	Umerket (56)	3,05	
7	6642042,97	585450,1	10 cm	Ikke spesifisert (IS)	Umerket (56)	1,72	
8	6642042,82	585455,54	10 cm	Ikke spesifisert (IS)	Umerket (56)	5,70	5,76
9	6642050,78	585471,48	13 cm	Ikke spesifisert (IS)	Umerket (56)	17,82	
10	6642059,63	585466,84	10 cm	Fjell (FJ)	Off. godkjent grensemerke (51)	9,99	
11	6642070,98	585468,8	10 cm	Fjell (FJ)	Off. godkjent grensemerke (51)	11,52	
12	6642087,79	585459,99	10 cm	Jord (JO)	Off. godkjent grensemerke (51)	18,98	
13	6642087,43	585459,31	13 cm	Ikke spesifisert (IS)	Umerket (56)	0,77	
14	6642085,79	585456,52	13 cm	Ikke spesifisert (IS)	Umerket (56)	3,24	
15	6642080,71	585447,9	13 cm	Ikke spesifisert (IS)	Umerket (56)	10,01	
16	6642078,68	585444,45	13 cm	Ikke spesifisert (IS)	Umerket (56)	4,00	
17	6642073,35	585435,4	13 cm	Ikke spesifisert (IS)	Umerket (56)	10,50	
18	6642071,32	585431,95	13 cm	Ikke spesifisert (IS)	Umerket (56)	4,00	
19	6642066,4	585423,58	13 cm	Ikke spesifisert (IS)	Umerket (56)	9,71	
20	6642064,37	585420,13	36 cm	Ikke spesifisert (IS)	Umerket (56)	4,00	
21	6642056,93	585412,81	36 cm	Ikke spesifisert (IS)	Umerket (56)	10,49	30,63
22	6642043,2	585407,58	10 cm	Ikke spesifisert (IS)	Umerket (56)	14,84	30,52



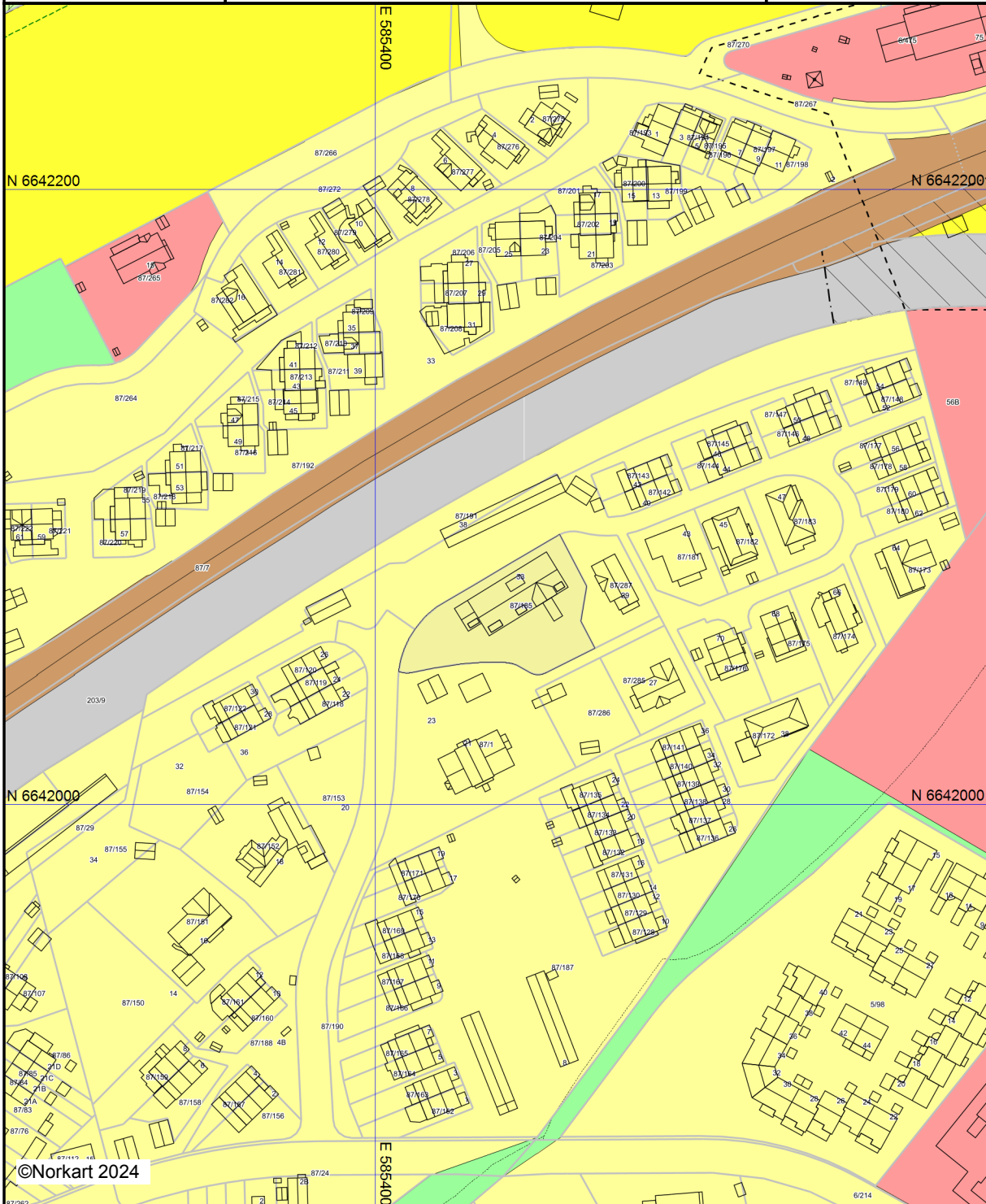
Bærum kommune

Kommuneplankart

Eiendom: 87/185/0/2
Adresse: Søndre Gjetlum 33
Utskriftsdato: 10.05.2024
Målestokk: 1:2000



UTM-32






©Norkart 2024



Kartet er produsert fra kommunens beste digitale kartbaser for området og inneholder viktige opplysninger om eiendommen og området omkring. Presentasjonen av informasjon er i samsvar med nasjonal standard. Kartet kan inneholde feil, mangler eller avvik i forhold til kravene i oppgitt standard. Kartet kan ikke benyttes til andre formål enn det formålet det er utlevert til uten samtykke fra kommunen jf. lov om åndsverk.

Tegnforklaring

Kommuneplan-Begyggelse og anlegg (PBL2)

-  Boligbebyggelse - nåværende
-  Boligbebyggelse - fremtidig
-  Tjenesteyting - nåværende


Kommuneplan-Samferdselsanlegg og teknisk

-  Veg - nåværende
-  Bane- nåværende





Kommuneplan-Grønnstruktur (PBL2008 §11)

-  Turdrag - nåværende
-  Friområde - nåværende

Kommuneplan-Landbruk-, natur- og friluftsliv

-  LNFR-areal - nåværende

Kommuneplan-Hensynsoner (PBL2008 §11-)

-  Sikringsone - Andre sikringssoner
-  Angitthensynsone - Hensyn landskap
-  Gjennomføringsone - Krav om felles planeleg
-  Båndlegging etter lov om naturvern - nåværende






Kommuneplan - Bestemmelseområde (PBL2)

-  Bestemmelseområde

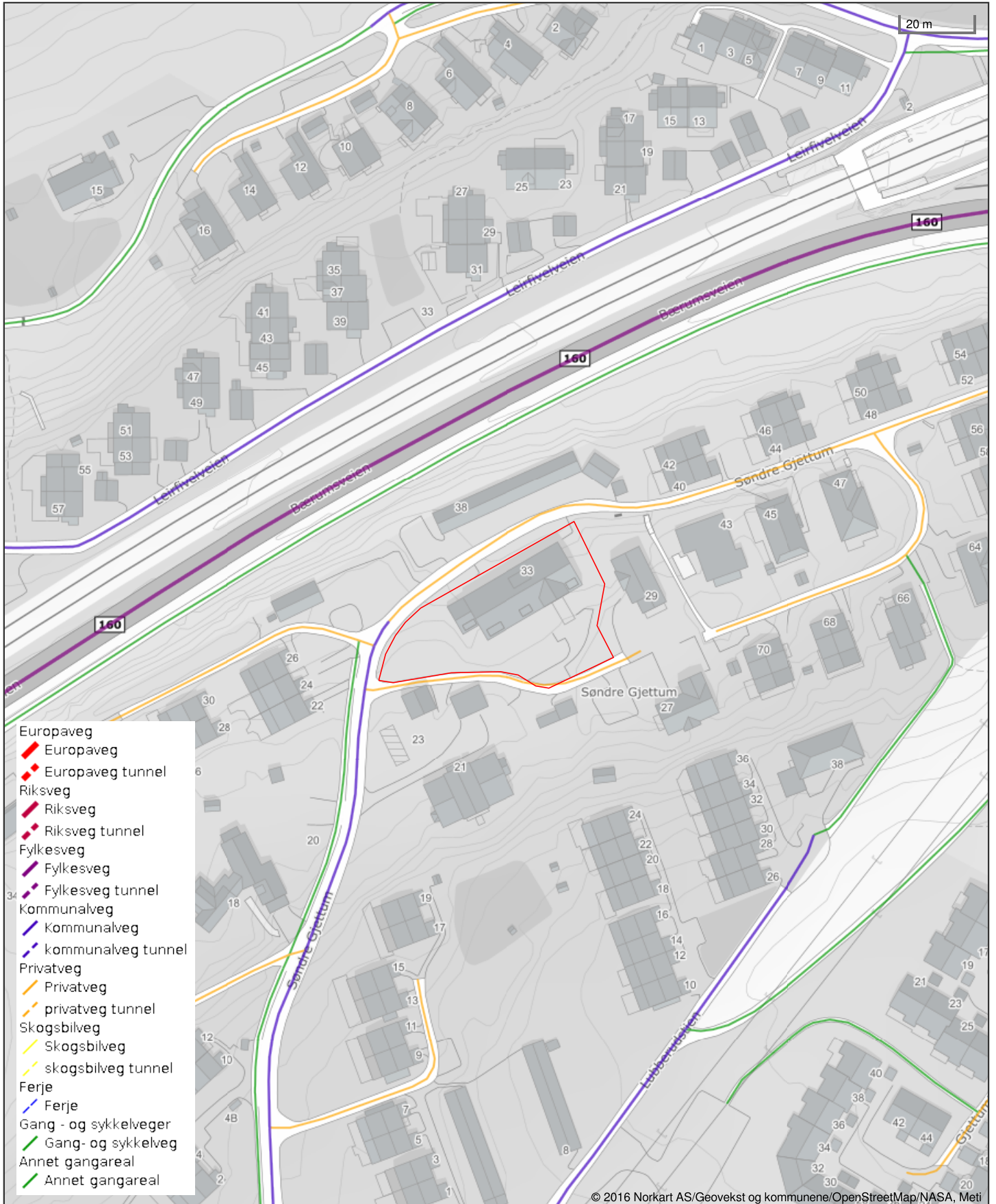
Kommuneplan-Linje- og punktsymboler (PBL2)

-  Sikringsonegrense
-  Angitthensyngrense
-  Gjennomføringgrense
-  Båndlegginggrense
-  Bestemmelsegrense
-  Markagrense

Felles for kommuneplan PBL 1985 og 2008

-  Planområde
-  Grense for arealformål
-  Turveg/turdrag - nåværende
-  Sporveg - nåværende
-  Kollektivtrase - nåværende

Vegstatuskart for eiendom 3201 - 87/185//



© 2016 Norkart AS/Geovekst og kommunene/OpenStreetMap/NASA, Meti

Det tas forbehold om riktigheten eller fullstendigheten av opplysningene i dette dokumentet. Det kan ikke rettes krav som følge av at disse opplysningene benyttes som grunnlag for beslutninger.



Bærum kommune

VAledninger

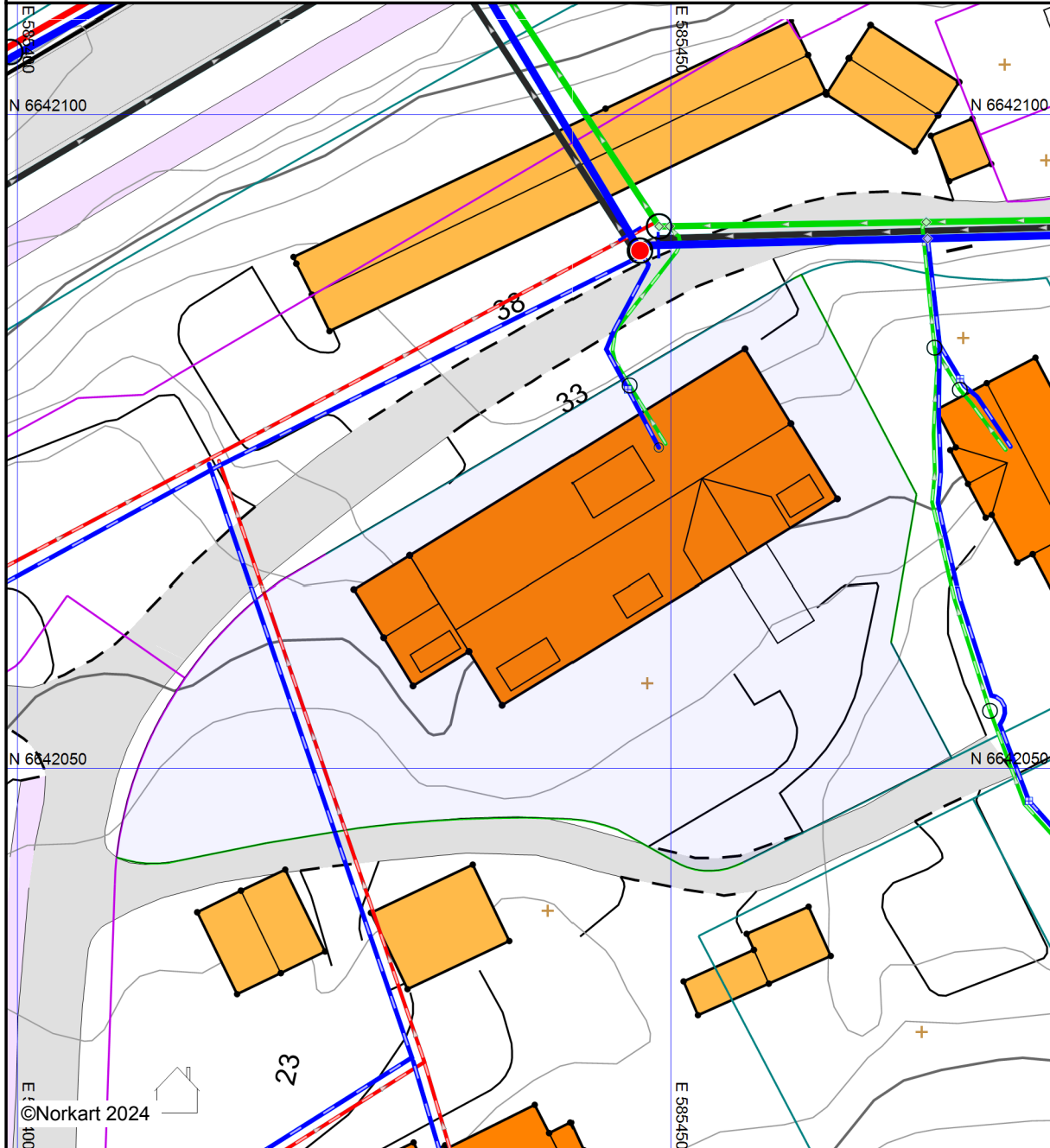
Eiendom: 87/185/0/2
Adresse: Søndre Gjetlum 33
Dato: 10.05.2024
Målestokk: 1:500



UTM-32

- | | | | |
|-------------------|------------------|------|---------|
| Vannledning | Overvannsledning | Kum | Hydrant |
| Spillvannsledning | Avløp felles | Sluk | |

VA-ledninger
Dersom det er behov for nøyaktig stedfesting av ledningene, f. eks. ved gravearbeid, så skal alltid Vann og avløp i Bærum kommune kontaktes.



Det tas forbehold om at det kan forekomme feil, mangler eller avvik i kartet. Spesielt gjelder dette usikre eiendomsgrenser. VA-ledninger kan være tegnet parallellforsjøvet og mange private ledninger mangler i kartet. Dette kartet kan ikke brukes som erstatning for situasjonskart i byggesaker.



Bærum kommune

Reguleringsplanforslag

Eiendom: 87/185/0/2
Adresse: Søndre Gjetlum 33
Utskriftsdato: 10.05.2024
Målestokk: 1:1000




UTM-32



Kartet er produsert fra kommunens beste digitale kartbaser for området og inneholder viktige opplysninger om eiendommen og området omkring. Presentasjonen av informasjon er i samsvar med nasjonal standard.
Kartet kan inneholde feil, mangler eller avvik i forhold til kravene i oppgitt standard.
Kartet kan ikke benyttes til andre formål enn det formålet det er utlevert til uten samtykke fra kommunen jf. lov om åndsverk.

Tegnforklaring

Reguleringsplan grænse

 Planforslag (Regulerings- og bebyggelsesplan)



Planopplysninger

EM §6-7

Oppdragstakerens undersøkelses- og opplysningsplikt

Kilde: Bærum kommune

Kommunenr.	3201	Gårdsnr.	87	Bruksnr.	185	Festenr.		Seksjonsnr.	2
Adresse	Søndre Gjettum 33, 1346 GJETTUM								

Opplysningene omfatter gjeldende planer og pågående planarbeid for eiendommen. Nærmere opplysninger om den enkelte plan med dokumenter, mindre endringer, etc finnes på internett, se lenker under. Oppgitte delarealer viser planinformasjon på eiendommen.

Det tas forbehold om riktigheten eller fullstendigheten av opplysningene i dette dokumentet. Det kan ikke rettes krav som følge av at disse opplysningene benyttes som grunnlag for beslutninger.

Plantyper med treff

Kommuneplaner

Reguleringsplaner

Plantyper uten treff

Kommuneplaner under arbeid

Kommunedelplaner under arbeid

Reguleringsplaner over bakken

Reguleringsplaner bunn

Bebyggelsesplaner

Bebyggelsesplaner under bakken

Kommunedelplaner

Reguleringsplaner under bakken

Reguleringsplaner under arbeid

Reguleringsplaner under arbeid i nærheten

Bebyggelsesplaner over bakken

Midlertidige forbud

Kommuneplaner

Besøk kommunens hjemmeside for mer informasjon.

Id	202101 (https://www.arealplaner.no/3201/gi?funksjon=VisPlan&kommunennummer=3201&planidentifikasjon=202101)
Navn	KOMMUNEPLANENS AREALDEL 2022-2042
Plantype	Kommuneplanens arealdel
Status	Endelig vedtatt arealplan
Ikrafttredelse	21.06.2023
Bestemmelser	- https://www.arealplaner.no/3201/dokumenter/23874/6403470.pdf
Delarealer	Delareal 1 693 m ² Arealbruk Boligbebyggelse,Nåværende

Reguleringsplaner

Besøk kommunens hjemmeside for mer informasjon.

Id	2017019 (https://www.arealplaner.no/3201/gi?funksjon=VisPlan&kommunennummer=3201&planidentifikasjon=2017019)
Navn	SØNDRE GJETTUM GÅRD
Plantype	Detaljregulering

Status	Endelig vedtatt arealplan
Ikrafttredelse	30.04.2019
Bestemmelser	- https://www.arealplaner.no/3201/dokumenter/18523/4346431.pdf
Delarealer	Delareal 1 693 m ² Formål Boligbebyggelse-blokkbebyggelse Felt navn B1
	Delareal 111 m ² RPHensynsonenavn H560 Sone med angitte særlige hensyn Hensyn landskap
	Delareal 1 582 m ² RPHensynsonenavn H570_3 Sone med angitte særlige hensyn Bevaring kulturmiljø



Bærum kommune

Kommunedelplan

Eiendom: 87/185/0/2
Adresse: Søndre Gjetlum 33
Utskriftsdato: 10.05.2024
Målestokk: 1:2000



UTM-32



Kartet er produsert fra kommunens beste digitale kartbaser for området og inneholder viktige opplysninger om eiendommen og området omkring. Presentasjonen av informasjon er i samsvar med nasjonal standard. Kartet kan inneholde feil, mangler eller avvik i forhold til kravene i oppgitt standard. Kartet kan ikke benyttes til andre formål enn det formålet det er utlevert til uten samtykke fra kommunen jf. lov om åndsverk.

Tegnforklaring

Bestemmelser og retningslinjer

Dokumentid. 6403470

Oppdatert etter 2.gangs behandling i Kommunestyret 21.06.2023, med punkter unntatt for rettsvirkning på grunn av innsigelser

GENERELLE BESTEMMELSER OG RETNINGSLINJER (PBL § 11-9)	3
Hensikt.....	3
Plankrav, rekkefølgekrav og innholdet i utbyggingsavtaler	4
1. Forholdet mellom kommuneplan og kommunedelplaner (pbl § 1-5)	4
2. Forholdet mellom kommuneplanen og reguleringsplaner (pbl § 1-5).....	4
3. Krav om reguleringsplan (pbl § 11-9 nr. 1).....	5
4. Rekkefølgekrav og vilkår for etablering av samfunnsservice, grønnstruktur og teknisk infrastruktur (pbl § 11-9 nr. 3 og 4).....	6
5. Forutsetninger for bruk av utbyggingsavtaler (pbl § 11-9 nr.2 jf. §§ 17-2 og 17-3).....	6
Barn og unge	7
6. Barn og unge (pbl § 11-9 nr.5).....	7
Arkitektur, kulturminner og landskap	7
7. Kvalitets og funksjonskrav (pbl § 11 – 9 nr. 6 og 7).....	7
8. Kulturminner og kulturmiljøer (pbl § 11-9 nr. 7).....	11
9. Landskapstrekk og landemerker (pbl § 11-9 nr. 6).....	11
10. Elementer i uterom (pbl § 11-9 nr. 5).....	11
Naturmangfold og blågrønne strukturer.....	12
11. Grønnstruktur og naturmangfold (pbl § 11-9 nr. 6 og 8)	12
12. Turveier (pbl § 11-9 nr. 6).....	13
13. Innsjøer, elvestrekninger, bekker og dammer (pbl §§ 1-8, 11-9 nr.5 og 6)	13
14. Sjøområder og strandsonen (pbl §§ 1-8, 11-9 nr. 5 og 11-11 nr. 3, 4 og 5).....	14
Mobilitet og parkering.....	14
15. Grønn mobilitet (pbl § 11-9 nr. 3 og 8)	14
16. Avkjørsler og byggegrenser (pbl § 11-10 nr. 4)	15
17. Parkering (pbl § 11-9 nr. 5).....	15
Handel og senterstruktur	18
18. Lokalisering og handelsareal (pbl § 11-9 nr. 5)	18
19. Senterstruktur (pbl § 11-9 nr. 5)	18
Klima og miljø, samfunnssikkerhet og teknisk infrastruktur.....	19
20. Klima og miljø (pbl § 11-9 nr. 8)	19

21.	Overvann (pbl § 11-9 nr. 3, 6 og 8).....	20
22.	Dyrket og dyrkbart areal (pbl § 11-9 nr. 8).....	21
23.	Naturskader (pbl § 11-9 nr. 8 og § 28-1).....	21
24.	Luftforurensing (pbl § 11-9 nr. 6).....	21
25.	Støyforurensing (pbl § 11-9 nr. 6).....	22
26.	Avfall (pbl § 11-9 nr. 3).....	23
27.	Teknisk infrastruktur (pbl § 11-9 nr. 4).....	24
	BESTEMMELSER OG RETNINGSLINJER FOR AREALFORMÅL.....	24
28.	Boligbebyggelse (pbl §§ 11-10 og 11-9 nr.5).....	24
29.	Fritidsbebyggelse (pbl §§ 11-9 nr. 3 og 11-10).....	26
30.	Offentlig eller privat tjenesteyting (pbl §§ 11-9 nr. 5 og 11-10).....	26
31.	Grønnstruktur (pbl §§11-9 nr.6 og 8 og 11-10).....	26
32.	Næringsbebyggelse (pbl § 11-10).....	26
33.	Landbruks-, natur- og friluftsmål (LNFR) (pbl § 11-11 nr. 1 og 2).....	27
34.	Ferdseil (på sjøen) (pbl § 11-11 nr.3).....	28
35.	Småbåthavner (pbl § 11-11 nr.4).....	28
	BESTEMMELSER OG RETNINGSLINJER FOR HENSYNSSONER.....	28
36.	Hensynssone Landbruk H510 (pbl § 11-8 c).....	28
37.	Hensynssoner kulturmiljø H570 (pbl § 11-8 c).....	28
38.	Hensyn landskap H550 (pbl § 11-8 c).....	29
39.	Hensynssoner grønnstruktur H540 (pbl § 11-8 c).....	29
40.	Hensynssoner naturmiljø H560 (pbl § 11-8 c).....	29
41.	Faresoner for flom, skred og høyspentlinjer (pbl § 11-8 a).....	30
42.	Nedslagsfelt drikkevann H110 (pbl § 11-8 punkt a.).....	30
43.	Andre sikringssoner H190 (pbl § 11-8 b).....	30
44.	Krav om felles planlegging H810 (pbl § 11-8 e).....	31

GENERELLE BESTEMMELSER OG RETNINGSLINJER (PBL § 11-9)

Hensikt

Kommuneplanens arealdel (KPA) skal legge til rette for gjennomføring av kommunens arealstrategi:

Hovedmål Sosial bærekraft:

I Bærumsamfunnet jobber vi sammen for å skape gode liv og like muligheter

Derfor skal vi:

- Utvikle Bærum for et kortreist dagligliv med gangavstand til hverdagstilbud som handel, skole, barnehage, fritids og rekreasjonsområder og kollektiv transport
- Vektlegge barn og unges oppvekstmiljø og universell utforming i all planlegging
- Sikre allmennheten god tilgang til sammenhengende rekreasjonsområder og blågrønne strukturer i strandsonen, marka og byggesonen
- Ta vare på og styrke Bærums særpreg med grønne landskaper og småhus utenfor sentrumsområder og knutepunkt
- Sikre stedlige kvaliteter ved å ta vare på kulturminner og -miljø
- Stille krav om og ta i bruk arkitektur og kunst som identitetsbyggende elementer
- Sikre at ny utbygging gir en kvalitativ «merverdi» for stedet og kommunens innbyggere
- Være pådriver for fleksible, robuste og tilgjengelige bygninger, møteplasser og uteområder som er tilrettelagt for sambruk og flerbruk
- Stille krav om variasjon i boformer, boligtypologi og -størrelser som imøtekommer fremtidige behov. Alle leilighetsprosjekter bør inneholde en variasjon i leilighetstyper med henhold til størrelse, målgrupper og utforming
- Bidra til nyskapende boligarkitektur og tilrettelegge for deling og sambruk. Sikre varierte boligtyper innenfor skolekretsene
- Stille høye krav til arkitektur i kommunens egne byggeprosjekter. FutureBuilt skal vurderes i alle prosjekter

Hovedmål Økonomisk bærekraft:

Bærumsamfunnet er attraktivt og inkluderende

Derfor skal vi:

- Videreutvikle Sandvika som kultur og regionby med en attraktiv sjøfront og god tilgjengelighet til fjord og elver
- Ivareta og styrke etablerte næringsarealer. Gi forutsigbare rammer for næringsutvikling i knutepunkt, i næringsparker og sikre god adkomst til hovedveinettet E18 og E16. Arbeidsplass og besøksintensiv virksomhet skal lokaliseres til kollektivknutepunkter.
- Ivareta og styrke etablerte landbruksarealer
- Prioritere gående, syklende og kollektiv på eksisterende veier, fremfor å bygge nytt
- Tilrettelegging for ny boligbygging skal tilpasses kommunens planlagte befolkningsvekst, investeringsplaner, kapasitet på samfunnsservice og teknisk infrastruktur

- Bruke kommunens formålsbygg som virkemiddel for å fremme ønsket stedsutvikling og arkitektonisk kvalitet

Hovedmål Klima- og miljømessig bærekraft:

Bærumsamfunnet er klima og miljøkløkt

Derfor skal vi:

- Utvikle Sandvika, Fornebu, Lysaker og Bekkestua med mål om at de skal bli nullutslippsområder og arena for innovative og bærekraftige klimaløsninger
- Tilrettelegge for høy utnyttelse i prioriterte vekstområder, og tilrettelegge for moderat utnyttelse ved prioriterte stasjoner langs buss og banenett tilpasset strøkets karakter, jf. arealstrategisk kart. Boligbyggingen utenfor disse områdene begrenses.
- Prioritere, transformere og gjenbruke nedbygde arealer fremfor å ta i bruk ubebygde areal
- Gjøre gange, sykkel og kollektiv til det foretrukne transportmiddelet og samtidig ta høyde for fremtidens mobilitetsløsninger i arealutviklingen
- Sikre, styrke og reetablere naturområder og verdier, vann og marint biologisk mangfold, jordvern, bærekraftige økosystemer og blågrønne strukturer
- Gjøre kommunen robust til å tåle kommende klimaendringer ved å stille høye krav til bygg, infrastruktur og omgivelser
- Bekkestua anses som ferdig utbygd etter gjennomføring av pågående prosjekter

Plankrav, rekkefølgekrav og innholdet i utbyggingsavtaler

1. Forholdet mellom kommuneplan og kommunedelplaner (pbl § 1-5)

1.1. Kommunedelplaner (juridisk bindende arealplaner) vedtatt før kommuneplanens arealdel gjelder. Ved motstrid gjelder arealbruk i sist vedtatte plan.

1.2. Kommuneplanens bestemmelser og retningslinjer skal i tillegg supplere gjeldende kommunedelplaner der disse ikke selv angir noe annet.

2. Forholdet mellom kommuneplanen og reguleringsplaner (pbl § 1-5)

2.1. Reguleringsplaner vedtatt før kommuneplanens arealdel gjelder så langt de ikke er i strid med kommuneplanens arealdel med følgende unntak og presiseringer:

2.1.1. Rekkefølgekravet etter punkt 4 gjelder.

2.1.2. Byggegrenser mot sjø fastsatt i planens punkt 14 går foran byggegrenser i reguleringsplaner vedtatt før 23.7.1993 (RPR første gang) hvis det ikke er angitt strengere byggegrense i reguleringsplanen.

2.1.3. Byggegrenser mot vassdrag fastsatt i planens punkt 13 går foran byggegrenser i gjeldende reguleringsplaner.

2.1.4. Der hvor reguleringsplanen angir størrelse på minste uteoppholdsareal (MUA), skal reguleringsplanens krav gjelde.

2.2. Kommuneplanens bestemmelser og retningslinjer skal i tillegg supplere gjeldende reguleringsplaner der disse ikke selv angir noe annet.

3. Krav om reguleringsplan (pbl § 11-9 nr. 1)

3.1. I områder avsatt til bebyggelse og anlegg og sjøområder kan det ikke utføres arbeid og tiltak som nevnt i plan- og bygningslovens § 20-1 og 20-2 før området inngår i reguleringsplan. I sjøområder inngår hele vannsøylen, jf. PBL § 11-11 pkt. 3.

3.2. Plankravet gjelder også områder avsatt til bebyggelse og anlegg som omfatter uregulert vei.

3.3. I områder regulert til boligformål, der planen er vedtatt før 1.7.2009, kan det ikke fradeles ny eiendom for bebyggelse før det er gjennomført en ny planprosess, enten i form av ny reguleringsplan eller endring av eksisterende reguleringsplan.

3.4. Unntak fra plankrav (pbl § 11-10 nr.1)

I områder avsatt til bebyggelse og anlegg gjelder følgende unntak fra kravet om reguleringsplan:

3.4.1. Nødvendige skilt og navigasjonsinnretninger i kyst- og sjøområder

3.4.2. For eksisterende boligbebyggelse:

- a. Oppføring av én enebolig i tillegg til eventuell eksisterende enebolig, med tomtestørrelse minimum 800 m² for henholdsvis ny og eksisterende bolig, som samlet ikke har brattere gjennomsnittlig stigningsforhold på 1:3 og ikke omfattes av uregulert vei.
- b. Opprettelse av én eiendom for én enebolig med tomtestørrelse minimum 800 m², når gjenværende tomt for enebolig eller tomannsbolig ikke blir mindre enn henholdsvis 800 m² og 1400 m². Verken ny eller gjenværende tomt skal samlet ha brattere gjennomsnittlig stigningsforhold på 1:3 og ikke omfattes av uregulert vei.
- c. Arealoverføring der avgivereiendommen ikke får tomt mindre enn henholdsvis 800 m² for enebolig og 1400 m² for tomannsbolig.
- d. oppføring av påbygg, tilbygg, garasje, uthus og mindre konstruksjoner
- e. etablering av én sekundærleilighet i direkte tilknytning til enebolig med inntil 55 m² BRA
- f. sammenslåing av boenheter
- g. innvendige bygningsmessige tiltak og fasadeendring
- h. rivning og gjenoppbygging av bygninger som ikke er registrert som kulturminner/del av kulturmiljøer jf. Temakart for kulturminner og kulturmiljø
- i. midlertidig bruksendring av begrenset del av bolig til familiebarnehage for inntil 10 barn, hjemmekontor, og annen strøktilpasset virksomhet

Unntaket slår ikke inn dersom kulturminner av svært høy/høy verdi eller utvalgte naturtyper berøres.

3.4.3. I områder med eksisterende næringsbebyggelse:

- a. Oppføring av underbygg, påbygg og tilbygg inntil 200 m² BRA på næringsbygg eller næringseiendom, innenfor % BYA = 20 %.
- b. Bruksendring til annen type næring av del av næringsbygg, begrenset til maksimalt 200m² BRA.

4. Rekkefølgekrav og vilkår for etablering av samfunnsservice, grønnstruktur og teknisk infrastruktur (pbl § 11-9 nr. 3 og 4)

4.1. Områder avsatt til bebyggelse og anlegg kan ikke utbygges, bruksendres eller vesentlig utvides før nødvendige tekniske anlegg, blågrønnstruktur og samfunnstjeneste som energiforsyning, vann og avløp, kollektivbetjening, herunder gang- og sykkelvegnett, torg/møteplasser, helse- og sosialtjeneste, herunder barnehager, skoler, annen tjenesteyting mv. er etablert eller sikret.

4.2. Ved planlegging av nye boligområder kan det stilles krav om etablering av offentlige omsorgsboliger innenfor området.

4.3. Ved regulering av boligområder kan det settes krav om boligenes størrelse, herunder en minste andel små leiligheter.

4.4. Innenfor konsesjonsområde for fjernvarme gitt etter energiloven skal bygninger som oppføres tilknyttes fjernvarmeanlegget. Det samme gjelder ved hovedombygging.

5. Forutsetninger for bruk av utbyggingsavtaler (pbl § 11-9 nr.2 jf. §§ 17-2 og 17-3)

5.1. Geografisk avgrensning

Bærum kommune kan inngå utbyggingsavtaler i hele kommuneplanens byggesone.

5.2. Avgrensning etter type tiltak

Utbyggingsavtale forutsettes inngått før rammetillatelse gis, der utbygging i henhold til vedtatt arealplan (kommunedelplan, områderegulering, detaljregulering) med tilhørende bestemmelser også forutsetter bygging/oppgradering av offentlig anlegg og/eller tilpasning til slike anlegg. Med offentlige anlegg menes tekniske infrastruktur, offentlig gategrunn og blågrønnstruktur som er vist som offentlig regulerte formål i reguleringsplan og som følger av bestemmelser til planen (jf. pbl § 17-3).

5.3. Sosial boligbygging

Utbyggingsavtalen kan regulere at kommunen eller andre skal ha fortrinnsrett til å kjøpe en andel av boligene innenfor et avgrenset område til markedspris (jf. pbl §17-3).

Retningslinjer:

Ved utbygging legges det til grunn at utbygger dekker kostnader som er forbundet med utbyggingen.

Ved utbygging i kommunens senterområder stilles det særskilt høye krav til utforming og kvalitet. Kunst, kultur og tiltak som fremmer sosial bærekraft i tilknytning til by- og tettstedsutvikling kan reguleres i utbyggingsavtaler.

Alle nye utbyggingsprosjekter skal bidra med en kvalitativ «merverdi» for stedet og kommunens innbyggere (Kommuneplanens samfunnsdel med langsiktig arealstrategi 2021-2040). Kommende utbyggingsavtaler skal sikre at vedtatte reguleringsplaner bidrar til at enhver utbygging og utvikling gir et bidrag til fellesskapet for eksempel gjennom regulering av gang- og sykkelforbindelser i tilknytning til egen eiendom, bidrag ved arealer til felles park/torg/møteplass/lek mv. Opparbeidelse og kostnadsfordeling vil avklares gjennom en utbyggingsavtale jf. disse bestemmelsene.

Barn og unge

6. Barn og unge (pbl § 11-9 nr.5)

Retningslinjer

Planlegging og tiltak skal bidra til å fremme god oppvekst for barn og unge.

Det skal tas særlig hensyn til trafikksikre snarveier, gang- og sykkelforbindelser og varierte aktivitetsområder. Barn og unge skal inviteres til å medvirke i saker som angår dem.

Barnetråkkregistreringer og uttalelser fra elevråd og Ungdomsrådet skal brukes som dokumentasjon i saker som angår barn og unge.

Arkitektur, kulturminner og landskap

Bærum kommunes veiledere utdyper bestemmelsene og retningslinjene.

7. Kvalitets og funksjonskrav (pbl § 11 – 9 nr. 6 og 7)

7.1. For alle plansaker skal det utarbeides stedsanalyse.

7.2. Kvalitetskrav til våre bygde omgivelser

- 7.2.1. Det skal legges vekt på kvalitet, nyteknisk og innovasjon, sambruk og fleksibilitet i bebyggelse og uteområder
- 7.2.2. Nye plan- og byggetiltak skal fremme opplevelsen av stedets identitet og tilføre nye kvaliteter
- 7.2.3. Det skal sikres variasjon i høyder, volumoppbygging og arkitektonisk uttrykk. Bebyggelse skal tilpasses områder med eksisterende småhusbebyggelse, eksisterende kulturminner og -miljø.
- 7.2.4. Nye byggetiltak skal ha god terrengtilpasning. Store skjæringer, fyllinger og murer skal unngås.
- 7.2.5. For alle plansaker skal det utarbeides en analyse som drøfter og begrunner arkitektursens estetiske kvaliteter og varighet. Kommunens Temaplan for Arkitektur- og byformingsstrategi skal legges til grunn i analysen.

7.3. Kvalitetskrav for vekstområder (by- og senterområder) (jf. punkt 19)

- 7.3.1. Senterområder skal utvikles som «gåbyer» med mest mulig av hverdagens behov innenfor gang- og sykkelavstand.
- 7.3.2. Senterområder skal ha et byromsforløp av møteplasser med variasjon i størrelse og utforming som tilrettelegges for allsidig aktivitet og ulike aldersgrupper.
- 7.3.3. Senterområdene skal planlegges i en menneskelig skala der opplevelsen fra gateplan gir premisser for byroms- og bygningsutforming.

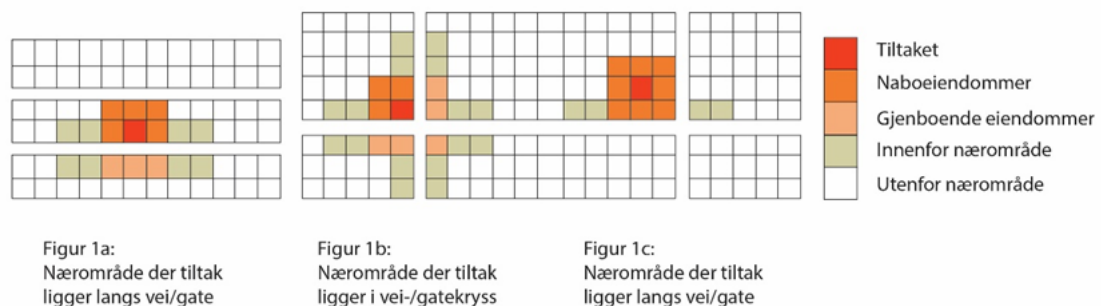
- 7.3.4. Langs hovedgater, torg og plasser skal bebyggelsens 1. etasje tilrettelegges for publikumsrettet virksomhet, med ekstra innvendig takhøyde og adkomst fra gate.
- 7.3.5. Bebyggelse skal planlegges uten baksider mot eksisterende eller fremtidige gater, torg, plasser, parker mv.
- 7.3.6. Ved planlegging av nye og ved ombygging av gater skal gatetrær vurderes. Byrom, torg og møteplasser skal ha et blågrønt preg.
- 7.3.7. Det skal sikres gode solforhold på eksisterende og fremtidige byrom, torg og møteplasser.
- 7.3.8. Parkeringsanlegg skal ikke ha fasader mot byrom, torg, møteplasser eller gater.

7.4. Kvalitetskrav for bolig

- 7.4.1. Ved regulering og søknad om tiltak skal det sikres og dokumenteres tilstrekkelig, gode og solfylte leke- og oppholdsarealer egnet for variert fysisk aktivitet for alle brukergrupper.
- 7.4.2. Opprinnelig terreng og stedstypisk vegetasjon skal legge premisser for nye tiltak. Ved regulering kan kommunen kreve illustrasjonsplan som gjøres førende for bygge/delesaken.

7.4.3. Småhusområder

- a. Nye tiltak skal ha småhuskarakter og størrelse og volum tilsvarende eksisterende bebyggelse i nærområdet. Flertallet av følgende formingsfaktorer skal hentes fra eksisterende bebyggelse: bebyggelsesstruktur, takform, møneretning og materialbruk. I nærområder med i hovedsak enhetlig bebyggelse skal alle ovennevnte formingsfaktorer hentes fra eksisterende bebyggelse.



Illustrasjonen viser nærområdet til et tiltak der tiltakets beliggenhet varierer i et områdes struktur

Et nærområde omfatter tilgrensende eiendommer, eiendommer som er gjenboere, samt eiendommer langs begge sider av tilliggende vei/veier.

De samme kravene gjelder også for tilbygg til eksisterende bygninger og nye frittliggende bygninger på allerede bebygde eiendommer som skal være tilpasset eksisterende bygning og området for øvrig når det gjelder plassering og arkitektonisk utforming.

- b. I enhetlige områder skal nye byggetiltak underordne seg eksisterende arkitektur og ses i sammenheng med området som helhet og tilpasses denne.

Nye byggetiltak skal tilpasses områdets helhetlige struktur som sikrer den overordnede form på bebyggelse, bygningsstruktur og rommet mellom husene, siktlinjer og åpenhet.

- c. Innenfor småhusområdene skal ny bebyggelse og nye tomter følge områdenes bebyggelses- og tomtestruktur for å opprettholde steds karakteren. Der det ikke er klare strukturer skal nye tomter og bygninger forbedre strukturen.
- d. I uregulerte småhusområder: Ny bebyggelse skal oppføres med saltak med minimum 15 graders helning og tilpasses nærområdet i tråd med denne bestemmelsenes bokstav a-c.

7.5. Uteoppholdsarealer for bolig

- 7.5.1. Det skal være et tydelig skille, i struktur og utforming mellom privat, halvprivat og offentlig uteoppholdsareal.
- 7.5.2. Hovedandelen av uteoppholdsarealet skal være sammenhengende og ha en hensiktsmessig form og plassering.
- 7.5.3. Areal brattere enn 1:3 skal ikke medregnes i minste uteoppholdsareal
- 7.5.4. Arealer med støynivå over Lden 55dB medregnes ikke i minste uteoppholdsareal
- 7.5.5. Det tillates ikke takterrasser i småhusområder.
- 7.5.6. Der det planlegges uteoppholdsarealer over garasjeanlegg eller over andre typer bygg, kulverter eller lokk, skal det dimensjoneres for tilstrekkelig jorddybde til at trær kan etableres og utvikle seg godt.
- 7.5.7. Der det planlegges felles uteoppholdsarealer på tak, skal det sikres dimensjonering for tilstrekkelig jorddybde for etablering av variert vegetasjon på en del av takflaten.
- 7.5.8. For småhus (frittliggende og konsentrert) skal krav til minste uteoppholdsareal (MUA) løses på egen grunn etter følgende krav:
 - a. For frittliggende småhusbebyggelse (ene- og tomannsbolig) skal det opparbeides minimum 300 m² uteoppholdsareal per boenhet. Minimum 80 % av MUA skal ligge på terreng.
 - b. For enebolig kan det etableres én sekundærleilighet på inntil 55 m². For sekundærleiligheten skal det i tillegg opparbeides minimum 50 m² uteoppholdsareal.
 - c. For konsentrert småhusbebyggelse (rekkehus og andre tettere småhustyper) skal det opparbeides minimum 175 m² per boenhet uteoppholdsareal.
- 7.5.9. I planer skal det fastsettes krav til minste uteoppholdsareal (MUA) på egen grunn etter følgende krav:
 - a. For boligbebyggelse innenfor sentrumsområder skal det opparbeides minimum 35 m² MUA per 100 m² BRA boligareal, hvorav minimum 80% skal være felles.
 - Herav skal 10 m² per boenhet avsettes til lek.
 - Minimum 30 % av felles uteoppholdsareal på bakken skal være solbelyst minst 5 timer ved jevndøgn.
 - b. For blokkbebyggelse utenfor sentrumsområder skal det opparbeides minimum 50 m² MUA per 100 m² BRA boligareal.
 - Minimum 80 % av MUA skal være felles og ligge på bakkeplan. Herav skal 25m² per boenhet avsettes til lek.

- Minimum 50 % av felles uteoppholdsarealer på bakken skal være solbelyst minst 5 timer ved jevndøgn.

c. For småhusbebyggelse gjelder kravene i 7.5.8.

Retningslinjer:

Ved oppføring av flere enn 4 boenheter bør det opparbeides felles leke- og oppholdsarealer med minimum 25 m² per boenhet som del av MUA.

Innenfor de angitte vekstområdene kan det stilles krav til at deler av minste uteoppholdsareal (MUA) omfordes til offentlig tilgjengelig møteplass/lekeareal eller tilsvarende.

Fellesprivate og offentlige uteoppholdsarealer bør fortrinnsvis lokaliseres inntil annet grøntareal, slik at det kan skapes større sammenhengende grøntområder. Sammenheng i den grønne strukturen er en vesentlig kvalitet for uteaktivitet. Dette styrker også det biologiske mangfoldet ved å skape trekkveier og større leveområder.

For blokkbebyggelse bør boenheter med ensidig beliggenhet mot nord eller øst unngås.

7.6. Uteoppholdsarealer for skole og barnehage

7.6.1. Ved planlegging av nye og utvidelse av eksisterende skoleanlegg skal sambruk med idrett, og nærmiljø og grøntområder ivaretas.

7.6.2. I planer skal det fastsettes krav til minste uteoppholdsareal (MUA). Hovedandelen av MUA skal være sammenhengende og ha en hensiktsmessig form.

7.6.3. Krav til MUA for skoler og barnehager:

➤ **Barnehager:**

- Uteareal 24 m² per barn
- Barnehager som ligger innenfor 5-10 min gangavstand til knutepunkt kan innplasseres i boligblokk. Ved plassering i boligblokk, skal barnehagen ligge på bakkeplan og kan være over to plan.

➤ **Skoler:**

- Uteareal 18-24 m² per elev

Innenfor senterområder og 10 min gange fra kollektivknutepunktet kan kravene til størrelse på uteoppholdsareal reduseres. Det vil da stilles særlig høye krav til kvalitet og kompensierende tiltak som må redegjøres for i plan.

7.6.4. Bruk av tilleggsarealer for skoler:

a. Bruk av tilleggsarealer bør som hovedregel unngås. Dersom tilleggsarealer skal benyttes, må:

- Arealet ligge i direkte tilknytning til uteområde, maksimum i en avstand på 200 meter fra skolen med trafiksikker adkomst.
- Arealene ikke være støyuutsatt, ligge i kaldluftsoner, eller i områder med luftforurensning og ha gode solforhold

8. Kulturminner og kulturmiljøer (pbl § 11-9 nr. 7)

- 8.1. Utenfor angitte vekstområder skal kulturminner av svært høy/høy verdi og kulturmiljø (jf. temakart for kulturminner og kulturmiljø) legge premissene for utforming av nye tiltak i plan- og byggesaker. Uthus og sidebygninger er en del av etablert struktur og helhet og skal hensyntas ved nye plan/byggetiltak.
- 8.2. Innenfor angitte vekstområder skal kulturminner av svært høy/høy verdi og kulturmiljø (jf. temakart for kulturminner og kulturmiljø) vektlegges ved utforming av nye tiltak i plan- og byggesaker.
- 8.3. I plansaker som berører registrerte kulturminner av svært høy/høy verdi i temakart for kulturminner, skal det utarbeides forslag for vern som en del av planforslaget.
- 8.4. Kulturminner, historiske hageanlegg og bygningsmiljøer, samt vegetasjon og landskap med kulturhistorisk verdi, skal vurderes/søkes bevart. Det skal legges vekt på verneverdi og sammenhengen kulturminnene inngår i.
- 8.5. Nye tiltak skal ha en bevist plassering og utforming i forhold til kulturmiljøet/kulturminnet det blir en del av og tilpasses dette.

9. Landskapstrekk og landemerker (pbl § 11-9 nr. 6)

- 9.1. I plansaker skal det dokumenteres at eksisterende åsprofiler, høydedrag, sammenhengende grøntdrag og siktlinjer ivaretas.
- 9.2. Ved nye tiltak skal plassering av bebyggelse underordnes åssilhuetter og eksisterende terreng slik at tiltaket blir minst mulig eksponert. Opprinnelig landskap og terreng skal legge premissene for tiltak.
- 9.3. Ved tiltak på tomter på høydedrag/koller med gjenværende vegetasjon og rester av kollelandskap skal tiltak plasseres slik at hensyn til disse verdiene ivaretas. Ved regulering kreves det en landskapsanalyse som del av stedsanalyse for området. Før tiltak tillates skal det dokumenteres at fjernvirkning og landskapstilpasning ivaretas.

10. Elementer i uterom (pbl § 11-9 nr. 5)

10.1. Skilt og reklame

I alle reguleringsplaner hvor skilt og reklame er aktuelt skal det settes krav om skiltplan.

Retningslinjer

- Skilt og reklame skal tilpasse seg bygningens arkitektur.
- I kulturmiljøer og på bevaringsverdige bygg skal reklame begrenses.
- Ved skilting i utbygde områder uten skiltplan kan kommunen kreve at skiltplan utarbeides.
- Frittstående og/eller mobile reklamevimpler/flagg kan tillates.
- Skilt og reklame over gesims kan tillates

10.2. Støyskjermer

Støyskjermingstiltak skal ikke være høyere enn 2,4 meter hvis ikke annet er bestemt i reguleringsplan. Støyskjermingstiltak skal tilpasses omgivelsene og ha et variert uttrykk.

10.3. Gjerder

Gjerder skal ikke være høyere enn 1,2 meter hvis ikke annet er bestemt i reguleringsplan. Hvor trafiksikkerhetsmessige grunner tilsier det tillates bare gjennomsliktig gjerde.

Retningslinjer

På bakgrunn av behov for frisikt og tilrettelegging for snøbrøyting skal gjennomsliktig gjerde fortrinnsvis forstås som flettverksgjerde med toppbeslag.

Gjerder bør utformes enhetlig, og ta hensyn til bebyggelsens utforming. I områder med særpregete gjerder bør utformingen ivaretas.

10.4. Kabler

Kabel- og ledningsanlegg i byggesonen skal legges i grunnen og i størst mulig grad samlokaliseres.

Kabler- og ledningsanlegg, herunder vann- og avløpsledninger, trafostasjoner mv. skal ikke legges slik at de berører registrerte naturverdier (jf. Temakart for grønnstruktur og naturmangfold).

Retningslinje

Plassering av antennemaster i grønnstruktur, strandsonen, vernede naturområder eller på bevaringsverdige bygninger tillates ikke.

10.5. Lysforurensning

Ved valg og utforming av utendørs belysning skal det legges vekt på å redusere mengden strølys så mye som mulig. Lyskilder skal ikke rettes opp i lufta, men rettes mot de områder og bygninger som skal belyses. Unødig lysbruk bør unngås. Arealer der dyrelivet er særlig sårbart for kunstig belysning skal ikke belyses.

Naturmangfold og blågrønne strukturer

11. Grønnstruktur og naturmangfold (pbl § 11-9 nr. 6 og 8)

11.1. I reguleringsplan skal naturverdier og grøntområder på land og i vann sikres jf. Temakart for grønnstruktur og naturmangfold. Områder med viktige naturtyper, skal undersøkes/registreres og sikres i videre utforming av reguleringsplan og bygge- og anleggstiltak. Der naturverdier påvirkes, skal det legges inn tilstrekkelig bufferzoner.

11.2. Grønne lunger og blågrønne strukturer jf. Temakart for grønnstruktur og naturmangfold,

- skal sikres og styrkes i reguleringsplan
- 11.3. Utvalgte naturtyper, slik de er definert i Forskrift om utvalgte naturtyper etter Natumangfoldloven, skal bevares ved fremtidig planlegging. I områder avsatt til bebyggelse og anlegg skal store trær med stammeomkrets på over 90 cm målt 1 meter over bakkenivå bevares ved fremtidig planlegging.
 - 11.4. Viktige trerekker og alléer skal sikres i reguleringsplaner.
 - 11.5. Rigg- og anleggsområder tillates ikke i områder hvor utvalgte og viktige naturtyper berøres jf. Temakart for Grønnstruktur og naturverdier.

Retningslinjer:

Sikring og bevaring av trær fordrer at rotsonen og vanntilførselen sikres i plan og anleggsfase.

Minimumsbredde på turdrag er 30 meter.

Ved regulering og etablering av nye grøntanlegg skal vegetasjonen opparbeides med formål om å styrke naturmangfoldet. Vegetasjon bør etableres i ulike sjikt og med planter som tiltrekker seg pollinerende insekter, fortrinnsvis ved bruk av stedegne planter.

12. Turveier (pbl § 11-9 nr. 6)

- 12.1. I alle plansaker skal turveier og stier/smett/snarveier ivaretas, jf. plankart og Bærum kommunes kartdatabase.

13. Innsjøer, elvestrekninger, bekker og dammer (pbl §§ 1-8, 11-9 nr.5 og 6)

- 13.1. Åpne strekninger av elver, bekker, vann og dammer skal opprettholdes.
- 13.2. Følgende bredder for byggeforbudssonene målt fra vann, elve- eller bekkekant er:
 - I LNF-områder 30 meter
 - Lomma 30 meter
 - Øverlandselva fra Åsterud til Rønne elv 20 meter
 - Alle øvrige elver, bekker og dammer 10 meter
 - For Lysakerelva, Isielva og Sandvikselva gjelder kommunedelplanene
- 13.3. I byggeforbudssonene langs vann, elvestrekninger, bekker og dammer med årssikker vannføring, er det ikke tillatt å sette i verk tiltak, jf. pbl § 1-8. Turstier, byggverk og tekniske installasjoner som har sammenheng med vassdraget kan tillates.
- 13.4. Bekkelukking er ikke tillatt.
- 13.5. Ved alle planer og tiltak som berører lukkede bekker skal gjenåpning vurderes.
- 13.6. Langs vassdrag med årssikker vannføring som ikke grenser til jordbruksarealer, skal det opprettholdes og utvikles et naturlig vegetasjonsbelte på minimum 10 meter målt fra vannkanten ved middel vannstand. Sonen skal motvirke avrenning, ivareta vassdragets økologiske funksjon og gi levested for planter og dyr. (jf Vannressurslovens §11). Denne bestemmelsen gjelder likevel ikke for byggverk som står i nødvendig sammenheng med vassdraget, eller hvor det trengs åpning for å sikre tilgang til vassdraget. I jordbruksområder

definerer Jordloven og «Forskrift om regionale miljøkrav i jordbruket, Oslo og Viken» kravene til kantsoner og vegetasjonsbelte langs vassdrag.

Retningslinjer:

Ved tilgrensende jordbruksarealer må det langs vassdragene sikres en flersjiktet vegetasjonssone på minimum 10 meter målt fra elve- og bekkekant, i denne skal det være en buffersone på minimum 2 m med gress / blomsterdekke.

14. Sjøområder og strandsonen (pbl §§ 1-8, 11-9 nr. 5 og 11-11 nr. 3, 4 og 5)

14.1. Strand og kystsone

14.1.1. Bebyggelse og tiltak skal lokaliseres minst 30 meter fra strandlinjen målt i horisontalplanet ved middel høyvann. (Dette gjelder også små tiltak som ellers er fritatt fra lovens søknadsplikt.)

14.1.2. Naturstranden skal beholdes eller gjenoprettes. Etablering av kunstige sandstrender eller andre inngrep og tiltak som berører bløtbunnsområder, ålegrassenger og verdifulle naturmiljø i sjø, skal unngås.

14.1.3. I kyst- og sjøarealene kan det tillates flytting, fjerning, vedlikehold og nyetablering av offentlige anlegg til trafikkregulering og navigasjonsmessig bruk.

14.2. Nye tiltak skal ikke svekke sikkerheten eller fremkommeligheten i sjøområdene.

14.3. Etablering av faste fortøyningspunkter i sjø tillates ikke utenfor areal avsatt til småbåthavn

14.2 Kyststi

14.2.1 I strandsonen skal etablerte kyststier og nye strekninger avsatt i kommuneplanens arealdel ivaretas.

Mobilitet og parkering

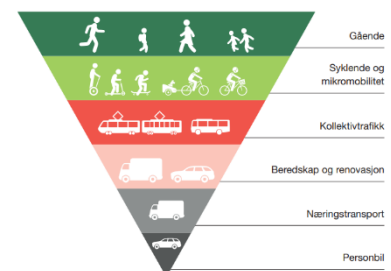
15. Grønn mobilitet (pbl § 11-9 nr. 3 og 8)

15.1. I reguleringsplaner skal vedtatt transporthierarki legges til grunn for planes utforming.

15.2. I reguleringsplaner skal det utarbeides en mobilitetsplan for
– Ny bebyggelse over 1000 m² BRA

15.3. Soner i temakart mobilitet med mål om transportmiddelfordeling skal legges til grunn for planlegging.

15.4. Der hvor reguleringsplaner ligger inntil offentlig vei- og gatenett skal også tilgrensende veiarealer reguleres. Sykkelforbindelser skal ivaretas og sikres, jf. plan for sykkelveinettet og kommunens vei- og gatenormal. Ved planlegging og opparbeiding av sykkelanlegg skal anleggene for syklende som hovedregel være separert fra andre kjørende og gående iht. til plan for sykkelveinettet. Der hvor det ikke legges



til rette for separate anlegg, skal dette omtales i plansaken. Møtepunkter mellom sykkelforbindelser og bilvei skal sikres særskilt, spesielt der barn og unge sykler til skole og fritidsaktiviteter.

- 15.5. Snarveier i form av trapper, stier og smug skal sikres i alle plansaker.
- 15.6. I alle plansaker skal det sikres attraktive og gode gang- og sykkelforbindelser til viktige målpunkt.
- 15.7. I alle plansaker skal god framkommelighet for kollektivtransporten dokumenteres, dette gjelder hovedruter, jf. plankart.
- 15.8. I reguleringsplaner skal det settes av plass til hentepunkt for varelevering.

Retningslinjer:

Ved utarbeidelse av plan skal gang- og sykkelforbindelser og områder for opphold, oppleves som trygge. Dette kan bety at gangakser skal være åpne, godt belyst og underganger skal unngås.

Der det er nødvendig skal det settes av areal til reguleringsplasser, reserverte kjørefelt og holdeplasser for kollektivtrafikk.

16. Avkjørsler og byggegrenser (pbl § 11-10 nr. 4)

- 16.1. Rammeplan for riks- og fylkesveinettet med byggegrenser og holdningsklasser for avkjørsler legges til grunn for planlegging og tiltak etter PBL § 20-1 – 20-5, jf. kart i Bærum kommunes kartdatabase. Rammeplanen gjelder foran reguleringsplaner vedtatt før 1.3.1996.

Retningslinjer:

Av hensyn til arealeffektive løsninger i sentrumsområder bør det vurderes mindre avstand til bane/jernbane.

17. Parkering (pbl § 11-9 nr. 5) (Innsigelse – Unntatt rettsvirkning i påvente av mekling)

- 17.1. Parkeringsbehov skal fastsettes endelig i reguleringsplan.

Det skal avsettes plass for biler og sykler i samsvar med tabell for parkeringsområder

Retningslinjer:

Det skal avsettes plass for biler og sykler i samsvar med følgende soneinndeling.

Soneinndeling 1-4 fra Kommunedirektørens alternativ endres slik at sone 3 og 4 slås sammen til ny sone 3.

Tabell 1: Perkeringsnorm for bolig, kontor, forretning, service, undervisning og barnehage

	Sone 1	Sone 2	Ny sone 3
BOLIG			
Sykkel	Min 3 p-plass pr 100m2 BRA	Min 3 p-plass pr 100m2 BRA	Min 3 p-plass pr 100m2 BRA
Bil	Leilighet maks 0,8. 100m2	Leilighet maks 1,1. 100m2	Leilighet

	-Rekkehus: 1 p-plass pr. 100m2 BRA -Ene-/tomannsbolig: maks 2, 0 pr boenhet pr. 100m2	-Rekkehus: 1,2 p-plass pr. 100m2 BRA -Ene-/tomannsbolig: maks 2, 0 pr boenhet pr. 100m2	1,0-1,2 p-plass pr. 100m2 BRA Rekkehus: min 1,2 pr 100m2 BRA Ene-/tomannsbolig: 2, 0 pr boenhet
Parkeringsnormen for leiligheter kan reduseres dersom det tilrettelegges for miljøvennlig bilpoolordning. Med inntil xX%	Inntil 25 %	Inntil 20 %	Inntil 10 %
Parkeringsnormen for leiligheter kan reduseres med inntil 20 % for den andel av leilighetene som er under 50 m2. Dette gjelder for reguleringsplaner med mer enn 25 boliger.	Inntil 20 %	Inntil 20 %	Inntil 20 %
KONTOR			
Sykkel	Min. 2 p-plass pr 100m2 BRA.	Min. 2 p-plass pr 100m2 BRA.	Min. 2 p-plass pr 100m2 BRA.
Bil	Maks 0,25 pr 100m2 BRA	Maks 0,5 per 100m2 BRA	Maks 0,7 per 100m2 BRA
Forretning og service			
Sykkel	Min. 2 p-plass pr 100m2 BRA.	Min. 2 p-plass pr 100m2 BRA.	Min. 2 p-plass pr 100m2 BRA.
Bil	Maks 0,7	Maks 0,7	Maks. 1,5 p-plass pr. 100m2 BRA
Undervisning			
Sykkel	Min. 3 p-plass pr 100m2 BRA.	Min. 3 p-plass pr 100m2 BRA.	Min. 3 p-plass pr 100m2 BRA.
Bil	Maks 0,5	Maks 0,7	1-1,5 p-plass pr. 100m2 BRA
Barnehage			
Sykkel	Min. 3 p-plass pr 100m2 BRA.	Min. 3 p-plass pr 100m2 BRA.	Min. 3 p-plass pr 100m2 BRA.
Bil	Maks 0,5	Maks 0,7	1-1,5 p-plass pr. 100m2 BRA

17.2. **Frikjøpsordningen:** Der det settes krav om parkeringsplasser i sone 1, 2 og 3 kan kommunen, i tråd med pbl § 28- 7, samtykke i at det i stedet for parkeringsplasser på egen

- grunn eller på felles areal blir innbetalt et beløp for bygging av offentlige parkeringsanlegg.
- 17.3. I områder med blokkbebyggelse og konsentrert småhusbebyggelse skal det avsettes minst 10 % av parkeringsplassene til besøksparkering og parkering for omsorgstjenester. Parkeringsplasser for omsorgstjenesten skal være åpne og tilgjengelige.
- 17.4. For sekundærleilighet kreves 1 ekstra parkeringsplass.
- 17.5. Ved felles parkeringsanlegg med flere enn 5 parkeringsplasser skal det settes av minimum 5 % parkeringsplasser og minst 1 plass for flytningshemmede.
- 17.6. 5 % av sykkelparkeringsplassene for bolig og kontor settes av til gjesteparkering lokalisert nært inngangsparti.
- 17.7. Der minimumsnormen gir en utbygging av sykkelparkeringsanlegg på minst 20 sykkelparkeringsplasser:
- Det skal tilbys lademulighet for minst 25 % av de avlåste sykkelplassene under tak
 - Minimum 10 % av sykkelparkeringsplassene skal være store nok til å parkere laste- og familiesykler.
- 17.8. Ved reguleringsplan for kontor/forretning/offentlig eller privat tjenesteyting skal det, der minimumsnormen gir en utbygging av minst 20 sykkelparkeringsplasser sikres at:
- Minst 50 % av sykkelparkeringsplassene skal ha overbygg.
 - Minst 60% av sykkelparkering skal være på gateplan.
- 17.9. For bolig skal det være regulert inn plass til overdekket/ innelåst sykkelparkering på egen grunn. Individuell sportsbod regnes ikke som sykkelparkering.
- 17.10. Der minimumsnormen gir en utbygging av minst 30 sykkelparkeringsplasser: I boligkompleks eller kontorbygg skal det settes av arealer til service for sykkel. Dette kan være i form av vask/reparasjonsareal for sykkel (med vann og sluk), oppbevaring av ekstraplystyr som vinterdekk, ekstradeler mm.
- 17.11. Der minimumsnormen gir en utbygging av minst 30 sykkelparkeringsplasser:
- I kontorbygg skal det være garderobe og dusjfasiliteter i tilknytning til sykkelparkeringen.
- 17.12. For frittliggende småhusbebyggelse med adkomst fra offentlig vei skal det opparbeides snuplass på egen grunn
- 17.13. Ved alle utbyggingsprosjekter hvor det er etablert felles parkeringsanlegg skal 100% av parkeringsplassene tilrettelegges for eget ladepunkt
- 17.14. Minimumsbredde på p-plasser er 2,5 meter

Retningslinjer:

BRA beregnes etter teknisk forskrift, men eksklusiv parkeringsarealer.

Biloppstillingsplasser for mennesker med nedsatt funksjonsevne plasseres så nær hovedinngang som mulig, maksimalt i en avstand på inntil 20 meter.

For undervisning/barnehage er gjesteparkering inkludert i normen.

For barnehage skal det settes av arealer til sykkelvogner, under tak med mulighet for å låse.

I plansaker vurderes behov for parkering til MC og Moped.

17.15. Kvalitetskrav ved parkeringsanlegg for sykkel

- a. Parkeringsanlegg for sykkel skal plasseres slik at gangavstanden fra bebyggelse til sykkelparkering er kortere enn avstanden mellom bebyggelse og parkeringsanlegg for bil.
- b. Sykkelparkering skal være lett tilgjengelig for alle typer sykler fra inngangspartier med gode forbindelser til sykkelveinettet.
- c. Der sykkelparkeringsplasser er lagt til uteareal som er offentlig tilgjengelig, skal de plasseres godt synlig og ha god belysning.
- d. Der normen gir en utbygging på minst 10 sykkelparkeringsplasser skal det etableres stativer til alle syklene, som gir mulighet til å låse fast ramme og hjul.

Handel og senterstruktur

18. Lokalisering og handelsareal (pbl § 11-9 nr. 5)

- 18.1. Etablering av ny eller utvidelse av eksisterende detaljhandel over 800 m² BRA inkl. lager tillates kun i vekstområder/sentrumsområder som definert i planens punkt 19.
- 18.2. Detaljhandel for dagligvarer med inntil 800 m² BRA salgsareal kan etableres i områder som i kommuneplanen er avsatt til boligbebyggelse, der området ikke har et godt dagligvaretilbud. Med salgsareal menes gulvflaten i den delen av et utsalgssteds lokale hvor varer beregnet for salg til publikum er synlig utstilt. Lagerrom og oppholdsrom for personale medregnes ikke.
- 18.3. Etablering av forretninger for plasskrevende varegrupper jf. planens punkt 32 tillates kun i angitte næringsparker. Reguleringsplaner med andre definisjoner av tillatte varegrupper skal fortsatt gjelde.
- 18.4. Ved planlegging av nytt eller utvidelse av eksisterende forretningsareal til over 800 m² skal det utarbeides en handelsanalyse. Kommuneplanens senterstruktur skal legges til grunn for handelsanalysen.

19. Senterstruktur (pbl § 11-9 nr. 5)

- 19.1. Ved planlegging i angitte senterområder skal følgende struktur legges til grunn:

Framtidig by/ Byområder	Områdesenter	Lokalsenter
Regionbyen Sandvika	Bekkestua	Østerås
Lysaker	Høvik	Haslum

Fornebu (byen) ¹	Stabekk	Eiksmarka
	Kolsås	Vøyenenga
	Bærums Verk	Slependen
		Gjettum
		Rykkinn
		Jar

Retningslinjer:

Sentrumsområdene markert med fet skrift er de som er avsatt som prioriterte vekstområder og prioriterte stasjoner i kommunens arealstrategikart, og det er innenfor disse områdene hovedvekt av transformasjon/fortetting skal skje. Ved resterende sentrumsområder er det ikke lagt til rette for vekst.

19.2. Funksjonsblanding

19.2.1. Alle byområdene tilrettelegges for bebyggelse med høy bolig- og arbeidsplasskonsentrasjon, herunder offentlig og privat tjenesteyting. I Regionbyen Sandvika tilrettelegges det i tillegg for handel, forsknings- og utdanningsinstitusjoner, herunder boliger for studenter, og for kultur og rekreasjon, samt øvrige sentrumsformål for hele kommunen og regionen.

Innsigelse – unntatt rettsvirkning i påvente av innsigelse:

19.2.2. Områdesenter skal ha moderat utnyttelse og variert funksjonssammensetning, herunder boliger, forretninger, kontor, kulturtilbud og tjenesteyting.

19.2.3. Lokalsentrene skal dekke lokalområdenes behov for daglig handel og tjenester.

Klima og miljø, samfunnssikkerhet og teknisk infrastruktur

20. Klima og miljø (pbl § 11-9 nr. 8)

20.1.1. Det kan stilles krav om klimabudsjett i reguleringsplaner og klimaregnskap ved tiltak for nullutslippsområdene Fornebu, Sandvika, Lysaker og Bekkestua.

20.1.2. Det kan stilles krav til ombrukskartlegging av eksisterende bygningsmasse ved riving eller rehabilitering.

20.1.3. I alle plansaker skal det vurderes muligheten for at bygg kan endre funksjon og bruk over tid (ombygging fremfor riving), og hvordan dette kan sikres gjennom plan.

¹ I KDP3 Fornebu, er utviklingsområdene delt inn i «byen», «parken» og «landet». «Byen» er de mest sentrale områdene langs bane hvor det skal tilrettelegges for høyest tetthet og størst grad av urbanitet og funksjonsblanding, og hvor de tre sentrumsområdene er lokalisert (Fornebuporten, Flytårnet og Fornebu Sør). KDP3 legger føringer for utvikling også av «parken» og «landet», og disse er ikke sentrumsområder.

- 20.1.4. Kommunen kan kreve miljøprogram i alle plansaker. Kommunen kan kreve miljøoppfølgingsplan i alle byggesaker, uavhengig om det foreligger miljøprogram. Kommunen kan kreve sluttrapport på miljøoppfølgingsplanplan ifm. søknad om ferdigattest.
- 20.1.5. I alle plansaker skal det redegjøres for hvordan nye tiltak og inngrep kan påvirke miljøtilstanden til vannforekomster og miljømålet til vannforekomsten.

21. Overvann (pbl § 11-9 nr. 3, 6 og 8)

- 21.1. I reguleringsplaner skal det dokumenteres tilfredsstillende fordrøyning av overvann på egen grunn. Tilførselen av overvann til det offentlige ledningsnett skal minimeres. Overvann skal fortrinnsvis håndteres ved åpne overvannsløsninger, i tråd med tretrinnsstrategien.
- Infiltrere små nedbørsmengder.
 - Fordrøye og forsinke større nedbørsmengder.
 - Lede overvannet trygt i åpne flomveier ved ekstreme nedbørshendelser
- 21.2. I reguleringsplaner skal blågrønn faktor eller tilsvarende legges til grunn for dokumentasjon og redegjørelse for overvannshåndtering. Norm for blågrønn faktor:
- Innenfor sentrumsområder: minimum 0,7 eller bedre.
 - Utenfor sentrumsområder: minimum 0,8 eller bedre.
 - Samferdselsanlegg, herunder gater og plasser mv: minimum 0,3 eller bedre.
- 21.3. I reguleringsplaner skal en detaljert terreng- og landskapsplan/utomhusplan vise avrenning, oppsamling av vann og overvannshåndtering inkludert overflatebaserte løsninger.
- 21.4. Overvann skal brukes som ressurs i stedsutvikling, på en måte som sikrer at vannets naturlige kretsløp overholdes og naturens selvrensingsevne utnyttes. Flerfunksjonelle løsninger skal etterstrebes.

Retningslinjer:

Ved konkretisering av blågrønn faktor skal «NS 3845 Blågrønn faktor» fra Standard Norge anvendes. Ved bruk av andre metoder skal en redegjørelse legges ved.

Det skal benyttes størst mulig andel permeable flater og grønne tak, dammer og vannspeil. Overvann skal så langt mulig utnyttes som et positivt element i byggeområdene.

I plansaker kan det innenfor planområdet kreves etablert anlegg for oppsamling, rensing og bortledning av overflatevann fra bebyggelse, veier og andre arealer. Dette gjelder også for overvann som kommer fra områder utenfor planområdet.

22. Dyrket og dyrkbart areal (pbl § 11-9 nr. 8)

- 22.1. Det skal være nullvisjon for nedbygging av dyrket og dyrkbare arealer.
- 22.2. I reguleringsplaner som kan føre til (midlertidig eller permanent) omdisponering av dyrkbart areal, skal det redegjøres for hvordan matjordlaget vil ivaretas.
- 22.3. I reguleringsplaner som innebærer omdisponering av dyrkbar mark, må det fremlegges en matjordplan for bruk av jordressursene og håndtering av matjord. Kommunen kan i reguleringsplan stille krav om nydyrking eller flytting av matjord, for å bedre jordkvalitet på andre landbruksarealer.
- 22.4. Jordlovens §§ 9 og 12 gjelder dyrka og dyrkbar mark i hele kommunen frem til godkjent reguleringsplan foreligger, også om arealene er avsatt til utbyggingsformål i kommuneplanens arealdel. Der unntakene fra krav om regulering i planens punkt 3.3 er oppfylt, gjelder ikke denne bestemmelsen.

23. Naturskader (pbl § 11-9 nr. 8 og § 28-1)

- 23.1. Bebyggelse skal sikres mot skade fra skred og flom. I forbindelse med arealplanlegging og søknad om tiltak innenfor flom- og fareområder og innenfor områder vist som sekundære flomveier, jf. aktsomhetskart i Bærum kommunes kartdatabase, skal det redegjøres for nødvendige sikringstiltak, herunder at tiltak ikke forverrer nedstrøms situasjon.
- 23.2. All utbygging i nærheten av vassdrag skal ha en sikkerhetssone mot en flom med 200 års gjentaksintervall tillagt en sikkerhetsmargin på 0,5 meter.
- 23.3. For områder uten flomsoneberegninger eller annen flomsonekartlegging, skal det i forbindelse med arealplanlegging og søknad om tiltak nært vassdrag redegjøres for nødvendige sikringstiltak. Det henvises til byggeteknisk forskrift (TEK 17 § 7-2, sikkerhet mot flom). Nært vassdrag defineres som:
 - 20 meter fra bekker (*nedbørsfelt mindre enn 20 km²*)
 - 100 meter fra elver
- 23.4. All utbygging langs sjøen og nedre del av vassdragene skal ha en sikkerhet mot stormflo opp til minimum 2,5 m over middel høyvann.
- 23.5. I alle planer som berører flomland som er redusert fra sin opprinnelige størrelse, skal tilbakeføring av arealene til flomland vurderes.
- 23.6. I områder med marine avsetninger stilles det krav om dokumentasjon av områdestabilitet (og/eller geoteknisk vurdering). Ved regulering og søknad om tiltak i områder med marine avsetninger må det dokumenteres tilstrekkelig sikkerhet jf. TEK 17 § 7-3. (Det vises i denne forbindelse også til NVEs retningslinjer 2/2011 og NVEs veileder 1/2019 – Sikkerhet mot kvikkleireskred.)

24. Luftforurensing (pbl § 11-9 nr. 6)

- 24.1. Klima- og miljødepartementets retningslinje for behandling av lokal luftkvalitet i arealplanlegging T-1520 (2012), skal legges til grunn for planlegging.

- 24.2. Ved planlegging av virksomhet eller ved nytt følsomt bruksformål for forurensning, skal luftforurensningssonene i T-1520/2012, tabell 1 legges til grunn. I reguleringsprosessen må luftforurensning utredes og helsekonsekvenser og avbøtende tiltak beskrives.
- 24.3. I rød sone skal det normalt ikke tillates arealbruk som er følsom for luftforurensning. Unntak kan bare skje i angitte avvikssoner, basert på en helhetlig vurdering, se planens punkt 25.7 om avviksområder.
- 24.4. I planfasen skal det vurderes behov for, og evt. utarbeides plan for håndtering av støv og luftforurensning i bygge- og anleggsfasen.

25. Støyforurensning (pbl § 11-9 nr. 6)

- 25.1. Grenseverdiene og kvalitetskriteriene i Klima- og miljødepartementets retningslinje for støy i arealplanlegging T-1442/2021, skal legges til grunn for planlegging.
- 25.2. Ved planlegging av ny støyfølsom bebyggelse eller støyende anlegg og virksomheter skal grenseverdiene i T-1442/2021, tabell 2 legges til grunn. I reguleringsprosessen må støy utredes og helsekonsekvenser og avbøtende tiltak beskrives.
- 25.3. I planfasen skal det vurderes behov for, og evt. utarbeides plan for håndtering av støy i bygge- og anleggsfasen.
- 25.4. Temakart for stille områder viser områder hvor det skal tas særlig hensyn til støynivå. Ny og vesentlig utvidelse av støyende virksomhet i henhold til de til enhver tid gjeldende statlige retningslinjer for støy i arealplanlegging, skal lokaliseres og utformes slik at støypåvirkningen i stille områder forblir uendret eller dempes.
- 25.5. **Rød sone - forbudssone:** Nye bygninger til støyfølsomt bruksformål (boliger, fritidsboliger, sykehus, pleieinstitusjoner skoler og barnehager) tillates ikke lokalisert i områder som faller inn under rød støysone i henhold til T-1442, tabell 1.

Eksisterende bygninger til støyfølsomt bruksformål innenfor denne sonen kan gjenoppbygges, utvides og påbygges, forutsatt at det ikke fører til flere boenheter. Dersom man med skjerming reduserer støynivået til et nivå under grenseverdiene for rød sone gjelder bestemmelser for gul sone.

- 25.6. **Gul sone - vurderingszone:** Nye bygninger til støyfølsomt bruksformål (boliger, fritidsboliger, sykehus, pleieinstitusjoner, skoler og barnehager) kan lokaliseres i gul støysone i henhold til T-1442/2021, tabell 1.

I områder som faller inn under gul støysone, skal det i reguleringsplan dokumenteres at alle boenheter får en stille side hvor alle anbefalte grenseverdier for ny støyfølsom bebyggelse i T-1442, tabell 2 er tilfredsstillt.

Retningslinjer

Nødvendige utredninger, avveiinger og avbøtende tiltak foretas og fastsettes gjennom reguleringsplan. Eksempler på avbøtende tiltak for bebyggelse med støyfølsomt bruksformål kan være:

- *Alle boenheter har en stille side*
- *Minimum 50 % av antall rom til støyfølsom bruk skal ha vindu mot stille side*
- *Minimum 1 soverom skal ha vindu mot stille side*

25.7. **Bestemmelsesområder – Avviksområder for støy og luftforurensning:** Avviksområder er angitt for sentrumsområder (jf. planens punkt 19) hvor hensynet til samordnet areal- og transportplanlegging gjør det aktuelt med høy arealutnyttelse. I avviksområdene # 6 - 19 kan nye bygninger til støyfølsomt bruksformål lokaliseres i områder med støynivå utenfor vindu opp til Lden 70 dB fra vei og Lden 73 dB fra jernbane, jf. T-1442. Innenfor avviksområder hvor det er både støy- og luftforurensning, skal samspillseffekter mellom disse belyses og avbøtende tiltak fastsettes i plan.

Retningslinjer:

Skoler og barnehager bør ikke etableres innenfor avviksområdene i rød støysone.

Nødvendige utredninger, avveiinger og avbøtende tiltak foretas og fastsettes gjennom reguleringsplan.

Eksempler på avbøtende tiltak for bebyggelse med støyfølsomt bruksformål i avviksområder:

- *Alle boenheter har en stille side*
- *Minimum 50 % av antall rom til støyfølsom bruk skal ha vindu mot stille side*
- *Minimum 1 soverom skal ha vindu mot stille side*

26. Avfall (pbl § 11-9 nr. 3)

- 26.1. Areal til avfall skal sikres på egen grunn og ved alle planforslag skal det foreligge en kartskisse og en beskrivelse av renovasjonsløsningen.
- 26.2. Planforslag og søknader om boligbygging > 30 boenheter og boligtetthet > 3 boliger/da skal ha en renovasjonsordning basert på nedgravd løsning.
- 26.3. Ved større utbyggingsområder > 300 boenheter skal stasjonært avfallssug vurderes, herunder evt. tilknytning til eksisterende nærliggende avfallssug
- 26.4. Renovasjonsløsningen skal være i overenstemmelse med renovasjonsforskriftene og teknisk retningslinje for renovasjon i Bærum kommune. Universell utforming skal legges til grunn for alle løsninger.

Retningslinjer:

Ved plan skal det sikres ved rekkefølgebestemmelser at områder for renovasjon (oppsamlingsplass, avfallshus, nedgravd container) skal være opparbeidet og ferdigstilt før området kan tas i bruk.

Husholdningsavfall og næringsavfall

Areal til avfall skal sikres på egen grunn og vises i illustrasjonsplan/utomhusplan som følger reguleringsplan og/eller byggesak. Nedgravde avfallsløsninger skal tilstrebes der dette er hensiktsmessig. Krav til avfallsløsning skal følge renovasjonsforskrift for Bærum kommune.

27. Teknisk infrastruktur (pbl § 11-9 nr. 4)

- 27.1. I alle plansaker skal det redegjøres for eksisterende og planlagte høyspenningsanlegg
- 27.2. I alle plansaker skal det redegjøres for eksisterende (og planlagte) VAO-anlegg.
- 27.3. Bærum kommunes VA-norm gjelder for gjennomføring av tiltak som omfattes av plan- og bygningsloven
- 27.4. Dersom tiltak utløser krav om sikring av slokkevann iht. Plan- og bygningslovens §27-1 skal uttak fra kommunal vannforsyning legges til grunn dersom tiltaket ligger innenfor areal som SSB definerer som tettsteder.
- 27.5. For offentlige vann- og avløpsledninger gjelder en byggegrense på 4 meter målt fra ledningens ytterkant. Nye bygninger, konstruksjoner og anlegg kan ikke plasseres innenfor dette restriksjonsbeltet. Byggegrensen omfatter også annen virksomhet og endring av arealbruk som utgjør risiko for skade på ledninger eller er til hinder for vedlikehold.

BESTEMMELSER OG RETNINGSLINJER FOR AREALFORMÅL

28. Boligbebyggelse (pbl §§ 11-10 og 11-9 nr.5)

- 28.1. I alle plansaker skal det sikres variasjon i boligstørrelser og boligtyper. Alternative boformer og fellesskapsløsninger / boformer med fellesfunksjoner skal vurderes.

Retningslinjer:

Det skal legges vekt på kvalitet, nytenking og innovasjon for boligtyper, boformer og en mer utstrakt bruk av fellesfunksjoner.

I eksisterende blokk- / leilighetsbebyggelse uten heis kan det vurderes heistilbygg utover maksimal utnyttelse for muliggjøre trinnfri adkomst, dersom forholdene ellers ligger til rette for det.

28.2. Småhusbebyggelse

Definisjoner

- Med enebolig menes en frittliggende bygning med en boenhet, eventuelt med en sekundærleilighet på inntil 55 m² BRA i direkte tilknytning til eneboligen. Med tomannsbolig menes ett frittliggende bolighus med to boenheter der begge boenheter er større enn 55 m² BRA.

Uregulerte områder angitt som eksisterende boligbebyggelse omfatter også eksisterende institusjoner, klient-/gruppeboliger, nærings- og servicevirksomhet og fellesområder selv om denne arealbruken ikke fremkommer ved egen signatur på arealplankartet.

Med enhetlige områder menes områder med enebolig, rekkehus, tomannsbolig, atriumhus eller liknende, hvor arkitekturen har lik utforming/ klart slektskap når det gjelder arkitektonisk utforming og området er helhetlig planlagt. Slike områder er ofte planlagt med

strukturer som sikrer uteområder, siktlinjer, grønne drag, areal for lek, parkering mv. Dette er kvaliteter som nye tiltak skal ivareta.

28.2.1. Det tillates ikke mer enn én sekundærleilighet per enebolig, og kun opprettelse av sekundærleilighet ved eneboliger.

28.2.2.

28.2.3. Utnyttelse

- a. For konsentrert småhusbebyggelse der reguleringsplan ikke angir utnyttelse eller området er uregulert - kan det tillates en utnyttelse på inntil % BYA = 20%.
- b. Grad av utnytting for frittliggende småhusbebyggelse i uregulerte områder skal ikke overstige % BYA = 20%. I beregningen av BYA skal antall biloppstillingsplasser på terreng medtas med 18 m² per plass.
- c. I planer vedtatt før 1.1.2009 kan det tillates etablering av 1 parkeringsplass på 18 m² per boenhet på terreng, i tillegg til tillatt grad av utnytting for eiendommen.
- d. For ene- og tomannsbolig kreves 2 biloppstillingsplasser pr. boenhet. For sekundærleilighet (inntil 55m² BRA) til enebolig kreves 1 ekstra parkeringsplass.
- e. For frittliggende småhusbebyggelse kan det tillates en utnyttelse på inntil % BYA = 20 % for planer vedtatt før 1.1.1980. Utnytting på inntil % BYA = 20 % gjelder også for alle planer for frittliggende småhusbebyggelse hvor utnyttelsen er angitt som U-grad.
- f. I reguleringsplaner der det er angitt maksimum størrelse på garasjer/uthus kan det tillates frittliggende garasje inntil 50 m² BYA forutsatt at tillatt grad av utnyttelse ikke overskrides, og tiltaket for øvrig er i samsvar med plan.

Retningslinjer

Tomt for enebolig bør ikke være mindre enn 800 m².

Tomt for tomannsbolig bør ikke være mindre enn 700m² per boenhet. Tomter skal ikke være brattere enn et gjennomsnittlig stigningsforhold på 1:3.

28.2.4. Høyder

- a. I regulerte småhusområder: I tillegg til det generelle høydekravet som følger av pbl § 29-4 og gjeldende plan kan den enkelte fasades gesimshøyde ikke overstige 9 meter målt fra gjennomsnittlig ferdig planert terreng langs den enkelte fasade.
- b. Der reguleringsplanen ikke angir høyder i planer før 1.1.1979, kan gesimshøyde være maksimalt inntil 7 m og mønehøyde maksimalt inntil 9 m, målt fra planert terrengs gjennomsnittsnivå rundt bygningen.
- c. Der planen angir bebyggelse i 1 etasje, eventuelt med underetasje, erstattes etasjetallet av gesimshøyden inntil 4 meter og mønehøyde inntil 6 meter, målt fra planert terrengs gjennomsnittsnivå rundt bygningen.
- d. Der planen angir bebyggelse i 2 etasjer/ 2 fulle etasjer, erstattes etasjetallet av gesimshøyde inntil 8 meter og mønehøyde inntil 9 meter, dog slik at gesimshøyde kan være inntil 7 meter i planer fra før 1.1.1979, målt fra planert terrengs gjennomsnittsnivå rundt bygningen.

- e. I uregulerte småhusområder: I tillegg til det generelle høydekravet som følger av pbl kan den enkelte fasades gesimshøyde ikke overstige 8 meter målt fra gjennomsnittlig ferdig planert terreng langs den enkelte fasade.

28.2.5. Adkomst

- a. For frittliggende småhusbebyggelse skal snuplass opparbeides før avkjørsel til offentlig vei.

29. Fritidsbebyggelse (pbl §§ 11-9 nr. 3 og 11-10)

- 29.1. Kommunen kan kreve at fritidsbebyggelse knyttes til kommunal vannforsyning og avløpshåndtering.
- 29.2. Der planen angir bebyggelse i 1 etasje, tillates gesimshøyde inntil 3,5 meter og mønehøyde inntil 5 meter, målt fra ferdig planert terrengs gjennomsnittsnivå rundt bygningen.

30. Offentlig eller privat tjenesteyting (pbl §§ 11-9 nr. 5 og 11-10)

- 30.1. Ved regulering og søknad om tiltak skal det sikres og dokumenteres tilstrekkelige, gode og solfylte leke- og oppholdsareal egnet for variert fysisk aktivitet for aktuelle alders- og brukergrupper. Terreng og stedstypisk vegetasjon skal vurderes bevart.
- 30.2. Ved planlegging av nye og utvidelse av eksisterende skoleanlegg skal det planlegges for sambruk med idrett, og nærmiljø og grøntområder skal ivaretas.

31. Grønnstruktur (pbl §§11-9 nr.6 og 8 og 11-10)

- 31.1. For områder avsatt til naturområde, kan skjøtsel som styrker og bidrar til opprettholdelse av naturverdiene i området tillates.

31.2. Turdrag, friområde og park

- 31.2.1. Tiltak for å fremme friluftsliv, turveier og områder for lek og rekreasjon kan tillates.

Retningslinjer:

Områder avsatt til grønnstruktur kan tilrettelegges for opplevelse, kunst/kultur, rekreasjon, lek og fysisk aktivitet for allmennheten, der det ikke går på bekostning av eksisterende naturverdier.

32. Næringsbebyggelse (pbl § 11-10)

32.1. Næringsparker

- 32.1.1. Næringsparker er angitt med krav om felles plan og omfatter Rud-Hauger og Grini næringsparker
 - a. Plasskrevende handel skal lokaliseres i næringsparkene. Ved plasskrevende varehandel/varegrupper menes motorkjøretøy, landbruksmaskiner, trelast og andre større byggevarer, salg fra planteskoler og hagesentre. Næringsparkene skal forbeholdes

plasskrevende varer og andre logistikk-, arealkrevende og tjenesteytende funksjoner med lav arbeidsplassintensivitet.

Der det legges til rette for plasskrevende handel, må hoveddelen av handelsarealet benyttes til plasskrevende varer.

32.1.2. For Rud Hauger og Grini næringspark gjelder de vedtatte reguleringsplanene.

32.2. Næringsbebyggelse

32.2.1. Nye kontorarbeidsplasser skal lokaliseres i områder med meget god kollektivdekning, samt i sentrumsområdene knyttet til stasjoner på jernbanen og T-banen

33. Landbruks-, natur- og friluftsmål (LNFR) (pbl § 11-11 nr. 1 og 2)

33.1. I LNF-områder tillates bare bebyggelse og tiltak tilknyttet stedbunden næring og landbruksbasert næringsvirksomhet basert på gårdens ressursgrunnlag

33.2. Dersom gårdens produksjon etter kommunens skjønn tilsier behov, tillates maksimalt én kårbolig pr gårdsbruk. Fradeling av kårbolig tillates ikke.

33.3. Hovedhus/kårbolig likestilles med eneboliger mht. å tillate én sekundærleilighet på inntil 55m². For sekundærleiligheten skal det i tillegg opparbeides minimum 50 m² uteoppholdsareal

Retningslinje:

I LNF-områder tilstrebes at alle tiltak, også nye driftsbygninger og boliger, lokaliseres og utformes med respekt for lokal byggeskikk slik at gårdsbebyggelsens struktur og landskapets karakter opprettholdes. Nedbygging av dyrka mark bør unngås. Karakteristiske trekk i kulturlandskapet; som terreng, topografi, trekker, veifar, bruer, landskapsrom, vegetasjon, steingjerder og lignende skal ivaretas. Kulturminner og kulturmiljøer skal søkes ivaretatt.

33.4. På boligeiendom som ikke er landbrukseiendom i LNF-område tillates maksimalt BRA 200 m² for boligareal. Det tillates totalt BRA 300 m² for eiendommen.

Retningslinjer:

Ny bebyggelse tilknyttet drift av landbruksområder skal som hovedregel plasseres i tilknytning til eksisterende gårdstun og utformes i tråd med lokal byggeskikk.

33.5. Tillatt grad av utnyttelse for eksisterende fritidseiendommer i LNF-områdene skal ikke overstige 80 m² BYA. I tillegg tillates ett frittliggende uthus på inntil 40 m² BYA. Bebyggelsen skal ikke ha mer enn ett måleverdig plan.

33.6. I LNF-områder skal alle tiltak lokaliseres og utformes slik at gårdsbebyggelse og landskapets karakter opprettholdes. Karakteristiske trekk i kulturlandskapet, som topografi, trekker, veifar, bruer, landskapsrom, vegetasjon og steingjerder og lignende skal ivaretas. Kulturminner og kulturmiljøer skal søkes ivaretatt.

33.7. Bestemmelsesområder for Golfbaner

- 33.7.1. Golfbaner er lokalisert i bestemmelsesområde # 1 – 4 og omfatter anleggene på Haga-Norhaug, Grini, Burud-Hellerud og Ostøya. Områdene inngår i reguleringsplaner, og bestemmelsene i tilhørende reguleringsplan gjelder.
- 33.7.2. Golfbane kan lokaliseres i bestemmelsesområde # 5 omfatter Johnsrud golfbane i Lommedalen. Innenfor området kan arealer reguleres til golfbane.

Retningslinjer:

Golfbaner bør opprettholdes som LNF/landbruksareal i alle plannivåer. I reguleringsplaner for golfbaner bør det presiseres at jordloven skal gjelde, og at vanningsanlegg skal legges dypere enn vanlig pløyedybde for å sikre at arealet enkelt kan dyrkes ved behov.

34. Ferdsel (på sjøen) (pbl § 11-11 nr.3)

- 34.1. Område for idrettsaktivitet på sjø.

35. Småbåthavner (pbl § 11-11 nr.4)

- 35.1. Nye småbåthavner for fritidsbåter kan etableres, enten for å kompensere for småbåtanlegg som fjernes eller reduseres i størrelse andre steder, eller for å etablere småbåtanlegg for delebåter/utleiebåter.
- 35.2. Bøyer tillates i areal avsatt til småbåthavn.

BESTEMMELSER OG RETNINGSLINJER FOR HENSYNSSONER

36. Hensynssone Landbruk H510 (pbl § 11-8 c)

Retningslinjer:

Innenfor hensynssonen/det sammenhengende landbruksområdet skal landbrukets ressursgrunnlag, herunder jordressursene, bevares i et langsiktig perspektiv. Det skal utøves en streng forvaltningspraksis hvor muligheten for framtidig matproduksjon skal være tungtveiende hensyn ved alle spørsmål om omdisponering eller deling av dyrka og dyrkbar mark.

37. Hensynssoner kulturmiljø H570 (pbl § 11-8 c)

37.1. Generelle retningslinjer

- 37.1.1. *Ivaretagelse av kulturmiljøenes særpreg tillegges særlig vekt i disse områdene. Ved nye tiltak innenfor hensynssonene bør det dokumenteres at kulturmiljøets kvaliteter og stedets identitet blir ivaretatt.*
- 37.1.2. *Tiltak må utformes og plasseres på en måte som ikke gir oppstykkning og fragmentering av kulturlandskapene*
- 37.1.3. *I områder avmerket som hensynssoner kulturmiljø skal den kulturhistoriske bebyggelsen av høy verdi og områdenes særpregede miljø, herunder landskapsverdier, søkes bevart. Ved nye tiltak innenfor hensynssonene, kan kommunen kreve at kulturmiljøet/landskapet dokumenteres*

38. Hensyn landskap H550 (pbl § 11-8 c)

38.1. Generelle retningslinjer

- 38.1.1. *I LNF- områdene skal det legges særlig vekt på å ivareta kulturlandskapets verdier, jf. §17 punkt 5.*
- 38.1.2. *Det skal i byggesonen legges særlig vekt på å bevare sammenhengende skråninger og områder med vegetasjon, herunder store trær (med stammeomkrets på over 90 cm i diameter)*
- 38.1.3. *Innenfor hensynssonen bør tiltak i særlig eksponerte områder unngås. Ved tiltak på tomter med gjenværende vegetasjon og rester av kollelandskap skal tiltak plasseres minst mulig eksponert. Ved regulering skal det kreves en helhetlig landskapsanalyse for området. Før tiltak tillates skal det dokumenteres at fjernvirkning og landskapstilpasning ivaretas.*
- 38.1.4. *Sammenhengende landskap bør ikke fragmenteres.*

39. Hensynssoner grønstruktur H540 (pbl § 11-8 c)

- 39.1.1. *Det bør legges særlig vekt på å ivareta terreng og vegetasjon, styrke turstiforbindelser for allmennheten og styrke åpen blågrønn infrastruktur innenfor hensynssonen.*
- 39.1.2. *Ved regulering innenfor hensynssoner H540 Grønnstruktur-B skal bekkeåpning og annen blågrønn infrastruktur sikres.*
- 39.1.3. *Ved plan og byggetiltak innenfor hensynssonen som berører kysten må hensynet til kyststi ivaretas jf. bestemmelsenes punkt 14.2.*

40. Hensynssoner naturmiljø H560 (pbl § 11-8 c)

Det bør som hovedregel ikke gjøres tiltak innenfor hensynssone naturmiljø. Særlig vekt legges på å sikre naturverdiene i området. Det bør settes av buffersoner mellom viktige naturverdier og byggetiltak. Teknisk infrastruktur slik som ledninger, kabler og transformatorstasjoner bør ikke lokaliseres innenfor hensynssone naturmiljø.

41. Faresoner for flom, skred og høyspentlinjer (pbl § 11-8 a)

- 41.1. Innenfor området angitt som flomsone (jf. Bærum kommunes kartdatabase) skal det i forbindelse med arealplanlegging og søknad om tiltak redegjøres for nødvendige sikringstiltak. Det vises til byggeteknisk forskrift (TEK 17 § 7-2, sikkerhet mot flom).
- 41.2. Innenfor område angitt som fareområde for skred (jf. Bærum kommunes kartdatabase) skal det i forbindelse med arealplanlegging og søknad om tiltak redegjøres for nødvendige sikringstiltak.
- 41.3. Innenfor område angitt som fareområde for høyspentledning (jf. Bærum kommunes kartdatabase), må bygninger etableres med avstander til kraftledningen slik at en overholder krav etter regelverk under el-tilsynsloven (LOV-2015-06-19-65) forvaltet av Direktoratet for samfunnssikkerhet og beredskap, og ledningseiers restriksjonsbelte. Alt anleggsarbeid og alle tiltak i terrenget innenfor hensynssonen skal på forhånd avklares med ledningseier.

42. Nedslagsfelt drikkevann H110 (pbl § 11-8 punkt a.)

- 42.1. Bestemmelsene gjelder for **Arealformål Drikkevann** (pbl. § 11-11 nr.1-7) og **sikringszone nedslagsfelt drikkevann H110** (pbl § 11-8 a)
- 42.2. Bestemmelsene omfatter Trehjøringsvassdraget (Aurevann, Småvann og Byvann) med tilhørende nedbørsfelt
- 42.3. All ferdsel og tiltak (jf. pbl. § 1-6) som medfører fare for at drikkevannet blir forurenset er forbudt. Forbudet inkluderer, men er ikke begrenset til:
 - Bading (både mennesker og dyr)
 - Fisking er ikke tillatt i Aurevann
 - Ferdsel på vannet (båt, dykking, brettseiling)
 - Å slå leir eller raste (f.eks. sette opp telt, brenne bål)
 - Etterlate seg søppel
 - Ridning innenfor 50 meter fra vassdrag

Utfyllende beskrivelse av hva som omfattes av forbudet finnes i planbeskrivelsen.

- 42.4. Forbudet gjelder hele året, også når vannet er islagt.
- 42.5. Enkelte unntak kan gjelde fra forbudet hvis det er gitt særskilt tillatelse, eller der ferdsel skjer på offentlig vei eller adkomstveier.
- 42.6. Tiltak etter pbl. § 1-6 første ledd kan ikke settes i verk innenfor sikringssonen, og heller ikke nærmere vassdraget enn 100 meter fra strandlinjen.
- 42.7. Det gjøres oppmerksom på at forbud mot aktiviteter og ferdsel som kan medføre forurensning på drikkevann også følger av annet regelverk.

43. Andre sikringssoner H190 (pbl § 11-8 b)

- 43.1. Innenfor sonen må det ikke gjennomføres tiltak som kan medføre skade på VEAS – tunnel og overføringsledninger.
- 43.2. Det tillates ikke brønnboring innenfor hensynssonen

43.3. Ved tiltak som omfatter arbeider i grunnen (sprengning, pigging o.l.) skal det dokumenteres at det ikke påføres skade på tunnel og overføringsledninger.

44. Krav om felles planlegging H810 (pbl § 11-8 e)

44.1. Innenfor områder angitt som gjennomføringssone med krav om felles planlegging, skal det utarbeides en helhetlig plan for området før detaljregulering og gjennomføring av tiltak.

Arealformål innenfor område angitt med krav om felles plan – avklares i videre planarbeid.

44.2. Den helhetlige planen skal sikre:

- en hierarkisk oppbygging av gatestrukturen med en klar prioritering av trafikantgrupper i tråd med vedtatt transporthierarki
- gode offentlig tilgjengelig areal til lek/torg/park/møteplass
- Sammenhengende blågrønn struktur
- Alle transportfunksjonene til veiene

44.3. Den helhetlige planen skal bidra til at man når målene for transportmiddelfordeling i gjeldende sone jf. temakart for grønn mobilitet. Planen skal definere prinsipper/ krav til kantsoner; hvordan bygninger forholder seg til sine omgivelser og overganger mellom offentlige, halvprivate og private soner.

44.4. Det skal belyses hvordan områder kan aktiviseres ved midlertidig bruk (kunst, aktivitet, urbant landbruk mv).

44.5. Innenfor områdene kan det gjennomføres jordskifte for å fastsette verdier og kostnadsfordeling og fordele utbyggingsgrunn uavhengig av dagens eiendomsstruktur.

Retningslinjer

Felles planlegging kan være områderegulering eventuelt annet plangrunnlag som sikrer samarbeid om planløsning og gjennomføring av felles utbygging. Som et minimum skal det lages et planprogram som avklarer videre planprosess.

Innenfor området kan kommunen kreve arkitektkonkurranse, parallelloppdrag eller tilsvarende for å belyse alternative løsninger for utbygging av området.

Arkitektkonkurransen eller tilsvarende skal sikre et godt hovedgrep, god miljøkvalitet, miljøtekniske løsninger i utomhusarealer og bebyggelse og arkitektonisk utforming.

For konkrete områder er det i tillegg angitt følgende føringer for videre planarbeid:

44.6. For næringsparkene Rud-Hauger og Grini skal det dokumenteres at området

- Ikke konkurrere med sentrumsområder
- Bidrar positivt til nullvekstmålet, hvor sambruk / deling av parkering og tilpasning til nytt handelsmønster (netthandel) vil være viktig del av vurderingen
- Utvikles med fokus på arealeffektivitet og samlokalisering
- Bidrar til en generell kvalitetsheving av området hvor omgivelseskvaliteter vektlegges, med fokus på å unngå at området blir en barriere og at det tilrettelegges for gode gang- og sykkelforbindelser som bidrar til å knytte omkringliggende områder sammen.



Reguleringsplan for Søndre Gjettum gård

Reguleringsbestemmelser
detaljregulering
PlanID: 2017019
Saksnummer: 17/16555
Dokument: 4346431

Planens hensikt

- § 1.1 Planen skal legge til rette for
- bygging av boliger og vern av kulturhistorisk gårdsmiljø.
- § 1.2 Planen skal sikre og legge vekt på
- tilpasning av ny bebyggelse til kulturmiljøet rundt gårdstunet.
 - å ivareta og forsterke tunkarakteren.
 - at bygning som erstatter dagens låve, skal fremstå som et driftsbygg i volum og karakter.
 - god terrengtilpasning.
 - at vegetasjon skal bevares i størst mulig grad. Vegetasjon skal dempe virkningen av tilstøtende boligområder og ha innslag av vintergrønn stedegen vegetasjon.
 - gjennomgangforbindelse for øvrige beboere i området.

Fellesbestemmelser for hele planområdet

- § 2.1 Tiltak skal plasseres og utformes bevisst i forhold til å opprettholde tunkarakteren ved gårdsanlegget og viktige forbindelser gjennom området, og slik at material- og volummessige gode overganger til eksisterende bebyggelse og terreng ivaretas.
- § 2.2 Overvann skal fordrøyes og infiltreres innenfor planområdet feltet, ved åpne overvannsløsninger, permeable overflater, tilstrekkelige jorddybder og bruk av vegetasjon og utearealer.
- § 2.3 Felles parkområde, felt P1 i reguleringsplan for Gjettum syd (planID 1990058), skal fortsatt gjelde for felt B1–B3.

Bestemmelser til arealformål

Bebyggelse og anlegg (pbl. § 12-5 nr. 1)

Bolig – blokkbebyggelse, felt B1

- § 3.1 Det tillates inntil 12 boenheter. Boenhetene skal være gjennomgående.
- § 3.2 Tillatt bebygd areal skal ikke overstige $BYA = 435 \text{ m}^2$. Låvebru kommer i tillegg til maksimal grad av utnytting.
- § 3.3 Det skal etableres 1 parkeringsplass for bil pr. boenhet. Det skal avsettes 3 felles gjesteparkeringsplasser i tillegg til boligparkering, hvorav to på terreng. Det skal etableres minimum to sykkelplasser per boenhet. Alle parkeringsplasser skal ha ladeuttak for elbil, unntatt gjesteplassene.
- § 3.4 Gesims- og mønehøyde mot atkomstveien i nord skal ikke overstige henholdsvis 9,5 og 14 meter. Bebyggelsen skal ha symmetrisk saltak med ca. 35 graders fall. Fasader skal utformes tilnærmet som fasader på den opprinnelige låven og med inntrukne eller franske balkonger. Det tillates ark som vist i fasadetegninger, dokument 3953284.

- § 3.5 Fasadematerialer skal være av høy kvalitet. Hovedmaterialet skal være av tre/tømmer. Materialet skal ha et rustikk uttrykk av uhøvlet stående kledning, som for eksempel tømmermannskledning. Farge skal være grå, rød eller brun. Grunnmur skal være av naturstein eller ha et uttrykk av natursteinsmur og fremstå som en eldre låvemur. Låvebrukskonstruksjon skal tas opp i nybygg slik at eksisterende driftsbygg med volum og karakter føres videre i nytt bygg. Prinsippene i fasadetegningene, dokument 3953284, skal følges.
- § 3.6 Minimum 70 m² skal avsettes til felles lekeareal. Uteareal nærmest bygningen kan være private. Øvrig uteareal skal være fellesareal. Prinsippene for utforming og bruk av arealene vist i illustrasjonsplan, dokument 4201507, skal følges.
- § 3.7 Utomhusplan i målestokk 1:200 skal utarbeides og godkjennes i rammetillatelsen. Den skal vise utforming og bruk av uteoppholdsarealer, renovasjonsløsning, trafikkarealer samt nytt og eksisterende terreng og vegetasjon. Planen skal også vise utforming av lekeplasser og uterom samt material- og vegetasjonbruk.
- § 3.8 Støynivå på uteoppholdsarealer og arealer utenfor støyfølsomme rom skal ikke overstige $L_{den} = 55$ dB fra veitrafikk og $L_{den} = 58$ dB fra skinnegående trafikk. Kapittel 4 i T-1442 om anleggsstøy knyttet til rivning av eksisterende låve og oppføring av ny bebyggelse, skal følges.

Bolig – frittliggende småhusbebyggelse, felt B2

- § 4.1 Tillatt prosent bebygd areal skal ikke overstige %-BYA = 20 %.
- § 4.2 Det skal etableres 2 parkeringsplasser per boenhet.

Bolig – frittliggende småhusbebyggelse, felt B3

- § 5.1 Eksisterende bygg er regulert til bevaring og tillates ikke revet.
- § 5.2 Ytterligere utbygging tillates ikke.
- § 5.3 Det skal etableres 2 parkeringsplasser per boenhet.

Samferdselsanlegg og teknisk infrastruktur (pbl. § 12-5 nr. 2)

Kjøreveg

- § 6.1 Området skal være fellesareal for hele planområdet og atkomst for boligene i felt B2. Veien skal også fungere som gangvei gjennom området.

Bestemmelser til hensynssoner

Særlige hensyn til landbruks, friluftsliv, grønnstruktur, landskap eller bevaring av naturmiljø eller kulturmiljø (pbl. § 11-8 c)

Bevaring naturmiljø, felt 560

- § 7.1 Eksisterende asketrær skal bevares. Tiltak eller byggeproper innenfor hensynssonen tillates ikke. I anleggsfasen skal treet sikres med fysisk beskyttelse.

Bevaring kulturmiljø, felt H570_1

- § 8.1 Ved tiltak skal det legges særlig vekt på en helhetsvurdering med målsetting om å ivareta kulturmiljøet og kulturminnenes kvaliteter.
- § 8.2 Bygningers eksteriør tillates ikke endret, men kan tilbakeføres til en godt dokumentert fase i bygningens historie.

- § 8.3 Dersom bevaringsverdig bebyggelse innenfor hensynssonen får uopprettelige skader på grunn av brann eller naturskade, tillates det oppført bebyggelse med samme dimensjoner, areal, høyder, materialbruk og detaljering som opprinnelig bebyggelse.
- § 8.4 Ved vedlikehold og utbedring skal kulturhistoriske og arkitektoniske verdier som knytter seg til byggets ytre bevares. Byggets takform, form og volum, fasadenes proporsjoner, material- og fargebruk, dør- og vindusutforming og øvrige bygningsdetaljer skal bevares. Originale bygningsdeler skal bevares. Utbedring skal skje ved bruk av tradisjonelle materialer og teknikker.
- § 8.5 «Jansenuset» (SEFRAK-ID 051-002) tillates endret, ombygd eller gjenoppbygd. Ny bygning skal tydelig understreke opprinnelig funksjon som sidebygg/uthus. Opprinnelig fotavtrykk skal opprettholdes, men kan justeres noe for å oppnå hensiktsmessig bruk. Form, takvinkel og volum tillates ikke endret. Opprinnelige bygningsdeler som vinduer og dører skal restaureres og gjenbrukes. Dersom dette ikke lar seg gjøre skal de kopieres. Nye elementer skal basere seg i form og uttrykk på de opprinnelige som kopier. Uthusets/sidebyggets etasjeskille skal gjenskapes i nytt/renovert bygg.

Bevaring kulturmiljø, felt H570_2

- § 9.1 Ved tiltak skal det legges særlig vekt på en helhetsvurdering med målsetting om å ivareta kulturmiljøet og kulturminnenes kvaliteter.
- § 9.2 Ny bebyggelse skal underordne seg opprinnelig våningshus i utforming, volum og karakter.
- § 9.3 Anneks (vedskjul / tidligere utedo) (SEFRAK-ID 051-007) og dukkestue (SEFRAK-ID 051-005) kan flyttes for å bygge opp om eksisterende tun og kulturmiljø.

Bevaring kulturmiljø, felt H570_3

- § 10.1 Ved tiltak skal det legges særlig vekt på en helhetsvurdering med målsetting om å ivareta kulturmiljøet og kulturminnenes kvaliteter.
- § 10.2 Opprinnelig låves utforming, volum og karakter skal gjenspeiles i ny bebyggelse.
- § 10.3 Ny bebyggelse skal videreføre og forsterke tunets karakter og gårdstunet som et kulturmiljø.
- § 10.4 Eksisterende murer skal i størst mulig grad bevares eller gjenbrukes. Utbedring av disse skal skje ved bruk av tradisjonelle materialer og teknikker.

Rekkefølgebestemmelser

Før rammetillatelse kan gis for felt B1:

- § 11.1 Den eksisterende låvebygningen skal dokumenteres for ettertiden før riving. Dette innebærer fotodokumentasjon, opptegning og beskrivelse av materialbruk og bygningshistorikk.

Før bebyggelse kan tas i bruk for felt B1:

- § 11.2 Felles lekearealer og felles uteoppholdsarealer skal være ferdig opparbeidet.

Dokumenter som gis juridisk bindende virkning gjennom henvisning i bestemmelsene

Illustrasjonsplan: 4201507

Fasadetegninger: 3953284

Områdeanalyse, utvalg for eiendom 3201-87/185/0/2, Søndre Gjetlum 33, 1346 GJETTUM



Risiko

Ingen alvorlig risiko funnet på eiendommen



Vær oppmerksom på

Navn	Sist oppdatert	Status
Kulturminner - SEFRAK-bygninger	29.04.2024	Vær oppmerksom
Kvikkleire	29.04.2024	Vær oppmerksom
Radonutsatt område	29.04.2024	Vær oppmerksom
Støysoner	29.04.2024	Vær oppmerksom



Ikke oppdaget på eiendommen

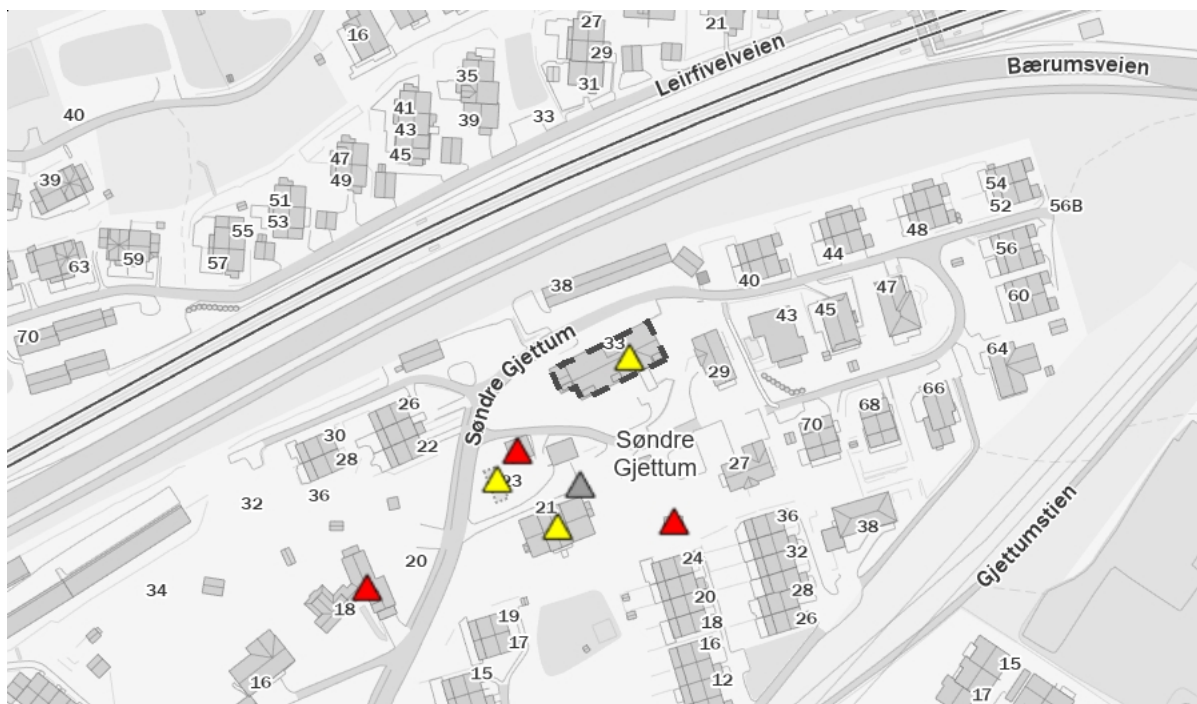
Dette kan skyldes at det er gjort undersøkelser uten at det er funnet risiko, eller at det ikke er gjort undersøkelser.

Navn	Sist oppdatert	Status	Nærmeste kjente forekomst
Aktsomhetsområder for jord- og flomsskred	11.03.2024	Ikke funnet	0.67 km
Aktsomhetsområder for snø- og steinskred	07.06.2021	Ikke funnet	116.9 km
Aktsomhetsområder for snøskred	29.01.2024	Ikke funnet	0.85 km
Aktsomhetsområder for steinsprang	11.03.2024	Ikke funnet	1.1 km
Flomfaresoner	29.04.2024	Ikke funnet	0.5 km
Forurenset grunn	15.04.2024	Ikke funnet	0.05 km
Kulturminner - Lokalteter, Enkeltminner og Sikringssoner	29.04.2024	Ikke funnet	0.02 km
Skredfaresoner	29.04.2024	Ikke funnet	58.8 km
Stormflo	22.04.2024	Ikke funnet	1.2 km

VIKTIG: Fravær av treff på et datasett betyr ikke nødvendigvis at området er fritatt for risiko, men at det ikke er gjort observasjoner av det aktuelle temaet i området, eller at området ikke er kartlagt. Treff på et datasett indikerer normalt at ytterligere undersøkelser er nødvendige.

Kulturminner - SEFRAK-bygninger

Sist sjekket:	29.04.2024	
Ruiner eller fjernede objekter	Nei	Ja
Meldepliktige bygg	Nei	Ja
Andre SEFRAK-bygg	Nei	Ja



Tegnforklaring

-  Ruin eller fjernet objekt
-  Annet SEFRAK-bygg
-  Meldepliktig bygg

Beskrivelse

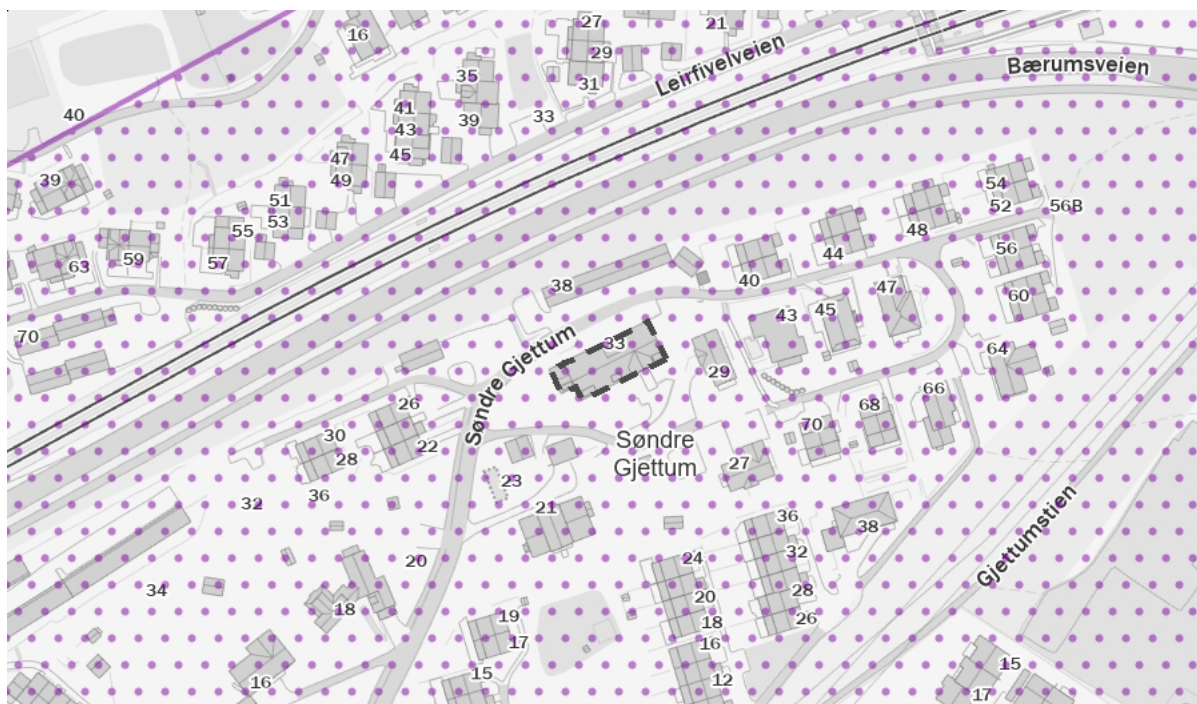
SEFRAK er et landsdekkende register over eldre bygninger og andre kulturminner i Norge. Navnet er en forkortelse for SEKretariatet For Registrering Av faste Kulturminner, som var navnet på den institusjonen som påbegynte arbeidet med registeret. I dag ligger ansvaret for registrering og vedlikehold av data hos Riksantikvaren. Alle bygninger fra før år 1900 ble registrert, foruten ruiner og en del andre kulturminner. I Finnmark ble grensa for innføring i registeret satt til året 1945. Det at et hus er registrert i SEFRAK gir det ikke automatisk vernestatus, og legger heller ikke spesifikke restriksjoner på hva som kan gjøres med det. SEFRAK-registeret sier ikke noe om objektene verneverdi.

Datasettet blir ikke oppdaterte og er ikke kvalitetssikret.






Kilde: Riksantikvaren

Kvikkleire

Sist sjekket:	29.04.2024			
Aktsonhetsområde for kvikkleire	Nei	Ja		
Risiko for skred på eiendommen	Ingen	Lav	Middels	Høy
Konsekvens ved skred	Ingen	Mindre alvorlig	Alvorlig	Svært alvorlig



Tegnforklaring

 Ingen risiko for skred	 Lav risiko for skred	 Middels risiko for skred	 Høy risiko for skred	 Aktsonhetsområde
--	--	--	--	--

Beskrivelse

Kartene gir en oversikt over soner med potensiell fare (aktsonhetsområder) for større kvikkleireskred. Sonene er identifisert og avgrenset ved kvartærgeologisk kartlegging (for å identifisere områder med marin leire), geoteknisk vurdering av topografi og grove, geotekniske undersøkelser. Sonene omfatter løsnemråder for kvikkleireskred (områder som kan gli ut) og utløpsområder (områder som kan rammes av skredmasser) for nye kartlegginger. For identifiserte soner som kun inneholder løsnemråder, må utløpsområdene vurderes særskilt. De identifiserte kvikkleiresonene er klassifisert i tre faregradklasser (høy-, middels- og lav faregrad), basert på topografiske, geotekniske og hydrologiske kriterier. Sonene er videre klassifisert i tre konsekvensklasser (høy-, middels- og lav konsekvensklasse) avhengig av konsekvenser som et skred i sonen vil ha på bebyggelse og infrastruktur. Sonene er deretter klassifisert i fem risikoklasser, utledet fra faregrads- og konsekvensklassifiseringen.

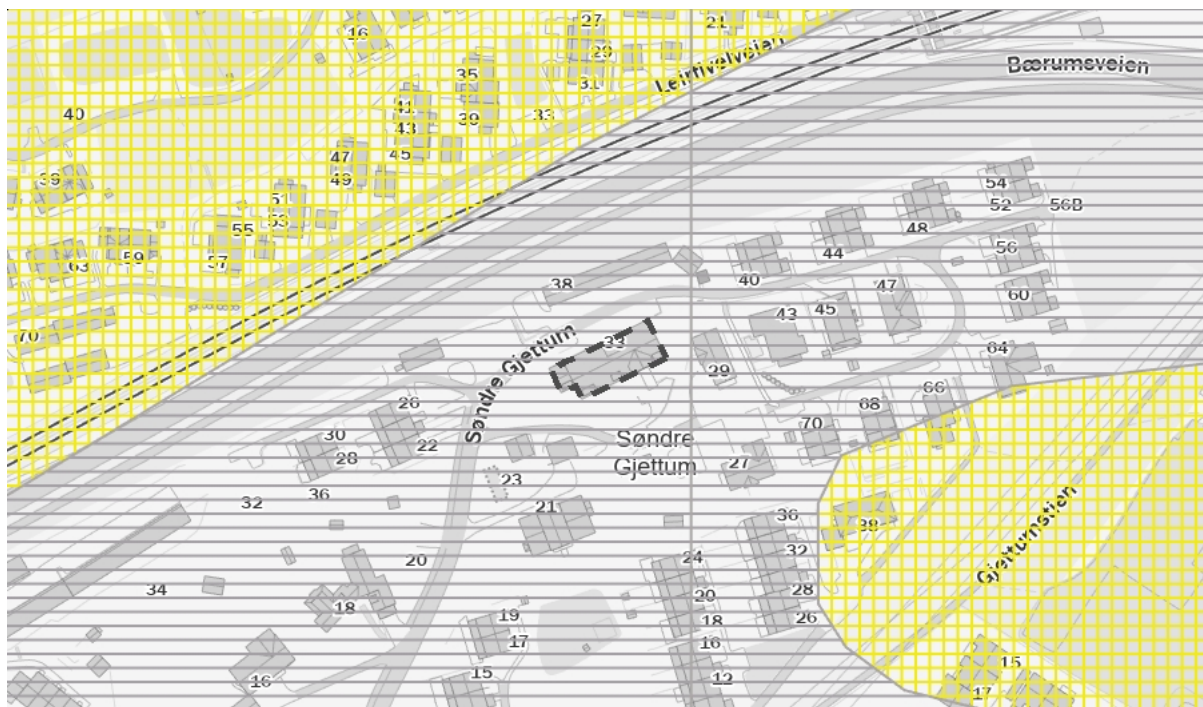
Aktsonhetskartet for kvikkleireskred er basert på del 1 i prosedyren gitt i kapittel 3 i NVE veileder 1/2019 Sikkerhet mot kvikkleireskred. Kartet viser områder med mulig sammenhengende marin leire (NGU) og terrengkriterier (høydeforskjeller og stigning) som tilsier at det kan være fare for kvikkleireskred.

Kilde: Norges vassdrags- og energidirektorat (NVE)





Radonutsatt område

Sist sjekket: 29.04.2024

Aktsomhetsgrad for radon på eiendommen	Usikker aktsomhet	Middels til lav aktsomhet	Høy aktsomhet	Særlig høy aktsomhet
--	-------------------	---------------------------	---------------	----------------------



Tegnforklaring

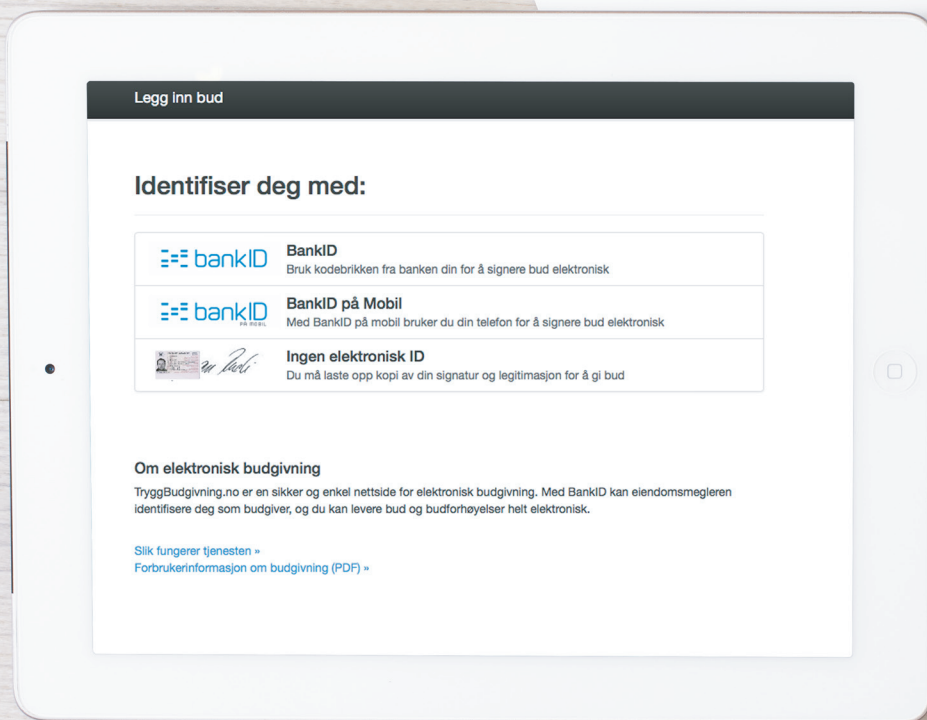
	Usikker aktsomhet		Middels til lav aktsomhet		Høy aktsomhet		Særlig høy aktsomhet
---	-------------------	---	---------------------------	---	---------------	--	----------------------

Beskrivelse

Datasettet viser hvilke områder i Norge som trolig er mer radonutsatt enn andre. Datasettet er basert på geologi og inneluftmålinger av radon. Inneluftmålinger er fra Direktoratet for strålevern og atomsikkerhet (DSA) sine nasjonale database, og geologi er fra Norges geologiske undersøkelse (NGU) sine berggrunns- og løsmassedatabaser. Berggrunnsdata er av målestokk 1:250.000 og løsmassedata er av varierende målestokk, fra 1:50.000 til 1:1000.000. Inneluftmålinger er brukt til å identifisere områder med forhøyd aktsomhet for radon. De er også brukt til å kjennegege geologi i forhold til aktsomhet for radon, og denne kunnskapen er overført til områder hvor det finnes ingen eller få inneluftmålinger. Der hvor et område er klassifisert som «høy aktsomhet» er det beregnet at minst 20% av boligene har radonkonsentrasjoner over 200 Bq/m³, med 70% statistisk sikkerhet. Der hvor et område er klassifisert som «middels til lav aktsomhet» er det beregnet at opp til 20% av boligene har radonkonsentrasjoner over 200 Bq/m³, med 70% statistisk sikkerhet. Der hvor det ikke er nok data, eller hvor det ikke er nok statistisk sikkerhet for å beregne aktsomhet for radon, er områder klassifisert som «usikker aktsomhet». Alunskifer er tilknyttet forhøyd radonkonsentrasjoner. Områder hvor det finnes alunskifer er klassifisert som «særlig høy aktsomhet». Med å overføre kunnskap fra områder med inneluftmålinger til områder uten inneluftmålinger, er det antatt at radonegenskaper av en geologitype er det samme i hele landet. I praksis kan det forventes noe variasjon i radonegenskaper i polygoner av den samme geologitypen. I tillegg kan det forventes variasjon i radonegenskaper innenfor et polygon.

Kilde: Norges geologiske undersøkelse (NGU)

tryggbudgivning.no



- den enkleste
og mest sikre
måten å by på
bolig i dag!

GI BUD MED BANKID

På eiendommens annonse vises det en "Gi bud"-knapp for elektronisk budgivning.

IDENTIFISER MED BANKID

Innlogging fungerer på samme måte som i din nettbank. Du kan også bruke BankID App (iOS/Android) eller BankID på mobil.

REGISTRERING AV BUD

Nettsiden hjelper deg med korrekt utfylling av budmeldingen.

ELEKTRONISK SIGNERING

BankID lar deg signere budmeldingen elektronisk. Budmeldingen overføres til eiendomsmegleren.

BUDRUNDEN

Etter signering vil du motta en SMS-kvittering. Gi budforhøvelser med BankID eller ved å svare på SMS-kvitteringen.

BUDREGLEMENT

Benytt "Gi bud"-knappen på eiendommens annonse for å registrere ditt bud elektronisk. «Gi bud»-knappen åpner nettsiden TryggBudgivning.no som er integrert i megler-systemet. Alle bud / budforhøvelser og forbehold overføres automatisk inn i budjournalen på den respektive eiendommen.

Du logger deg inn på TryggBudgivning.no ved å bruke BankID. Det er derfor viktig å huske å ta med deg din BankID-brikke på budgivningsdagen. Du kan gi bud fra datamaskin, nettbrett eller smarttelefon.

Når du benytter deg av TryggBudgivning.no trenger du ikke å ta bilde av legitimasjon eller sende inn budskjema til megler. Etter at bud er registrert med BankID får du en kvittering pr. SMS om at budet er mottatt.

Du registrerer budforhøvelser ved å logge inn på nytt med BankID eller ved å svare på SMS-kvitteringen som du allerede har mottatt. Budforhøvelser registreres også automatisk inn i meglersystemet.

Lykke til!

Gå til elektronisk budgivning: <https://tryggbudgivning.no/264/3271381/plggqajicw>
Dersom du ønsker budskjema tilsendt som et eget dokument, ta kontakt med eiendomsmegler.

FORBRUKERINFORMASJON OM BUDGIVING



Sist oppdatert med virkning fra 1. januar 2014, i forbindelse med ikrafttredelse av endringer i eiendomsmeglingsforskriften.

Informasjonen er utarbeidet av Forbrukerombudet, Forbrukerrådet, Den Norske Advokatforening ved Eiendomsmeglingsgruppen, Eiendomsmeglerforetakenes Forening og Norges Eiendomsmeglerforbund, på grunnlag av blant annet forskrift om eiendomsmegling § 6-3 og § 6-4.

Nedenfor gis en oversikt over de retningslinjer som forbrukermyndighetene og organisasjonene anbefaler benyttet ved budgivning på eiendommen. Avslutningsvis gis også en kort oversikt over de viktigste rettsreglene tilknyttet budgivning.

Før det legges inn bud på eiendommen oppfordres budgiver til sette seg inn i all relevant informasjon om eiendommen, herunder eventuell salgsoppgave og teknisk rapport med vedlegg.

GJENNOMFØRING AV BUDGIVING:

1. På forespørsel vil megler opplyse om aktuelle bud på eiendommen, herunder om relevante forbehold.

2. Alle bud skal inngis skriftlig til megler, som formidler disse videre til oppdragsgiver. Kravet til skriftlighet gjelder også budforhøyelser og motbud, aksept eller avslag fra selger. Før formidling av bud til oppdragsgiver skal megler innhente gyldig legitimasjon og signatur fra budgiver. Kravet til legitimasjon og signatur er oppfylt for budgivere som benytter e-signatur, eksempelvis BankID eller MinID. Med skriftlige bud menes også elektroniske meldinger som e-post og SMS når informasjonen i disse er tilgjengelig også for ettertiden.

3. Et bud bør inneholde eiendommens adresse (eventuelt gnr/bnr), kjøpesum, budgivers kontaktinformasjon, finansieringsplan, akseptfrist, overtakelsesdato og eventuelle forbehold som for eksempel usikker finansiering, salg av nåværende bolig ol. Normalt vil ikke et bud med forbehold bli akseptert før forbeholdet er avklart. Konferer gjerne med megler før bud avgis.

4. Megler skal legge til rette for en forsvarlig avvikling av budrunden. I forbrukerforhold (dvs. der oppdragsgiver er forbruker) skal megleren ikke formidle bud med kortere akseptfrist enn kl. 12.00 første virkedag etter siste annonserte visning. Etter denne fristen bør budgivere ikke sette en kortere akseptfrist enn at megler har mulighet til, så langt det er nødvendig, å orientere oppdragsgiver,

budgivere og øvrige interessenter om bud og forbehold. Det bør ikke gis bud som diskriminerer eller utelukker andre budgivere. Dersom bud inngis med en frist som åpenbart er for kort til at megleren kan avvikle budrunden på en forsvarlig måte som sikrer oppdragsgiver og interessenter et tilstrekkelig grunnlag for sine handlingsvalg, vil megler fraråde budgiver å stille slik frist.

5. Megleren vil uoppfordret gi sin vurdering av det enkelte bud overfor oppdragsgiveren, når budet er gitt innenfor fristene i punkt 4.

6. Megleren skal så langt det er nødvendig og mulig holde budgiverne skriftlig orientert om nye og høyere bud og eventuelle forbehold. Megler skal så snart som mulig bekrefte skriftlig overfor budgivere at budene deres er mottatt.

7. Etter at handel har kommet i stand, eller dersom en budrunde avsluttes uten at handel er kommet i stand, kan en budgiver kreve kopi av budjournalen i anonymisert form.

8. Kopi av budjournal skal gis til kjøper og selger uten ugrunnet opphold etter at handel er kommet i stand. Dersom det er viktig for budgiver å bevare sin anonymitet, bør budet fremmes gjennom fullmektig.

VIKTIGE AVTALERETTSLIGE FORHOLD

1. Det eksisterer ingen angrerett ved salg/kjøp av fast eiendom.

2. Når et bud er innsendt til megler og han har formidlet innholdet i budet til selger (slik at selger har fått kunnskap om budet), kan budet ikke kalles tilbake. Budet er da bindende for budgiver frem til akseptfristens utløp, med mindre budet før denne tid avslås av selger eller budgiver får melding om at eiendommen er solgt til en annen (man bør derfor ikke gi bud på flere eiendommer samtidig dersom man ikke ønsker å kjøpe flere enn en eiendom).

3. Selger står fritt til å forkaste eller akseptere ethvert bud, og er for eksempel ikke forpliktet til å akseptere høyeste bud.

4. Når en aksept av et bud har kommet frem til budgiver innen akseptfristens utløp er det inngått en bindende avtale.

5. Husk at også et eventuelt bud fra selger til kjøper (såkalte «motbud»), avtalerettslig er et bindende tilbud som medfører at det foreligger en avtale om salg av eiendommen dersom budet i rett tid aksepteres av kjøper.

NORGES EIENDOMSMEGLERFORBUND | WWW.NEF.NO | FIRMAPOST@NEF.NO



Boligkjøperpakke Leilighet

- din nye leilighet ferdig forsikret

Boligkjøperpakke Leilighet inneholder boligkjøperforsikring, renteforsikring og innbo ekstra forsikring.

For fullstendig informasjon om hva forsikringene dekker og hvilke begrensninger som gjelder, se forsikringsbevis og vilkår på Tryg.no

Boligkjøperforsikring

Boligkjøperforsikring gir deg ekstra trygghet når du kjøper bolig. Du får juridisk hjelp hvis du oppdager feil og mangler ved boligen ut over det du kunne forvente ut fra salgsdokumentene og andre salgsopplysninger, og hvis det er gitt uriktige opplysninger som har påvirket kjøpet ditt. Boligkjøperforsikringen gir deg også juridisk hjelp ved rettstvister.

Innboforsikring

I pakken har du en god innbo ekstra forsikring med forsikringssum 2 millioner kroner.

Flytteforsikring

Innboforsikringen omfatter plutselige og uforutsette skader som oppstår i forbindelse med flytting av innboet til ny bolig.

Uhell

Innboforsikringen omfatter også skade ved uhell, som for eksempel at TV faller i gulvet og blir knust.

Skadeinsekter, mus og rotter

Får du skadeinsekter, mus eller rotter i boligen hjelper vi deg med bekjempelse. For eksempel bekjempelse av veggedyr eller kakerlakker.

Renteforsikring

Renteforsikringen dekker rentekostnader for boligen som skal selges. Forsikringen gjelder hvis du ikke har fått solgt din gamle bolig tre måneder etter du har overtatt ny bolig, med utbetaling i inntil ni måneder. Forsikringen gjelder ikke hvis du avslår bud på 95 % eller mer av prisantydningen.

Når og hvor kjøpes Boligkjøperpakke Leilighet?

Forsikringspakken kjøpes av eiendomsmegleren som foretar salget av boligen. Boligkjøperpakke Leilighet kan kjøpes av privatpersoner. Boligkjøperforsikringen gjelder fra kontraktsmøte, mens de andre forsikringene gjelder fra du overtar boligen, og i ett år.

Pris

Leilighet og rekkehus med andels-/aksjenummer **8.250 kroner**

Leilighet og rekkehus med seksjonsnummer **9.250 kroner**

Prisen på forsikringen for det første året legges inn i oppgjøret for din nye bolig. Du får ingen særskilt regning for forsikringene det første året.

Boligkjøperforsikringen kan beholdes i fem år.

Egenandel

Standard egenandel er kr 4.000 i innboforsikring og boligkjøperforsikring. Du får 10 timer innledende advokatbistand uten egenandel.

Spørsmål

Har du spørsmål om boligkjøperpakken kan du kontakte oss på telefon 915 04040

Dersom du skal melde inn en sak tilknyttet boligkjøperpakken, gjør du dette via våre hjemmesider Tryg.no/meld-skade.



Boligkjøperforsikring

- gir deg ekstra trygghet

Boligkjøperforsikring gir deg ekstra trygghet når du kjøper bolig. Du får juridisk hjelp hvis du oppdager feil og mangler ved boligen ut over det du kunne forvente ut fra salgsdokumentene og andre salgsopplysninger, og hvis det er gitt uriktige opplysninger som har påvirket kjøpet ditt. Boligkjøperforsikringen gir deg også ved behov juridisk rådgivning, advokathjelp og håndtering gjennom rettsapparatet.

Når og hvor kjøpes Boligkjøperforsikring

Forsikringen kjøpes fra eiendomsmegleren som foretar salget av boligen du kjøper. Boligkjøperforsikringen kan kjøpes av privatpersoner. Boligkjøperforsikringen gjelder fra kontraktsmøtet og opphører automatisk etter fem år.

Pris

Prisen avhenger av hvilken type bolig du kjøper. Prisen på forsikringen legges inn i oppgjøret for din nye bolig, og du får ingen særskilt regning på denne.

Leilighet og rekkehus med andels- eller aksjenummer	7.150 kroner
Leilighet og rekkehus med seksjonsnummer	8.950 kroner
Rekkehus med eget gnr/bnr	13.650 kroner
Enebolig, fritidsbolig, tomannsbolig, tomt	13.650 kroner

Spørsmål

Har du spørsmål om Boligkjøperforsikringen kan du lese mer om denne på våre hjemmesider www.tryg.no eller kontakte oss på telefon 915 04040

Boligkjøperpakke

**- din nye bolig
ferdig forsikret**

Boligkjøperpakke inneholder boligkjøperforsikring og innbo ekstra forsikring. Pakken omfatter også bygningsforsikring hvis du kjøper hus eller hytte, og renteforsikring hvis du kjøper hus eller leilighet.

Du finner mer informasjon om Boligkjøperpakke her:



www.tryg.no/forsikringer/partnere/buysure/boligkjoperpakke

LØSØRE OG TILBEHØR

Gjeldende fra januar 2020

Oversikten er utarbeidet av Norges Eiendomsmeglerforbund, Eiendom Norge og Advokatforeningens Eiendomsmeglingsgruppe, og er gjeldende fra 1. januar 2020.

Lov om avhending av fast eiendom (avhendingslova/avhl.) av 3. juli 1992 regulerer kjøper og selgers rettigheter og plikter ved overdragelse av fast eiendom og andeler i borettslag. I henhold til avhl. § 3-4 skal eiendommen, når annet ikke er avtalt, overdras med innredninger og utstyr som etter lov, forskrift eller annet offentlig vedtak skal følge med. Det samme gjelder varig innredning og utstyr som enten er fastmontert eller er særskilt tilpasset bygningen, jf. avhl. § 3-5. Loven inneholder ingen detaljert oversikt over hva som omfattes av «innredning og utstyr», og over hva som skal regnes som «fastmontert eller særskilt tilpasset». Partene kan fritt avtale hva som skal følge med eiendommen ved salg. Bransjens liste over løsøre og tilbehør som skal følge med eiendommen, er en del av avtalen mellom kjøper og selger dersom ikke annet er opplyst i salgssoppgaven, kjøper har tatt forbehold i bud eller avtale på annen måte er inngått. Der intet annet er avtalt, vil løsøre og tilbehør medfølge slik dette fremkommer av avhl. § 3-4 og § 3-5 og denne oversikt. Produkter og installasjoner som medfølger overdras uten noen form for garantier, utover eventuell gjenværende leverandørgaranti.

Dersom det er noe i nedenstående liste som ikke finnes på eiendommen, vil det heller ikke medfølge.

LISTEN OVER LØSØRE OG TILBEHØR SOM SKAL FØLGE MED EIENDOMMEN VED SALG NÅR ANNET IKKE FREMGÅR AV MARKEDSFØRING ELLER ER AVTALT:

1. HVITEVARER medfølger der dette er spesielt angitt i salgssoppgaven.

2. HELDEKKENDE TEPPER følger med uansett festemåte.

3. VARMEKILDER slik som ovner, kaminer, peiser, varmpumper og panelovner, følger med uansett festemåte. Frittstående biopeiser/ varmeovner og terrassevarmere medfølger ikke. Det følger ikke med varmekilder i rom som ikke har vegg- eller fastmonterte varmekilder på visning.

4. TV, RADIO OG MUSIKKANLEGG. TV-antennor og fellesanlegg for TV, herunder parabolantenne, og tuner/dekoder/tv-boks medfølger der dette eies av selger. Veggmontert TV/flatskjerm med tilhørende festeordning samt musikkanlegg følger ikke med (se også punkt 12).

5. BADEROMSINNREDNING/UTSTYR: Badekar, dusjkabinett, dusjvegger, alle fastmonterte speil og hyller, fastmonterte glass- og håndkleholdere, herunder håndklevarmere samt baderomsinnredning, medfølger.

6. GARDEROBESKAP medfølger, selv om disse er løse. Fastmonterte garderobehyller og knagger medfølger. Innredning i garderobeskap, for eksempel løse eller fastmonterte trådkurver, hyller, stenger og lignende, medfølger.

7. KJØKKENINNREDNING medfølger, herunder også åpne, fastmonterte hyller og løs eller fastmontert kjøkkenøy.

8. MARKISER, PERSIENNER og annen type innvendig og utvendig solskjerming, gardinoppheng, lamellgardiner og liftgardiner medfølger.

9. AVTREKKSIVIFTER av alle slag, samt fastmonterte aircondition/ventilasjonsanlegg, medfølger.

10. SENTRALSTØVSUGER medfølger med komplett anlegg, herunder slange, munnstykke mm.

11. LYSKILDER: Kupler, lysstoffarmatur, fastmonterte "spotlights", oppheng og skinner med spotlights samt utelys og hagebelysning medfølger. Vegglamper, krokhengte lamper, lysekroner, prismelamper og lignende som er koblet til sukkerbit eller stikkontakt følger likevel ikke med.

12. INSTALLERTE SMARTHUSLØSNINGER med sentral som styrer lys,

varme, lyd o.l., samt tilhørende trådløse enheter som brytere, sensorer, kameraer, integrerte høyttalere el. medfølger. Enkle lysstyringssystem f.eks. med en sentral som kun styrer lyspærer eller smartpærer monteret i sokkel medfølger likevel ikke.

13. UTVENDIGE SØPPELKASSER og eventuelt holder/hus til disse medfølger.

14. POSTKASSE medfølger.

15. UTENDØRS INNRETNINGER slik som flaggstang, fastmontert tørkestativ, samt andre faste utearrangementer som f.eks. badestamp, boblekar/jacuzzi og liknende utendørs kar, lekestue, lekestativ, utepeis, fastmontert trommel til vannslange, medfølger. Guidekabel/avgrensingskabel til robotgressklipper medfølger, men robotgressklipper og ladestasjon for denne medfølger ikke.

16. FASTMONTERT VEGGLADER/LADESTASJON TIL EL-BIL medfølger uavhengig av hvor laderen er monteret.

17. SOLCELLEANLEGG med tilhørende teknisk infrastruktur medfølger

18. GASSBEHOLDER til gasskomfyr og gasspeis medfølger.

19. BRANNSTIGE, BRANNTAU, feiestige og lignende medfølger der dette er påbudt. Løse stiger medfølger ikke.

20. BRANNSLUKNINGSAPPARAT, BRANNSLANGE OG RØYKVARSLER medfølger der dette er påbudt. Det er eier og brukers plikt til å se til at utstyret forefinnes på enhver eiendom. Hvis annet ikke er uttrykkelig avtalt, skal dette derfor alltid følge med ved salg av eiendom.

21. SAMTLIGE NØKLER til eiendommen som selger er i besittelse av skal overleveres kjøper på overtakelsen, herunder nøkler til eventuelle boder, uthus, garasjeportåpner el. Låses boder, uthus el. med hengelås, skal lås og nøkler til disse medfølge.

22. GARASJEHYLLER, bodhyller, lagringshyller og oppheng til bildekk medfølger såfremt de er fastmontert.

Planter, busker og trær som er plantet på tomten, eller fastmonterte kasser og lignende er en del av eiendommen og medfølger i handelen.

KORT OM OSS



Henrik Munkvold

EIENDOMSMEGLER

90 66 91 67

hmu@eie.no

EIE Røa, Skøyen & Ullern

Premium rådgivning

EIE Røa, Skøyen & Ullern er eiendomsmeglere på Røa, Skøyen eller Ullern med høy lokalkunnskap i Oslo vest.

Vi i EIE Røa, Skøyen & Ullern kan hjelpe deg med alt fra befaring og verdivurdering til å selge boligen din. Vi sørger for at du får mest mulig verdi for boligen når du skal selge.

Selskapet ble etablert i 1988 av eiendomsmeqlerestor Trygve Swartling, og ble i 2006 en del av EIE eiendomsmegling. Som en del av EIE kjeden har vi et solid nettverk og god lokalkunnskap som vi bruker til å gi deg den beste opplevelsen når du skal kjøpe eller selge bolig. Vi har også et bredt utvalg av boliger til salgs.

Vi har dedikerte meglere til bydelene Vestre Aker og Ullern. Med høy lokal kunnskap kjenner vi områdene rundt Røa, Skøyen & Ullern svært godt. Vi selger mye i områdene Hovseterdalen, Mærradalen, Makrellbekken, Lysakerelven, Lysejordet, Bogstad, Voksenlia og Holmenkollens solside med Voksen skog, Skogen, Ullerntoppen, Ullernåsen, Lilleaker, Bestum, Skøyen, Karenslyst Allé, Hoff, Silkestrå, Casinetto, Smestad, Makrellbekken, Montebello mv.

Vi er til enhver tid oppdatert på det lokale boligmarkedet og boligtrender. EIE Røa, Skøyen & Ullern er et av de mest omsettende kontorene i EIE eiendomsmegling.

Hos oss får du Premium rådgivning samt personlig og dedikert oppfølging gjennom hele salgsprosessen.

EIE eiendomsmegling Røa, Skøyen & Ullern jobber hardt for at din boligsalgs- og kjøpsprosess skal være en positiv opplevelse. Kontakt oss i dag for å finne ut hvordan vi kan hjelpe deg med å finne din drømmebolig eller få solgt din nåværende bolig på best og raskest mulig måte.

VERDI- OVERVÅKNING

Månedlig prisoppdatering på din bolig





Hold et øye med verdiutviklingen på boligen din – helt uten kostnad

HVA ER VERDIOVERVÅKNING?

Boligen er oftest det mest verdifulle av våre eiendeler. Med EIE verdiovervåkning kan du følge med på den generelle prisutviklingen i ditt område, og få månedlig verdiestimat av boligen din sendt på e-post.

HVEM KAN BESTILLE DETTE?

Både eksisterende og ikke eksisterende kunder kan bestille dette fra oss. Dersom du nylig har fått verdivurdering eller kjøpt bolig av oss vil du automatisk motta verdiovervåkning uten å måtte foreta deg noe. Alle boliger som er kjøpt etter 1. januar 2003 kan bestille verdiovervåkning direkte på eie.no ved å fylle ut informasjon om boligen din selv. Boliger kjøpt før 2003 må først få en verdivurdering fra en av våre meglere for å kunne motta verdiovervåkning.

HVOR FÅR VI TALLENE TIL VERDIOVERVÅKNING FRA?

Tallene fra verdiovervåkning er hentet fra den månedlige boligprisstatistikken til Eiendom Norge. Statistikken er et samarbeid mellom Eiendom Norge, Eiendomsverdi og Finn.no. Statistikken er utarbeidet etter siste måneds slutt og omfatter boliger som annonseres på Finn.no. Det innebærer cirka 70 prosent av alle boliger som omsettes i Norge i løpet av et år, og en statistikk eiendomsbransjen legger til grunn for å gi best mulig estimat og oversikt på boligprisene i hele Norge.

MEGLER- BOOKING

— Vi gjør det enkelt for deg





Din bolig er verdifull – benytt deg av vår kunnskap og erfaring

Med EIE meglerbooking kan du når som helst på døgnet avtale tid med en våre meglere – kun ved noen få tastetrykk på vår hjemmeside. Her velger du tjenesten du har behov for, og hvilket tidspunkt som passer for deg. Enten om du skal selge boligen din, refinansiere lånet ditt eller ønsker å vite hva boligen din er verdt i dagens marked, så har vi tilrettelagt for at det skal være enkelt for deg.

En befaring kan gi deg ny og verdifull innsikt om din bolig. Våre meglere gir deg en verdivurdering av markedsverdien til din bolig. Verdiovurdering blir basert på en grundig analyse av din bolig og på tilsvarende boliger solgt i ditt område den siste tiden. Boligen din er verdifull. Opplevelsen av å bruke EIE skal også være det. Derfor kaller vi det Premium rådgivning.



EIE advokat

Vår kompetanse – din trygghet

Vi dekker alle sentrale rettsområder, med hovedvekt på eiendomsrettslig premium rådgivning og tvisteløsning. Eiendomsrett omfatter alle juridiske aspekter knyttet til blant annet kjøp, salg, utvikling, utleie, plan- og bygningsrett, tomtefeste og eierseksjonsrett. EIE advokat har spesialisert seg på eiendomsrettslig rådgivning og tvisteløsning innen både privat- og næringseiendom

Vi har også solid kompetanse på relaterte rettsområder som skatt og avgift, arv og skifte, familierett og forsikringsrett, samt selskapsrett og alminnelig kontraktsrett

I EIE verdsetter vi faglig dyktighet, personlig engasjement og rask responstid høyt. Vi kaller det Premium rådgivning

eie.no/advokat



OM EIE EIENDOMS- MEGLING

Et boligsalg er ikke bare et hjem som bytter eier. Det er to eller flere liv som endres for alltid. På begge sider har selger og kjøper noe felles – de skal ta en avgjørelse av stor betydning. Vi skal være der for begge.

Det finnes ikke ett enkelt svar på hva som gjør en megler god. For det er med meglere som med fagfolk flest - det de gjør er like viktig som det de sier. Både mennesker og boliger er forskjellige, men en vellykket salgsprosess har alltid én viktig ingrediens: Tid til å gjøre det ordentlig. Våre kunder har lagt ned mye tid og innsats i sine hjem. De fortjener det samme fra oss.

EIE er Norges største uavhengige eiendomsmeglerkjede, og er i motsetning til andre ikke eid av en bank. Siden oppstarten i 2006, har vi ikke hatt noen annen agenda enn å være den beste eiendomsmegleren - og vi bruker all vår kunnskap og erfaring for å skape en god salgsprosess. Vi stiller derfor bransjens høyeste krav til oss selv, som betyr at vi er den eneste eiendomsmeglerkjeden som krever doble etterutdanningspoeng av våre meglere, ikke kun det som er lovpålagt.

Tid til å gjøre det ordentlig betyr at vi skreddersyr råd og løsninger for hver enkelt kunde. Arbeidet vi har lagt ned har resultert i at vi har vunnet 12 gullmeglere, blitt kåret til å ha bransjens mest fornøyde kunder av Norsk Kundebarometer i 2021* for andre året på rad, og blitt kåret til bransjens mest bærekraftige kjede i 2020*

Boligen din er verdifull. Opplevelsen av å bruke EIE skal også være det. Derfor kaller vi det Premium rådgivning.

*EIE ble bransjevinner i Norsk kundebarometer 2021 og Norsk Bærekraftbarometer 2020. Et forskningsprosjekt ved Handelshøyskolen BI. www.kundebarometer.com

EIE speiler selger og kjøper™

eie.no