

Æ

# Heggebærstien 49

1349 Rykkinn · Bærum kommune

EIE eiendomsmegling

E

Vi hjelper deg med å



## Kenneth Eckmann

EIENDOMSMEGLER / PARTNER

40 05 30 00

ke@eie.no

EIE Sandvika



**finne ditt nye hjem**

**E**

# INNHOLD

Dette må du vite .....	7
Ditt nye hjem? .....	14
Informasjon & dokumenter .....	80
Kort om oss .....	195

### **Rett til fritt å velge megler**

Valg av eiendomsmeglingsforetak skal være frivillig. Eiendomsmeglingsforetak kan ikke inngå oppdrag om eiendomsmegling dersom inngåelsen av oppdraget er satt som vilkår i avtale om annet enn eiendomsmegling, f.eks. tilbud om lån eller andre banktjenester, jf. Lov om eiendomsmegling § 6-3 (3).



DETTE MÅ  
DU VITE



# Nøkkelinformasjon

## EIENDOM

Heggebærstien 49, 1349 Rykkinn

## MATRIKSEL

Gnr. 93 Bnr. 451 i Bærum kommune

## BOLIGTYPE

Rekkehus

## EIERFORM

Selveier

## AREALER

Totalt BRA 144 kvm består av:

- BRA-i (internt bruksareal): 136 kvm
- BRA-e (eksternt bruksareal): 8 kvm

I tillegg kommer TBA (terrasse-/balkongareal): 59 kvm

## AREAL

Primærrom: 126 kvm, Bruksareal: 144 kvm, BRA-i: 136 kvm, BRA-e: 8 kvm, TBA: 59 kvm

Vedlagte plantegninger er ikke målbare. Oppgitte arealer er hentet fra tilstandsrapport. Eventuelle betegnelser på rom er angitt ut fra faktisk bruk, uavhengig av hva som er godkjent hos bygningsmyndighetene.

**Dobbel Skyvedør U-verdi 0,93W/m<sup>2</sup>K (byttet ut fra vindu og verandadør ut mot hage)(ikke søkt om byggetillatelse om fasadeendring hos kommune).**

## ANTALL SOVEROM

3

## BYGGEÅR

1973

## TOMT

Eiet tomt 283 kvm

## PRISANTYDNING

6 950 000

## TILSTANDSRAPPORT

Takstmann: Norsk takst Takstdato: 26.04.24

## TOTALPRIS INKL. OMKOSTNINGER

kr 6 950 000,- (Prisantydning)

Omkostninger:

kr 200,- (Pantattest kjøper)

kr 500,- (Tingl.gebyr pantedokument)

kr 500,- (Tingl.gebyr skjøte)

kr 173 750,- (Dokumentavgift (forutsatt salgssum: 6 950 000,-))

kr 174 950,- (Omkostninger totalt ved prisantydning)

kr 7 124 950,- (Totalpris inkl omkostninger)

Valgfrie omkostninger:

kr 15 050,- (Boligkjøperpakke (valgfritt))

kr 7 140 000,- (Totalpris inkl omk og valgfrie omkostninger)

## KOMMUNALE AVGIFTER

Kr. 11 291,63 pr. år

Dette er et estimat av kommunale avgifter for 2024.

Opplysningene er basert på registrerte opplysninger fra tidligere eier, og disse er ikke kontrollert mot avgiftsgrunnlaget.

I Bærum kommune blir det sendt ut faktura for kommunale gebyrer to ganger i året, mars og oktober. Fakturaen gjelder da for inneværende halvår.

## EIER

Erik Svarve Marlyn Abalorio Svarve

## Beskrivelse

### BESKRIVELSE

Velkommen til Heggebærstien 49 - Presentert av Kenneth Eckmann v/EIE eiendomsmedling Bærum.

Et flott og innholdsrikt enderekkehus beliggende i et attraktivt og barnevennlig område. Boligen strekker seg over 2 plan og inneholder bla.a. tre soverom, to oppholdsrom, to bad, vaskerom og et kjøkken fra 2016. I underetasjen er det utgang til en romslig og solrik hage, med plating hvor man kan møblere i ulike soner. Her er det godt å nyte sommerdagene for både store og små. I underetasjen er det godt med lagringsplass i boden.

Boligen har gjennomgått noen oppgraderinger gjennom årene, bla.a at det er bygget opp nytt inngangsparti, med skifer, grannittmur, varmekabler opp trapp og til inngangsdør i 2020. I 2023 ble taket tekket med PVC.

Boligen disponerer en biloppstillingsplass m/mulighet for el.l.

Boligen er en del av Vestli Huseierforening. Her betales det månedlige felleskostnader på kr. 1200. Dette inkluderer tv, bredbånd og renovasjon av fellesområder.

## PARKERING

Boligen disponerer én biloppstillingsplass i felles anlegg med infrastruktur for elbil-lader. Plassen er merket nr.65

# Beliggenhet

## BELIGGENHET

Attraktivt beliggende i rolig boligområde på Øvre Rykkinn. Meget barnevennlig uten biltrafikk. Kort vei til barne- og ungdomskole. Flere barnehager i nærmiljøet. Gangavstand til Rykkinn Nærsenter med forretninger og servicetilbud. Flere rekreasjonsmuligheter i nærområdet; svømmehall, fotballbaner, lysløyper, treningssenter, turterreng, slalåmbakker, golfbane etc. Ca 10 minutter med bil til Sandvika sentrum med alle nødvendige servicetilbud.

## TOMT

Eiet tomt, 283 kvm

Byggegrunn er nedgravd og grunnundersøkelser er ikke foretatt, byggegrunn er derfor ikke kjent. Fundamenter av ukjent utførelse. Grunnmur i betongkonstruksjon. Eiet tomt på 283 m2 som er pent opparbeidet med terrasser/plen og assortert beplantning.

## ADKOMST

Det vil bli skiltet med EIE visningskilt på oppsatte fellesvisninger.

Se vedlagt kartskisse i annonsen. Ved å trykke på kartet får du enkelt tilgang til en spesifisert reiserute fra ønsket startsted til den aktuelle boligen.

## SKOLE/BARNEHAGE

Dersom skole- og barnehage tilbud er av betydning for handelen, må interessenten selv sjekke dette med barnehagekontor og skolekontor for det aktuelle området.

# Innhold

## INNEHOLDER

1. Etasje

Kjøkken , Stue , Soverom , Soverom 2, Bad

U. Etasje

Vaskerom , Soverom , Stue , Bad , Bod , Bod 2

## BYGGEMÅTE

Tak tekket med PVC i 2023. Nedløpsrør og beslag i lakkert/foliert metall. Yttervegger under terreng er oppført i murkonstruksjon. Yttervegger over terreng er oppført i isolert bindingsverk. Utvendig fasader er kledd med liggende malt panel. Tiltærmet flatt tak, oppført i trekonstruksjon. Vinduer med isolerglass i tre ramme og karm av ulik dato. Isolert inngangsdør med glassfelt. Balkongdører med isolerglass. Hjørneterrasse på 41 m2 med utgang fra stue i underetasje. Balkong på 9 m2 med utgang fra soverom. Terrasseplating med trapper på 9 m2 med utvendig adkomst. Støpt trapp ved inngang med varmekabler. Trappen er belagt med skiferstein. Utvendig bod på 8 m2.

## BODER

En ekstern bod, samt to innvendige boder i underetasje.

# Standard

## STANDARD

### Oppsummering av Tilstandsgrad 3 | TG3:

#### Våtrom 1.etg > Generell:

Våtrommet må oppgraderes for å tåle normal bruk etter dagens krav.

Konsekvens/tiltak

Våtrommet må totalrenoveres. Alle forhold med tettesjikt, våtsone, sluk m.m. må dokumenteres.

#### Vaskerom u.etg > Generell:

Våtrommet må oppgraderes for å tåle normal bruk etter dagens krav.

Konsekvens/tiltak

Våtrommet må totalrenoveres. Alle forhold med tettesjikt, våtsone, sluk m.m. må dokumenteres.

### Oppsummering av punkter som har fått Tilstandsgrad 2 | TG2:

Utvendig > 5 punkter

Våtrom u.etg > 2 punkter

Tekniske installasjoner > 3 punkter

Innvendig > 5 punkter

Tomteforhold > 1 punkt

### Beskrivelse av rom med teknisk standard fra tilstandsrapporten:

#### Bad 1.etg:

Flislagt bad med varmekabler i gulv, inneholdende;

- Dusjkabinett.
- Servantseksjon med skap.
- Toalett.

#### Vaskerom u.etg:

Vaskerom fra byggeår med linoleum på gulv og tapet på vegger, inneholdende;

- Vaskeum i sink.
- Opplegg for vaskemaskin.
- Varmelampe på vegg.
- Varmtvannsbereder.

#### Bad u.etg:

Flislagt bad i U.-etasjen med varmekabler i gulv, inneholdende;

- Servantseksjon med skuffer.
- Nedsenket dusjsone med inn-/utadslående dører i herdet glass.
- Speil med overlys.
- Vegghengt toalett.
- Elektrisk avtrekksvifte i himling.

#### Kjøkken:

Kjøkkeninnredning med laminerte skrog og glatte fronter, inneholdende;

- Kvarts benkeplate med underlimt oppvaskkum.
- Glassplate på vegg over benkeplate.

- Integrert platetopp, stekeovn og oppvaskmaskin.
- Nisje for kjøle- og fryseskap.
- Ventilator med kullfilter.

#### Tekniske installasjoner:

Vannledninger i plast, kobber og metall. Avløpsrør i plast. Naturlig ventilasjon. Varmtvannstank på 200 liter plassert på vaskerom. Elanlegg med automatsikringer. Varmekabler i gulv på badene, i trapp ute og i gang. Varmefolie i gulv på kjøkken, soverom ned og i begge stuer. Brann- og røykvarsler. Pulver slokningsapparat.

#### **Oppgraderinger | Info fra selger:**

2023:

- Tak tekket med PVC (Membran)

2020:

- bygget opp nytt inngangsparti, med skifer, grannittmur, varmekabler opp trapp og til inngangsdør

2016

- Satt inn vedovn Rais Viva 98 Classic med sidelys
- Nytt kjøkken:
- Drømmekjøkkenet.
- Quooker kran Pro3-VAQ (Quooker kran kaldt, varmt ok kokende vann, og beholder for 3 L kokende vann)
- Stein benkeplate, Nero Assoluto

2015:

- Skiftet:
- 4 vinduer U-verdi 0,9 W/m<sup>2</sup>K
- Balkongdør U-verdi 0,97W/m<sup>2</sup>K (Soverom 1. etasje)
- Ytterdør U-verdi 1,3W/m<sup>2</sup>K
- Dobbel Skyvedør U-verdi 0,93W/m<sup>2</sup>K (byttet ut fra vindu og verandadør ut mot hage)(ikke søkt om byggetillatelse om fasadeendring hos kommune)
- 5 vinduer er ikke skiftet
- Lagt heltre lamellgulv (DuoPlank) i stue underetasje, stue 1. etasje, soverom underetasje, kjøkken
- Flislagt vindfang
- Ny trapp, inne

-Elektro:

- Varmefolie stuer, kjøkken og soverom underetasje
- Byttet endel stikkontakter, brytere

Satt opp Smarthus Xcomfort Sensio som kan styre følgende:

- Vegglamper og gulvvarme i stue 1. etasje og underetasje, kjøkken, bad 1. etasje og underetasje, vindfang
- gulvvarme soverom underetasje
- vifte på bad underetasje
- Persiener opp/ned

2010:

Nytt bad i underetasje ifølge forrige eier sitt prospekt.

**For den utfyllende tekniske standard for øvrig, henvises det til vedlagte tilstandsrapport.**

**Vi ber alle interessenter om å sette seg godt inn i alle vedlegg i salgsopgaven.**

## **FERDIGATTEST / MIDLERTIDIG BRUKSTILLATELSE**

Det foreligger ferdigattest for rekkehus.

## Energi

### **ELEKTRISK ANLEGG**

Det gjøres oppmerksom på at en tilstandsrapport kun inneholder en forenklet kontroll av det elektriske anlegget.

Det fremgår av selgers egenerklæring/den bygningskyndiges tilstandsrapport at det mangler/ikke er fremlagt samsvarserklæring (er) for hele/deler av det elektriske anlegget.

### **OPPVARMING**

Varme i gulv i stue 1. etasje, kjøkken, bad 1. etasje, bad underetasje, stue underetasje, vindfang, soverom underetasje.

Hva er strømforbruket for foregående år målt i ca antall kwh?

Svar: 19748 kWh i 2023

### **ENERGIMERKING**

Energiattest med energimerke Oppvarmingskarakter Oransje - Energikarakter F

## Økonomi/drift

### **KOMMUNALE AVGIFTER**

Kr. 11 291,63 pr. år

Det gjøres oppmerksom på at det kan forekomme variasjoner i avgiftene som følge av forbruk og eventuelle endringer i gebyrer/avgifter.

### **EIENDOMSSKATT**

Det er ikke eiendomsskatt i Bærum kommune p.t.

### **FASTE LØPENDE KOSTNADER**

Boligen er en del av Vestli Huseierforening. Her betales det månedlige felleskostnader på kr. 1200. Dette inkluderer tv, bredbånd og renovasjon av fellesområder.

I tillegg til løpende felleskostnader, tilkommer kostnader for forbruk av strøm, innboforsikring etc.

Kjøper må selv tegne innboforsikringer.

Øvrige kostnader som forsikring, strøm, kabel-tv, internett, alarm osv. vil variere avhengig av antall familiemedlemmer i husstanden, ønsket innetemperatur, egne fordelsavtaler, kanalvalg, hastighet på bredbånd etc.

### **FORMUESVERDI**

Formuesverdi for inntektsåret 2022: Som primærbolig Kr. 2 100 457,- Som sekundærbolig Kr. 7 981 736,-

## Diverse

### **TEKNISKE INSTALLASJONER**

TV-tuner følger ikke med objektet, da det følger abonnementet

til eier.

## **RADONMÅLING**

Fra og med 1. januar 2014 må alle som leier ut bolig ha gjennomført radonmåling av boligen og kunne fremvise dokumentasjon på at radonnivåene er forsvarlig. Kravet gjelder alle typer utleieboliger, både de som leies ut av det offentlige, virksomheter og private, inkludert leiligheter og hybler i tilknytning til egen bolig. Også institusjoner o.l. omfattes dersom beboerne betaler leie.

## **Offentlige forhold**

### **FORPLIKTELSER, RETTIGHETER OG SERVITUTTER**

Eiendommens servitutter følger av dens grunnboksblad. For servitutter eldre enn fradelingsdato og eventuelle arealoppføringer som kan ha betydning for denne matrikkelenhet henvises det til hovedbruket / avgiverieiendommen. For festenummer gjelder henvisningen servitutter eldre enn festekontrakten. Ta kontakt med megler for mer informasjon.

### **Heftelser fra grunnboken:**

1973/1041-1/100 Erklæring/avtale  
23.01.1973

PLIKTIG MEDLEMSKAP I HUSEIERFORENING M.V.  
ELEKTRISKE KRAFTLEDNINGER

1973/1041-2/100 Erklæring/avtale  
23.01.1973

Rett for kommunen til å anlegge og vedlikeholde ledninger m.m.  
Pliktig medlemskap i velforening m.v.  
Med flere bestemmelser

2016/143564-1/200 Pantedokument  
18.02.2016  
BELØP: NOK 3.750.000  
Pantlaster: SPAREBANK 1 BOLIGKREDITT AS  
Org.nr: 988738387  
Pantlaster: SPAREBANK 1 ØSTLANDET  
Org.nr: 920426530  
Uomsettelig  
Elektronisk innsendt

2021/641924-1/200 \*\* Massetransport  
01.06.2021 11:18  
Fra: SPAREBANK 1 ØSTLANDET  
Org.nr: 920426530  
Til: SPAREBANK 1 BOLIGKREDITT AS  
Org.nr: 988738387  
Til: SPAREBANK 1 ØSTLANDET  
Org.nr: 920426530  
Elektronisk innsendt

### **UTLEIE**

Eiendommen kan i sin helhet leies ut.

### **VEI/VANN/KLOAKK**

Offentlig vann Ja  
Offentlig avløp Ja  
Privat septikanlegg Nei

### **REGULERING**

Eiendommen er regulert til bolig i reguleringsplan.

Kommuneplaner  
Besøk kommunens hjemmeside for mer informasjon.  
Id 202101  
(<https://www.arealplaner.no/3201/gi?funksjon=VisPlan&kommunennummer=3201&planidentifikasjon=202101>)  
Navn KOMMUNEPLANENS AREALDEL 2022-2042  
Plantype Kommuneplanens arealdel  
Status Endelig vedtatt arealplan  
Ikrafttredelse 21.06.2023  
Bestemmelser -  
<https://www.arealplaner.no/3201/dokumenter/23874/6403470.pdf>  
Delarealer Delareal 283 kvm  
Arealbruk Boligbebyggelse, Nåværende

Reguleringsplaner  
Besøk kommunens hjemmeside for mer informasjon.  
Id 1965320  
(<https://www.arealplaner.no/3201/gi?funksjon=VisPlan&kommunennummer=3201&planidentifikasjon=1965320>)  
Navn BELSET/BERGER/RYKKINN  
Plantype Eldre reguleringsplan  
Status Endelig vedtatt arealplan  
Ikrafttredelse 26.11.1968  
Bestemmelser -  
<https://www.arealplaner.no/3201/dokumenter/8777/1965320.pdf>  
Delarealer Delareal 283 kvm  
Formål Konsentrert småhusbebyggelse  
Feltnavn J

## **Kjøpsvilkår**

### **OVERTAGELSE**

Overtagelse etter avtale med selger.

### **PRISANTYDNING, OMKOSTNINGER OG EVT. FELLESGJELD**

kr 6 950 000,- (Prisantydning)

Omkostninger:  
kr 200,- (Pantattest kjøper)  
kr 500,- (Tingl.gebyr pantedokument)  
kr 500,- (Tingl.gebyr skjøte)  
kr 173 750,- (Dokumentavgift (forutsatt salgssum: 6 950 000,-))

-----  
kr 174 950,- (Omkostninger totalt ved prisantydning)

-----  
kr 7 124 950,- (Totalpris inkl omkostninger)

Valgfrie omkostninger:

kr 15 050,- (Boligkjøperpakke (valgfritt))

-----  
kr 7 140 000,- (Totalpris inkl omk og valgfrie omkostninger)

#### **BOLIGSELGERFORSIKRING**

Selger har tegnet boligselgerforsikring som dekker selgers ansvar etter avhendingsloven begrenset oppad til kr. 12.000.000,-. Egenerklærings skjema er vedlagt salgsoppgave.

#### **BETALINGSBETINGELSER**

Fullstendig kjøpesum samt omkostninger skal være disponibelt på meglers klientkonto innen dato for overtagelse. Kjøpesummen skal innbetales fra norsk finansinstitusjon og/eller kjøpers konto i norsk finansinstitusjon. Eventuell egenkapital skal innbetales i én samlet betaling fra kjøpers egen konto i norsk finansinstitusjon.

#### **VEDERLAGET**

Følgende er avtalt om meglers vederlag:

Grunnpakke enebolig (Kr.5 895)  
Visningshonorar (Kr.2 500)  
Foto (Kr.4 750)  
Fornyelse av finn annonse (Kr.2 425)  
Markedspakke 1 (Kr.22 500)  
Oppgjør (Kr.7 500)  
Overtagelse (Kr.2 500)  
Provisjon (forutsatt salgssum: 6 950 000,-) (Kr.55 600)  
Tilrettelegging (Kr.16 500)  
Totalt kr. (Kr.120 170)

Dersom handelen ikke kommer i stand eller at oppdraget sies opp har megleren krav på dekning for påløpte timer, påløpte visninger, grunn og markedspakke samt utlegg.

#### **OPPDRAGSNUMMER**

36-24-0234

## **Kjøpsinformasjon**

#### **BUDGIVNING**

Eiendomsmegler skal legge til rette for en forsvarlig avvikling av budrunden. Vi gjør oppmerksom på at det i forbrukerforhold ikke kan inngis bud med kortere akseptfrist enn kl. 12.00 første virkedag etter siste annonserte visning. Eiendomsmegler kan ikke formidle bud med kortere akseptfrist enn dette. Hos EIE stiller vi strengere krav til frister ved budgivning enn det som følger av Forbrukerinformasjon om budgivning punkt 4, vedlagt i salgsoppgaven. Bud skal ikke ha en akseptfrist på mindre enn 30 minutter fra budet inngis. Bud med kortere akseptfrist enn 30 minutter kan bli avvist.

Eiendomsmegler har ikke ansvar for forsinkelser som skyldes

tekniske feil. Akseptfristen er absolutt, det vil si at selger må akseptere budet og kjøper meddeles aksepten innen utløpet av akseptfristen. Dersom du utsetter inngivelse av bud til tett opp mot akseptfristen på et annet bud er det en reell fare for at eiendommen kan bli solgt før ditt bud kommer frem til megler og/eller megler rekker å bringe budet videre til selger. Husk alltid å ringe megler etter at du har sendt et bud eller budforhøyelse, for å forsikre deg om at budet er mottatt og kan formidles til selger. For øvrig vises det til vedlagte forbrukerinformasjon om budgivning.

Alle bud og budforhøyelser skal være skriftlig. I tillegg må legitimasjon være fremlagt, og budet skal signeres av budgiver. Eiendomsmegler kan ikke formidle bud før disse kravene er oppfylt. Vi oppfordrer til å inngi bud elektronisk, ved å trykke på "Gå til budgivning" på eiendommens hjemmeside på eie.no eller ved å trykke på knappen "Gi bud" i finn-annonsen. Ved å benytte denne tjenesten vil vilkårene om legitimasjon og signatur fra budgiver være oppfylt. Som kjøper og selger hos EIE vil du få tilsendt budjournalen etter at handel er inngått. Dette innebærer at alle bud vil bli gjort kjent for partene i den endelige kjøpsavtalen. Øvrige budgivere kan be om å få en kopi av budjournalen i anonymisert form. Det er viktig at du gjør deg kjent med all informasjon om boligen, og at du har spurt om det du eventuelt lurer på, før du legger inn et bud.

#### **BOLIGKJØPERPAKKE OG BOLIGKJØPERFORSIKRING**

EIE har sammen med vår samarbeidspartner lansert et gunstig forsikringskonsept for deg som kjøper bolig gjennom EIE.

Kjøpere (ikke juridiske personer) har anledning til å tegne Boligkjøperpakken. Denne kan inkludere bl.a. husforsikring, innboforsikring, dobbel rentedekning, flytteforsikring og boligkjøperforsikring som gir deg juridisk bistand dersom du ønsker å reklamere på boligkjøpet. Kjøpere (ikke juridiske personer) kan også velge å kun tegne boligkjøperforsikring.

Boligkjøperpakken/boligkjøperforsikring må tegnes senest i forbindelse med kontraktmøtet.

Produktark for boligkjøperpakken og boligkjøperforsikring ligger vedlagt i salgsoppgaven. Ta kontakt med megler for ytterligere informasjon.

#### **LOVANVENDELSE**

Generelle bestemmelser Salgsoppgaven er basert på de opplysningene selger har gitt til megler, den bygnings-sakkyndiges tilstandsrapport, samt opplysninger innhentet fra kommunen, Kartverket og andre tilgjengelige kilder. Det er viktig at kjøper setter seg grundig inn i alle salgsdokumentene, herunder salgsoppgave, tilstandsrapport og selgers egenerklæring. Kjøper anses kjent med forhold som er tydelig beskrevet i salgsdokumentene, og slike forhold kan ikke påberopes som mangler. Dette gjelder uavhengig av om kjøper har lest dokumentene. Alle interessenter oppfordres til å undersøke eiendommen nøye, gjerne sammen med fagkyndig før bud inngis. Kjøper som velger å kjøpe usett kan ikke gjøre gjeldende som mangel noe han burde blitt kjent med ved undersøkelsen.



Dersom det er behov for avklaringer, anbefaler vi at interessenter rådfører seg med eiendomsmeidler eller egne rådgivere før det legges inn bud.

En bolig som har blitt brukt i en viss tid, har vanligvis blitt utsatt for slitasje og skader kan ha oppstått. Slik bruksslitasje må kjøper regne med, og det kan avdekkes enkelte forhold etter overtakelse som nødvendiggjør utbedringer. Normal slitasje og skader som nødvendiggjør utbedring, er innenfor hva kjøper må forvente og vil ikke utgjøre en mangel. Kjøper og selgers rettigheter og plikter reguleres av avtalen mellom partene, samt informasjonen som har vært tilgjengelig for kjøperen i forbindelse med handelen. Avtalen utfylles av avhendingsloven, og det gjelder ulike avtalevilkår avhengig av om kjøper er forbrukerkjøper eller ikke. Dette er nærmere beskrevet nedenfor.

På grunn av ulike avtalevilkår kan selger vurdere bud fra en som ikke er forbruker, ulikt fra en forbrukers bud. Dersom kjøper ikke er forbruker, er selger sitt mulige mangelsansvar begrenset fordi eiendommen selges «som den er». Selger kan ikke ta «som den er» forbehold ovenfor en forbrukerkjøper. Selv et lavere bud fra en som ikke er forbruker kan foretrekkes fordi begrensningen i mulig mangelsansvar kan ha egenverdi for selger. Selger står fritt til å forkaste eller akseptere ethvert bud, og er for eksempel ikke forpliktet til å akseptere høyeste bud. Budgiver skal i budskjemaet avgi egenerklæring om budgiver er forbruker eller næringsdrivende/person som hovedsakelig handler som ledd i næringsvirksomhet.

Forbrukerkjøp - definisjon: Med forbrukerkjøp menes kjøp av eiendom når kjøperen er en fysisk person som ikke hovedsakelig handler som ledd i næringsvirksomhet. Forbruker - avtalevilkår: Eiendommen har en mangel dersom den ikke er i samsvar med kravene som følger av avtalen, eller det foreligger brudd på bestemmelsene i avhendingsloven §§ 3-2 til 3-8. Hvis eiendommen ikke er i samsvar med det kjøperen må kunne forvente ut ifra alder, type og synlig tilstand, kan det være grunnlag for mangelskrav. Det samme gjelder hvis det er holdt tilbake eller gitt uriktige opplysninger om eiendommen. Dette gjelder likevel bare dersom man kan gå ut ifra at det virket inn på avtalen at opplysningen ikke ble gitt eller at feil uriktige opplysninger ikke blir rettet i tide på en tydelig måte. Boligen kan ha en mangel etter avhendingsloven § 3-3 dersom det er avvik mellom opplyst og faktisk innvendig areal, forutsatt at avviket er på 2% eller mer og minimum 1 kvm.

Ved beregning av et eventuelt prisavslag eller erstatning må kjøper selv dekke tap/kostnader opptil et beløp på kr. 10 000 (egenandel).

Ikke-forbruker (næringsdrivende) - definisjon: Hvis kjøper er en juridisk person, eller en fysisk person som hovedsakelig handler som ledd i næringsvirksomhet, vil kjøpet ikke anses som et forbrukerkjøp. Ikke-forbruker - avtalevilkår: Eiendommen har en mangel dersom den ikke er i samsvar med kravene som følger av avtalen. Eiendommen selges «som den er», og selgers ansvar utover det konkret avtalte er da begrenset etter avhendingsloven § 3-9, første ledd andre setning.

Avhendingsloven § 3-3 andre ledd fravikes, og hvorvidt boligens arealsvikt utgjør en mangel vurderes etter avhendingsloven § 3-8. Informasjon om kjøpers undersøkelsesplikt, herunder oppfordringen om å undersøke eiendommen nøye, gjelder også for kjøper som ikke anses som forbrukere.

#### **HVITVASKING**

Eiendomsmeidler er underlagt lov om hvitvasking og tilhørende forskrift. Hvitvaskingsloven pålegger meidler å gjennomføre kundetiltak av både selger og kjøper. Dersom kjøper ikke bidrar til at meidler får gjennomført kundetiltak, og dette medfører at transaksjonen ikke kan gjennomføres eller blir forsinket misligholder kjøper avtalen. Dette vil kunne gi selger rettigheter etter avhendingsloven, herunder rett til å heve kjøpet og gjennomføre dekningsalg for kjøpers regning dersom misligholdet er vesentlig. I tilfeller der det er selger som ikke bidrar til at meidler får gjennomført løpende kundetiltak underveis i oppdraget må meidler stanse gjennomføringen av transaksjonen. Selger vil i så fall ha misligholdt sine forpliktelser, og kjøper vil kunne ha krav mot selger etter avhendingslovens bestemmelser om mislighold og forsinkelse.

Dersom kundetiltak ikke lar seg gjennomføre vil EIE eiendomsmeidlering ikke kunne bistå med handelen eller foreta oppgjør.

#### **PERSONVERN**

Som interessent, budgiver og kjøper vil dine personopplysninger bli registrert og lagret. Som eiendomsmeidleringsforetak har vi plikt til å oppbevare kontrakter og dokumenter i minst 10 år, jf. eiendomsmeidleringsforskriften § 3-7 (3). Dette innebærer at mulighetene for å få slettet personopplysninger er begrenset. Du kan lese om vår behandling av personopplysninger i vår personvernerklæring på <https://eie.no/eiendom/personvernerklæring>

## Megler

#### **AVDELING**

Sandvika Eiendomsmeidler AS.  
EIE Sandvika  
Org. nr: 997288998  
Kinoveien 9 A  
1337 Sandvika  
Tlf: 67 55 08 00

#### **ANSVARLIG MEGLER**

Eiendomsmeidler / Partner Kenneth Eckmann

#### **SAKSBEHANDLERE**

Kenneth Eckmann  
EIE Sandvika  
Eiendomsmeidler / Partner  
Mob: 40 05 30 00 / E-post: ke@eie.no

DITT NYE  
HJEM?





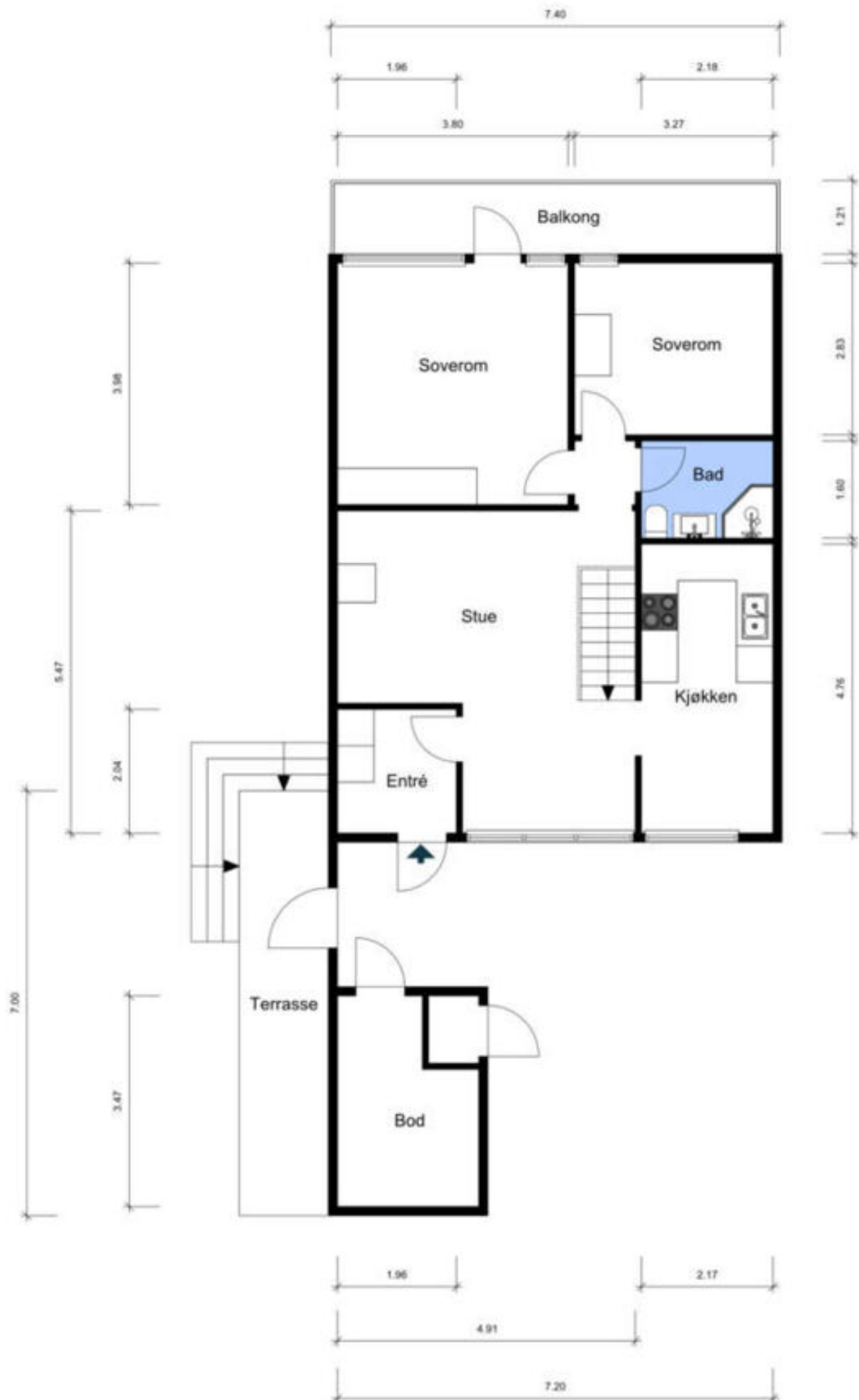








# 1. etasje



Planskissen er ikke i målestokk. Oppgitte mål er innvendig og kan ikke betraktes som nøyaktig. Det tas ikke ansvar for evt. feil.



# EIE har Norges mest fornøyde boligkunder\*

Eiendomsmeglere forvalter det mest dyrebare kundene våre eier, og vi verdsetter derfor tilliten fra våre kunder høyt.

Hver dag står vi på for å gi dere Premium rådgivning, og trygghet og forutsigbarhet gjennom hele boligprosessen. For tredje gang har EIE bevist at disse verdiene gir de mest fornøyde boligkundene i landet\*. Vi takker ydmykt for tilliten.



\*EIE ble bransjevinner i Norsk Kundebarometer 2023, 2021 og 2020. Og 2. plass i 2022. Et forskningsprosjekt ved Handelshøyskolen BI. [www.kundebarometer.no](http://www.kundebarometer.no)









































































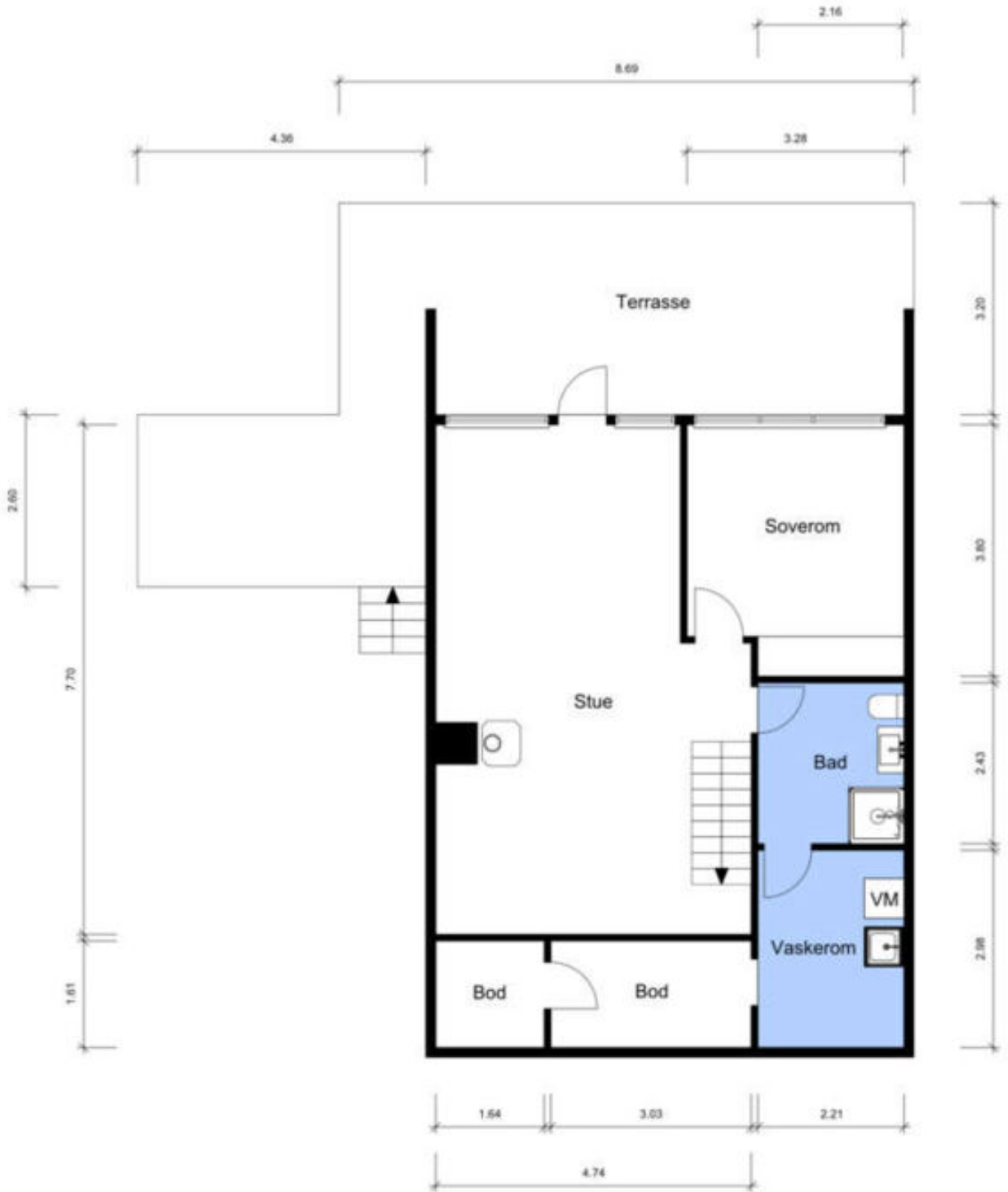








# U. etasje



Planskissen er ikke i målestokk. Oppgitte mål er innvendig og kan ikke betraktes som nøyaktig. Det tas ikke ansvar for evt. feil.





# EIE er bransjevinner i Norsk Bærekraftbarometer 2023\*

EIE har et uttalt mål å være en attraktiv, inkluderende og trygg arbeidsplass. Vi har troen på at mangfold ikke bare sikrer god balanse, men også driver innovasjon og vekst.

Vi er takknemlig for at våre kunder deler vårt fokus på bærekraft, innovasjon, inkludering og mangfold.



\*EIE ble bransjevinner i Norsk Bærekraftbarometer 2023, 2022 og 2020.  
Et forskningsprosjekt ved Handelshøyskolen BI. [www.barekraftbarometer.com](http://www.barekraftbarometer.com)









































































































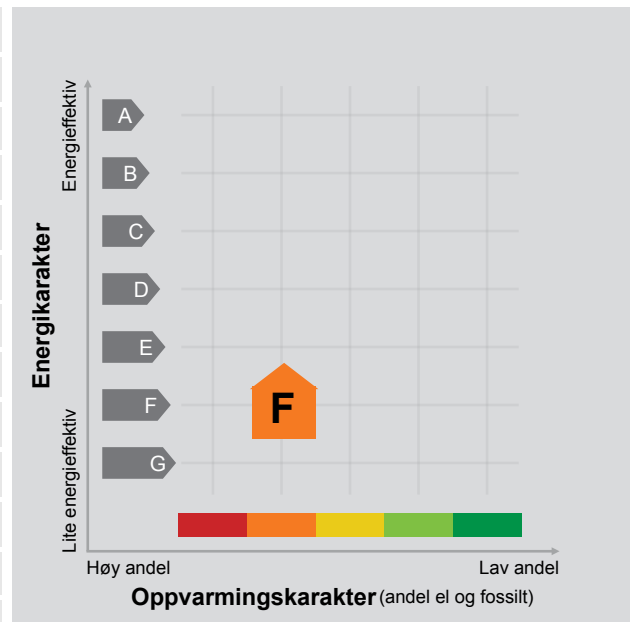
# INFORMASJON & DOKUMENTER





# ENERGIATTEST

Adresse	Heggebærstien 49
Postnummer	1349
Sted	RYKKINN
Kommunenavn	Bærum
Gårdsnummer	93
Bruksnummer	451
Seksjonsnummer	—
Andelsnummer	—
Festenummer	—
Bygningsnummer	16125776
Bruksenhetsnummer	H0101
Merkenummer	155b908b-b987-4796-bf9a-8d5a3a3c07f3
Dato	08.05.2024



**Energimerket** angir boligens energistandard. Energimerket består av en energikarakter og en oppvarmingskarakter, se i figuren. Energimerket symboliseres med et hus, hvor fargen viser oppvarmingskarakter, og bokstaven viser energikarakter.

**Energikarakteren** angir hvor energieffektiv boligen er, inkludert oppvarmingsanlegget. Energikarakteren er beregnet ut fra den typiske energibruken for boligtypen. Beregningene er gjort ut fra normal bruk ved et gjennomsnittlig klima. Det er boligens energimessige standard og ikke bruken som bestemmer energikarakteren. A betyr at boligen er energieffektiv, mens G betyr at

boligen er lite energieffektiv. En bolig bygget etter byggeforskriftene vedtatt i 2010 vil normalt få C.

**Oppvarmingskarakteren** forteller hvor stor andel av oppvarmingsbehovet (romoppvarming og varmtvann) som dekkes av elektrisitet, olje eller gass. Grønn farge betyr lav andel el, olje og gass, mens rød farge betyr høy andel el, olje og gass. Oppvarmingskarakteren skal stimulere til økt bruk av varmepumper, solenergi, biobrensel og fjernvarme.

Om bakgrunnen for beregningene, se [www.energimerking.no](http://www.energimerking.no).

## Målt energibruk 18 823 kWh pr. år

Målt energibruk er gjennomsnittet av hvor mye energi boligen har brukt de siste tre årene. Det er oppgitt at det i gjennomsnitt er brukt:

18 823 kWh elektrisitet	0 kWh fjernvarme
0 liter olje/parafin	0 Sm <sup>3</sup> gass
0 kg bio (pellets/halm/flis)	0 liter ved



## Hvordan boligen benyttes har betydning for energibehovet

Energibehovet påvirkes av hvordan man benytter boligen, og kan forklare avvik mellom beregnet og målt energibruk. Gode energivaner bidrar til at energibehovet reduseres. Energibehovet kan også bli lavere enn normalt dersom:

- deler av boligen ikke er i bruk,
- færre personer enn det som regnes som normalt bruker boligen, eller
- den ikke brukes hele året.

## Gode energivaner

Ved å følge enkle tips kan du redusere ditt energibehov, men dette vil ikke påvirke boligens energimerke.

Energimerkingen kan kun endres gjennom fysiske endringer på boligen.

**Tips 1: Følg med på energibruken i boligen**

**Tips 2: Luft kort og effektivt**

**Tips 3: Redusér innnetemperaturen**

**Tips 4: Bruk varmtvann fornuftig**

## Mulige forbedringer for boligens energistandard

Ut fra opplysningene som er oppgitt om boligen, anbefales følgende energieffektiviserende tiltak. Dette er tiltak som kan gi bygningen et bedre energimerke.

Noen av tiltakene kan i tillegg være svært lønnsomme. Tiltakene bør spesielt vurderes ved modernisering av bygningen eller utskifting av teknisk utstyr.

**Tiltaksliste** (For full beskrivelse av tiltakene, se Tiltaksliste - vedlegg 1)

- Spar strøm på kjøkkenet
- Tiltak utendørs

Det tas forbehold om at tiltakene er foreslått ut fra de opplysninger som er gitt om boligen. Fagfolk bør derfor kontaktes for å vurdere tiltakene nærmere. Eventuell gjennomføring av tiltak må skje i samsvar

- Skifte avtrekksvifte på bad til ny med fuktstyring
- Isolering av gulv mot grunn

med gjeldende lovverk, og det må tas hensyn til krav til godt innneklima og forebygging av fuktskader og andre byggskader.

## Boligdata som er grunnlag for energimerket

Energimerket og andre data i denne attesten er beregnet ut fra opplysninger som er gitt av boligeier da attesten ble registrert. Nedenfor er en oversikt over oppgitte opplysninger, som boligeier er ansvarlig for.

Der opplysninger ikke er oppgitt, brukes typiske standardverdier for den aktuelle bygningstypen. For mer informasjon om beregninger, se [www.energimerking.no/beregninger](http://www.energimerking.no/beregninger).

<b>Bygningskategori:</b>	Småhus
<b>Bygningstype:</b>	Rekkehus
<b>Byggeår</b>	1973
<b>Bygningsmateriale:</b>	Tre
<b>BRA:</b>	136
<b>Ant. etg. med oppv. BRA:</b>	2
<b>Detaljert vegger:</b>	Nei
<b>Detaljert vindu:</b>	Nei

### Teknisk installasjon

**Oppvarming:** Elektrisk  
Ved

**Ventilasjon** Periodisk avtrekk



## Om grunnlaget for energiattesten

Oppgitte opplysninger om boligen kan finnes ved å gå inn på [www.energimerking.no](http://www.energimerking.no), og logge inn via ID-porten/Altinn. På siden "Eiendommer" kan du søke opp bygninger og hente fram energiattester som er laget tidligere. For å se detaljer for en bolig hvor det er brukt detaljert registrering må du velge "Gjenbruk"

av aktuell attest under Offisielle energiattester i skjermbildet "Valgt eiendom". Boligeier er ansvarlig for at det blir brukt riktige opplysninger. Eventuelle gale opplysninger må derfor tas opp med selger eller utleier da dette kan ha betydning for prisfastsettelsen. Det kan når som helst lage en ny energiattest.

## Om energimerkeordningen

Enova er ansvarlig for energimerkeordningen. Energimerket beregnes på grunnlag av oppgitte opplysninger om boligen. For informasjon som ikke er oppgitt, brukes typiske standardverdier for den aktuelle bygningstypen fra tidsperioden den ble bygd i. Beregningsmetodene for energikarakteren baserer seg på NS 3031 ([www.energimerking.no/NS3031](http://www.energimerking.no/NS3031)).

Spørsmål om energiattesten, energimerkeordningen eller gjennomføring av energieffektivisering og tilskuddsordninger kan rettes til Enova Svarer på tlf. 800 49 003 eller [svarer@enova.no](mailto:svarer@enova.no).

Plikten til energimerking er beskrevet i energimerkeforskriften (bygninger).

Nærmere opplysninger om energimerkeordningen kan du finne på [www.energimerking.no](http://www.energimerking.no).

For ytterligere råd og veiledning om effektiv energibruk, vennligst se [www.enova.no/hjemme](http://www.enova.no/hjemme) eller ring Enova svarer på tlf. 800 49 003.





## Tiltaksliste: Vedlegg til energiattesten

### Attesten gjelder for følgende eiendom (Vedlegg 1)

Adresse: Heggebærstien 49  
Postnummer: 1349  
Sted: RYKKINN  
Kommune: Bærum  
Bolignummer: H0101  
Dato: 08.05.2024 6:45:03  
Energimerkenummer: 155b908b-b987-4796-bf9a-8d5a3a3c07f3

Kommunennummer: 3201  
Gårdsnummer: 93  
Bruksnummer: 451  
Seksjonsnummer: 0  
Festenummer: 0  
Bygningsnummer: 16125776

## Brukertiltak

### Tiltak 1: Spar strøm på kjøkkenet

Ikke la vannet renne når du vasker opp eller skyller. Bruk kjeler med plan bunn som passer til platen, bruk lokk, kok ikke opp mer vann enn nødvendig og slå ned varmen når det har begynt å koke. Slå av kjøkkenventilatoren når det ikke lenger er behov. Bruk av microbølgeovn til mindre mengder mat er langt mer energisparende enn komfyren. Tin frossenmat i kjøleskapet. Kjøøl- og frys skal avrimes ved behov for å hindre unødvendig energibruk og for høy temperatur inne i skapet / boksen (nye kjølekap har ofte automatisk avriming). Fjern støv på kjøleribber og kompressor på baksiden. Slå av kaffetraker når kaffen er ferdig traktet og bruk termos. Oppvaskmaskinen har innebygde varmeelementer for oppvarming av vann og skal kobles til kaldvannet, kobles den til varmtvannet øker energibruken med 20 - 40 % samtidig som enkelte vaske- og skylleprosesser foregår i feil temperatur.

### Tiltak 2: Tiltak utendørs

Monter urbryter (koblingsur) på motorvarmeren slik at den ikke står på mer enn nødvendig. Skift til sparepærer. Sparepærer på 5, 7, 11, 15, og 20 W tilsvarer glødelamper på henholdsvis 25, 40, 60, 75 og 100 W, og de varer dessuten lenger, 8.000-15.000 timer mot 1.000-2.500 timer for glødelamper. Det kan monteres fotocelle på utebelysningen slik at det automatisk går av/på etter dagslyset/mørket. Eller det kan monteres bevegelsessensor slik at lyset kun går på ved bevegelse og slås av automatisk etter forhåndsinnstilt tid. For snøsmelteanlegg som kun er manuelt styrt av/på eller ift. lufttemperatur kan det installeres automatikk slik at snøsmelteanlegget både er temperatur- og nedbørsstyrt dvs. når det registreres nedbør og kulde samtidig.

### Tiltak 3: Bruk varmtvann fornuftig

Bytt til sparedusj hvis du ikke har. For å finne ut om du bør bytte til sparedusj eller allerede har sparedusj kan du ta tiden på fylling av ei vaskebøtte; nye sparedusjer har et forbruk på kun 9 liter per minutt. Ta dusj i stedet for karbad. Skift pakning på dryppende kraner. Dersom varmtvannsberederen har nok kapasitet kan temperaturen i berederen reduseres til 70gr.

### Tiltak 4: Luft kort og effektivt

Ikke la vinduer stå på gløtt over lengre tid. Luft heller kort og effektivt, da får du raskt skifta lufta i rommet og du unngår nedkjøling av gulv, tak og vegger.

### Tiltak 5: Slå el.apparater helt av

Elektriske apparater som har stand-by modus trekker strøm selv når de ikke er i bruk, og må derfor slås helt av.

### Tiltak 6: Velg hvitevarer med lavt forbruk

Når du skal kjøpe nye hvitevarer så velg et produkt med lavt strømforbruk. Produktene deles inn i energiklasser fra A til G, hvor A er det minst energikrevende. Mange produsenter tilbyr nå varer som går ekstra langt i å være energieffektive. A+ og det enda bedre A++ er merkinger som har kommet for å skille de gode fra de ekstra gode produktene.

### Tiltak 7: Slå av lyset og bruk sparepærer

Slå av lys i rom som ikke er i bruk. Utnytt dagslyset. Bruk sparepærer, spesielt til utelys og rom som er kalde eller bare delvis oppvarmet.

### Tiltak 8: Redusér innnetemperaturen

Ha en moderat innnetemperatur, for hver grad temperatursenkning reduseres oppvarmingsbehovet med 5 %. Mennesker er også varmekilder; jo flere gjester – desto større grunn til å dempe varmen. Ha lavere temperatur i rom som brukes sjelden eller bare deler av døgnet. Montér tetningslister rundt trekkfulle vinduer og dører (kan sjekkes ved bruk av myggspiral/røyk eller stearinlys). Sett ikke møbler foran varmeovner, det hindrer varmen i å sirkulere. Trekk for gardiner og persiener om kvelden, det reduserer varmetap gjennom vinduene.

### **Tiltak 9: Fyr riktig med ved**

Bruk tørr ved, god trekk, og legg ikke i for mye av gangen. Fyring i åpen peis er mest for kosens skyld. Hold spjeldet lukket når ovnen/peisen ikke er i bruk.

### **Tiltak 10: Følg med på energibruken i boligen**

Gjør det til en vane å følge med energiforbruket. Les av måleren månedlig eller oftere for å være bevisst energibruken. Ca halvparten av boligens energibruk går til oppvarming.

### **Tiltak 11: Vask med fulle maskiner**

Fyll opp vaske- og oppvaskmaskinen før bruk. De fleste maskiner bruker like mye energi enten de er fulle eller ikke.

## **Tiltak på luftbehandlingsanlegg**

### **Tiltak 12: Skifte avtrekksvifte på bad til ny med fuktstyring**

Dersom avtrekksvifte på bad kun har manuell styring av/på kan det vurderes å montere ny avtrekksvifte med fuktstyring, dvs. at den starter/stopper automatisk ved behov avh. av luftens relative fuktighet og reduserer den totale luftutskiftningen og dermed varmetapet.

### **Tiltak 13: Montere blafrespjeld på kjøkkenventilator**

Dersom kjøkkenventilator ikke har blafrespjeld, bør dette monteres for å redusere luftutskiftningen og dermed varmetapet.

## **Bygningsmessige tiltak**

### **Tiltak 14: Isolering av gulv mot grunn**

Gulv mot grunn etterisoleres. Utførelse avhenger av dagens løsning. Utvendig isolering av ringmur reduserer varmetap langs randen.

### **Tiltak 15: Randsoneisolering av etasjeskillere**

Kald trekk i randsonen av trebjelkelag kan utbedres ved å isolere bjelkelaget i randsonen. Utvendig kan man forsøke å tette vindsperra nederst på utsiden av veggen.

### **Tiltak 16: Montering tetningslister**

Luftlekkasjer mellom karm og ramme på vinduer og mellom karm og dørblad kan reduseres ved montering av tetningslister. Lister i silikon- eller EPDM-gummi gir beste resultat.

### **Tiltak 17: Etterisolering av yttervegg**

Yttervegg etterisoleres. Metode avhenger av dagens løsning. For å sjekke vindtetting av yttervegg anbefales termografering og tetthetsprøving.

### **Tiltak 18: Isolering av gulv mot kald kjeller / kryprom**

Det fins flere løsninger for etterisolering av gulv mot kald kjeller eller kryprom. Utførelse/metode avhenger av dagens løsning. Vindsperre etableres på kald side.

## **Tiltak på elektriske anlegg**

### **Tiltak 19: Temperatur- og tidsstyring av panelovner**

Evt. eldre elektriske varmeovner uten termostat skiftes ut med nye termostatregulerte ovner med tidsstyring, eller det ettermonteres termostat / spareplugg på eksisterende ovn. Dersom mange ovner skiftes ut bør det vurderes et system hvor temperatur og tidsinnstillinger i ulike rom i boligen styres fra en sentral enhet.

## **Tiltak utendørs**

### **Tiltak 20: Skifte til sparepærer på utebelysning**

Sparepærer på 5, 7, 11, 15, og 20 W tilsvarer glødelamper på henholdsvis 25, 40, 60, 75 og 100 W. Sparepærer gir like mye lys som vanlige glødelamper, men bruker bare rundt 20% av energien. De varer dessuten lenger, 8.000-15.000 timer mot 1.000 - 2.500 timer for glødelamper.



**Tiltak 21: Termostat- og nedbørsstyring av snøsmelteanlegg**

Snøsmelteanlegget er kun manuelt styrt, eller styres kun etter lufttemperatur. Det installeres automatikk slik at snøsmelteanlegget både er temperatur- og nedbørsstyrt. Det kan være i form av en temperatur- og snøføler i bakken, med temperatur - og fuktføler i luften. Snøsmelteanlegget aktiveres kun ved behov dvs. når det registreres nedbør og kulde samtidig.

**Tiltak 22: Montere automatikk på utebelysning**

Det kan monteres fotocelle på utebelysningen slik at det automatisk går av/på etter dagslyset/mørket. Eller det kan monteres bevegelsessensor slik at lyset kun går på ved bevegelse og slås av automatisk etter forhåndsinnstilt tid.

**Tiltak 23: Montere urbryter på motorvarmer**

Det monteres urbryter (koblingsur) på motorvarmeren slik at den ikke står på mer enn nødvendig.

# Tilstandsrapport

📍 Heggebærstien 49, 1349 RYKKINN

📖 BÆRUM kommune

# gnr. 93, bnr. 451

Sum areal alle bygg: BRA: 144 m<sup>2</sup> BRA-i: 136 m<sup>2</sup>



Befaringsdato: 26.04.2024

Rapportdato: 29.04.2024

Oppdragsnr.: 11819-1373

Referansenummer: IP2004

Autorisert foretak: Tronsen

Sertifisert Takstingeniør: Pål Henry Tronsen



Rapporten kan brukes i inntil ett år etter befaringsdatoen, og kan ikke gjenbrukes ved flere boligsalg i denne perioden. For eiendomsoverdragelser fra 1.1.2024, må selger sørge for at areal i rapporten er oppdatert og følger ny bransjestandard for areal. Skjer det endringer, oppstår skader også videre på boligen, bør du som selger be om oppdatert rapport.



# Norsk takst

Norsk takst er bransjeorganisasjonen for landets bygningssakkyndige og takstforetak, med om lag 1400 sertifiserte medlemmer fordelt på omtrent 1000 bedrifter. I boligomsetningen regnes takstrapportene som et helt avgjørende element i den informasjonen som gjøres tilgjengelig for kjøper. Årlig leverer medlemmene rundt 120.000 slike takster. Det gir unik oversikt over norske boliger, og bidrar til at alle oppdrag kan utføres med utgangspunkt i erfaringsbasert kvalitet.



Det stilles høye krav til utdanning, sertifisering og yrkesetikk. Norsk takst er opptatt av at boligomsetningen skal være trygg, og legger vekt på å opptre uavhengig av andre bransjeaktører. Bygningssakkyndige fakturerer sine tjenester uten hensyn til hvilken pris som oppnås, og skal heller ikke på annen måte ha noen egeninteresse knyttet til handelen.

Uavhengighet og god fagkunnskap har over tid bygget troverdighet og tillit. Både selger og kjøper skal kunne stole på bygningssakkyndiges vurderinger. For tilfeller der det likevel skulle oppstå misnøye med utført arbeid, har vi sammen med Forbrukerrådet etablert en klagenemnd.

Norsk takst har en sentral rolle i utviklingen av norske standarder, regler og profesjonsprinsipper, og representerer bransjen i alle relevante internasjonale fora. Dette sikrer at norske bygningssakkyndige tidlig kan tilpasse seg krav og bransjetrender fra utlandet, samtidig som takseringsfaget får en norsk stemme på verdensbasis. Organisasjonen bidrar i næringspolitisk sammenheng, og har vært en pådriver for å sikre at lover og regler gir trygghet for forbrukerne i boligomsetningen.

## TRONSEN



### Rapportansvarlig

Pål Henry Tronsen

mail@tronsen.com

900 82 008



# Dette trenger du å vite om tilstandsrapporten



## Hva er en tilstandsrapport?

En tilstandsrapport beskriver synlige skader/avvik eller tegn på skader/avvik på boligen. Rapporten fremhever vanligvis ikke positive egenskaper ved boligen.



## Hva vurderer en bygningssakkyndig?

Den bygningssakkyndige vurderer boligen ut fra hva man kan forvente av en bygning av samme alder og type. Vurderingen gjøres som regel mot hvordan det var vanlig å bygge og regler som gjaldt da boligen ble oppført (søknadstidspunktet). Forhold som er vanlige for bygningens alder, slik som slitasje etter normal bruk regnes ikke som avvik.



## Hva inneholder tilstandsrapporten?

Den bygningssakkyndige undersøker rom og bygningsdeler slik det kommer frem av [Forskrift til avhendingsloven](#). Tilstandsrapporten inneholder bare avvik som den bygningssakkyndige kan se eller kontrollere med enkle hjelpemidler. Det gjøres ikke nærmere undersøkelser slik som åpning av vegger eller andre bygningsdeler. I vegg mot våtrom og rom under terreng kan det borres et hull for å gjøre enkle undersøkelser slik som fuktøk.

## Når du kjøper en brukt bolig

Når du kjøper en brukt bolig, er det viktig å være oppmerksom på at dette ikke kan sammenlignes med å kjøpe en ny bolig. Måten boligen ble bygget på kan være annerledes enn i dag. Bygninger svekkes over tid, og utsettes for slitasje blant annet på grunn av bruk og vær og vind. Mange boliger fornyes helt eller delvis, noen i flere omganger, eller det oppføres tilbygg. Særlig for boliger som er pusset opp eller endret, er det viktig å merke seg at fornyelse av overflater ikke nødvendigvis betyr at bygningsdeler under er forbedret.

## Vurdering mot byggeår

Den bygningssakkyndige vil vurdere boligen mot hvordan det var vanlig å bygge og regler som gjaldt da bygningen ble oppført (søknadstidspunktet). Den bygningssakkyndige ser etter avvik som har betydning for og som reduserer boligens funksjon og verdi, og som kommer frem av Forskrift til avhendingslova. Noen rom og bygningsdeler slik som bad og vaskerom, og forhold som gjelder sikkerhet mot brann, rekkverk og trapper osv., vil den bygningssakkyndige vurdere mot dagens regelverk. Etter dagens regelverk vil disse kunne få en tilstandsgrad 2 eller 3 uten at det nødvendigvis er krav om at avviket må utbedres.

## Tilstandsrapporten beskriver ikke hele boligen

### BYGNINGSSAKKYNDIGE SER FOR EKSEMPEL IKKE PÅ (MED MINDRE BYGNINGSDELEN ER NEVNT I RAPPORTEN)

- vanlig slitasje og normal vedlikeholdstilstand
- bagatellmessige forhold som ikke påvirker bygningens bruk eller verdi vesentlig
- etasjeskillere
- tilleggsbygg slik som garasje, bod, aneks, naust også videre
- utvendige trapper
- støttemurer
- skjulte installasjoner
- installasjoner utenfor bygningen
- full funksjonstesting av el- og VVS-installasjoner
- geologiske forhold og bygningens plassering på grunnen
- bygningens planløsning
- bygningens innredning
- løsøre slik som hvitevarer
- utendørs svømmebasseng og pumpeanlegg
- bygningens estetikk og arkitektur
- bygningens lovlighet (bortsett fra bruksendringer, brannceller og forhold som åpenbart kan påvirke helse, miljø og sikkerhet)
- fellesarealer (med mindre boligeier har vedlikeholdsplikt for fellesarealer og dette er kjent for bygningssakkyndig, eller fellesarealet har en særlig tilknytning til boligen).

© iVerdi 2023 © Norsk takst 2023

Malen til denne rapporten, inkludert standardtekstene fra Norsk takst, er vernet etter åndsverkloven og kan kun benyttes av medlemsforetakene i Norsk takst og av takstingeniører som er sertifisert i slikt foretak, samt av kunder hos iVerdi og studenter hos NEAK. For andre aktører er eksemplarframstilling av malen og standardtekster, som utskrift og annen kopiering til bruk som grunnlag for tilsvarende rapporter, bare tillatt når det er hjemlet i lov (kopiering til privat bruk, sitat o.l.) eller avtale med Norsk Takst ([Forside](#)) eller iVerdi ([Hjem-iVerdi](#)).

Utnyttelse i strid med lov eller avtale kan medføre erstatnings- og straffeansvar.



# Dette trenger du å vite om tilstandsrapporten

## Tilstanden vurderes med ulike tilstandsgrader

Tilstanden gir uttrykk for en gitt forventet tilstand, blant annet vurdert ut fra alder og normal bruk. Ved Tilstandsgrad 0 (TG0) og Tilstandsgrad 1 (TG1) gir den bygningssakkyndige normalt ingen begrunnelse for valg av tilstandsgrad. Grunnen er at bygningen eller bygningsdelen da bare har normal slitasje. Ved skjulte konstruksjoner kan alder alene avgjøre tilstandsgrad. Når bygningssakkyndige anbefaler tiltak, for eksempel utbedringer, må brukeren av rapporten vurdere om tiltakene er nødvendige og lønnsomme.

Når den bygningssakkyndige velger tilstandsgrad, baseres vurderingen på faste kriterier som følger av gjeldende bransjestandard for Teknisk tilstandsanalyse ved omsetning av bolig og Forskrift til avhendingslova.

! TG 0

### TILSTANDSGRAD 0, TG0: INGEN AVVIK

Bygningsdelen skal være tilnærmet ny, ikke vise tegn på slitasje og det skal være lagt frem dokumentasjon på faglig god utførelse. Det er ingen merknader til delen.

! TG 1

### TILSTANDSGRAD 1, TG1: MINDRE AVVIK

Bygningsdelen skal bare ha normal slitasje, og straktiltak skal ikke anses som nødvendig. Graden kan også brukes når delen er ny, men der dokumentasjon på faglig god utførelse mangler.

! TG 2

### TILSTANDSGRAD 2, TG2: VESENTLIGE AVVIK OG MINDRE AVVIK SOM ETTER NS 3600 GIR TG 2

Bygningsdelen skal enten ha feil utførelse, en skade eller symptomer på skade, sterk slitasje eller nedsatt funksjon. Graden gis når bygningsdelen trenger vedlikehold eller tiltak i nær fremtid. Graden skal også brukes når delen er gammel og det er grunn til å varsle om faren for skader på grunn av alderen, eller når det er grunn til å overvåke delen spesielt på grunn av fare for større skader eller følgeskader.

Ved avvik som ikke krever umiddelbare tiltak (ingen umiddelbar kostnad) så blir TG2 markert med en lysere farge.

! TG 3

### TILSTANDSGRAD 3, TG3: STORE ELLER ALVORLIGE AVVIK

Denne tilstandsgraden brukes ved kraftige tegn på forhold som man må regne med trenger utbedring straks eller innen kort tid. Det er påvist funksjonssvikt eller sammenbrudd.

- TG IU

### IKKE UNDERSØKT/IKKE TILGJENGELIG FOR UNDERSØKELSE

Det kan være avvik/skader som ikke er avdekket.

## Hva er et anslag på utbedringskostnad?

Hva det vil koste å utbedre rom eller bygningsdeler, er et forsiktig anslag basert på nåværende kvalitet, registrert avvik og angitte tiltak i rapporten. Anslaget er gitt på generelt grunnlag og må ikke forveksles med et pristilbud fra en håndverker. Det kan foreligge avvik og tiltak som ikke kommer frem av rapporten.

Utbedringskostnad avhenger blant annet av personlige valg av og markedspris på materialer og tjenesteyter.

I rapporten skal det settes anslag for utbedringskostnad for TG3, og slikt anslag kan også gis ved TG2.



# Beskrivelse av eiendommen

## Rekkehus - Byggeår: 1973

### UTVENDIG

[Gå til side](#)

Tak tekket med shingel/papp.  
Nedløpsrør og beslag i lakkert/foliert metall.  
Yttervegger under terreng er oppført i murkonstruksjon.  
Yttervegger over terreng er oppført i isolert bindingsverk.  
Utvendig fasader er kledd med liggende malt panel.  
Tilnærmet flatt tak, oppført i trekonstruksjon.  
Vinduer med isolerglass i tre ramme og karm av ulik dato.  
Isolert inngangsdør med glassfelt.  
Balkongdører med isolerglass.

Hjørneterrasse på 41 m2 med utgang fra stue i underetasje.

Balkong på 9 m2 med utgang fra soverom.  
Terrasseplattning med trapper på 9 m2 med utvendig adkomst.  
Støpt trapp ved inngang med varmekabler.  
Trappen er belagt med skiferstein.

Utvendig bod på 8 m2.

### INNVENDIG

[Gå til side](#)

Overflater består av;  
GULV - Parkett, laminat, fliser og linoleum.  
VEGGER - Malte flater, smart panel, fliser og tapet.  
HIMLING - Malte flater og malt panel.

Lukket peisovn med glassfront i stue.  
Innvendig trapp til U.-etasjen i trekonstruksjon.  
Fabrikkklakkerte innerdører med slett overflate.

### VÅTROM

[Gå til side](#)

Flislagt bad med varmekabler i gulv, inneholdende;  
- Dusjkabinett.  
- Servantseksjon med skap.  
- Toalett.

Vaskerom fra byggeår med linoleum på gulv og tapet på vegger, inneholdende;  
- Vaskekum i sink.  
- Opplegg for vaskemaskin.  
- Varmelampe på vegg.  
- Varmtvannsbereder.

Flislagt bad i U.-etasjen med varmekabler i gulv, inneholdende;  
- Servantseksjon med skuffer.  
- Nedsenket dusjsone med inn-/utadslående dører i herdet glass.  
- Speil med overlys.  
- Vegghengt toalett.  
- Elektrisk avtrekksvifte i himling.

### KJØKKEN

[Gå til side](#)

Kjøkkeninnredning med laminerte skrog og glatte fronter, inneholdende;  
- Kvarts benkeplate med underlimt oppvaskkum.  
- Glassplate på vegg over benkeplate.  
- Integrert platetopp, stekeovn og oppvaskmaskin.  
- Nisje for kjøll- og fryseskap.  
- Ventilator med kullfilter.

### TEKNISKE INSTALLASJONER

[Gå til side](#)

Vannledninger i plast, kobber og metall.  
Avløpsrør i plast.  
Naturlig ventilasjon.  
Varmtvannstank på 200 liter plassert på vaskerom.  
Elanlegg med automatsikringer.  
Varmekabler i gulv på badene, i trapp ute og i gang.  
Varmefolie i gulv på kjøkken, soverom ned og i begge stuer.  
Brann- og røykvarsler.  
Pulver slokningsapparat.

### TOMTEFORHOLD

[Gå til side](#)

Byggegrunn er nedgravd og grunnundersøkelser er ikke foretatt, byggegrunn er derfor ikke kjent. Fundamenter av ukjent utførelse.  
Grunnmur i betongkonstruksjon.

Eiet tomt på 283 m2 som er pent opparbeidet med terrasser/plen og assortert beplantning.

## Arealer

[Gå til side](#)



# Beskrivelse av eiendommen

## Forutsetninger og vedlegg

[Gå til side](#)

## Lovlighet

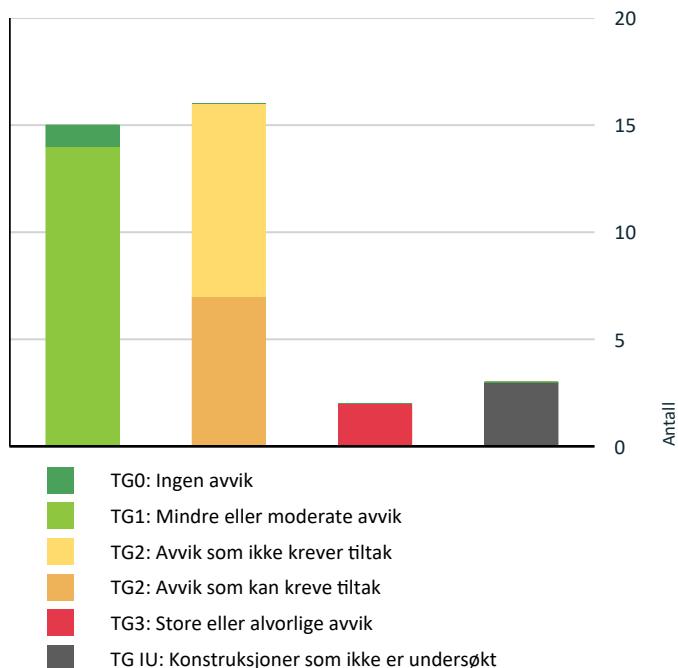
[Gå til side](#)

## Rekkehus

- Det foreligger godkjente og byggemeldte tegninger, som stemmer med dagens bruk

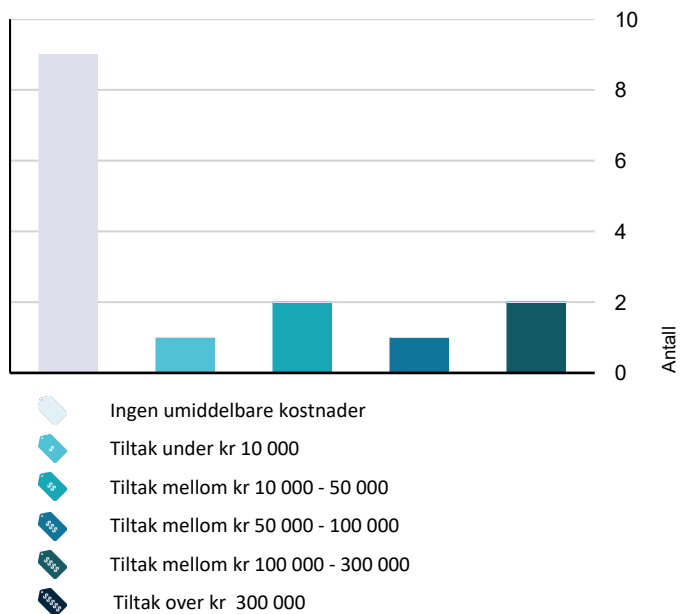
# Sammendrag av boligens tilstand

## Fordeling av tilstandsgrader



Vil du vite mer om tilstandsgrader? Se side 4.

## Anslag på utbedringskostnad



Hva er anslag på utbedringskostnad? Se side 4.

## Oppsummering av avvik

Vil du vite mer? Se på rommet eller bygningsdelen senere i rapporten.

### Rekkehus

#### ! TG 3 STORE ELLER ALVORLIGE AVVIK

! Våtrom > 1. Etasje > Bad > Generell [Gå til side](#)

! Våtrom > U. Etasje > Vaskerom > Generell [Gå til side](#)

#### ! TG IU KONSTRUKSJONER SOM IKKE ER UNDERSØKT

! Våtrom > 1. Etasje > Bad > Tilliggende konstruksjoner våtrom [Gå til side](#)

! Våtrom > U. Etasje > Vaskerom > Tilliggende konstruksjoner våtrom [Gå til side](#)

! Våtrom > U. Etasje > Bad > Tilliggende konstruksjoner våtrom [Gå til side](#)

#### ! TG 2 AVVIK SOM KAN KREVE TILTAK

! Utvendig > Vinduer [Gå til side](#)

! Utvendig > Utvendige trapper [Gå til side](#)

! Utvendig > Andre utvendige forhold [Gå til side](#)

! Våtrom > U. Etasje > Bad > Sluk, membran og tettesjikt [Gå til side](#)

! Tekniske installasjoner > Vannledninger [Gå til side](#)

! Tekniske installasjoner > Avløpsrør [Gå til side](#)

! Tekniske installasjoner > Varmtvannstank [Gå til side](#)

#### ! TG 2 AVVIK SOM IKKE KREVER UMIDDELBARE TILTAK

! Utvendig > Nedløp og beslag [Gå til side](#)

! Utvendig > Veggkonstruksjon [Gå til side](#)

! Innvendig > Overflater [Gå til side](#)

! Innvendig > Etasjeskille/gulv mot grunn [Gå til side](#)

# Sammendrag av boligens tilstand

- |   |                             |
|---|-----------------------------|
| ! Innvendig > Radon                                       | <a href="#">Gå til side</a> |
| ! Innvendig > Innvendige trapper                          | <a href="#">Gå til side</a> |
| ! Innvendig > Innvendige dører                            | <a href="#">Gå til side</a> |
| ! Våtrom > U. Etasje > Bad > Overflater vegger og himling | <a href="#">Gå til side</a> |
| ! Tomteforhold > Drenering                                | <a href="#">Gå til side</a> |



# Tilstandsrapport

## REKKEHUS

### Byggeår

1973

### Anvendelse

Bolig.

### Standard

Normal standard på bygget ut ifra alder/konstruksjon - jamfør beskrivelse under konstruksjoner.

### Vedlikehold

Bygget er jevnlig vedlikeholdt.

## UTVENDIG

### TG 1 Taktekking

Tak tekket med PVC (Membran).

I forbindelse med med en vannskade (2023) i en annen seksjon, ble taktekking kontrollert.

### TG 2 Nedløp og beslag

Nedløpsrør og beslag i lakkert/foliert metall.

#### Vurdering av avvik:

- Vurdering basert på alder. Tilstandsgrad 2 gis med bakgrunn i at mer enn halvparten av forventet brukstid på renner/nedløp/beslag er passert.

#### Konsekvens/tiltak

- Det er ikke behov for utbedringstiltak i nær fremtid.

**Kostnadsestimat: Ingen umiddelbar kostnad**

### TG 2 Veggkonstruksjon

Yttervegger under terreng er oppført i murkonstruksjon.  
Yttervegger over terreng er oppført i isolert bindingsverk.  
Utvendig fasader er kledd med liggende malt panel.

#### Vurdering av avvik:

- Det er værslitt/oppsprukket trevirke/trepaneler.

#### Konsekvens/tiltak

- Det er ikke behov for utbedringstiltak.

Det må påregnes vedlikehold av utvendig fasader.

**Kostnadsestimat: Ingen umiddelbar kostnad**

### TG 1 Takkonstruksjon/Loft

Tilnærmet flatt tak, oppført i trekonstruksjon.

### TG 2 Vinduer

Vinduer med isolerglass i tre ramme og karm av ulik dato.

#### Vurdering av avvik:

- Karmene i vinduer er slitte og det er sprekker i trevirket.

Vinduer på kjøkken, stue i 1. etasje og soverom er fra 1977 og bærer pre av værslitasje (TG2).

Øvrige vinduer er fra 2015 og godt vedlikeholdt (TG1).

#### Konsekvens/tiltak

- Det må påregnes noe vedlikehold og at enkelte vinduer må skiftes ut.

# Tilstandsrapport

Kostnadsestimat: 50 000 - 100 000



Utvendig vindu stue/kjøkken.

## TG 1 Dører

Isolert inngangsdør med glassfelt.  
Balkongdører med isolerglass.

## TG 1 Balkonger, terrasser og rom under balkonger

Hjørneterrasse på 41 m<sup>2</sup> med utgang fra stue i underetasje.  
Terrasseplattning med trapper på 9 m<sup>2</sup> med utvendig adkomst.  
Balkong på 9 m<sup>2</sup> med utgang fra soverom er fra byggeår og har påvist sprekker i trepaneler (TG2).

Årstall: 2016

Kilde: Eier

## TG 2 Utvendige trapper

Støpt trapp ved inngang med varmekabler.  
Trappen er belagt med skiferstein.

### Vurdering av avvik:

- Det er avvik:

Det er ikke montert håndløper i hele trappen.

### Konsekvens/tiltak

- Tiltak:

Håndløper må monteres for å lukke avviket.

Kostnadsestimat: Under 10 000

## TG 2 Andre utvendige forhold

Utvendig bod på 8 m<sup>2</sup>.

### Vurdering av avvik:

- Det er påvist andre avvik:

Boden har synlig fuktskader på panel og i overgang tak vegg.

### Konsekvens/tiltak

- Det må foretas tiltak for å lukke avviket.

Enkelte panelbord må utskiftes og ny løsning for avrenning av takvann må etableres.

Kostnadsestimat: 10 000 - 50 000

## INNVENDIG

### TG 2 Overflater

Overflater består av;

# Tilstandsrapport

GULV - Parkett, laminat, fliser og linoleum.

VEGGER - Malte flater, smart panel, fliser og tapet.

HIMLING - Malte flater og malt panel.

## Vurdering av avvik:

- Det er påvist heksesot/støvkondens på overflater.

Det er stedvis observert synlig slitasjemerker i overflater.

## Konsekvens/tiltak

- Det er ikke behov for utbedringstiltak.

Overflater er ulike dato og er jevnlig vedlikeholdt/utskiftet og det er ikke behov for strakstiltak.

**Kostnadsestimat: Ingen umiddelbar kostnad**



Heksesot.

## TG 2 Etasjeskille/gulv mot grunn

Støpt gulv mot grunn og etasjeskiller i trebjelkelag.

## Vurdering av avvik:

- Det er påvist andre avvik:

Det er i stue i 1. etasje påvist bevegelse/svikt i etasjeskiller.

## Konsekvens/tiltak

- Det er ikke behov for utbedringstiltak.

Boligen fungerer med dette avviket og det er ikke behov for strakstiltak.

**Kostnadsestimat: Ingen umiddelbar kostnad**

## TG 2 Radon

I følge områdekart fra NGU (Norges Geologiske Undersøkelse) ligger Heggebærstien 49 innenfor et område med lav/moderat aktsomhetsgrad.

## Vurdering av avvik:

- Det er ikke foretatt radonmålinger, og bygget er heller ikke utført med radonsperre.

## Konsekvens/tiltak

- Det bør gjennomføres radonmålinger.

**Kostnadsestimat: Ingen umiddelbar kostnad**

## TG 1 Pipe og ildsted

Lukket peisovn med glassfront i stue.

## TG 1 Rom Under Terreng

## TG 2 Innvendige trapper



# Tilstandsrapport

Innvendig trapp til U.-etasjen i trekonstruksjon.

## Vurdering av avvik:

- Åpninger mellom trinn i innvendig trapp er større enn dagens forskriftskrav.

## Konsekvens/tiltak

- Det er ikke krav om utbedring av åpninger opp til dagens krav.

**Kostnadsestimat: Ingen umiddelbar kostnad**

## Innvendige dører

Fabrikkklakkerte innerdører med slett overflate.

## Vurdering av avvik:

- Det er påvist andre avvik:

Det er stedvis observert sår i karmen og dørbled.

## Konsekvens/tiltak

- Det er ikke behov for utbedringstiltak.

**Kostnadsestimat: Ingen umiddelbar kostnad**

## VÅTROM

### 1. ETASJE > BAD

## Generell

Flislagt bad med varmekabler i gulv, inneholdende;

- Dusjkabinett.
- Servantseksjon med skap.
- Toalett.

## Vurdering av avvik:

- Våtrommet må oppgraderes for å tåle normal bruk etter dagens krav.

## Konsekvens/tiltak

- Våtrommet må totalrenoveres. Alle forhold med tettesjikt, våtsone, sluk m.m. må dokumenteres.

Det er innsatt dusjkabinett/nytt toalett/servantseksjon i 2013 og badet er daglig bruk.

**Kostnadsestimat: 100 000 - 300 000**

### 1. ETASJE > BAD

## Tilliggende konstruksjoner våtrom

Tilliggende konstruksjoner grenser til nabo og kjøkkeninnredning. - Hulltaking er ikke foretatt.

## U. ETASJE > VASKEROM

## Generell

Vaskerom fra byggeår med linoleum på gulv og tapet på vegger, inneholdende;

- Vaskekum i sink.
- Opplegg for vaskemaskin.
- Varmelampe på vegg.
- Varmtvannsbereider.

## Vurdering av avvik:

- Våtrommet må oppgraderes for å tåle normal bruk etter dagens krav.

## Konsekvens/tiltak

- Våtrommet må totalrenoveres. Alle forhold med tettesjikt, våtsone, sluk m.m. må dokumenteres.

**Kostnadsestimat: 100 000 - 300 000**

# Tilstandsrapport

## U. ETASJE > VASKEROM

### ! TG 1U Tilliggende konstruksjoner våtrom

Tilliggende konstruksjon er oppført i murkonstruksjon, hulltaking er ikke foretatt.

## U. ETASJE > BAD

### Generell

Flislagt bad med varmekabler i gulv, inneholdende;

- Servantseksjon med skuffer.
- Nedsenket dusjsone med inn-/utadslående dører i herdet glass.
- Speil med overlys.
- Vegghengt toalett.

Årstall: 2010

Kilde: Tidligere salgsoppgaver

## U. ETASJE > BAD

### ! TG 2 Overflater vegger og himling

Flislagte vegger og malt himling med innfelte downlights.

Årstall: 2010

Kilde: Tidligere salgsoppgaver

### Vurdering av avvik:

- Det er påvist andre avvik:

Det er påvist misfarging i fuger og synlig kvistmerker i himling.

### Konsekvens/tiltak

- Det må foretas tiltak for å lukke avviket.

Overflater må behandles for å lukke avviket, men det er ikke behov for strakstiltak.

**Kostnadsestimat: Ingen umiddelbar kostnad**

## U. ETASJE > BAD

### ! TG 1 Overflater Gulv

Flislagt gulv med varmekabler.

Årstall: 2010

## U. ETASJE > BAD

### ! TG 2 Sluk, membran og tettesjikt

Sluk i plast.

Årstall: 2010

Kilde: Tidligere salgsoppgaver

### Vurdering av avvik:

- Vurdering basert på alder. Tilstandsgrad 2 gis med bakgrunn i at mer enn halvparten av forventet brukstid for membran/tettesjikt er passert. Det er nå ingen symptomer på funksjonssvekkelse, men vær oppmerksom på at dette er en risikokonstruksjon.

### Konsekvens/tiltak

- Overvåk tilstanden jevnlig. For å få tilstandsgrad 0 eller 1 må tettesjiktet skiftes ut, men tidspunktet for når dette er nødvendig er vanskelig å si noe om.

## U. ETASJE > BAD

### ! TG 1 Sanitærutstyr og innredning

Årstall: 2010

Kilde: Tidligere salgsoppgaver

# Tilstandsrapport

## U. ETASJE > BAD

### TG 1 Ventilasjon

Elektrisk avtrekksvifte i himling.

Årstill: 2010

Kilde: Tidligere salgsoppgaver

## U. ETASJE > BAD

### TG IU Tilliggende konstruksjoner våtrom

Tilliggende konstruksjoner er oppført i murkonstruksjon. - Hulltaking er ikke foretatt.

## KJØKKEN

### 1. ETASJE > KJØKKEN

#### TG 1 Overflater og innredning

Kjøkkeninnredning med laminerte skrog og glatte fronter, inneholdende;

- Kvarts benkeplate med underlimt oppvaskkum.
- Glassplate på vegg over benkeplate.
- Integrert platetopp, stekeovn og oppvaskmaskin.
- Nisje for kjøl- og fryseskap.

Årstill: 2016

Kilde: Faktura e.l

### 1. ETASJE > KJØKKEN

#### TG 1 Avtrekk

Ventilator med kullfilter.

Årstill: 2016

Kilde: Eier

## TEKNISKE INSTALLASJONER

### TG 2 Vannledninger

Vannledninger i plast, kobber og metall.

#### Vurdering av avvik:

- Vurdering er basert på alder. Tilstandsgrad 2 gis med bakgrunn i at mer enn halvparten av forventet brukstid for skjulte røranlegg er passert. Det er nå ingen symptomer på funksjonssvekkelse, men vær oppmerksom på at dette er en risikokonstruksjon.

#### Konsekvens/tiltak

- Det er ikke behov for utbedringstiltak siden anlegget fungerer i dag, men ut ifra alder kan skader plutselig oppstå på eldre anlegg.

### TG 2 Avløpsrør

Avløpsrør i plast.

#### Vurdering av avvik:

- Vurdering er basert på alder. Tilstandsgrad 2 gis med bakgrunn i at mer enn halvparten av forventet brukstid for skjulte røranlegg er passert. Det er nå ingen symptomer på funksjonssvekkelse, men vær oppmerksom på at dette er en risikokonstruksjon.

#### Konsekvens/tiltak

- Det er ikke behov for utbedringstiltak siden anlegget fungerer i dag, men ut ifra alder kan skader plutselig oppstå på eldre anlegg.

### TG 1 Ventilasjon

Naturlig ventilasjon.



# Tilstandsrapport

## TG 2 Varmtvannstank

Varmtvannstank på 200 liter plassert på vaskerom.

### Vurdering av avvik:

- Det er påvist andre avvik:

Varmtvannsberederen har passert estimert brukstid.

### Konsekvens/tiltak

- Det må foretas tiltak for å lukke avviket.

Kostnadsestimat: 10 000 - 50 000

## TG 1 Elektrisk anlegg

*Dette er en forenklet kontroll begrenset til de spørsmål og undersøkelser som forskrift til avhendingslova (tryggere bolighandel) § 2-18 inneholder. Dette kan ikke sammenlignes med en kontroll utført av offentlig myndighet (Det lokale eltilsyn) eller registrert elektrovirksomhet, og en bygningsakkyndig har verken kompetanse eller lov til å foreta en slik kontroll.*

*Tilstandsgraden er vurdert ut fra den forenklete og begrensede kontrollen som forskriften inneholder. El-anlegget kan ha feil og mangler som en slik forenklet undersøkelse ikke vil avdekke. Vær derfor oppmerksom på denne risikoen, og søk videre veiledning eller få en fullstendig kontroll utført av registrert elektrovirksomhet.*

Elanlegg med automatsikringer.

Varmekabler i gulv på badene, i trapp ute og i gang.

Varmefolie i gulv på kjøkken, soverom ned og i begge stuer.

1. Foreligger det eltilsynsrapport de siste 5 år, og det er ikke foretatt arbeid på anlegget etter denne, utenom retting av eventuelle avvik i eltilsynsrapport (dvs en el-tilsynsrapport uten avvik)?

Ja

### Spørsmål til eier

2. Er det elektriske anlegget utført eller er det foretatt tilleggsarbeid på det elektriske anlegget etter 1.1.1999?

Ja

Eksisterer det samsvarserklæring?

Ja

### Inntak og sikringsskap

3. Foreta en helhetsvurdering av det elektriske anlegget, dets alder, allmenne tilstand og fare for liv og helse. Bør det elektriske anlegget ha en utvidet el-kontroll?

Nei



## TG 0 Branntekniske forhold

# Tilstandsrapport

*Dette er en forenklet kontroll begrenset til de spørsmål som fremkommer under. Tilstandsgraden er basert på retningslinjer til disse spørsmålene i bransjestandarden NS3600. Dette kan ikke sammenlignes med en fullstendig kontroll av branntekniske forhold av offentlig myndighet, eller en vurdering av boligens branntekniske forhold eller prosjektering fra en rådgiver med spesialkompetanse. En bygningssakkyndig har verken kompetanse til å gi slik veiledning eller lov til å foreta en slik kontroll.*

*Tilstandsgraden er vurdert ut fra den forenklete og begrensede kontrollen. Det kan være feil og mangler om branntekniske forhold som en slik forenklet undersøkelse ikke vil avdekke. Vær derfor oppmerksom på denne risikoen, og søk videre veiledning eller rådgivning.*

Brann- og røykvarsler.  
Pulver slokningsapparat.

1. Er det mangler for brannslukningsutstyr i boligen iht. forskriftskrav på søknadstidspunktet, men minst Byggeforskrift 1985?  
**Nei**
2. Er det skader på brannslukningsutstyr eller er apparatet eldre enn 10 år?  
**Nei**
3. Er det mangler på røykvarsler i boligen iht. forskriftskrav på søknadstidspunktet, men minst Byggeforskrift 1985?  
**Nei**
4. Er det skader på røykvarslere?  
**Nei**

## TOMTEFORHOLD

### Byggegrunn

Byggegrunn er nedgravd og grunnundersøkelser er ikke foretatt, byggegrunn er derfor ikke kjent.

## TG 2 Drenering

### Vurdering av avvik:

- Mer enn halvparten av forventet levetid på drenering er overskredet.

### Konsekvens/tiltak

- Det er ikke behov for utbedringstiltak.

**Kostnadsestimat: Ingen umiddelbar kostnad**

## TG 1 Grunnmur og fundamenter

Fundamenter av ukjent utførelse.  
Grunnmur i betongkonstruksjon.

# Arealer, byggetegninger og brannceller

Standard gjeldende fra 01.01.2024

Arealmålinger og arealoppsett er basert på Norsk standard 3940:2023 Areal- og volum-beregninger av bygninger. Arealet gjelder for tidspunktet da boligen ble målt

## Hva er måleverdig areal?

Arealet i rommet må ha minst 1,90 m fri høyde over gulvet og minst bredde på 0,60 m. Et loft med skråtak vil for eksempel bare få registrert målbart areal der høyden er minst 1,90 m og bredden minst 0,60 m. Rommet må ha dør eller luke, og gangbart gulv.

## Hva er bruksareal?

**BRA = BRA-i + BRA-e + BRA-b**

Bruksarealet for bygningen er bruttoarealet minus arealet som opptas av yttervegger.



Carport og/eller garasjeplass i felles garasjeanlegg er ikke måleverdig areal

Internt bruksareal (BRA-i)	Arealet innenfor boenheten(e)
Ekstern bruksareal (BRA-e)	Arealet av alle rom utenfor boenheten(e) og som tilhører denne, slik som for eksempel bod
Innglasset balkong mv (BRA-b)	Arealet av innglasset balkong, veranda eller altan når denne er tilknyttet boenheten(e)
Terrasse- og balkongareal (TBA)	Arealet av terrasser, åpne balkonger og åpen altan tilknyttet boenheten(e)

Gulvareal (GUA)  
Er sum av BRA (bruksareal) og ALH (areal med lav takhøyde).

Areal med lav takhøyde (ALH) er ikke måleverdig areal, som skyldes skråtak og lav himlingshøyde.

GUA kan opplyses i markedsføring der det er aktuelt for den konkrete boligen og kun sammen med BRA-i, for eksempel der gulvflaten har en verdi og har funksjon ved møblering og bruk av rommene. Ikke innredet areal som kaldloft, måles og oppgis normalt ikke.

## Arealet kan ikke alltid fastsettes nøyaktig

Areal kan være komplisert eller umulig å måle opp nøyaktig fordi det er vanskelig å fastslå tykkelsen på innervegger, skjevheter i og utforming av bygningskonstruksjoner som karnapp, buer og vinkler som ikke er rette, åpne rom over flere etasjer og så videre.

Eiendommens markedsverdi kan ikke baseres på en matematisk beregning basert på antall kvadratmeter opplyst i rapporten. Opplysninger om areal kan altså ikke alene benyttes for å beregne eiendommens verdi.

## Den bygningsfaglige kan avdekke eventuelle bruksendringer og avvik i branncelleinndeling

Den bygningsfaglige ser på byggetegninger hvis de er tilgjengelige og dette er en del av oppdraget, og vurderer bruken av boligen opp mot tegningene. Hvis den bygningsfaglige avdekker at en bolig ikke ser ut til å være delt opp i brannceller etter kravene i byggeteknisk forskrift på befaringstidspunktet, skal det opplyses om dette.

Reglene om bruksendring og brannceller kan være kompliserte. Søk videre faglige råd om rapporten ikke gir deg svar. Den bygningsfaglige kan ikke vurdere og svare på alle spørsmål, og kan heller ikke vite om kommunen kan gi unntak for kravene som gjelder. [Vil du vite mer?](#)

## Om brannceller

En branncelle er hele eller avgrensede deler av en bygning hvor en brann fritt kan utvikle seg uten at den kan spre seg til andre bygninger eller andre deler av bygningen i løpet av en fastsatt tid.

## Om bruksendring

Bruksendring er å endre bruken av et rom fra en tillatt bruk til en annen. Dette kan kreve søknad og tillatelse, for eksempel hvis du endrer et rom fra bod til soverom eller arbeidsrom, eller hvis du endrer en bolig til to separate boliger.

Rom for varig opphold har krav til takhøyde, romstørrelse, rømningsvei og lysforhold som må være oppfylt. Du kan søke kommunen om unntak for kravene, men kan ikke regne med å få unntak for krav som går på helse og sikkerhet, for eksempel krav til rømningsvei.

Bruksendring som krever godkjenning, og som ikke er søkt bruksendret, er ulovlig. Kommunen kan etter plan- og bygningsloven kapittel 32 forfølge overtredelser. Kommunen kan pålegge deg å avslutte den ulovlige bruken, eventuelt å rette eller tilbakeføre rommet til godkjent bruk.



# Arealer

## Rekkehus

### Ny arealstandard

Etasje	Bruksareal BRA m <sup>2</sup>			SUM	Terrasse- og balkongareal (TBA)	Ikke måleverdig areal (ALH)	Gulvareal (GUA)
	Internt bruksareal (BRA-i)	Eksternt bruksareal (BRA-e)	Innglasset balkong (BRA-b)				
1. Etasje	69	8		77	18		77
U. Etasje	67			67	41		67
<b>SUM</b>	<b>136</b>	<b>8</b>			<b>59</b>		<b>144</b>
<b>SUM BRA</b>	<b>144</b>						

### Romfordeling

Etasje	Internt bruksareal (BRA-i)	Eksternt bruksareal (BRA-e)	Innglasset balkong (BRA-b)
1. Etasje	Kjøkken , Stue , Soverom , Soverom 2, Bad	Bod	
U. Etasje	Vaskerom , Soverom , Stue , Bad , Bod , Bod 2		

### Kommentar

I tillegg kommer 1 parkeringsplass i felles garasjeanlegg.

### Lovlighet

#### Byggetegninger

Det foreligger godkjente og byggemeldte tegninger, som stemmer med dagens bruk

*Kommentar:*

#### Brannceller

Er det påvist synlige tegn på avvik i branncelleinndeling ut ifra dagens byggeteknisk forskrift?

Ja  Nei

#### Nyere håndverkstjenester

Er det ifølge eier utført håndverkstjenester på boligen siste 5 år?

Ja  Nei

*Kommentar:*

#### Krav for rom til varig opphold

Er det påvist avvik i forhold til rømningsvei, dagslysflate eller takhøyde?

Ja  Nei

*Kommentar:*

# Befarings - og eiendomsopplysninger

## Befaring

Dato	Til stede	Rolle
26.4.2024	Pål Henry Tronsen	Takstingeniør
	Erik Svarve	Kunde

## Matrikkeldata

Kommune	gnr.	bnr.	fnr.	snr.	Areal	Kilde	Eieforhold
3201 BÆRUM	93	451		0	283.2 m <sup>2</sup>	BEREGNET AREAL (Ambita)	Eiet

### Adresse

Heggebærstien 49

### Hjemmelshaver

Svarve Erik, Svarve Marlyn Abalorio

## Eiendomsopplysninger

### Beliggenhet

Beliggende på Rykkin i Bærum kommune.

### Adkomstvei

Eiendommen har adkomst via offentlig veg eller gate.

### Tilknytning vann

Eiendommen er tilknyttet offentlig vannforsyning via private stikkledninger.

### Tilknytning avløp

Eiendommen er tilknyttet offentlig avløpsnett via private stikkledninger.

### Regulering

Eiendommen ligger i et område regulert til boligbebyggelse.

### Om tomten

Eiet tomt på 283 m<sup>2</sup> som er godt utnyttet med oppførte terrasser, plen og assortert beplantning.

### Tinglyste/andre forhold

Det medfølger parkeringsplass i felles garasjeanlegg.

## Siste hjemmelsovergang

Kjøpesum	År	Type
937 500	2016	Annet

# Kilder og vedlegg

## Dokumenter

Beskrivelse	Dato	Kommentar	Status	Sider	Vedlagt
Egenerklæring			Ikke gjennomgått	0	Nei
Plantegninger			Fremvist	0	Ja
Tidligere boligsalgsrapport			Fremvist	0	Nei
Grunnbokutskrift			Innhentet	0	Nei
Megler			Gjennomgått	0	Nei
Eier			Gjennomgått	0	Nei
Situasjonskart			Innhentet	0	Nei
Eiendomsverdi.no			Gjennomgått	0	Nei
Samsvarserklæring			Fremvist	0	Nei
Samsvarserklæring / Elarbeider			Fremvist	0	Nei
FDV Dokumentasjon / Tak			Fremvist	0	Nei



# Tilstandsrapportens avgrensninger

## STRUKTUR•REFERANSENIVÅ•TILSTANDSGRADER

- Rapporten er basert på innholds krav i Forskrift til avhendingslova (tryggere bolighandel). Formålet er å gi en tilstandsanalyse til bruk for den som bestiller og/eller i et salg til forbruker, og ikke for andre tredjeparter. Rapportens omfang, struktur, metode og begrepsbruk følger i hovedsak Norsk Standard NS 3600:2018 (Teknisk tilstandsanalyse ved omsetning av bolig), samt Takstbransjens retningslinjer ved tilstandsrapportering for boliger og Takstbransjens retningslinjer for arealmåling.
- Tilbakeholdt eller uriktig informasjon som har betydning for vurderingen, er ikke bygningssakkyndiges ansvar. Rapporten beskriver avvik, altså en tilstand som er dårligere enn referansenivået. Rapporten framhever normalt ikke positive sider ved boligen ut over det som fremgår av tilstandsgradene.
- Tilstanden angis i rapporten og gir uttrykk for en gitt forventet tilstand blant annet vurdert ut fra alder og normal bruk slik:

i) **Tilstandsgrad 0, TG0:** Ingen avvik eller skader. I tillegg må bygningsdelen være tilnærmet ny, mindre enn 5 år, og det foreligger dokumentasjon på faglig god utførelse.

ii) **Tilstandsgrad 1, TG1:** Mindre avvik. Normal slitasje. Strakstiltak ikke nødvendig. TG1 kan gis når bygningsdelen er tilnærmet ny og det ikke foreligger dokumentasjon på faglig god utførelse.

iii) **Tilstandsgrad 2, TG2:** Vesentlige avvik, og mindre avvik som etter NS 3600 gir TG 2, men som ikke nødvendigvis krever umiddelbare tiltak. I denne rapporten kan TG2 i Rapportsammendrag være inndelt i TG2 som krever tiltak og de som ikke krever umiddelbare tiltak. Konstruksjonen har normalt enten feil utførelse, en skade eller symptomer på skade, sterk slitasje eller nedsatt funksjon. Vedlikehold eller tiltak trengs i nær fremtid, det er grunn til å varsle fare for skader på grunn av alder eller overvåke spesielt på grunn av fare for større skade eller følgeskade. For skjulte konstruksjoner vil alder i seg selv være et symptom som kan gi TG2. For synlige konstruksjoner kan alder sammen med andre symptomer og momenter gi TG2. Avvik under TG2 kan gis sjablongmessig anslag.

iv) **Tilstandsgrad 3, TG3:** Store eller alvorlige avvik. Kraftige symptomer på forhold som man må regne med trenger utbedring straks eller innen kort tid. Påvist funksjonssvikt eller sammenbrudd. Avvik under TG3 skal gis sjablongmessig anslag.

v) **Tilstandsgrad TGiu:** Ikke undersøkt/ikke tilgjengelig for undersøkelse.

- Ved TG0 og TG1 gis det normalt ingen begrunnelse for valg av tilstandsgrad, fordi bygningen eller bygningsdelen da bare har normal slitasje. For anbefalte tiltak ved TG2 og TG3 må bruker av rapporten vurdere om tiltakene er nødvendige og lønnsomme. Hva det vil koste å utbedre rom eller bygningsdeler er et sjablongmessig anslag basert på registrert avvik og angitte tiltak i rapporten. Anslaget er gitt på generelt grunnlag og basert på erfaringstall i seks intervaller, og kan ikke forveksles med en konkret vurdering og tilbud fra en entreprenør eller håndverker. Det må eventuelt innhentes tilbud for en nærmere undersøkelse, og konkret og nøyaktig vurdering av utbedringskostnad. Kostnader til ikke oppdagede avvik/utbedringer/feil kan forekomme. Utbedringskostnad avhenger av personlige preferanser og markedspris på materialer og tjenesteyter.

## PRESISERINGER

- Avvik vurderes ut fra tekniske forskrifter på godkjenningstidspunktet for bygget. Noen bygningsdeler vurderes

etter gjeldende teknisk forskrift på befaringstidspunktet. Dette gjelder blant annet:

i) Bad, vaskerom (våtrom)

ii) Forhold rundt brann, rømming, sikkerhet, for eksempel rekkverkshøyder/åpninger, ulovlige bruksendringer, brannceller mv.

- For skjulte konstruksjoner slik som vann og avløp uten dokumentasjon, er kvalitet og alder vurdert.

- Fastmonterte installasjoner, for eksempel innfelt belysning (downlights), demonteres ikke for å sjekke dampspærren bak. Dette av hensyn til bygningssakkyndiges kompetanse og risikoen for skade.

- Kontroll av fukt i konstruksjonen ved hulltaking i bad og vaskerom (våtrom), rom under terreng (kjelleretasje, underetasje og sokkeletasje) eller andre bygningsdeler skjer etter eiers aksept. Hulltaking av våtrom og rom under terreng kan unntaksvis unnlates, se Forskrift til Avhendingsloven.

- Kontroll av romfunksjoner for P-ROM utføres kun når det ikke foreligger godkjente og byggemeldte tegninger, eller når tegninger ikke stemmer med dagens bruk.

- Bygningssakkyndig gir en forenklet vurdering av branntekniske forhold og elektriske installasjoner i boligen dersom det er mer enn fem år siden sist boligen hadde el-tilsyn. Bygningssakkyndig kan anbefale å konsultere offentlige myndigheter eller kvalifisert elektrofaglig fagperson ved behov for grundigere undersøkelser.

## TILLEGGSENDERSØKELSER

Etter avtale kan tilstandsanalysen utvides til også å omfatte tilleggundersøkelser utover minimumskravet i forskriften.

## BEFARINGEN

Rapporten gir en vurdering av byggverk og bygningsdeler som bygningssakkyndig har observert, og som fremkommer av Forskrift til avhendingsloven. Rapporten er likevel ingen garanti for at det ikke kan finnes skjulte feil, skader og mangler. NS 3600:2018 (Teknisk tilstandsanalyse ved omsetning av bolig) har undersøkelsesnivå fra 1 til 3, der undersøkelsesnivå 1 er det laveste og baseres på visuell observasjon. Rapporten baseres på undersøkelsesnivå 1 med få unntak (våtrom og rom under terreng). I praksis betyr dette at gjennomføringen av befaringen begrenses som følger:

- Det utføres kun visuelle observasjoner på tilgjengelige flater uten fysiske inngrep (f.eks. riving).

- Flater som er skjult av snø eller på annen måte ikke er tilgjengelig eller skjult, blir ikke kontrollert. Det foretas ikke funksjonssprøving av bygningsdeler, som isolasjon, piper, ventilasjon, el. anlegg, osv.

- Det gis ingen vurdering av boligens tilbehør, hvite- og brunevarer og annet inventar. Dette gjelder også integrert tilbehør.

- Inspisering av yttertak er basert på det som er synlig, normalt på insiden fra loftet og utvendig fra stige/bakkenivå. Befaring av tak må være sikkerhetsmessig forsvarlig for å kunne gjennomføres.

- Stikkprøvetakninger er utvalgt tilfeldig og kan innebære kontroll under overflaten med spiss redskap eller lignende.

# Tilstandsrapportens avgrensninger

## UTTRYKK OG DEFINISJONER

- Tilstand: Byggverkets eller bygningsdelens tekniske, funksjonelle eller estetiske status på et gitt tidspunkt.
- Symptom: Observerbart forhold som gir indikasjon på hvilken tilstand et byggverk eller en bygningsdel befinner seg i. Benyttes ved beskrivelse av avvik.
- Skadegjørere: Zoologiske eller biologiske skadegjørere, i hovedsak råte, sopp og skadedyr.
- Fuktøk: Overflatesøk med egnet søkeutstyr (fuktindikator) eller visuelle observasjoner.
- Fuktmåling: Måling av fuktinnhold i materiale eller i bakenforliggende konstruksjon ved bruk av egnet måleutstyr (blant annet hammerelektrode og pigger).
- Utvidet fuktøk (hulltaking): Boring av hull for inspeksjon og fuktmåling i risikoutsatte konstruksjoner, primært i tilstøtende vegger til bad, utforede kjellervegger og eventuelt i oppforede kjellergulv.
- Normal slitasjegrade: Forventet nedsliting av materiale i overflaten som er basert på enkle visuelle observasjoner. Kan vurderes sammen med bygningsdelens alder.
- Forventet gjenværende brukstid: Anslått tid et byggverk eller en del av et byggverk fortsatt vil være tjenlig for sitt formål (NS3600, Termer og definisjoner punkt 3.9)

## AREALBEREGNING FOR BOENHETER

- Areal fastsettes etter Forskrift til avhendingsloven og Norsk Standard 3940 Areal- og volum-beregninger av bygninger fra 2023.
- Areal oppgis i hele kvadratmeter i rapporten, og gjelder for det tidspunkt oppmålingen fant sted.
- Bruksareal (BRA) er det måleverdige arealet som er innenfor omsluttete vegger målt i gulvhøyde (bruttoareal minus arealet som opptas av yttervegger). I tillegg til gulvhøyde gjelder regler om fri bredde for at arealet skal være måleverdig, med betydning for BRA av for eksempel loft med skråtak. BRA består av internt bruksareal (BRA-i), eksternt bruksareal (BRA-e) og innglasset balkong mv (BRA-b). Terrasse- og balkongareal (TBA) opplyses der tilstandsrapporten skal benyttes i boligomsetningen og der det er aktuelt. I tillegg kan gulvareal (GUA) og areal med lav takhøyde (ALH) opplyses sammen med BRA der det er aktuelt og en del av oppdraget. Rom skal ha atkomst og gangbart gulv for å kunne regnes som BRA/måleverdig areal.
- Arealet måles og oppgis dersom arealet oppfyller krav til måleverdighet, slik som at arealet må ha minst en bredde på 0,6m og minst en høyde på 1,9 m osv. Et rom kan være i strid med teknisk forskrift og mangle godkjenning hos kommunen for den aktuelle bruken, uten at dette får betydning for om arealet måles og oppgis i tilstandsrapporten. Når arealet måles tas det ikke hensyn til om arealet er lovlig oppført eller om bruken er lovlig, bruksendringer, lysforhold eller andre sikkerhetsmangler.
- Eiendommens markedsverdi kan ikke baseres på en rent matematisk beregning i forhold til antall kvadratmeter opplyst i rapporten. Opplysninger om areal kan altså ikke alene benyttes for beregning av eiendommens verdi.

• Rom som ligger utenfor boenheten, men som eier har påvist og/eller opplyst at tilhører boenheten, er oppmålt og inkludert i BRA-e. Det er ikke fremvist dokumentasjon på at rommet tilhører boenheten, med mindre dette er angitt særskilt. Rom utenfor boenheten kan omdisponeres av borettslaget/sameiet og dette kan påvirke boligens BRA. Vær oppmerksom på at NS 3940:2023 og eierseksjonsloven har ulik definisjon av fellesareal. Ved arealmåling gjelder NS 3940:2023 som definerer fellesareal slik: "Delen av bygning som brukes av to eller flere bruksenheter eller til bygningens forvaltning, drift eller vedlikehold.

• I en overgangsperiode skal rapporter som benyttes i boligomsetningen eller dersom det er en del av oppdraget også opplyse om fordelingen mellom P-ROM og S-ROM med utgangspunkt i definisjonene som fremkommer av veiledningen til Norsk Standard 3940 Areal- og volum-beregninger av bygninger fra 2012. Fordelingen mellom P-ROM og S-ROM er basert på veiledningen og bygningssakkyndiges eget skjønn. P-ROM er måleverdige rom som benyttes til kort eller langt opphold. S-ROM er måleverdige rom som benyttes til lagring, og tekniske rom. Bruken av et rom på befaringstidspunktet har betydning for om rommet defineres som P-ROM eller S-ROM. Dette betyr at rommet både kan være i strid med teknisk forskrift og mangle godkjenning i kommunen for den aktuelle bruken, uten at dette vil få betydning for valg av arealkategori.

• Se øvrig informasjon om areal i rapporten, Norsk Standard 3940 (2012 og 2023) og veiledningen til disse.

## PERSONVERN

Norsk takst, bygningssakkyndig og takstforetaket behandler person-opplysninger som bygningssakkyndig trenger for å kunne utarbeide rapporten. Personvernerklæring med informasjon om bruk av personopplysninger og dine rettigheter finner du her [Personvernerklæring - iVerdi](#)

## DELING AV PERSONOPPLYSNINGER FOR TRYGGERE BOLIGHANDEL OG MULIG RESERVASJON

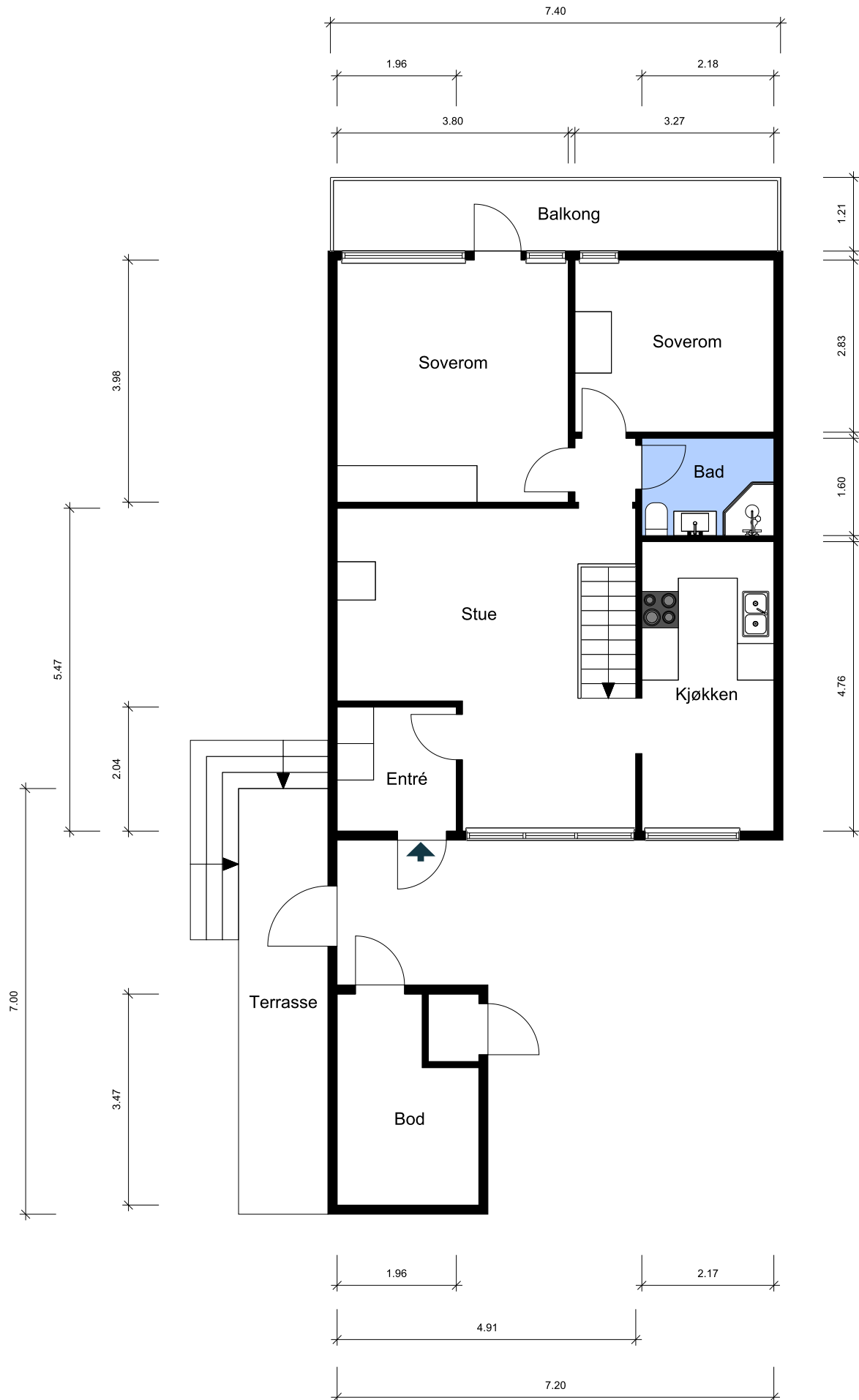
Norsk takst og deres samarbeidspartnere benytter personopplysninger fra rapporten for analyse- og statistikkformål, samt utvikling og drift av produkter og tjenester for takstbransjen og andre aktører i bolig-omsetningen. Les mer om dette og hvordan du kan reservere deg på <https://www.norsktakst.no/norsk/om-norsk-takst/personvernerklæring/reservasjon/>

Vendu lager en boliganalyse basert på opplysninger fra rapporten. Les mer om dette og hvordan du kan reservere deg her: <https://samtykke.vendu.no/IP2004>

## KLAGEORDNING FOR FORBRUKERE

Er du som forbruker misfornøyd med bygningssakkyndiges arbeid eller opptreden ved taksering av bolig eller fritidshus, se [www.takstklagenemnd.no](http://www.takstklagenemnd.no) for mer informasjon

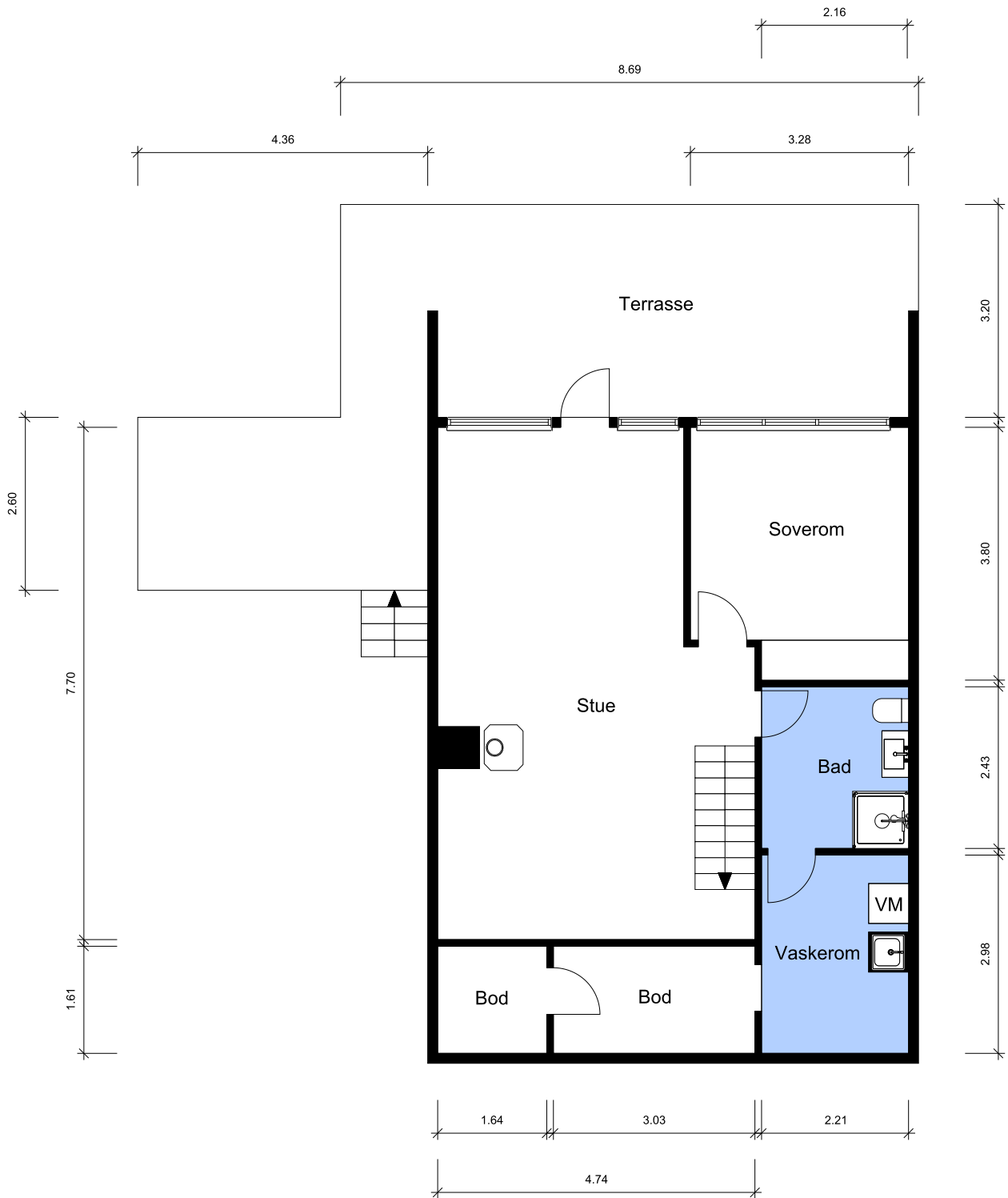
# 1. etasje



Planskissen er ikke i målestokk. Oppgitte mål er innvendig og kan ikke betraktes som nøyaktig. Det tas ikke ansvar for evt. feil.



# U. etasje



Planskissen er ikke i målestokk. Oppgitte mål er innvendig og kan ikke betraktes som nøyaktig. Det tas ikke ansvar for evt. feil.

Dette skjema vil være en del av salgsoppgaven

Meglerfirma	Sandvika Eiendomsmegling AS.	Oppdragsnr.	36240234		
Adresse	Heggebærstien 49				
Postnr.	1349	Sted	Rykkinn		
Er det dødsbo?	<input checked="" type="checkbox"/> Nei <input type="checkbox"/> Ja	Avdødes navn			
Salg ved fullmakt?	<input checked="" type="checkbox"/> Nei <input type="checkbox"/> Ja	Navn hjemmelshaver			
Når kjøpte du boligen?	2014	Hvor lenge har du bodd i boligen?	9 år	Har du bodd i boligen siste 12 mnd?	<input type="checkbox"/> Nei <input checked="" type="checkbox"/> Ja
I hvilket selskap har du (evt. sameiet/brl/aksjelaget) tegnet bygningsforsikring?	Sparebank 1	Polise/avtalenr	14034003		
Selger 1 Fornavn	Erik	Etternavn	Svarve		
Selger 2 Fornavn	Marlyn Abalorio	Etternavn	Svarve		

## SPØRSMÅL FOR ALLE TYPER

### EIENDOMMER

(spørsmål som besvares med «Ja», skal beskrives nærmere i feltet

«Kommentar»)

#### 1. Kjenner du til om det er/har vært feil ved våtrommene, f. eks. sprekker, lekkasje, råte, lukt eller soppskader?

Nei  Ja Kommentar

#### 2. Kjenner du til om det er utført arbeid på bad/våtrom? Hvis nei, gå til punkt 3.

Nei  Ja, kun faglært  Ja, både av faglært og ufaglært / egeninnsats  Ja, kun av ufaglært / egeninnsats

Firmanavn

TS håndverk

Redegjør for hva som ble gjort av hvem og når:

Nytt bad i underetasje 2010 ref. tidligere eiers prospekt.

#### 2.1 Ble tettesjikt/membran/sluk oppgradert/fornyet?

Nei  Ja

Firmanavn

TS håndverk

Redegjør for hva som ble gjort av hvem og når:

usikker på om dette er fornyet, tidligere eier skriver i sitt prospekt: alt revet ut, alt nytt.

#### 2.2 Foreligger det dokumentasjon på arbeidene?

Nei  Ja Kommentar

Vet ikke om dokumentasjon finnes.

#### 2.3 Er arbeidet byggemeldt?

Nei  Ja Kommentar

Vet ikke om det er byggemeldt

#### 3. Kjenner du til om det er/har vært feil på vann/avløp, herunder rørbrudd, tilbakeslag, tett sluk eller lignende?

Nei  Ja Kommentar

#### 4. Kjenner du til om det er/har vært utført arbeid/kontroll på vann/avløp?

Nei  Ja, kun faglært  Ja, både av faglært og ufaglært / egeninnsats  Ja, kun av ufaglært / egeninnsats

Firmanavn

Redegjør for hva som ble gjort av hvem og når:

#### 5. Kjenner du til om det er/har vært problemer med drenering, fuktinnsig, øvrig fukt eller fuktmerker i underetasje/kjeller?

Nei  Ja Kommentar

6. Kjenner du til om det er/har vært problemer med ildsted/skorstein/pipe, f. eks dårlig trekk, sprekker, pålegg etter tilsyn, fyringsforbud eller lignende?  
 Nei  Ja Kommentar
7. Kjenner du til om det er/har vært skjevheter/setningsskader, f. eks. riss/sprekker i mur, skjeve gulv eller lignende?  
 Nei  Ja Kommentar Svikt i parkettgulv i 1.etasje
8. Kjenner du til om det er/har vært sopp/råteskader i boligen?  
 Nei  Ja Kommentar
9. Kjenner du til om det er/har vært insekter/skadedyr i boligen som f.eks. rotter, mus, maur eller lignende?  
 Nei  Ja Kommentar I perioder er det observert maur på kjøkken og bad i underetasje
10. Kjenner du til om det er/har vært skjeggkre i boligen?  
 Nei  Ja Kommentar
11. Kjenner du til om det er/har vært utettheter i terrasse/garasje/tak/fasade?  
 Nei  Ja Kommentar
12. Kjenner du til om det har vært utført arbeider på terrasse/garasje/tak/fasade?  
 Nei  Ja, kun faglært  Ja, både av faglært og ufaglært / egeninnsats  Ja, kun av ufaglært / egeninnsats  
Firmanavn SystemTak AS  
Redegjør for hva som ble gjort av hvem og når: 2023: Tekket tak med PVC. Montering av gesims beslag, pipehatt, luftehatter
13. Kjenner du til om det er/har vært utført arbeider på el-anlegget eller andre installasjoner (f.eks. oljetank, sentralfyr, ventilasjon)? Hvis nei, gå til punkt 14.  
 Nei  Ja, kun faglært  Ja, både av faglært og ufaglært / egeninnsats  Ja, kun av ufaglært / egeninnsats  
Firmanavn Kindberg Elektriske AS  
Redegjør for hva som ble gjort av hvem og når: lagt varmekabler i vindfang varmemfolie i stuer,kjøkken og soverom underetasje xcomfort for varme og lys samt persienne. omlegg kjøkken. byttet stikkontakter
- 13.1 Foreligger det samsvarserklæring for hele eller deler av det elektriske anlegget (i henhold til forskrift om lavspenningsanlegg)?  
 Nei  Ja Kommentar 1 og 2 etg kjøkken stuer soverom vf
14. Kjenner du til om det er utført kontroll av el-anlegget og/eller andre installasjoner (f.eks. oljetank, sentralfyr, ventilasjon)?  
 Nei  Ja Kommentar el-anlegg i 2023
15. Har du ladeanlegg/ladeboks for el-bil i dag?  
 Nei  Ja Kommentar
16. Kjenner du til om ufaglærte har utført arbeider som normalt bør utføres av faglærte personer utover det som er nevnt tidligere (f.eks. på drenering, murerarbeid, tømmerarbeid etc.)?  
 Nei  Ja Kommentar
17. Kjenner du til om det er nedgravd oljetank på eiendommen? Hvis nei, gå til punkt 18.  
 Nei  Ja
- 17.1 Har kommunen gitt dispensasjon til at den nedgravde oljetanken kan bli liggende, f. eks. ved at den nedgravde oljetanken tømmes, saneres eller fylles igjen med masser?  
 Nei  Ja Kommentar
18. Kjenner du til forslag til- eller vedtatte reguleringsplaner, andre planer, nabovarsel, eller offentlige vedtak som kan medføre endringer i bruken av eiendommen eller eiendommens omgivelser?  
 Nei  Ja Kommentar
19. Kjenner du til om det foreligger påbud/heftelser/krav/manglende tillatelser vedrørende eiendommen?  
 Nei  Ja Kommentar
20. Selges eiendommen med utleiedel, leilighet eller hybel eller lignende?  
 Nei  Ja
- 20.1 Hvis ja, er rommene som benyttes til ovennevnte godkjent til beboelse (rom til varig opphold) av bygningsmyndighetene?



Nei  Ja Kommentar

**21. Kjenner du til om det er innredet/bruksendret/bygget ut kjeller eller loft eller andre deler av boligen? Hvis nei, gå til punkt 22.**

Nei  Ja Kommentar

**21.1 Er innredningen/utbyggingen godkjent hos bygningsmyndighetene?**

Nei  Ja Kommentar

**22. Kjenner du til manglende brukstillatelse eller ferdigattest?**

Nei  Ja Kommentar

**23. Kjenner du til om det er foretatt radonmåling?**

Nei  Ja Kommentar

**24. Kjenner du til om det foreligger skaderapporter, tilstandsvurderinger, boligsalgsrapporter eller målinger?**

Nei  Ja Kommentar

**25. Kjenner du til andre forhold av betydning som kan være relevant for kjøper å vite om (f.eks. rasfare, tinglyste forhold eller private avtaler)?**

Nei  Ja Kommentar

## SPØRSMÅL FOR LEILIGHETER I

### SAMEIER/BORETTSLAG/BOLIGAKSJESELSKAP:

**26. Kjenner du til om sameie/laget/selskapet er involvert i tvister av noe slag?**

Nei  Ja Kommentar

**27. Kjenner du til vedtak/forslag til vedtak om forhold vedrørende eiendommen som kan medføre økte felleskostnader/økt fellesgjeld?**

Nei  Ja Kommentar økning i sameieavgift/kontigent fra kr 1100,- til kr 1200,-

**28. Kjenner du til om det er/har vært sopp/råteskader/insekter/skadedyr i sameiet/laget/selskapet som f.eks. rotter, mus, maur eller lignende?**

Nei  Ja Kommentar

**29. Kjenner du til om det er/har vært skjeggkre i sameiet/laget/selskapet (i fellesareal eller i andre boliger)?**

Nei  Ja Kommentar

## TILLEGGSKOMMENTAR

Jeg bekrefter at opplysninger er gitt etter beste skjønn. Jeg er kjent med at dersom jeg har gitt ufullstendige, uriktige eller misvisende opplysninger om eiendommen, vil selskapet kunne søke hel eller delvis regress for sine utbetalinger eller redusere sitt ansvar helt eller delvis, jfr. Vilkår for boligselgerforsikring punkt 9.1 og forsikringsavtaleloven kapittel 4.

Jeg er orientert om at mitt mulige ansvar som selger etter avhendingsloven, eventuelt etter kjøpsloven (aksjeboliger), og om Anticimex Forsikrings boligselgerforsikringstilbud. Jeg er klar over at avtale om tegning av forsikring er bindende fra signering av egenerklæringsskjema. Premietilbudet som er gitt av megler er bindende for Anticimex Forsikring i 6 måneder fra oppdragsinngåelse med megler. Etter dette vil premien og forsikringsvilkårene kunne justeres.

Når premietilbudet ikke lenger er bindende for forsikrings-selskapet, må egenerklæringsskjemaet signeres på nytt og eventuelle endringer påføres. Det vil da være forsikringspremien og forsikringsvilkårene på ny signeringsdato som legges til grunn.

Det kan ikke tegnes boligselgerforsikring ved salg av boligeiendom i følgende tilfeller:

- mellom ektefeller eller slektninger i rett oppstigende eller nedstigende linje, søsken, eller
- mellom personer som bor eller har bodd på boligeiendommen og/eller
- når salget skjer som ledd i sikredes næringsvirksomhet/er en næringsseiendom
- etter at boligeiendommen er lagt ut for salg.
- Dersom det ikke foreligger risikovurdering (tilstandsrapport) for boligeiendommen som tilfredsstillter kravene i forskrift til avhendingslova FOR-2021-06-08-1850

Forsikringselskapet kan ved skriftlig samtykke likevel akseptere tegning av forsikring også i ovennevnte tilfeller. Dersom selskapet ikke har gitt skriftlig samtykke, kan erstatningen bortfalle.

Ved oppgjørsoppdrag trer forsikringen i kraft når kontrakten er signert av begge parter, begrenset til siste 12 måneder før overtakelse.

**For øvrig oppfordrer selger potensielle kjøpere til å undersøke eiendommen grundig, jf. avhendingsloven § 3-10 og kjøpslovens § 20 (aksjeboliger).**

Ved signering av nærværende skjema aksepteres at Buysure AS, Visma Real Estate AS og Signicat AS ikke har ansvar for transaksjonen som tjenesten benyttes til, og ikke kan holdes ansvarlig for eventuelt tap av noen art som følge av brukerfeil, eventuelle feil ved Signicat AS og Visma Real Estate AS sine tjenester eller tredjepartsløsninger, herunder BankID.

Forsikringsvilkårene leser du i sin helhet på:

<https://buysure.no/Anticimex/vilkaar>

Les mer om boligselgerforsikringen og se prislister her:

[buysure.no/boligselgerforsikring](https://buysure.no/boligselgerforsikring)

Jeg ønsker å tegne boligselgerforsikring, og bekrefter å ha mottatt og lest forsikringsvilkårene og informasjonsbrosjyre til selger i forbindelse med tegning av boligselgerforsikring. Forsikringen trer i kraft på det tidspunkt det foreligger en budaksept mellom partene, begrenset til tolv måneder før overtakelse. Ved oppgjørsoppdrag trer forsikringen i kraft når kontrakten er signert av begge parter, begrenset til siste 12 måneder før overtakelse. Jeg bekrefter med dette at eiendommen ikke er en næringsseiendom, at den ikke selges som ledd i næringsvirksomhet eller mellom ektefeller eller slektninger i rett oppstigende eller nedstigende linje, søsken, eller mellom personer som bor eller har bodd på boligeiendommen. Dersom forsikringen er tegnet i strid med ovenstående (se også forsikringsvilkårene punkt 9) kan Anticimex Forsikring søke hel eller delvis regress for sine utbetalinger og/eller redusere sitt ansvar helt eller delvis. Jeg er innforstått med at eiendomsmegleren ikke har fullmakt til å gjøre unntak fra ovennevnte begrensninger. Jeg er oppmerksom på at 9% av total forsikringskostnad er honorar til Buysure AS. Honoraret inngår i den totale premien du som kunde betaler, inkl. evt. administrasjonsgebyrer.

Jeg ønsker ikke å tegne boligselgerforsikring, men megler har tilbudt meg å tegne slik forsikring.

Jeg kan ikke tegne boligselgerforsikring iht. vilkår

# OPPLYSNINGSSKJEMA FRA FORRETNINGSFØRER

Eiendom: Gnr. 93 Bnr. 451 i Bærum kommune  
Adresse: Heggebærstien 49, 1349 Rykkinn  
Onr. 36-24-0234

## Felleskostnader / gjeld / formue

Felleskostnader kr/mnd 1.200,-

Felleskostnader inkluderer TV + bredbånd + renovasjon

Fordeling av felleskostnader:

renteutgifter	Kr	_____
avdrag	Kr	_____
og driftsutgifter	Kr	_____

Utestående krav: 0,- pr \_\_\_\_\_

Forsikret i \_\_\_\_\_ Polisenr \_\_\_\_\_ Forfall \_\_\_\_\_ Betalt \_\_\_\_\_

Andel felles gjeld kr. \_\_\_\_\_ pr \_\_\_\_\_

Långiver / lånenr. \_\_\_\_\_

Lånets totale saldo \_\_\_\_\_ pr \_\_\_\_\_

Lånetype \_\_\_\_\_ Antall terminer årlig : \_\_\_\_\_

Årlig rentesats \_\_\_\_\_ pr \_\_\_\_\_

Dato siste termin \_\_\_\_\_

Hvis flere felleslån: Spesifisert hvert enkelt

Andel formue kr. \_\_\_\_\_ pr \_\_\_\_\_

Total formue kr. \_\_\_\_\_ pr \_\_\_\_\_

## Andre opplysninger

Event. vedtatte/foreslåtte arbeider som vil medføre vesentlig økning i felleskostnader/fellesgjeld:

Event. varsel om endringer i reguleringsplan eller nabovarsel i forbindelse med byggearbeider eller lignende:



Eventuell annen informasjon:

Har øvrige seksjonseiere forkjøpsrett?

nei

Antall dager for avklaring av forkjøpsrett:

Kreves det styregodkjennelse av ny kjøper?

nei

Er dyrehold tillatt (ja / nei / krever styregodkjenning)?

ja

**Gebyr(er):**

Eierskiftegebyr

Kr

Innhenting av opplysninger

Kr

Evt. andre gebyrer

Kr

Kontonummer for gebyrer:

**Formann i sameiet**

Navn:

styreleder

Bård Rønningen Andersen

Adresse:

Labråtan 14

Telefon:

928 98 051

Fax:

E-post:

baardandersen@hotmail.com

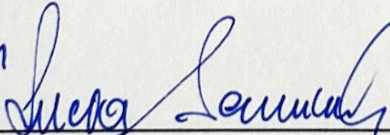
Send svar til:

thh@eie.no / Fax

Dato og sted:

09.05.24, Rykkinn

Forretningsførers stempel/underskrift

  
kasserer

## **VEDTEKTER**

### **Vestli Huseierforening Godkjente vedtekter på generalforsamling 21. mars 2018**

#### **§ 1 NAVN OG MEDLEMMER**

- 1. Huseierforeningens navn er Vestli Huseierforening, gnr. 93, bnr. 626.**
- 2. Hver husstand innehar medlemskap i Vestli Huseierforening. Medlemskapet er obligatorisk og er tinglyst som heftelse.**

#### **§ 2 FORMÅL**

**Foreningens formål er å ivareta og å koordinere medlemmenes felles interesser. Med sikte på å oppnå et trivelig bomiljø. Foreningen skal i prinsippet ikke ha eget økonomisk formål.**

- 1. Formålet skal være å opparbeide, vedlikeholde og forvalte huseierforeningens fellesareal med renovasjons anlegg, grøntarealer, beplantninger, garasjeplasser, veier og lekeplasser.**
- 2. Å ivareta medlemmenes interesser i egenskap av huseiere.**

#### **§ 3 FELLESUTGIFTER**

- 1. Huseierforeningen betaler alle felleskostnader til opparbeidelse, drift og vedlikehold av renovasjonsanleggene, fellesområdene med veier, lekeplasser, garasjeplasser, grøntarealer og div. beplantning.**
- 2. Renovasjonsavgift til kommunen.**
- 3. Vaktmestertjenester som snømåking og strøing om vinteren.**
- 4. Betaling av til enhver tid vedtatt grunnabonnement på Internett, bredbånd og TV abonnement.**
- 5. Strømlevering til egne strømmålere for punkt 4 over.**

#### **§ 4 MEDLEMMENES PLIKTER**

- 1. Medlemmene er forpliktet til å rette seg etter huseierforeningens vedtekter og vedtak fattet av generalforsamling og styre.**
- 2. Medlemmene plikter å varsle styre om salg av bolig etter at salget har funnet sted. Navn og telefonnr. til ny eier skal oppgis.**
- 3. Medlemmene kan ikke inngå bindende avtale om utleie av bolig eller garasjeplass før leietakeren skriftlig har forpliktet seg til å følge huseierforeningens vedtekter, samt**

vedtak fattet av generalforsamling og styre. Ved eventuell fremleie/utleie av bolig er huseier ansvarlig for at leietaker opptrer i henhold til foreningens vedtekter.

4. Medlemmene plikter å holde sin bolig med bod forsvarlig forsikret. Brann (fullverdig), vannledningsskade (rørskade) og ansvarsforsikring må tegnes.
5. Huseier forplikter seg til å vedlikeholde sin bolig på forsvarlig måte, slik at fare for skade ikke oppstår på tilgrensende eiendommer. Her nevnes spesielt pipeløp og luke, da feiluke i husstanden kan tilhøre naboens pipe.
6. Garasjeanlegg: Enhver husstand plikter å rette seg etter gjeldene brannforskrifter gitt av Løkken Boligsameie og Bærum Brannvesen. Det er ikke lov å oppbevare brennbart utstyr i garasjeanlegg.
7. Renovasjons anlegg: Hver husstand har ansvar og plikt til å sortere riktig avfall i avfallscontainerne i henhold til kommunens og huseierforeningens informasjonsskriv.
8. Alle medlemmer kan velges i verv i huseierforeningen. Medlemmet kan nekte gjenvalg den påfølgende perioden. Fraværende medlemmer kan på generalforsamling velges til verv.

#### § 5 BEGRENSNINGER I HUSEIERS FYSISKE RÅDERETT

1. Valg av farge ved oppussing samt utvendig bygningsmessige arbeider skal forelegges styret til godkjenning.

Styret kan nekte godkjenning av utvendig oppussing dersom endringer ikke samsvarer med farger, utseende og annet som særpreger strøkets karakter.

2. Arbeider som godkjennes av byggemyndighetene i Bærum kan likevel ikke nektes gjennomført av huseierforeningen.
3. Huseier forplikter seg til å vedlikeholde sin bolig på forsvarlig måte, slik at fare for skade ikke oppstår på tilgrensende eiendommer.
4. Huseiere forplikter seg til å følge lov om Helligdager, se eget info skriv.
5. Dekoderboks fra Internett, bredbånds leverandør skal følge bolig ved salg.

#### § 6 STYRET

1. Styret velges av generalforsamlingen. Det består av fem medlemmer. Begge kjønn skal være representert. Styremedlemmer velges for to år, første gang to medlemmer for ett år.
2. Styret konstituerer seg selv og velger leder og kasserer. Det velges to varamedlemmer for ett år.
3. Styret forestår den daglige drift av foreningen i samsvar med vedtak gjort av generalforsamling. Styret fører regnskap som følger kalenderåret.



4. Styret er beslutningsdyktig når tre medlemmer møter. Foreningen forpliktes av to styremedlemmer i fellesskap.
5. Styret kan ikke forplikte foreningen over kr. 15.000,- pr. år, bortsett fra i ekstraordinære tilfeller.

#### § 7 GENERALFORSAMLINGEN

1. Generalforsamlingen er foreningens høyeste myndighet.
2. Generalforsamlingen holdes hvert år innen utgangen av mars måned.
3. Generalforsamlingen er beslutningsdyktig når minst 30 stemmeberettigede medlemmer er representert. Den treffer sine vedta med alminnelig flertall. Vedtektsendringer krever tilslutning av minst 2/3 av de fremmøtte. Ved stemmelikhet har møteleder dobbelstemme.
4. Medlemmer kan stemme ved fullmakt, men fullmakt kan bare gis til et annet medlem eller person i medlemmets husstand.
5. Innkalling til generalforsamling skjer med 3 ukers varsel. Innkallingen skal være ledsaget av forslag til tillitsmenn, samt orientering om de saker som forøvrig skal behandles. Saker som skal behandles må forelegges styret innen utgangen av januar måned.
6. Generalforsamlingen fastsetter årsavgiften som skal være lik for alle medlemmer.
7. Generalforsamlingen velger en valgkomité med tre medlemmer. Valgkomiteen bør representere ulike deler av området. Komiteen konstituerer seg selv og avgir innstilling til styret innen utgangen av januar måned.

#### § 8 EKSTRAORDINÆR GENERALFORSAMLING

1. Ekstraordinær generalforsamling holdes dersom styret finner det nødvendig eller 10 stemmeberettigede medlemmer skriftlig fremsetter krav om dette. Reglene om ordinær generalforsamling gjelder så langt det passer.

#### § 9 REVISOR

1. Revisor velges av generalforsamlingen for ett år. Revisor gjennomgår årsregnskapet og fremlegger sine bemerkninger senest på generalforsamlingen.

#### § 10 OPPLØSNING

1. Huseierforeningen kan ikke oppløses uten samtykke fra Bærum Kommune.

# Vestli huseierforening

## Innkalling til generalforsamling i Vestli Huseierforening

Tidspunkt: **14. mars 2024 kl. 19:00 til ca. 20:30**

Sted: Møtet gjennomføres digitalt på Teams

Lenke til digitalt møte:

Du er invitert til GENERALFORSAMLING 2024

torsdag 14. mars 2024

19:00 - 20:30 (CET)

<https://teams.live.com/join/9444091672873?p=CWrQ9snwh10nmc9X>

For å bli med på møtet må du trykke på koblingen, eller lime den inn i nettleseren.

Etter vedtektenes § 5 kan medlemmer stemme ved fullmakt til annet medlem i foreningen.

Fullmakten sendes til [Vestli.huseierforening@gmail.com](mailto:Vestli.huseierforening@gmail.com)

Saksliste for møtet:

- 1. Godkjenning av dagsorden og saksliste**
- 2. Valg av møteleder, referent og protokollunderskrivere**
- 3. Godkjenning av representanter i forhold til vedtektenes § 5.**

Minst 30 medlemmer må være representert eller gitt fullmakt til beboer som møter

- 4. Styrets beretning 2023**

Se vedlegg til sak 4

- 5. Regnskap og revisjonsberetning for Vestli Huseierforening 2023**

Se vedlegg til sak 5. Dokumentet omfatter også noter.

- 6. Budsjett og sameieavgift/kontingent for 2024**

Forslag til budsjett følger som eget vedlegg til sak 6. Styret foreslår at sameieavgift/kontingent for 2024 økes med kr. 100, til kr 1.200, - pr mnd.  
Se begrunnelse i sak 6

- 7. Valg**

Valgkomiteen legger fram forslag til styremedlemmer og revisor i samsvar med vedtektene

Styret legger fram forslag til valgkomite i samsvar med vedtektene

- 8. Saker innmeldt fra medlemmene.**

## Sak 4 Styrets beretning 2023

### 1. Sammensetning av styret i perioden

Styrets sammensetning i perioden har vært:

Tania Randby Garthus	Baksteplassen 30
Knut -Egil Skillebekk	Labråten 4
Lucia Sennesvik	Heggebærstien 37
Benedikte Fjellstad	Heggebærstien 15
Monica Topaas	Baksteplassen 61

Varamedlemmer:

Einar Helge Bakke	Baksteplassen 44
Gunhild Øverberg	Heggebærstien 43
Heinz Zuk	Heggebærstien 27

Styret konstituerte seg slik:

Tania Randby Garthus	Leder
Knut -Egil Skillebekk	Sekretær
Lucia Sennesvik	Kasserer
Benedikte Fjellstad	Styremedlem
Monica Topaas	Styremedlem

### 2. Styremøter i perioden

Det har vært avholdt 10 styremøter

### 3. Saker som har vært behandlet:

Glass og metall beholdere til alle husstander–forslag til plassering og dialog med Bærum Kommune

Strøm i garasjen til elbillading - strømvtale skal reforhandles

Postkassestativer – utskifting av gamle stativer ble utsatt til våren 2024. Nye stativer skal settes opp av oss beboere i forbindelse med **dugnad** som planlegges til **mandag 06.05.2024**.

Alle postkasser er ferdig merket med gateadresse og hus nr. De som ønsker navn på postkassen ordner dette selv. Vennligst ikke skriv noe på postkassen.

Etter vedtak på Generalforsamling i 2023 skal postkassene faktureres hver enkelt husstand.

Containere – bytte av batteri og problemer med låssystemet.

Snøbrøyting på plassen ved containere – felles ansvar

Regnskap og kontingentinnkreving

Regnskapet er elektronisk og fungerer veldig bra. Vi har mailadresse til alle medlemmene

som gjør at purring på forfalte faktura sendes elektronisk. Styrets leder og kasserer har møtt opp to ganger i Bærum Forliksråd i forbindelse med utestående fordringer.

## Sak 5 Regnskap for Vestli huseierforening 2023



RESULTATREGNSKAP				
K-to #	Driftsinntekter	Note	ÅR 2023	ÅR 2022
3220	Salgsinntekt tjenester, unntatt for mva	1	1 033 200,00	884 700,00
	<b>Driftskostnader</b>			
6320	Renovasjon, vann, avløp o.l.		- 206 317,12	- 291 415,10
6341	Strøm og oppvarming av lokaler		- 27 634,92	- 27 847,54
6490	Annen leiekostnad		- 1 370,00	- 1 315,00
6540	Møbler, interiør og annet inventar		0,00	- 13 908,00
6553	Programvare		- 4 276,50	- 5 170,25
6620	Reparasjon og vedlikehold utstyr	2	- 145 030,75	- 8 186,25
6690	Reparasjon og vedlikehold annet	3	- 113 640,18	- 90 922,00
6705	Regnskapshonorar		0,00	0,00
6800	Kontorrekvisita		0,00	- 449,00
6907	Internett og annen data- og telekommunikasjon	4	- 601 256,49	- 550 087,27
7400	Kontingent, med skattefradrag		- 10 250,00	- 20 500,00
7711	Styremøte, generalforsamling og bedriftsforsamlingsmøter		- 15 000,00	- 18 000,00
7740	Øreavrunding		41,73	0,97
7770	Bank- og kortgebyr		- 151,00	- 255,50
7798	Annen kostnad med skattefradrag		- 3 836,11	- 1 852,00
7821	Innkomet på tidligere nedskrevne fordringer, skattepliktig	5	7 000,00	0,00
7831	Tap på fordringer, med skattefradrag		- 1 800,00	- 14 500,00
	<b>Sum driftskostnader</b>		<b>-1 123 521,34</b>	<b>-1 044 406,94</b>
	<b>Driftsresultat</b>		<b>-90 321,34</b>	<b>-159 706,94</b>
	<b>Finansinntekt og finanskostnad, ekstraordinære poster</b>			
8051	Renteinntekt bankinnskudd		6 717,47	0,00
	<b>Resultat</b>			
	<b>Sum resultat</b>		<b>- 83 603,87</b>	<b>- 159 706,94</b>

## Noter til resultatregnskap

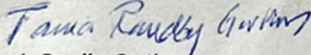
- # 1 Inntektene består av medlemsinnbetalinger og renter.  
Økning i felleskostnader fra 900,- til 1.100,- pr. mnd. f.o.m. 01.04.2023
- # 2 Stor økning i kostnader pga. vinter og kulde har påvirket låsmekanismer i containere.  
Noen uheldige/uoppmerksomme brukere har forårsaket brann i restavfall container i Heggebærstien.  
Vestli Huseierforening er selvsassurandør dvs. at vi selv bærer risiko for kostnader og tap.
- # 3 Snøbrøyting, strøing og felleskostnader for garasje kostet kr. 95.350,-  
Pluss leie av containere til dugnad.
- # 4 Telenor har økt prisene med kr.30,- pr. mnd. pr. boenhet fom.01.03.2023 i tillegg til momspåslag på TV-kanaler iht. Stortingets vedtak om avvikling av momsfratak for nyhets- og aktualitetskanaler fom.1.1.2023
- # 5 Innbetalt etter dom fra Bærum Forliksråd

## Balanse 2023

Konto #	Konto	Note	Utgående 31.12.2023	Utgående 31.12.2022
1500	Kundefordringer		5 600,00	16 750,00
1574	Kortsiktig lån		0,00	0,00
1920	DNB (51346812331)		170 501,49	309 371,83
1920	DNB (15068713797)		356 732,91	214 089,44
1920	DNB (12036575741)		0,00	0,00
1	Eiendeler		532 834,40	540 211,27
2050	Annen egenkapital		- 448 421,15	- 532 025,02
	Sum egenkapital (2000-2099)		- 448 421,15	- 532 025,02
2400	Leverandørgjeld	1	- 15 663,25	- 8 186,25
2961	Annen påløpt kostnad		- 68 750,00	0,00
	Sum gjeld (2100-2999)		- 84 413,25	- 8 186,25
2	Egenkapital og gjeld		- 532 834,40	- 540 211,27


Note til Balanse - Leverandørgjeld

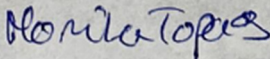
1 Faktura fra Enviropac -betalt i jan.2024

  
Tania Randby Garthus  
Leder

  
Lucia Sennesvik

  
Benedikte Fjellstad

  
Knut-Egil Skillebekk

Monika Topaas  


## Revisors beretning

### ADVOKAT/SIVILØKONOM

Postadresse:

Labråtan 30  
1349 Rykkinn  
Telefon: 93 22 88 83

**TERJE GRØNN**

M.N.A. 983 767 230

e-post: [terje@advokatgronn.no](mailto:terje@advokatgronn.no)

Bankgiro:

1503.26.71052

1503.26.45434

(klientkonto)

[www.advokatgronn.no](http://www.advokatgronn.no)

Til generalforsamlingen i Vestli Huseierforening våren 2024.

Rykkinn, 21.01.24

#### **Regnskapet for 2023 – revisjonsberetning.**

Jeg har revidert regnskapet for 2023, herunder kontrollert bilag og regnskapsføringen av disse samt gått gjennom årsavslutningen og oppsettet for denne.

Regnskapet viser et underskudd på kr. 83.604 og en egenkapital pr. 31.12.23 på kr. 448.421 og gir etter min oppfatning et rettviseende bilde av foreningens virksomhet i 2023.

Jeg anbefaler derfor generalforsamlingen å godkjenne regnskapet.

Terje Grønn



## Sak 6 Budsjett og sameieavgift/kontingent for 2024

<b>Budsjett 2024</b>			
<b>konto #</b>	<b>Driftsinntekter</b>	<b>1.100,- pr. mnd.</b>	<b>1.200,- pr.mnd.</b>
3220	Salgsinntekt tjenester, utenfor avgiftsområdet	<b>1 082 400,00</b>	<b>1 156 200,00</b>
	<b>Sum driftsinntekter</b>	<b>1 082 400,00</b>	<b>1 156 200,00</b>
	<b>Driftskostnader</b>		
6320	Renovasjon, vann, avløp o.l.	- 212 000,00	- 212 000,00
6341	Strøm og oppvarming av lokaler	- 28 500,00	- 28 500,00
6490	Annen leiekostnad	- 1 400,00	- 1 400,00
6540	Møbler, interiør og annet inventar	0,00	0,00
6553	Programvare	- 4 400,00	- 4 400,00
6620	Reparasjon og vedlikehold utstyr	- 70 000,00	- 70 000,00
6690	Reparasjon og vedlikehold annet	- 118 000,00	- 118 000,00
6705	Regnskapshonorar	- 10 000,00	- 10 000,00
6800	Kontorrekvisita	0,00	0,00
6907	Internett og annen data- og telekommunikasjon	- 614 530,00	- 614 530,00
7400	Kontingent, med skattefradrag	- 10 250,00	- 10 250,00
7711	Styremøte, generalforsamling og bedriftsforsamlingsmøter	- 12 000,00	- 12 000,00
7740	Øreavrundning	0,00	0,00
7770	Bank- og kortgebyr	- 160,00	- 160,00
7798	Annen kostnad med skattefradrag	- 1 000,00	- 1 000,00
7821	Innkomet på tidligere nedskrevne fordringer, skattepliktig	0,00	0,00
7831	Tap på fordringer, med skattefradrag	0,00	0,00
	<b>Sum driftskostnader</b>	<b>-1 082 240,00</b>	<b>-1 082 240,00</b>
	<b>Driftsresultat</b>	<b>160,00</b>	<b>73 960,00</b>

### Note til budsjett for 2024

Styret foreslår økning i mnd. avgiften med kr. 100,- pr. mnd. pr. husstand f.o.m. 01.04.2024. Styre mener at det er nødvendig regulering pga. vesentlig kostnadsøkning på alle tjenester. Styret foreslår at kasserer/regnskapstjenesten videreføres av Lucia Sennesvik mot en godtgjørelse på kr.10.000,- pr. år. som ikke er innberetningspliktig.

Telenor har varslet en økning i prisen f.o.m. 01.03.2024 på vår kollektive avtale med kr.39,- pr. mnd. pr. husstand.

Vedlikehold av avfall containere koster oss mye per år.

Vi ber alle beboere om å passe på og ikke kaste farlig eller brannfarlig avfall i containere. Vent med å kaste aske fra peisen til den er helt kald. Det koster veldig mye å reparere skaden.

Slik sorterer du avfallet hjemme - bruk linken under eller skaff deg Sortere-app

<https://sortere.no/hvordan/kommune/Bærum>

Alle beboere har fellesansvar for at kostnadene holdes på lavt nivå.

## **Sak 7 Valg**

## **Sak 8 Saker innmeldt fra medlemmene**

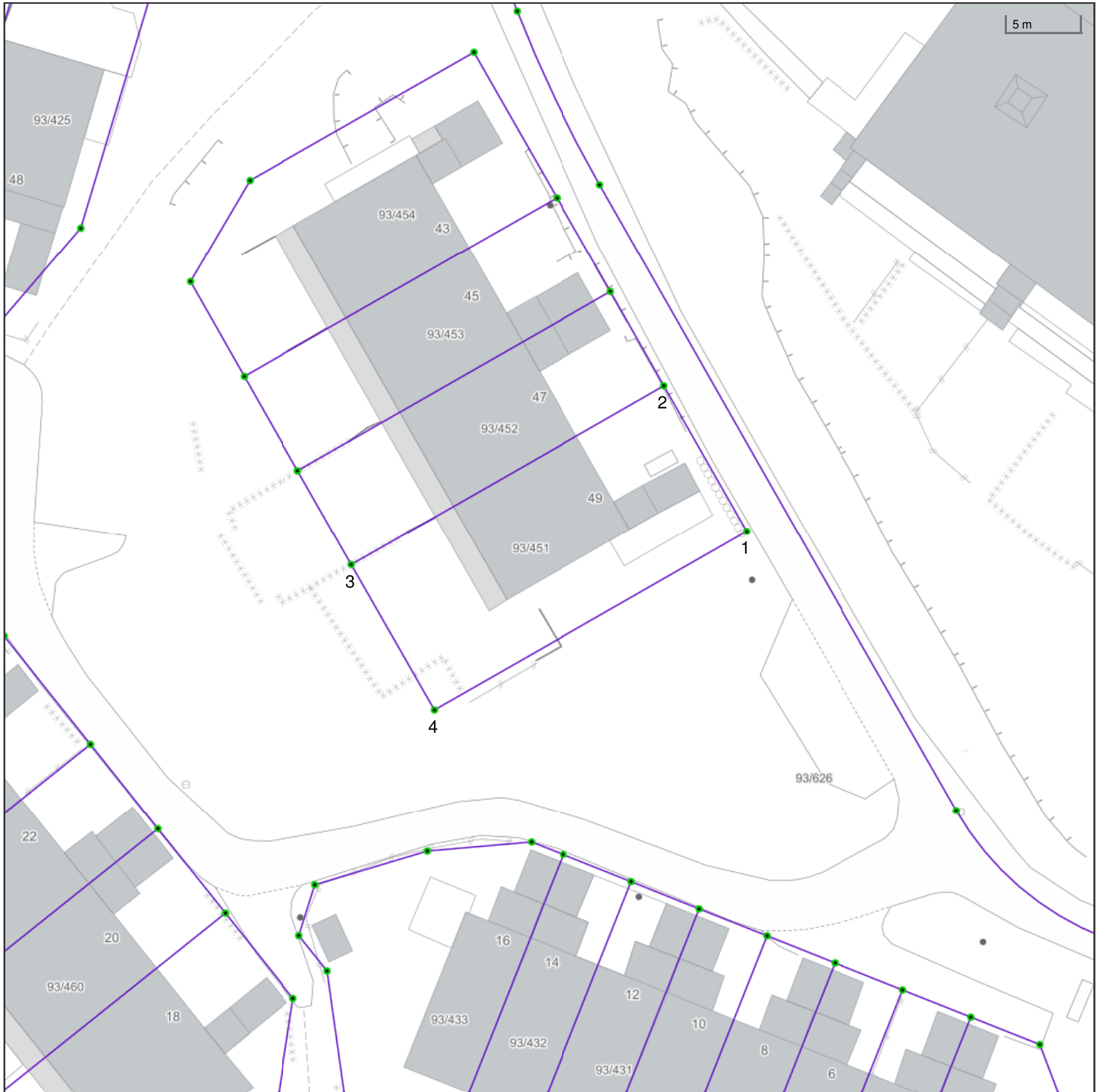
Glass/metall og klescontainere

Fysisk møte til Generalforsamlingen i 2025

Ingen parkering eller unødvendig trafikk til husene som tilhører Vestli Huseierforening.

Containere er ulåst pr.d.d. pga. store kostnader i forbindelse med kald vinter. Skal vi beslutte å la de stå åpne eller skal vi låse de igjen til en kostnad på ca. kr. 16.000,- pr.gang (2 ganger i året).

# Eiendomskart for eiendom 3201 - 93/451//



Det tas forbehold om riktigheten eller fullstendigheten av opplysningene i dette dokumentet. Det kan ikke rettes krav som følge av at disse opplysningene benyttes som grunnlag for beslutninger.

-----	Eiendomsgrense - omtvistet	-----	Eiendomsgrense - lite nøyaktig	●	Grensepunkt - lite nøyaktig	⊙	Grensepunkt - offentlig godkjent
- - - - -	Hjelpelinje vegkant	-----	Eiendomsgrense - mindre nøyaktig	●	Grensepunkt - mindre nøyaktig	⊙	Grensepunkt - bolt
- - - - -	Hjelpelinje fiktiv	-----	Eiendomsgrense - middels nøyaktig	●	Grensepunkt - middels nøyaktig	⊙	Grensepunkt - kors
.....	Hjelpelinje punktfaste	-----	Eiendomsgrense - nøyaktig	●	Grensepunkt - nøyaktig	⊙	Grensepunkt - rør
- - - - -	Hjelpelinje vannkant	-----	Eiendomsgrense - svært nøyaktig	●	Grensepunkt - svært nøyaktig	●	Grensepunkt - hjelpепunkt / annet
		-----	Eiendomsgrense - uviss nøyaktighet	●		●	Grensepunkt - uten klassifisering



## Areal og koordinater for eiendommen

<b>Areal</b>	283,20 m <sup>2</sup>	<b>Arealmerknad</b>					
<b>Representasjonspunkt</b>	<b>Koordinatsystem</b>	EUREF89 UTM Sone 32	<b>Nord</b>	6644725,89	<b>Øst</b>	582397,86	
<b>Grensepunkter</b>						<b>Grenselinjer (m)</b>	
<b>#</b>	<b>Nord</b>	<b>Øst</b>	<b>Nøyaktigh.</b>	<b>Nedsatt i</b>	<b>Grensepunkttype</b>	<b>Lengde</b>	<b>Radius</b>
1	6644733,63	582417,84	10 cm	Ikke spesifisert (IS)	Umerket (56)	24,69	
2	6644743,46	582411,93	10 cm	Ikke spesifisert (IS)	Umerket (56)	11,47	
3	6644730,74	582390,77	10 cm	Ikke spesifisert (IS)	Umerket (56)	24,69	
4	6644720,91	582396,68	10 cm	Ikke spesifisert (IS)	Umerket (56)	11,47	

# BÆRUM KOMMUNE

Kommunegården, Arnold Haukelands plass 10, 1304 Sandvika

Org. nr: 974553686

Telefon: 67 50 40 50



## Megleropplysninger

Gnr:	<b>93</b>	Bnr:	<b>451</b>	Fnr:		Snr:	
Adresse:	<b>Heggebørstien 49, 1349 RYKKINN</b>						

Her er opplysninger om eiendommen. Opplysningene består av dette følgebrevet med vedlegg som dekker det kommunen leverer i henhold til meglerlovens § 6-7.

Arkivsakld	Tiltak	Dokumenter					
71/1082	Rekkehus	<input checked="" type="checkbox"/>	Ferdigattest	<input type="checkbox"/>	Midl. brukstillatelse	<input type="checkbox"/>	Ingen
		<input type="checkbox"/>	Ferdigattest	<input type="checkbox"/>	Midl. brukstillatelse	<input type="checkbox"/>	Ingen
		<input type="checkbox"/>	Ferdigattest	<input type="checkbox"/>	Midl. brukstillatelse	<input type="checkbox"/>	Ingen
		<input type="checkbox"/>	Ferdigattest	<input type="checkbox"/>	Midl. brukstillatelse	<input type="checkbox"/>	Ingen

Ferdigattest: Mangler bygninger, attest? Les vedlagt skriv om ferdigattest.

Spørsmål ang. kulturminner rettes til avd. Natur og idrett tlf: 67 50 40 50

**Kommentar:**

1607080008BK0036270

# FERDIGATTEST

Bærum kommune

1. 9. 1975

J-feltet

1082-71

93

189

34

27. 8. 1975

Nybygg

Rekkehus

Bærum kommune v/eiendomssjefen

Selvaagbygg A/S

Knut Monrad-Hansen

Torstein Olsen  
e.f.





## Informasjon om ferdigattest

### GENERELT

Ferdigattest markerer den formelle avslutningen av byggesaken og skal vise at arbeidet er utført i tråd med tillatelsen og regelverket. Hovedregel etter gammel og ny plan- og bygningslov (pbl) er at et bygg ikke skal tas i bruk før det foreligger ferdigattest alternativt midlertidig brukstillatelse.

Dersom det er gitt midlertidig brukstillatelse vil ikke manglende ferdigattest bety at det er ulovlig å bruke bygningen. Det betyr derimot at bygningen ikke er formelt fullt ut ferdigstilt.

Ferdigattest mangler i flere eldre byggetiltak:

Plan- og bygningsloven (pbl) ble gjort gjeldende for sentrale deler av kommunen ved kgl. resolusjon av 15. november 1912, og for hele kommunen først fra 25. januar 1951. Det innebærer at for store deler av kommunen var det ikke søknadsplikt frem til 1951. Dette er grunnen til at mange eldre bygninger ikke har midlertidig brukstillatelse eller ferdigattest.

### SAKER INNSENDT FØR 1.1.1998

En ferdigattest utstedt for gamle saker gir absolutt ingen garanti for at bygget ikke har feil eller mangler. Det er også vanskelig og tidkrevende å verifisere om bygget er oppført i henhold til tillatelse og regelverket. Det ble derfor i siste lovendring, gitt en bestemmelse om at ferdigattest ikke skal utstedes i disse sakene. Det vil si at kommunen skal henlegge gamle saker som ikke er avsluttet med ferdigattest (FA) eller midlertidig brukstillatelse (MB) og avvise henvendelser om ferdigattest i slike saker. Meldingssaker : En del mindre tiltak som f.eks. garasjer, uthus og mindre tilbygg ble behandlet som meldingssaker. I disse sakene skulle det ikke gis midlertidig brukstillatelse eller ferdigattest.

### SAKER INNSENDT ETTER 1.1.1998

Kommunen plikter etter søknad å utstede ferdigattest for disse sakene, med noen unntak, jfr. SAK10 (saksbehandlingsforskriften) § 8-1 1.ledd.

Kommunene skal utstede ferdigattest innen 3 uker, forutsatt at korrekt dokumentasjon er innsendt.

Dersom kommunene oversitter fristen kan bygget lovlig tas i bruk, men det betyr ikke at ferdigattest anses som gitt.

Kommunenes arbeid med utstedelse av ferdigattest i eldre saker gebyrbelegges når det er gått mer enn 5 år etter at bygget ble tatt i bruk.

En rammetillatelsen faller bort etter 3 år. Er arbeidet ikke igangsatt (og IG gitt der dette er påkrevd) innen fristen må det søkes på nytt etter dagens regelverk.

### For saker innsendt mellom 1.1.1998 og 30.6.2010:

Meldingssaker: skulle ikke ha MB/FA, se informasjon over.

Der midlertidig brukstillatelse foreligger: Det er her som regel kun mindre mangler. Det vil ofte være tilstrekkelig at eier/tiltakshaver erklærer at manglene er rettet og at tiltaket er utført i samsvar med regelverket.

Der midlertidig brukstillatelse mangler: Det må søkes om ferdigattest vedlagt kontrollerklæringer fra foretakene som hadde ansvarsrett for utførelsen og kontroll av utførelsen. Bruk av bygningen er da i utgangspunktet ulovlig og kommunen kan vurdere å følge opp som lovbrudd.

### For saker innsendt etter 1.7.2010:

Det skal søkes om ferdigattest alternativt midlertidig brukstillatelse i alle byggesaker. For mindre tiltak som kan forstås av tiltakshaver, er det tiltakshaver selv som søker om ferdigattest.

For tiltak med krav om ansvarlig foretak er det ansvarlig søker som skal søke om ferdigattest.

Ansvarlig søker skal innhente samsvarserklæringer og slutføre gjennomføringsplanen.

Gjennomføringsplanen skal vedlegges søknad om ferdigattest.

### Hva gjør jeg hvis firma ikke eksisterer og jeg vil ha ferdigattest?

Dersom ett eller flere foretak har gått konkurs, må nytt foretak erklære ansvar når det skal ta over.

Grensesnitt mellom tidligere og nytt foretak må beskrives, slik at det klart fremgår hvor det nye foretaket overtar ansvar. Revidert gjennomføringsplan må innsendes.

**Ferdigstillelse av ikke søknadspliktige tiltak**

Når en frittliggende bygning eller et tilbygg unntatt fra søknadsplikt er ferdigstilt skal informasjon om tiltaket og plasseringen meldes til kommunen. Foreløpig skal den digitale løsningen *Rett i kartet* brukes for slike tiltak i Bærum. På nettsiden [www.rettikartet.no/app/bygg](http://www.rettikartet.no/app/bygg) registrerer du selv tiltaket ved å klikke i kartet der bygningen er plassert.



# Bærum kommune

Adresse: Postboks 700, 1304 Sandvika

Telefon: 67 50 40 50

Utskriftsdato: 23.04.2024

## Kommunale gebyrer 2024

EM §6-7 Oppdragstakerens undersøkelses- og opplysningsplikt

Kilde: Bærum kommune

Kommunenr.	3201	Gårdsnr.	93	Bruksnr.	451	Festenr.		Seksjonsnr.	
Adresse	Heggebærstien 49, 1349 RYKKINN								

### Kommunale gebyrer fakturert på eiendommen i 2023

Kommunale gebyrer er en kombinasjon av forskudd, abonnement og enkeltgebyrer fakturert etter levert tjeneste. Vi kjenner ikke samlet gebyr for en eiendom for et år før året er omme. Denne rapporten sammenstiller dette for fjoråret, med summer fordelt per fagområde. Tjenestene vil normalt ha en prisøkning hvert år, samt at forbruk på ulike tjenester kan variere fra år til år.

Gebyr	Fakturert beløp i 2023
Avløp	2 539,84 kr
Feiing	131,00 kr
Vann	2 055,48 kr
<b>Sum</b>	<b>4 726,32 kr</b>

### Prognose kommunale gebyrer fakturert på eiendommen inneværende år

Vare	Grunnlag	Enhetspris	Andel	Korreksjon	Årsprognose	Fakt. hittil i år
Vann etter areal	125 m2	39,38 kr	1/1	0 %	4 921,88 kr	0,00 kr
Avløp etter areal	125 m2	48,75 kr	1/1	0 %	6 093,75 kr	0,00 kr
Feiegebyr pr skorstein (pipeløp)	1 stk	105,00 kr	1/1	0 %	105,00 kr	0,00 kr
Tilsyn pr boenhet med ildsted	1 stk	171,00 kr	1/1	0 %	171,00 kr	0,00 kr
				<b>Sum</b>	<b>11 291,63 kr</b>	<b>0,00 kr</b>

Løpende gebyr brukes for å fordele en årlig kostnad på flere innbetalinger.

Alle beløp er inkl. mva.

#### FORBEHOLD VED UTLIVERING AV INFORMASJON I FORBINDELSE MED EIENDOMSFORSØRSLER:

Det tas forbehold om riktigheten eller fullstendigheten av opplysningene i dette dokumentet. Det kan ikke rettes krav som følge av at disse opplysningene benyttes som grunnlag for beslutninger.





# Bærum kommune

Adresse: Postboks 700, 1304 Sandvika

Telefon: 67 50 40 50

Utskriftsdato: 23.04.2024

## Vann og avløp med informasjon om vannmåler

EM §6-7 Oppdragstakerens undersøkelses- og opplysningsplikt

Kilde: Bærum kommune

Kommunenr.	3201	Gårdsnr.	93	Bruksnr.	451	Festenr.		Seksjonsnr.	
Adresse	Heggebærstien 49, 1349 RYKKINN								

### Informasjon om vann/avløp registrert på eiendommen

Målnummer	Stand	Dato	Avlesningstype
Ingen treff på vannmålere.			

Offentlig vann	Ja
Offentlig avløp	Ja
Privat septikanlegg	Nei

#### FORBEHOLD VED UTLIVERING AV INFORMASJON I FORBINDELSE MED EIENDOMSFORESPØRSLER:

Det tas forbehold om riktigheten eller fullstendigheten av opplysningene i dette dokumentet. Det kan ikke rettes krav som følge av at disse opplysningene benyttes som grunnlag for beslutninger.



Bærum kommune

# VAledninger

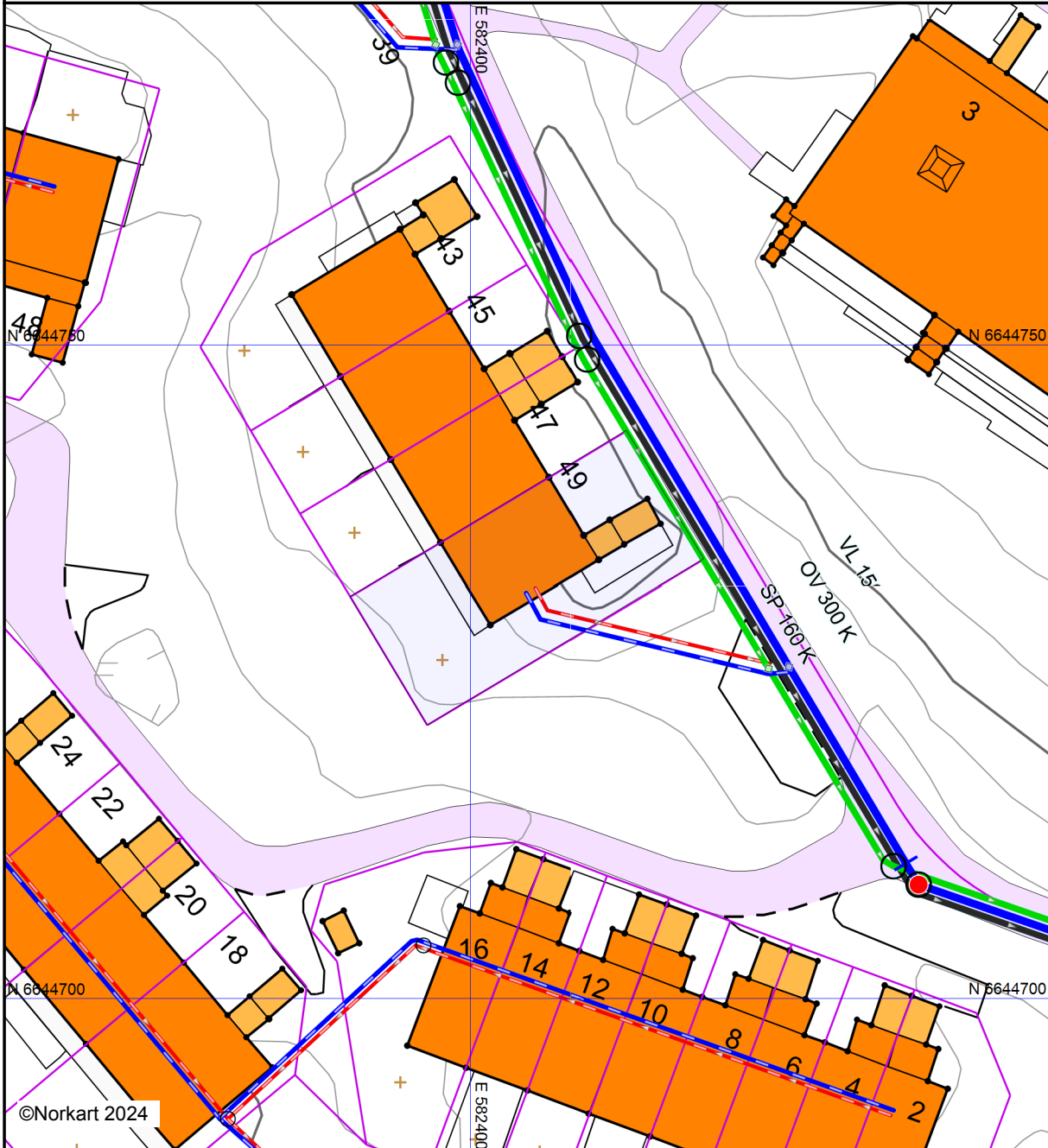
Eiendom: 93/451  
Adresse: Heggebærstien 49  
Dato: 23.04.2024  
Målestokk: 1:500



UTM-32

- |                   |                  |      |         |
|-------------------|------------------|------|---------|
| Vannledning       | Overvannsledning | Kum  | Hydrant |
| Spillvannsledning | Avløp felles     | Sluk |         |

VA-ledninger  
Dersom det er behov for nøyaktig stedfesting av ledningene, f. eks. ved gravearbeid, så skal alltid Vann og avløp i Bærum kommune kontaktes.



©Norkart 2024

Det tas forbehold om at det kan forekomme feil, mangler eller avvik i kartet. Spesielt gjelder dette usikre eiendomsgrenser. VA-ledninger kan være tegnet parallellforsjøvet og mange private ledninger mangler i kartet. Dette kartet kan ikke brukes som erstatning for situasjonskart i byggesaker.



# Bærum kommune

Adresse: Postboks 700, 1304 Sandvika

Telefon: 67 50 40 50

Utskriftsdato: 23.04.2024

## Feiing, tilsyn, avvik og anmerkninger

EM §6-7 Oppdragstakerens undersøkelses- og opplysningsplikt

Kilde: Bærum kommune

Kommunenr.	3201	Gårdsnr.	93	Bruksnr.	451	Festenr.		Seksjonsnr.	
Adresse	Heggebærstien 49, 1349 RYKKINN								

## Avtale 90136796 (Avgiftsadresse: Heggebærstien 49)

### Situasjon

Røykvarslere	0 sammenkoblet, 2 enkel
Slukkere	0 slange, 1 pulver, 0 skum, 0 andre

### Tilsyn og feiing

Ildsted	Røykløp	Siste tilsyn	Siste feiing	Status tilsyn	Status feiing
Kjellerstue	1	11.04.2024	16.03.2023	Ingen hjemme	Utført

### Registrerte avvik

Objekt	Avvik	Kommentar	Registrert
Enhet	R2 Bruken av fossil brensel har opphørt		24.09.2020

Ingen anmerkninger registrert på avtalen.

#### FORBEHOLD VED UTLIVERING AV INFORMASJON I FORBINDELSE MED EIENDOMSFORSØRSLER:

Det tas forbehold om riktigheten eller fullstendigheten av opplysningene i dette dokumentet. Det kan ikke rettes krav som følge av at disse opplysningene benyttes som grunnlag for beslutninger.



# Lokal kulturminnerapport

<b>Eiendom</b>	3201 93/451		
<b>Utskriftsdato</b>	23.04.2024	<b>Antall datasett</b>	6

Det tas forbehold om riktigheten eller fullstendigheten av opplysningene i dette dokumentet. Det kan ikke rettes krav som følge av at disse opplysningene benyttes som grunnlag for beslutninger.

## 0 Berørte datasett

Ingen datasett

## 6 Sjekkede, ikke berørte datasett

- ✔ Kulturmiljøer - lokalt registrerte kulturmiljøer i Bærum kommune
- ✔ Kulturminner - Kulturmiljøer
- ✔ Kulturminner - lokalt registrerte kulturminner i Bærum kommune
- ✔ Kulturminner - Fredete bygninger
- ✔ Kulturminner - Lokaltiteter, Enkeltminner og Sikringssoner
- ✔ Kulturminner - SEFRAK



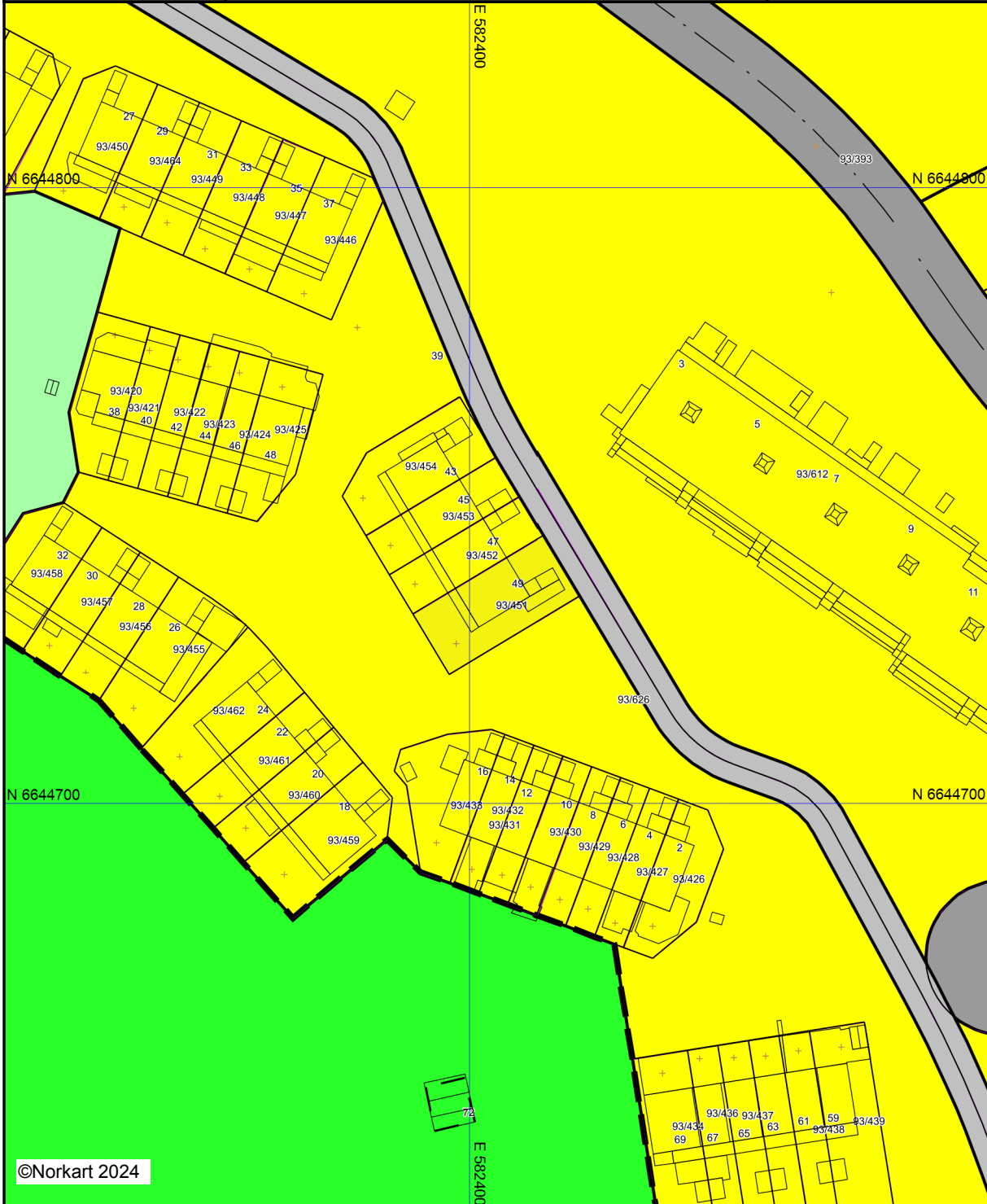
Bærum kommune

# Plankart

Eiendom: 93/451  
Adresse: Heggebærstien 49  
Dato: 23.04.2024  
Målestokk: 1:1000



UTM-32





©Norkart 2024



Kartet er produsert fra kommunens beste digitale kartbaser for området og inneholder viktige opplysninger om eiendommen og området omkring. Presentasjonen av informasjon er i samsvar med nasjonal standard. Kartet kan inneholde feil, mangler eller avvik i forhold til kravene i oppgitt standard. Kartet kan ikke benyttes til andre formål enn det formålet det er utlevert til uten samtykke fra kommunen jf. lov om åndsverk.

## Tegnforklaring


### Matrikelkart

-  Grunneiendom
-  Grense < 200 cm

### Reguleringsplan-Byggeområder (PBL1985 §

-  Konsentrert småhusbebyggelse
-  Blokkbebyggelse

### Reguleringsplan-Offentlige trafikkområder (

-  Kjøreveg
-  Gang-/sykkelveg

### Reguleringsplan-Friområder (PBL1985 § 25,

-  Park
-  Anlegg for idrett og sport

### Reguleringsplan-Felles for PBL 1985 og 200

-  Regulerings- og bebyggelsesplanområde
-  Planens begrensning
-  Formålsgrense
-  Byggegrense
-  Regulert senterlinje





# Bærum kommune

Adresse: Postboks 700, 1304 Sandvika

Telefon: 67 50 40 50

Utskriftsdato: 23.04.2024

## Planopplysninger

EM §6-7 Oppdragstakerens undersøkelses- og opplysningsplikt

Kilde: Bærum kommune

Kommunenr.	3201	Gårdsnr.	93	Bruksnr.	451	Festenr.		Seksjonsnr.	
Adresse	Heggebørstien 49, 1349 RYKKINN								

Opplysningene omfatter gjeldende planer og pågående planarbeid for eiendommen. Nærmere opplysninger om den enkelte plan med dokumenter, mindre endringer, etc finnes på internett, se lenker under. Oppgitte delarealer viser planinformasjon på eiendommen.

Det tas forbehold om riktigheten eller fullstendigheten av opplysningene i dette dokumentet. Det kan ikke rettes krav som følge av at disse opplysningene benyttes som grunnlag for beslutninger.

### Plantyper med treff

Kommuneplaner

Reguleringsplaner

### Plantyper uten treff

Kommuneplaner under arbeid

Kommunedelplaner under arbeid

Reguleringsplaner over bakken

Reguleringsplaner bunn

Bebyggelsesplaner

Bebyggelsesplaner under bakken

Kommunedelplaner

Reguleringsplaner under bakken

Reguleringsplaner under arbeid

Reguleringsplaner under arbeid i nærheten

Bebyggelsesplaner over bakken

Midlertidige forbud

## Kommuneplaner

Besøk kommunens hjemmeside for mer informasjon.

Id	202101 ( <a href="https://www.arealplaner.no/3201/gi?funksjon=VisPlan&amp;kommunennummer=3201&amp;planidentifikasjon=202101">https://www.arealplaner.no/3201/gi?funksjon=VisPlan&amp;kommunennummer=3201&amp;planidentifikasjon=202101</a> )
Navn	KOMMUNEPLANENS AREALDEL 2022-2042
Plantype	Kommuneplanens arealdel
Status	Endelig vedtatt arealplan
Ikrafttredelse	21.06.2023
Bestemmelser	- <a href="https://www.arealplaner.no/3201/dokumenter/23874/6403470.pdf">https://www.arealplaner.no/3201/dokumenter/23874/6403470.pdf</a>
Delarealer	<b>Delareal</b> 283 m <sup>2</sup> <b>Arealbruk</b> Boligbebyggelse, Nåværende

## Reguleringsplaner

Besøk kommunens hjemmeside for mer informasjon.

Id	1965320 ( <a href="https://www.arealplaner.no/3201/gi?funksjon=VisPlan&amp;kommunennummer=3201&amp;planidentifikasjon=1965320">https://www.arealplaner.no/3201/gi?funksjon=VisPlan&amp;kommunennummer=3201&amp;planidentifikasjon=1965320</a> )
Navn	BELSET/BERGER/RYKKINN
Plantype	Eldre reguleringsplan

---

<b>Status</b>	Endelig vedtatt arealplan
<b>Ikrafttredelse</b>	26.11.1968
<b>Bestemmelser</b>	- <a href="https://www.arealplaner.no/3201/dokumenter/8777/1965320.pdf">https://www.arealplaner.no/3201/dokumenter/8777/1965320.pdf</a>
<b>Delarealer</b>	<b>Delareal</b> 283 m <sup>2</sup> <b>Formål</b> Konsentrert småhusbebyggelse <b>Felt navn</b> J

---

## BÆRUM KOMMUNE

Plannummer 1965320

**I medhold av § 27 i bygningsloven av 18 juni 1965 har Kommunal- og arbeidsdepartementet 26.11.1968 stadfestet disse bestemmelser.**

### **BESTEMMELSER TIL REGULERINGSPLAN FOR BELSET/BERGER/RYKKINN**

#### **§ 1**

Det regulerte område er på planen vist med reguleringsgrense.

#### **§ 2**

Bebyggelsens art er fastsatt i planen.

#### **§ 3**

Bygningsrådet kan kreve seg forelagt for godkjenning bebyggelsesplan for et kvartal før anmeldelse av et enkelt bygg behandles. Bebyggelsen plasseres langs gater og plasser innenfor de regulerte byggelinjer. Farge på hus skal godkjennes av bygningsrådet.

#### **§ 4**

Ingen tomt må beplantes med trær eller busker som etter bygningsrådets skjønn virker sjenerende for naboer eller trafikken.

#### **§ 5**

Eventuelt gjerde langs gate og nabogrense skal være 0,80 m høyt, utførelse, konstruksjon og farge skal godkjennes av bygningsrådet.

#### **§ 6**

Før innflytningstillatelse gis, kan bygningsrådet kreve at det er innredet garasjer og/eller opparbeidet oppstillingsplasser for biler på egen grunn i den utstrekning det anses nødvendig for eiendommen bruk.

#### **§ 7**

Det er etter reguleringsbestemmelsenes ikrafttreden ikke tillatt ved private servitutter å etablere forhold som er i strid med disse bestemmelsene.

#### **§ 8**

Unntak fra reguleringsbestemmelsene kan tillates av bygningsrådet innenfor rammen av bygningsloven og bygningsvedtektene for Bærum, jfr. § 117 nr.1 i bygningsloven av 18. juni 1965.

#### **Tomter for offentlig bebyggelse**

#### **§ 9**

Anleggenes art og utforming skal i hvert tilfelle godkjennes av bygningsrådet. Bebyggelsen skal plasseres etter bygningsrådets nærmere bestemmelser. Det er ikke tillatt å sette opp gjerde mellom gangveger og skoletomta. Atkomstveg, parkering, terrengbehandling, beplantning, innhegning o.l skal godkjennes av bygningsrådet og skal være vist på situasjonsplan som følger byggemeldingen.



## **§ 10**

Byggehøyden fastsettes av bygningsrådet.

## **Friområder.**

### **§ 11**

På de regulerte friområder kan det etter bygningsrådets nærmere bestemmelser tillates oppført barnehagehus o.l. og som ikke er til hinder for området bruk som friområde.

## **Areal for butikk.**

### **§ 12**

Bebyggelsen skal oppføres i 1 etasje. Underetasje kan innredes innenfor rammen av byggeforskriftenes bestemmelser med bygningsrådets samtykke.

### **§ 13**

Bebyggelsen skal fortrinnsvis nyttes til butikker og lagre i tilknytning til butikkene. Servicefunksjoner for betjening av strøket kan innpasses i anlegget.

### **§ 14**

Bygningsrådet kan tillate håndverk og servicevirksomhet som ikke medfører ulemper for boligområdene. Arten av virksomhet skal i hvert enkelt tilfelle godkjennes av bygningsrådet.

### **§ 15**

Den ubebygde del av området må ikke nyttes til lagring. Det tillates ikke utvendige søppelkasser eller forbrenningsovner.

## **Område for blokkbebyggelse.**

### **§ 16**

Ingen bebyggelse tillates oppført uten at det foreligger bebyggelsesplan for hele feltet, godkjent av bygningsrådet.

### **§ 17**

Utnyttelsesgraden for blokkområdene skal ikke overstige 0,5. Blokkene kan oppføres i inntil 4 etasjer. Underetasje kan innredes innenfor rammen av bestemmelsene i byggeforskriftene.

### **§ 18**

Det skal oppsettes felles antenneanlegg for hvert bygg.

### **§ 19**

Forhager, mellomrom mellom blokker og parkareal for øvig må gis en tiltalende utforming og behandling. Det skal på forhånd utarbeides, for godkjenning av bygningsrådet, en plan for hvert felt som viser terrengforandringer, beplantning, tørkeplasser, lekeplasser, evt. forstøtningsmurer, plass for søppelspann og oljefat etc. Det er ikke tillatt å sette opp gjerde i blokkområdene.

## **Tomter for villaer og atriumhus.**

### **§ 20**

Bygningene skal gruppevis utføres slik at det dannes harmoniske gatebilder. Bygningsrådet kan kreve at hus i samme gruppe blir utført med samme høyde og takvinkel.

Bygningsrådet kan tillate en annen tomteinndeling, plassering og /eller gruppering av bebyggelsen etter en samlet plan for det enkelte felt.

## § 21

Det forutsettes oppført en- og tomannsboliger i èn eller to etasjer med bebygd flate inntil 15% av tomten nettoareal + garasje. Høyden fra terreng til hovedgesims må ikke overstige 6,0 m og ingen gavelvegg må være høyere enn 8 m. Atriumhus oppføres i èn etasje.

oooOOOooo

# Bestemmelser og retningslinjer

Dokumentid. 6403470

**Oppdatert etter 2.gangs behandling i Kommunestyret 21.06.2023, med punkter unntatt for rettsvirkning på grunn av innsigelser**

<b>GENERELLE BESTEMMELSER OG RETNINGSLINJER (PBL § 11-9)</b> .....	3
Hensikt.....	3
Plankrav, rekkefølgekrav og innholdet i utbyggingsavtaler .....	4
1. Forholdet mellom kommuneplan og kommunedelplaner (pbl § 1-5) .....	4
2. Forholdet mellom kommuneplanen og reguleringsplaner (pbl § 1-5).....	4
3. Krav om reguleringsplan (pbl § 11-9 nr. 1).....	5
4. Rekkefølgekrav og vilkår for etablering av samfunnsservice, grønnstruktur og teknisk infrastruktur (pbl § 11-9 nr. 3 og 4).....	6
5. Forutsetninger for bruk av utbyggingsavtaler (pbl § 11-9 nr.2 jf. §§ 17-2 og 17-3).....	6
Barn og unge .....	7
6. Barn og unge (pbl § 11-9 nr.5).....	7
Arkitektur, kulturminner og landskap .....	7
7. Kvalitets og funksjonskrav (pbl § 11 – 9 nr. 6 og 7).....	7
8. Kulturminner og kulturmiljøer (pbl § 11-9 nr. 7).....	11
9. Landskapstrekk og landemerker (pbl § 11-9 nr. 6).....	11
10. Elementer i uterom (pbl § 11-9 nr. 5).....	11
Naturmangfold og blågrønne strukturer.....	12
11. Grønnstruktur og naturmangfold (pbl § 11-9 nr. 6 og 8) .....	12
12. Turveier (pbl § 11-9 nr. 6).....	13
13. Innsjøer, elvestrekninger, bekker og dammer (pbl §§ 1-8, 11-9 nr.5 og 6) .....	13
14. Sjøområder og strandsonen (pbl §§ 1-8, 11-9 nr. 5 og 11-11 nr. 3, 4 og 5).....	14
Mobilitet og parkering.....	14
15. Grønn mobilitet (pbl § 11-9 nr. 3 og 8) .....	14
16. Avkjørsler og byggegrenser (pbl § 11-10 nr. 4) .....	15
17. Parkering (pbl § 11-9 nr. 5).....	15
Handel og senterstruktur .....	18
18. Lokalisering og handelsareal (pbl § 11-9 nr. 5) .....	18
19. Senterstruktur (pbl § 11-9 nr. 5) .....	18
Klima og miljø, samfunnssikkerhet og teknisk infrastruktur.....	19
20. Klima og miljø (pbl § 11-9 nr. 8) .....	19



21.	Overvann (pbl § 11-9 nr. 3, 6 og 8).....	20
22.	Dyrket og dyrkbart areal (pbl § 11-9 nr. 8).....	21
23.	Naturskader (pbl § 11-9 nr. 8 og § 28-1).....	21
24.	Luftforurensing (pbl § 11-9 nr. 6).....	21
25.	Støyforurensing (pbl § 11-9 nr. 6).....	22
26.	Avfall (pbl § 11-9 nr. 3).....	23
27.	Teknisk infrastruktur (pbl § 11-9 nr. 4).....	24
<b>BESTEMMELSER OG RETNINGSLINJER FOR AREALFORMÅL.....</b>		<b>24</b>
28.	Boligbebyggelse (pbl §§ 11-10 og 11-9 nr.5).....	24
29.	Fritidsbebyggelse (pbl §§ 11-9 nr. 3 og 11-10).....	26
30.	Offentlig eller privat tjenesteyting (pbl §§ 11-9 nr. 5 og 11-10).....	26
31.	Grønnstruktur (pbl §§11-9 nr.6 og 8 og 11-10).....	26
32.	Næringsbebyggelse (pbl § 11-10).....	26
33.	Landbruks-, natur- og friluftsmål (LNFR) (pbl § 11-11 nr. 1 og 2).....	27
34.	Ferdseil (på sjøen) (pbl § 11-11 nr.3).....	28
35.	Småbåthavner (pbl § 11-11 nr.4).....	28
<b>BESTEMMELSER OG RETNINGSLINJER FOR HENSYNSSONER.....</b>		<b>28</b>
36.	Hensynssone Landbruk H510 (pbl § 11-8 c).....	28
37.	Hensynssoner kulturmiljø H570 (pbl § 11-8 c).....	28
38.	Hensyn landskap H550 (pbl § 11-8 c).....	29
39.	Hensynssoner grønnstruktur H540 (pbl § 11-8 c).....	29
40.	Hensynssoner naturmiljø H560 (pbl § 11-8 c).....	29
41.	Faresoner for flom, skred og høyspentlinjer (pbl § 11-8 a).....	30
42.	Nedslagsfelt drikkevann H110 (pbl § 11-8 punkt a.).....	30
43.	Andre sikringssoner H190 (pbl § 11-8 b).....	30
44.	Krav om felles planlegging H810 (pbl § 11-8 e).....	31

# GENERELLE BESTEMMELSER OG RETNINGSLINJER (PBL § 11-9)

Hensikt

Kommuneplanens arealdel (KPA) skal legge til rette for gjennomføring av kommunens arealstrategi:

## **Hovedmål Sosial bærekraft:**

### **I Bærumsamfunnet jobber vi sammen for å skape gode liv og like muligheter**

Derfor skal vi:

- Utvikle Bærum for et kortreist dagligliv med gangavstand til hverdagstilbud som handel, skole, barnehage, fritids og rekreasjonsområder og kollektiv transport
- Vektlegge barn og unges oppvekstmiljø og universell utforming i all planlegging
- Sikre allmennheten god tilgang til sammenhengende rekreasjonsområder og blågrønne strukturer i strandsonen, marka og byggesonen
- Ta vare på og styrke Bærums særpreg med grønne landskaper og småhus utenfor sentrumsområder og knutepunkt
- Sikre stedlige kvaliteter ved å ta vare på kulturminner og -miljø
- Stille krav om og ta i bruk arkitektur og kunst som identitetsbyggende elementer
- Sikre at ny utbygging gir en kvalitativ «merverdi» for stedet og kommunens innbyggere
- Være pådriver for fleksible, robuste og tilgjengelige bygninger, møteplasser og uteområder som er tilrettelagt for sambruk og flerbruk
- Stille krav om variasjon i boformer, boligtypologi og -størrelser som imøtekommer fremtidige behov. Alle leilighetsprosjekter bør inneholde en variasjon i leilighetstyper med henhold til størrelse, målgrupper og utforming
- Bidra til nyskapende boligarkitektur og tilrettelegge for deling og sambruk. Sikre varierte boligtyper innenfor skolekretsene
- Stille høye krav til arkitektur i kommunens egne byggeprosjekter. FutureBuilt skal vurderes i alle prosjekter

## **Hovedmål Økonomisk bærekraft:**

### **Bærumsamfunnet er attraktivt og inkluderende**

Derfor skal vi:

- Videreutvikle Sandvika som kultur og regionby med en attraktiv sjøfront og god tilgjengelighet til fjord og elver
- Ivareta og styrke etablerte næringsarealer. Gi forutsigbare rammer for næringsutvikling i knutepunkt, i næringsparker og sikre god adkomst til hovedveinettet E18 og E16. Arbeidsplass og besøksintensiv virksomhet skal lokaliseres til kollektivknutepunkter.
- Ivareta og styrke etablerte landbruksarealer
- Prioritere gående, syklende og kollektiv på eksisterende veier, fremfor å bygge nytt
- Tilrettelegging for ny boligbygging skal tilpasses kommunens planlagte befolkningsvekst, investeringsplaner, kapasitet på samfunnsservice og teknisk infrastruktur

- Bruke kommunens formålsbygg som virkemiddel for å fremme ønsket stedsutvikling og arkitektonisk kvalitet

### **Hovedmål Klima- og miljømessig bærekraft:**

#### **Bærumsamfunnet er klima og miljøkløkt**

Derfor skal vi:

- Utvikle Sandvika, Fornebu, Lysaker og Bekkestua med mål om at de skal bli nullutslippsområder og arena for innovative og bærekraftige klimaløsninger
- Tilrettelegge for høy utnyttelse i prioriterte vekstområder, og tilrettelegge for moderat utnyttelse ved prioriterte stasjoner langs buss og banenett tilpasset strøkets karakter, jf. arealstrategisk kart. Boligbyggingen utenfor disse områdene begrenses.
- Prioritere, transformere og gjenbruke nedbygde arealer fremfor å ta i bruk ubebygde areal
- Gjøre gange, sykkel og kollektiv til det foretrukne transportmiddelet og samtidig ta høyde for fremtidens mobilitetsløsninger i arealutviklingen
- Sikre, styrke og reetablere naturområder og verdier, vann og marint biologisk mangfold, jordvern, bærekraftige økosystemer og blågrønne strukturer
- Gjøre kommunen robust til å tåle kommende klimaendringer ved å stille høye krav til bygg, infrastruktur og omgivelser
- Bekkestua anses som ferdig utbygd etter gjennomføring av pågående prosjekter

## Plankrav, rekkefølgekrav og innholdet i utbyggingsavtaler

1. Forholdet mellom kommuneplan og kommunedelplaner (pbl § 1-5)
  - 1.1. Kommunedelplaner (juridisk bindende arealplaner) vedtatt før kommuneplanens arealdel gjelder. Ved motstrid gjelder arealbruk i sist vedtatte plan.
  - 1.2. Kommuneplanens bestemmelser og retningslinjer skal i tillegg supplere gjeldende kommunedelplaner der disse ikke selv angir noe annet.
2. Forholdet mellom kommuneplanen og reguleringsplaner (pbl § 1-5)
  - 2.1. Reguleringsplaner vedtatt før kommuneplanens arealdel gjelder så langt de ikke er i strid med kommuneplanens arealdel med følgende unntak og presiseringer:
    - 2.1.1. Rekkefølgekravet etter punkt 4 gjelder.
    - 2.1.2. Byggegrenser mot sjø fastsatt i planens punkt 14 går foran byggegrenser i reguleringsplaner vedtatt før 23.7.1993 (RPR første gang) hvis det ikke er angitt strengere byggegrense i reguleringsplanen.
    - 2.1.3. Byggegrenser mot vassdrag fastsatt i planens punkt 13 går foran byggegrenser i gjeldende reguleringsplaner.
    - 2.1.4. Der hvor reguleringsplanen angir størrelse på minste uteoppholdsareal (MUA), skal reguleringsplanens krav gjelde.
  - 2.2. Kommuneplanens bestemmelser og retningslinjer skal i tillegg supplere gjeldende reguleringsplaner der disse ikke selv angir noe annet.



### 3. Krav om reguleringsplan (pbl § 11-9 nr. 1)

3.1. I områder avsatt til bebyggelse og anlegg og sjøområder kan det ikke utføres arbeid og tiltak som nevnt i plan- og bygningslovens § 20-1 og 20-2 før området inngår i reguleringsplan. I sjøområder inngår hele vannsøylen, jf. PBL § 11-11 pkt. 3.

3.2. Plankravet gjelder også områder avsatt til bebyggelse og anlegg som omfatter uregulert vei.

3.3. I områder regulert til boligformål, der planen er vedtatt før 1.7.2009, kan det ikke fradeles ny eiendom for bebyggelse før det er gjennomført en ny planprosess, enten i form av ny reguleringsplan eller endring av eksisterende reguleringsplan.

#### 3.4. Unntak fra plankrav (pbl § 11-10 nr.1)

I områder avsatt til bebyggelse og anlegg gjelder følgende unntak fra kravet om reguleringsplan:

3.4.1. Nødvendige skilt og navigasjonsinnretninger i kyst- og sjøområder

3.4.2. For eksisterende boligbebyggelse:

- a. Oppføring av én enebolig i tillegg til eventuell eksisterende enebolig, med tomtestørrelse minimum 800 m<sup>2</sup> for henholdsvis ny og eksisterende bolig, som samlet ikke har brattere gjennomsnittlig stigningsforhold på 1:3 og ikke omfattes av uregulert vei.
- b. Opprettelse av én eiendom for én enebolig med tomtestørrelse minimum 800 m<sup>2</sup>, når gjenværende tomt for enebolig eller tomannsbolig ikke blir mindre enn henholdsvis 800 m<sup>2</sup> og 1400 m<sup>2</sup>. Verken ny eller gjenværende tomt skal samlet ha brattere gjennomsnittlig stigningsforhold på 1:3 og ikke omfattes av uregulert vei.
- c. Arealoverføring der avgivereiendommen ikke får tomt mindre enn henholdsvis 800 m<sup>2</sup> for enebolig og 1400 m<sup>2</sup> for tomannsbolig.
- d. oppføring av påbygg, tilbygg, garasje, uthus og mindre konstruksjoner
- e. etablering av én sekundærleilighet i direkte tilknytning til enebolig med inntil 55 m<sup>2</sup> BRA
- f. sammenslåing av boenheter
- g. innvendige bygningsmessige tiltak og fasadeendring
- h. rivning og gjenoppbygging av bygninger som ikke er registrert som kulturminner/del av kulturmiljøer jf. Temakart for kulturminner og kulturmiljø
- i. midlertidig bruksendring av begrenset del av bolig til familiebarnehage for inntil 10 barn, hjemmekontor, og annen strøkstilpasset virksomhet

Unntaket slår ikke inn dersom kulturminner av svært høy/høy verdi eller utvalgte naturtyper berøres.

3.4.3. I områder med eksisterende næringsbebyggelse:

- a. Oppføring av underbygg, påbygg og tilbygg inntil 200 m<sup>2</sup> BRA på næringsbygg eller næringseiendom, innenfor % BYA = 20 %.
- b. Bruksendring til annen type næring av del av næringsbygg, begrenset til maksimalt 200m<sup>2</sup> BRA.

4. Rekkefølgekrav og vilkår for etablering av samfunnsservice, grønnstruktur og teknisk infrastruktur (pbl § 11-9 nr. 3 og 4)

4.1. Områder avsatt til bebyggelse og anlegg kan ikke utbygges, bruksendres eller vesentlig utvides før nødvendige tekniske anlegg, blågrønnstruktur og samfunnstjeneste som energiforsyning, vann og avløp, kollektivbetjening, herunder gang- og sykkelvegnett, torg/møteplasser, helse- og sosialtjeneste, herunder barnehager, skoler, annen tjenesteyting mv. er etablert eller sikret.

4.2. Ved planlegging av nye boligområder kan det stilles krav om etablering av offentlige omsorgsboliger innenfor området.

4.3. Ved regulering av boligområder kan det settes krav om boligenes størrelse, herunder en minste andel små leiligheter.

4.4. Innenfor konsesjonsområde for fjernvarme gitt etter energiloven skal bygninger som oppføres tilknyttes fjernvarmeanlegget. Det samme gjelder ved hovedombygging.

5. Forutsetninger for bruk av utbyggingsavtaler (pbl § 11-9 nr.2 jf. §§ 17-2 og 17-3)

#### **5.1. Geografisk avgrensning**

Bærum kommune kan inngå utbyggingsavtaler i hele kommuneplanens byggesone.

#### **5.2. Avgrensning etter type tiltak**

Utbyggingsavtale forutsettes inngått før rammetillatelse gis, der utbygging i henhold til vedtatt arealplan (kommunedelplan, områderegulering, detaljregulering) med tilhørende bestemmelser også forutsetter bygging/oppgradering av offentlig anlegg og/eller tilpasning til slike anlegg. Med offentlige anlegg menes tekniske infrastruktur, offentlig gategrunn og blågrønnstruktur som er vist som offentlig regulerte formål i reguleringsplan og som følger av bestemmelser til planen (jf. pbl § 17-3).

#### **5.3. Sosial boligbygging**

Utbyggingsavtalen kan regulere at kommunen eller andre skal ha fortrinnsrett til å kjøpe en andel av boligene innenfor et avgrenset område til markedspris (jf. pbl §17-3).

#### **Retningslinjer:**

*Ved utbygging legges det til grunn at utbygger dekker kostnader som er forbundet med utbyggingen.*

*Ved utbygging i kommunens senterområder stilles det særskilt høye krav til utforming og kvalitet. Kunst, kultur og tiltak som fremmer sosial bærekraft i tilknytning til by- og tettstedsutvikling kan reguleres i utbyggingsavtaler.*

*Alle nye utbyggingsprosjekter skal bidra med en kvalitativ «merverdi» for stedet og kommunens innbyggere (Kommuneplanens samfunnsdel med langsiktig arealstrategi 2021-2040). Kommende utbyggingsavtaler skal sikre at vedtatte reguleringsplaner bidrar til at enhver utbygging og utvikling gir et bidrag til fellesskapet for eksempel gjennom regulering av gang- og sykkelforbindelser i tilknytning til egen eiendom, bidrag ved arealer til felles park/torg/møteplass/lek mv. Opparbeidelse og kostnadsfordeling vil avklares gjennom en utbyggingsavtale jf. disse bestemmelsene.*

## Barn og unge

### 6. Barn og unge (pbl § 11-9 nr.5)

#### **Retningslinjer**

*Planlegging og tiltak skal bidra til å fremme god oppvekst for barn og unge.*

*Det skal tas særlig hensyn til trafikksikre snarveier, gang- og sykkelforbindelser og varierte aktivitetsområder. Barn og unge skal inviteres til å medvirke i saker som angår dem.*

*Barnetråkkregistreringer og uttalelser fra elevråd og Ungdomsrådet skal brukes som dokumentasjon i saker som angår barn og unge.*

## Arkitektur, kulturminner og landskap

*Bærum kommunes veiledere utdyper bestemmelsene og retningslinjene.*

### 7. Kvalitets og funksjonskrav (pbl § 11 – 9 nr. 6 og 7)

7.1. For alle plansaker skal det utarbeides stedsanalyse.

#### **7.2. Kvalitetskrav til våre bygde omgivelser**

- 7.2.1. Det skal legges vekt på kvalitet, nyteknik og innovasjon, sambruk og fleksibilitet i bebyggelse og uteområder
- 7.2.2. Nye plan- og byggetiltak skal fremme opplevelsen av stedets identitet og tilføre nye kvaliteter
- 7.2.3. Det skal sikres variasjon i høyder, volumoppbygging og arkitektonisk uttrykk. Bebyggelse skal tilpasses områder med eksisterende småhusbebyggelse, eksisterende kulturminner og -miljø.
- 7.2.4. Nye byggetiltak skal ha god terrengtilpasning. Store skjæringer, fyllinger og murer skal unngås.
- 7.2.5. For alle plansaker skal det utarbeides en analyse som drøfter og begrunner arkitektursens estetiske kvaliteter og varighet. Kommunens Temaplan for Arkitektur- og byformingsstrategi skal legges til grunn i analysen.

#### **7.3. Kvalitetskrav for vekstområder (by- og senterområder) (jf. punkt 19)**

- 7.3.1. Senterområder skal utvikles som «gåbyer» med mest mulig av hverdagens behov innenfor gang- og sykkelavstand.
- 7.3.2. Senterområder skal ha et byromsforløp av møteplasser med variasjon i størrelse og utforming som tilrettelegges for allsidig aktivitet og ulike aldersgrupper.
- 7.3.3. Senterområdene skal planlegges i en menneskelig skala der opplevelsen fra gateplan gir premisser for byroms- og bygningsutforming.



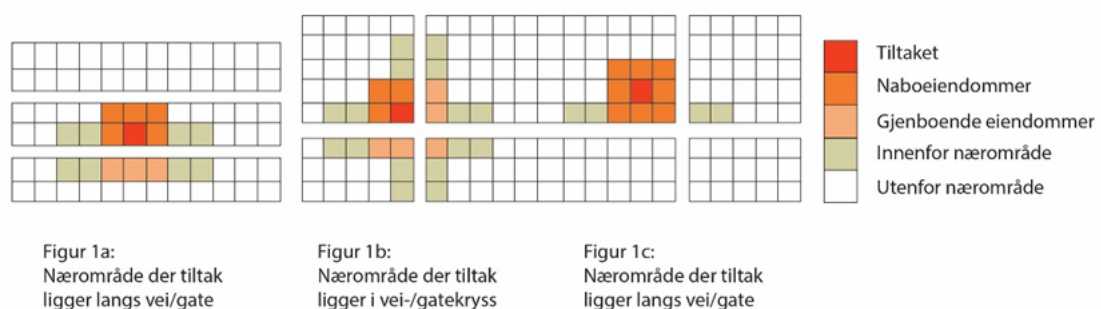
- 7.3.4. Langs hovedgater, torg og plasser skal bebyggelsens 1. etasje tilrettelegges for publikumsrettet virksomhet, med ekstra innvendig takhøyde og adkomst fra gate.
- 7.3.5. Bebyggelse skal planlegges uten baksider mot eksisterende eller fremtidige gater, torg, plasser, parker mv.
- 7.3.6. Ved planlegging av nye og ved ombygging av gater skal gatetrær vurderes. Byrom, torg og møteplasser skal ha et blågrønt preg.
- 7.3.7. Det skal sikres gode solforhold på eksisterende og fremtidige byrom, torg og møteplasser.
- 7.3.8. Parkeringsanlegg skal ikke ha fasader mot byrom, torg, møteplasser eller gater.

#### 7.4. Kvalitetskrav for bolig

- 7.4.1. Ved regulering og søknad om tiltak skal det sikres og dokumenteres tilstrekkelig, gode og solfylte leke- og oppholdsarealer egnet for variert fysisk aktivitet for alle brukergrupper.
- 7.4.2. Opprinnelig terreng og stedstypisk vegetasjon skal legge premisser for nye tiltak. Ved regulering kan kommunen kreve illustrasjonsplan som gjøres førende for bygge/delesaken.

#### 7.4.3. Småhusområder

- a. Nye tiltak skal ha småhuskarakter og størrelse og volum tilsvarende eksisterende bebyggelse i nærområdet. Flertallet av følgende formingsfaktorer skal hentes fra eksisterende bebyggelse: bebyggelsesstruktur, takform, møneretning og materialbruk. I nærområder med i hovedsak enhetlig bebyggelse skal alle ovennevnte formingsfaktorer hentes fra eksisterende bebyggelse.



*Illustrasjonen viser nærområdet til et tiltak der tiltakets beliggenhet varierer i et områdes struktur*

Et nærområde omfatter tilgrensende eiendommer, eiendommer som er gjenboere, samt eiendommer langs begge sider av tilliggende vei/veier.

De samme kravene gjelder også for tilbygg til eksisterende bygninger og nye frittliggende bygninger på allerede bebygde eiendommer som skal være tilpasset eksisterende bygning og området for øvrig når det gjelder plassering og arkitektonisk utforming.

- b. I enhetlige områder skal nye byggetiltak underordne seg eksisterende arkitektur og ses i sammenheng med området som helhet og tilpasses denne.

Nye byggetiltak skal tilpasses området helhetlige struktur som sikrer den overordnede form på bebyggelse, bygningsstruktur og rommet mellom husene, siktlinjer og åpenhet.

- c. Innenfor småhusområdene skal ny bebyggelse og nye tomter følge områdenes bebyggelses- og tomtestruktur for å opprettholde steds karakteren. Der det ikke er klare strukturer skal nye tomter og bygninger forbedre strukturen.
- d. I uregulerte småhusområder: Ny bebyggelse skal oppføres med saltak med minimum 15 graders helning og tilpasses nærområdet i tråd med denne bestemmelsenes bokstav a-c.

### **7.5. Uteoppholdsarealer for bolig**

- 7.5.1. Det skal være et tydelig skille, i struktur og utforming mellom privat, halvprivat og offentlig uteoppholdsareal.
- 7.5.2. Hovedandelen av uteoppholdsarealet skal være sammenhengende og ha en hensiktsmessig form og plassering.
- 7.5.3. Areal brattere enn 1:3 skal ikke medregnes i minste uteoppholdsareal
- 7.5.4. Arealer med støynivå over Lden 55dB medregnes ikke i minste uteoppholdsareal
- 7.5.5. Det tillates ikke takterrasser i småhusområder.
- 7.5.6. Der det planlegges uteoppholdsarealer over garasjeanlegg eller over andre typer bygg, kulverter eller lokk, skal det dimensjoneres for tilstrekkelig jorddybde til at trær kan etableres og utvikle seg godt.
- 7.5.7. Der det planlegges felles uteoppholdsarealer på tak, skal det sikres dimensjonering for tilstrekkelig jorddybde for etablering av variert vegetasjon på en del av takflaten.
- 7.5.8. For småhus (frittliggende og konsentrert) skal krav til minste uteoppholdsareal (MUA) løses på egen grunn etter følgende krav:
  - a. For frittliggende småhusbebyggelse (ene- og tomannsbolig) skal det opparbeides minimum 300 m<sup>2</sup> uteoppholdsareal per boenhet. Minimum 80 % av MUA skal ligge på terreng.
  - b. For enebolig kan det etableres én sekundærleilighet på inntil 55 m<sup>2</sup>. For sekundærleiligheten skal det i tillegg opparbeides minimum 50 m<sup>2</sup> uteoppholdsareal.
  - c. For konsentrert småhusbebyggelse (rekkehus og andre tettere småhustyper) skal det opparbeides minimum 175 m<sup>2</sup> per boenhet uteoppholdsareal.
- 7.5.9. I planer skal det fastsettes krav til minste uteoppholdsareal (MUA) på egen grunn etter følgende krav:
  - a. For boligbebyggelse innenfor sentrumsområder skal det opparbeides minimum 35 m<sup>2</sup> MUA per 100 m<sup>2</sup> BRA boligareal, hvorav minimum 80% skal være felles.
    - Herav skal 10 m<sup>2</sup> per boenhet avsettes til lek.
    - Minimum 30 % av felles uteoppholdsareal på bakken skal være solbelyst minst 5 timer ved jevndøgn.
  - b. For blokkbebyggelse utenfor sentrumsområder skal det opparbeides minimum 50 m<sup>2</sup> MUA per 100 m<sup>2</sup> BRA boligareal.
    - Minimum 80 % av MUA skal være felles og ligge på bakkeplan. Herav skal 25m<sup>2</sup> per boenhet avsettes til lek.

- Minimum 50 % av felles uteoppholdsarealer på bakken skal være solbelyst minst 5 timer ved jevndøgn.

c. For småhusbebyggelse gjelder kravene i 7.5.8.

#### **Retningslinjer:**

*Ved oppføring av flere enn 4 boenheter bør det opparbeides felles leke- og oppholdsarealer med minimum 25 m<sup>2</sup> per boenhet som del av MUA.*

*Innenfor de angitte vekstområdene kan det stilles krav til at deler av minste uteoppholdsareal (MUA) omfordeles til offentlig tilgjengelig møteplass/lekeareal eller tilsvarende.*

*Fellesprivate og offentlige uteoppholdsarealer bør fortrinnsvis lokaliseres inntil annet grøntareal, slik at det kan skapes større sammenhengende grøntområder. Sammenheng i den grønne strukturen er en vesentlig kvalitet for uteaktivitet. Dette styrker også det biologiske mangfoldet ved å skape trekkveier og større leveområder.*

*For blokkbebyggelse bør boenheter med ensidig beliggenhet mot nord eller øst unngås.*

#### **7.6. Uteoppholdsarealer for skole og barnehage**

7.6.1. Ved planlegging av nye og utvidelse av eksisterende skoleanlegg skal sambruk med idrett, og nærmiljø og grøntområder ivaretas.

7.6.2. I planer skal det fastsettes krav til minste uteoppholdsareal (MUA). Hovedandelen av MUA skal være sammenhengende og ha en hensiktsmessig form.

7.6.3. Krav til MUA for skoler og barnehager:

➤ **Barnehager:**

- Uteareal 24 m<sup>2</sup> per barn
- Barnehager som ligger innenfor 5-10 min gangavstand til knutepunkt kan innplasseres i boligblokk. Ved plassering i boligblokk, skal barnehagen ligge på bakkeplan og kan være over to plan.

➤ **Skoler:**

- Uteareal 18-24 m<sup>2</sup> per elev

Innenfor senterområder og 10 min gange fra kollektivknutepunktet kan kravene til størrelse på uteoppholdsareal reduseres. Det vil da stilles særlig høye krav til kvalitet og kompensierende tiltak som må redegjøres for i plan.

7.6.4. Bruk av tilleggsarealer for skoler:

a. Bruk av tilleggsarealer bør som hovedregel unngås. Dersom tilleggsarealer skal benyttes, må:

- Arealet ligge i direkte tilknytning til uteområde, maksimum i en avstand på 200 meter fra skolen med trafiksikker adkomst.
- Arealene ikke være støyuutsatt, ligge i kaldluftsoner, eller i områder med luftforurensning og ha gode solforhold



## 8. Kulturminner og kulturmiljøer (pbl § 11-9 nr. 7)

- 8.1. Utenfor angitte vekstområder skal kulturminner av svært høy/høy verdi og kulturmiljø (jf. temakart for kulturminner og kulturmiljø) legge premissene for utforming av nye tiltak i plan- og byggesaker. Uthus og sidebygninger er en del av etablert struktur og helhet og skal hensyntas ved nye plan/byggetiltak.
- 8.2. Innenfor angitte vekstområder skal kulturminner av svært høy/høy verdi og kulturmiljø (jf. temakart for kulturminner og kulturmiljø) vektlegges ved utforming av nye tiltak i plan- og byggesaker.
- 8.3. I plansaker som berører registrerte kulturminner av svært høy/høy verdi i temakart for kulturminner, skal det utarbeides forslag for vern som en del av planforslaget.
- 8.4. Kulturminner, historiske hageanlegg og bygningsmiljøer, samt vegetasjon og landskap med kulturhistorisk verdi, skal vurderes/søkes bevart. Det skal legges vekt på verneverdi og sammenhengen kulturminnene inngår i.
- 8.5. Nye tiltak skal ha en bevist plassering og utforming i forhold til kulturmiljøet/kulturminnet det blir en del av og tilpasses dette.

## 9. Landskapstrekk og landemerker (pbl § 11-9 nr. 6)

- 9.1. I plansaker skal det dokumenteres at eksisterende åsprofiler, høydedrag, sammenhengende grøntdrag og siktlinjer ivaretas.
- 9.2. Ved nye tiltak skal plassering av bebyggelse underordnes åssilhuetter og eksisterende terreng slik at tiltaket blir minst mulig eksponert. Opprinnelig landskap og terreng skal legge premissene for tiltak.
- 9.3. Ved tiltak på tomter på høydedrag/koller med gjenværende vegetasjon og rester av kollelandskap skal tiltak plasseres slik at hensyn til disse verdiene ivaretas. Ved regulering kreves det en landskapsanalyse som del av stedsanalyse for området. Før tiltak tillates skal det dokumenteres at fjernvirkning og landskapstilpasning ivaretas.

## 10. Elementer i uterom (pbl § 11-9 nr. 5)

### 10.1. Skilt og reklame

I alle reguleringsplaner hvor skilt og reklame er aktuelt skal det settes krav om skiltplan.

#### **Retningslinjer**

- Skilt og reklame skal tilpasse seg bygningens arkitektur.
- I kulturmiljøer og på bevaringsverdige bygg skal reklame begrenses.
- Ved skilting i utbygde områder uten skiltplan kan kommunen kreve at skiltplan utarbeides.
- Frittstående og/eller mobile reklamevimpler/flagg kan tillates.
- Skilt og reklame over gesims kan tillates

## 10.2. Støyskjermer

Støyskjermingstiltak skal ikke være høyere enn 2,4 meter hvis ikke annet er bestemt i reguleringsplan. Støyskjermingstiltak skal tilpasses omgivelsene og ha et variert uttrykk.

## 10.3. Gjerder

Gjerder skal ikke være høyere enn 1,2 meter hvis ikke annet er bestemt i reguleringsplan. Hvor trafiksikkerhetsmessige grunner tilsier det tillates bare gjennomiktig gjerde.

### **Retningslinjer**

*På bakgrunn av behov for frisikt og tilrettelegging for snøbrøyting skal gjennomiktig gjerde fortrinnsvis forstås som flettverksgjerde med toppbeslag.*

*Gjerder bør utformes enhetlig, og ta hensyn til bebyggelsens utforming. I områder med særpregete gjerder bør utformingen ivaretas.*

## 10.4. Kabler

Kabel- og ledningsanlegg i byggesonen skal legges i grunnen og i størst mulig grad samlokaliseres.

Kabler- og ledningsanlegg, herunder vann- og avløpsledninger, trafostasjoner mv. skal ikke legges slik at de berører registrerte naturverdier (jf. Temakart for grønnstruktur og naturmangfold).

### **Retningslinje**

*Plassering av antennemaster i grønnstruktur, strandsonen, vernede naturområder eller på bevaringsverdige bygninger tillates ikke.*

## 10.5. Lysforurensning

Ved valg og utforming av utendørs belysning skal det legges vekt på å redusere mengden strølys så mye som mulig. Lyskilder skal ikke rettes opp i lufta, men rettes mot de områder og bygninger som skal belyses. Unødig lysbruk bør unngås. Arealer der dyrelivet er særlig sårbart for kunstig belysning skal ikke belyses.

## Naturmangfold og blågrønne strukturer

### 11. Grønnstruktur og naturmangfold (pbl § 11-9 nr. 6 og 8)

11.1. I reguleringsplan skal naturverdier og grøntområder på land og i vann sikres jf. Temakart for grønnstruktur og naturmangfold. Områder med viktige naturtyper, skal undersøkes/registreres og sikres i videre utforming av reguleringsplan og bygge- og anleggstiltak. Der naturverdier påvirkes, skal det legges inn tilstrekkelig bufferzoner.

11.2. Grønne lunger og blågrønne strukturer jf. Temakart for grønnstruktur og naturmangfold,

skal sikres og styrkes i reguleringsplan

- 11.3. Utvalgte naturtyper, slik de er definert i Forskrift om utvalgte naturtyper etter Natumangfoldloven, skal bevares ved fremtidig planlegging. I områder avsatt til bebyggelse og anlegg skal store trær med stammeomkrets på over 90 cm målt 1 meter over bakkenivå bevares ved fremtidig planlegging.
- 11.4. Viktige trerekker og alléer skal sikres i reguleringsplaner.
- 11.5. Rigg- og anleggsområder tillates ikke i områder hvor utvalgte og viktige naturtyper berøres jf. Temakart for Grønnstruktur og naturverdier.

#### **Retningslinjer:**

*Sikring og bevaring av trær fordrer at rotsonen og vanntilførselen sikres i plan og anleggsfase.*

*Minimumsbredde på turdrag er 30 meter.*

*Ved regulering og etablering av nye grøntanlegg skal vegetasjonen opparbeides med formål om å styrke naturmangfoldet. Vegetasjon bør etableres i ulike sjikt og med planter som tiltrekker seg pollinerende insekter, fortrinnsvis ved bruk av stedegne planter.*

## 12. Turveier (pbl § 11-9 nr. 6)

- 12.1. I alle plansaker skal turveier og stier/smett/snarveier ivaretas, jf. plankart og Bærum kommunes kartdatabase.

## 13. Innsjøer, elvestrekninger, bekker og dammer (pbl §§ 1-8, 11-9 nr.5 og 6)

- 13.1. Åpne strekninger av elver, bekker, vann og dammer skal opprettholdes.
- 13.2. Følgende bredder for byggeforbudssonene målt fra vann, elve- eller bekkekant er:
  - I LNF-områder 30 meter
  - Lomma 30 meter
  - Øverlandselva fra Åsterud til Rønne elv 20 meter
  - Alle øvrige elver, bekker og dammer 10 meter
  - For Lysakerelva, Isielva og Sandvikselva gjelder kommunedelplanene
- 13.3. I byggeforbudssonene langs vann, elvestrekninger, bekker og dammer med årssikker vannføring, er det ikke tillatt å sette i verk tiltak, jf. pbl § 1-8. Turstier, byggverk og tekniske installasjoner som har sammenheng med vassdraget kan tillates.
- 13.4. Bekkelukking er ikke tillatt.
- 13.5. Ved alle planer og tiltak som berører lukkede bekker skal gjenåpning vurderes.
- 13.6. Langs vassdrag med årssikker vannføring som ikke grenser til jordbruksarealer, skal det opprettholdes og utvikles et naturlig vegetasjonsbelte på minimum 10 meter målt fra vannkanten ved middel vannstand. Sonen skal motvirke avrenning, ivareta vassdragets økologiske funksjon og gi levested for planter og dyr. (jf Vannressurslovens §11). Denne bestemmelsen gjelder likevel ikke for byggverk som står i nødvendig sammenheng med vassdraget, eller hvor det trengs åpning for å sikre tilgang til vassdraget. I jordbruksområder

definerer Jordloven og «Forskrift om regionale miljøkrav i jordbruket, Oslo og Viken» kravene til kantsoner og vegetasjonsbelte langs vassdrag.

#### **Retningslinjer:**

*Ved tilgrensende jordbruksarealer må det langs vassdragene sikres en flersjiktet vegetasjonssone på minimum 10 meter målt fra elve- og bekkekant, i denne skal det være en buffersone på minimum 2 m med gress / blomsterdekke.*

### 14. Sjøområder og strandsonen (pbl §§ 1-8, 11-9 nr. 5 og 11-11 nr. 3, 4 og 5)

#### 14.1. Strand og kystsone

14.1.1. Bebyggelse og tiltak skal lokaliseres minst 30 meter fra strandlinjen målt i horisontalplanet ved middel høyvann. (Dette gjelder også små tiltak som ellers er fritatt fra lovens søknadsplikt.)

14.1.2. Naturstranden skal beholdes eller gjenoprettes. Etablering av kunstige sandstrender eller andre inngrep og tiltak som berører bløtbunnsområder, ålegrassenger og verdifulle naturmiljø i sjø, skal unngås.

14.1.3. I kyst- og sjøarealene kan det tillates flytting, fjerning, vedlikehold og nyetablering av offentlige anlegg til trafikkregulering og navigasjonsmessig bruk.

14.2. Nye tiltak skal ikke svekke sikkerheten eller fremkommeligheten i sjøområdene.

14.3. Etablering av faste fortøyningspunkter i sjø tillates ikke utenfor areal avsatt til småbåthavn

#### 14.2 Kyststi

14.2.1 I strandsonen skal etablerte kyststier og nye strekninger avsatt i kommuneplanens arealdel ivaretas.

## Mobilitet og parkering

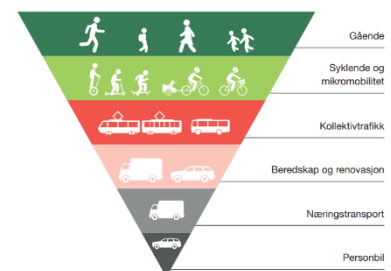
### 15. Grønn mobilitet (pbl § 11-9 nr. 3 og 8)

15.1. I reguleringsplaner skal vedtatt transporthierarki legges til grunn for planes utforming.

15.2. I reguleringsplaner skal det utarbeides en mobilitetsplan for  
– Ny bebyggelse over 1000 m<sup>2</sup> BRA

15.3. Soner i temakart mobilitet med mål om transportmiddelfordeling skal legges til grunn for planlegging.

15.4. Der hvor reguleringsplaner ligger inntil offentlig vei- og gatenett skal også tilgrensende veiarealer reguleres. Sykkelforbindelser skal ivaretas og sikres, jf. plan for sykkelveinettet og kommunens vei- og gatenormal. Ved planlegging og opparbeiding av sykkelanlegg skal anleggene for syklende som hovedregel være separert fra andre kjørende og gående iht. til plan for sykkelveinettet. Der hvor det ikke legges





til rette for separate anlegg, skal dette omtales i plansaken. Møtepunkter mellom sykkelforbindelser og bilvei skal sikres særskilt, spesielt der barn og unge sykler til skole og fritidsaktiviteter.

- 15.5. Snarveier i form av trapper, stier og smug skal sikres i alle plansaker.
- 15.6. I alle plansaker skal det sikres attraktive og gode gang- og sykkelforbindelser til viktige målpunkt.
- 15.7. I alle plansaker skal god framkommelighet for kollektivtransporten dokumenteres, dette gjelder hovedruter, jf. plankart.
- 15.8. I reguleringsplaner skal det settes av plass til hentepunkt for varelevering.

**Retningslinjer:**

*Ved utarbeidelse av plan skal gang- og sykkelforbindelser og områder for opphold, oppleves som trygge. Dette kan bety at gangakser skal være åpne, godt belyst og underganger skal unngås.*

*Der det er nødvendig skal det settes av areal til reguleringsplasser, reserverte kjørefelt og holdeplasser for kollektivtrafikk.*

16. Avkjørsler og byggegrenser (pbl § 11-10 nr. 4)

- 16.1. Rammeplan for riks- og fylkesveinettet med byggegrenser og holdningsklasser for avkjørsler legges til grunn for planlegging og tiltak etter PBL § 20-1 – 20-5, jf. kart i Bærum kommunes kartdatabase. Rammeplanen gjelder foran reguleringsplaner vedtatt før 1.3.1996.

**Retningslinjer:**

*Av hensyn til arealeffektive løsninger i sentrumsområder bør det vurderes mindre avstand til bane/jernbane.*

**17. Parkering (pbl § 11-9 nr. 5) (Innsigelse – Unntatt rettsvirkning i påvente av mekling)**

- 17.1. Parkeringsbehov skal fastsettes endelig i reguleringsplan.

Det skal avsettes plass for biler og sykler i samsvar med tabell for parkeringsområder

**Retningslinjer:**

*Det skal avsettes plass for biler og sykler i samsvar med følgende soneinndeling.*

**Soneinndeling 1-4 fra Kommunedirektørens alternativ endres slik at sone 3 og 4 slås sammen til ny sone 3.**

Tabell 1: Perkeringsnorm for bolig, kontor, forretning, service, undervisning og barnehage

	Sone 1	Sone 2	Ny sone 3
<b>BOLIG</b>			
Sykkel	Min 3 p-plass pr 100m2 BRA	Min 3 p-plass pr 100m2 BRA	Min 3 p-plass pr 100m2 BRA
Bil	Leilighet maks 0,8. 100m2	Leilighet maks 1,1. 100m2	Leilighet

	-Rekkehus: 1 p-plass pr. 100m2 BRA -Ene-/tomannsbolig: maks 2, 0 pr boenhet pr. 100m2	-Rekkehus: 1,2 p-plass pr. 100m2 BRA -Ene-/tomannsbolig: maks 2, 0 pr boenhet pr. 100m2	1,0-1,2 p-plass pr. 100m2 BRA Rekkehus: min 1,2 pr 100m2 BRA Ene-/tomannsbolig: 2, 0 pr boenhet
Parkeringsnormen for leiligheter kan reduseres dersom det tilrettelegges for miljøvennlig bilpoolordning. Med inntil xX%	Inntil 25 %	Inntil 20 %	Inntil 10 %
Parkeringsnormen for leiligheter kan reduseres med inntil 20 % for den andel av leilighetene som er under 50 m2. Dette gjelder for reguleringsplaner med mer enn 25 boliger.	Inntil 20 %	Inntil 20 %	Inntil 20 %
<b>KONTOR</b>			
Sykkel	Min. 2 p-plass pr 100m2 BRA.	Min. 2 p-plass pr 100m2 BRA.	Min. 2 p-plass pr 100m2 BRA.
Bil	Maks 0,25 pr 100m2 BRA	Maks 0,5 per 100m2 BRA	Maks 0,7 per 100m2 BRA
<b>Forretning og service</b>			
Sykkel	Min. 2 p-plass pr 100m2 BRA.	Min .2 p-plass pr 100m2 BRA.	Min. 2 p-plass pr 100m2 BRA.
Bil	Maks 0,7	Maks 0,7	Maks. 1,5 p-plass pr. 100m2 BRA
<b>Undervisning</b>			
Sykkel	Min. 3 p-plass pr 100m2 BRA.	Min. 3 p-plass pr 100m2 BRA.	Min. 3 p-plass pr 100m2 BRA.
Bil	Maks 0,5	Maks 0,7	1-1,5 p-plass pr. 100m2 BRA
<b>Barnehage</b>			
Sykkel	Min. 3 p-plass pr 100m2 BRA.	Min. 3 p-plass pr 100m2 BRA.	Min. 3 p-plass pr 100m2 BRA.
Bil	Maks 0,5	Maks 0,7	1-1,5 p-plass pr. 100m2 BRA

17.2. **Frikjøpsordningen:** Der det settes krav om parkeringsplasser i sone 1, 2 og 3 kan kommunen, i tråd med pbl § 28- 7, samtykke i at det i stedet for parkeringsplasser på egen

- grunn eller på felles areal blir innbetalt et beløp for bygging av offentlige parkeringsanlegg.
- 17.3. I områder med blokkbebyggelse og konsentrert småhusbebyggelse skal det avsettes minst 10 % av parkeringsplassene til besøksparkering og parkering for omsorgstjenester. Parkeringsplasser for omsorgstjenesten skal være åpne og tilgjengelige.
- 17.4. For sekundærleilighet kreves 1 ekstra parkeringsplass.
- 17.5. Ved felles parkeringsanlegg med flere enn 5 parkeringsplasser skal det settes av minimum 5 % parkeringsplasser og minst 1 plass for flytningshemmede.
- 17.6. 5 % av sykkelparkeringsplassene for bolig og kontor settes av til gjesteparkering lokalisert nært inngangsparti.
- 17.7. Der minimumsnormen gir en utbygging av sykkelparkeringsanlegg på minst 20 sykkelparkeringsplasser:
- Det skal tilbys lademulighet for minst 25 % av de avlåste sykkelplassene under tak
  - Minimum 10 % av sykkelparkeringsplassene skal være store nok til å parkere laste- og familiesyklar.
- 17.8. Ved reguleringsplan for kontor/forretning/offentlig eller privat tjenesteyting skal det, der minimumsnormen gir en utbygging av minst 20 sykkelparkeringsplasser sikres at:
- Minst 50 % av sykkelparkeringsplassene skal ha overbygg.
  - Minst 60% av sykkelparkering skal være på gateplan.
- 17.9. For bolig skal det være regulert inn plass til overdekket/ innelåst sykkelparkering på egen grunn. Individuell sportsbod regnes ikke som sykkelparkering.
- 17.10. Der minimumsnormen gir en utbygging av minst 30 sykkelparkeringsplasser: I boligkompleks eller kontorbygg skal det settes av arealer til service for sykkel. Dette kan være i form av vask/reparasjonsareal for sykkel (med vann og sluk), oppbevaring av ekstraplystyr som vinterdekk, ekstradelere mm.
- 17.11. Der minimumsnormen gir en utbygging av minst 30 sykkelparkeringsplasser:
- I kontorbygg skal det være garderobe og dusjfasiliteter i tilknytning til sykkelparkeringen.
- 17.12. For frittliggende småhusbebyggelse med adkomst fra offentlig vei skal det opparbeides snuplass på egen grunn
- 17.13. Ved alle utbyggingsprosjekter hvor det er etablert felles parkeringsanlegg skal 100% av parkeringsplassene tilrettelegges for eget ladepunkt
- 17.14. Minimumsbredde på p-plasser er 2,5 meter

#### *Retningslinjer:*

*BRA beregnes etter teknisk forskrift, men eksklusiv parkeringsarealer.*

*Biloppstillingsplasser for mennesker med nedsatt funksjonsevne plasseres så nær hovedinngang som mulig, maksimalt i en avstand på inntil 20 meter.*

*For undervisning/barnehage er gjesteparkering inkludert i normen.*

*For barnehage skal det settes av arealer til sykkelvogner, under tak med mulighet for å låse.*

*I plansaker vurderes behov for parkering til MC og Moped.*

#### 17.15. Kvalitetskrav ved parkeringsanlegg for sykkel

- a. Parkeringsanlegg for sykkel skal plasseres slik at gangavstanden fra bebyggelse til sykkelparkering er kortere enn avstanden mellom bebyggelse og parkeringsanlegg for bil.
- b. Sykkelparkering skal være lett tilgjengelig for alle typer sykler fra inngangspartier med gode forbindelser til sykkelveinettet.
- c. Der sykkelparkeringsplasser er lagt til uteareal som er offentlig tilgjengelig, skal de plasseres godt synlig og ha god belysning.
- d. Der normen gir en utbygging på minst 10 sykkelparkeringsplasser skal det etableres stativer til alle syklene, som gir mulighet til å låse fast ramme og hjul.

## Handel og senterstruktur

### 18. Lokalisering og handelsareal (pbl § 11-9 nr. 5)

- 18.1. Etablering av ny eller utvidelse av eksisterende detaljhandel over 800 m<sup>2</sup> BRA inkl. lager tillates kun i vekstområder/sentrumsområder som definert i planens punkt 19.
- 18.2. Detaljhandel for dagligvarer med inntil 800 m<sup>2</sup> BRA salgsareal kan etableres i områder som i kommuneplanen er avsatt til boligbebyggelse, der området ikke har et godt dagligvaretilbud. Med salgsareal menes gulvflaten i den delen av et utsalgssteds lokale hvor varer beregnet for salg til publikum er synlig utstilt. Lagerrom og oppholdsrom for personale medregnes ikke.
- 18.3. Etablering av forretninger for plasskrevende varegrupper jf. planens punkt 32 tillates kun i angitte næringsparker. Reguleringsplaner med andre definisjoner av tillatte varegrupper skal fortsatt gjelde.
- 18.4. Ved planlegging av nytt eller utvidelse av eksisterende forretningsareal til over 800 m<sup>2</sup> skal det utarbeides en handelsanalyse. Kommuneplanens senterstruktur skal legges til grunn for handelsanalysen.

### 19. Senterstruktur (pbl § 11-9 nr. 5)

- 19.1. Ved planlegging i angitte senterområder skal følgende struktur legges til grunn:

<b>Framtidig by/ Byområder</b>	<b>Områdesenter</b>	<b>Lokalsenter</b>
<b>Regionbyen Sandvika</b>	<b>Bekkestua</b>	<b>Østerås</b>
<b>Lysaker</b>	<b>Høvik</b>	<b>Haslum</b>



Fornebu (byen) <sup>1</sup>	Stabekk	Eiksmarka
	Kolsås	Vøyenenga
	Bærums Verk	Slependen
		Gjettum
		Rykkinn
		Jar

### **Retningslinjer:**

*Sentrumsområdene markert med fet skrift er de som er avsatt som prioriterte vekstområder og prioriterte stasjoner i kommunens arealstrategikart, og det er innenfor disse områdene hovedvekt av transformasjon/fortetting skal skje. Ved resterende sentrumsområder er det ikke lagt til rette for vekst.*

## 19.2. Funksjonsblanding

19.2.1. Alle byområdene tilrettelegges for bebyggelse med høy bolig- og arbeidsplasskonsentrasjon, herunder offentlig og privat tjenesteyting. I Regionbyen Sandvika tilrettelegges det i tillegg for handel, forsknings- og utdanningsinstitusjoner, herunder boliger for studenter, og for kultur og rekreasjon, samt øvrige sentrumsformål for hele kommunen og regionen.

### **Innsigelse – unntatt rettsvirkning i påvente av innsigelse:**

19.2.2. Områdesenter skal ha moderat utnyttelse og variert funksjonssammensetning, herunder boliger, forretninger, kontor, kulturtilbud og tjenesteyting.

19.2.3. Lokalsentrene skal dekke lokalområdenes behov for daglig handel og tjenester.

## Klima og miljø, samfunnssikkerhet og teknisk infrastruktur

### 20. Klima og miljø (pbl § 11-9 nr. 8)

20.1.1. Det kan stilles krav om klimabudsjett i reguleringsplaner og klimaregnskap ved tiltak for nullutslippsområdene Fornebu, Sandvika, Lysaker og Bekkestua.

20.1.2. Det kan stilles krav til ombrukskartlegging av eksisterende bygningsmasse ved riving eller rehabilitering.

20.1.3. I alle plansaker skal det vurderes muligheten for at bygg kan endre funksjon og bruk over tid (ombygging fremfor riving), og hvordan dette kan sikres gjennom plan.

<sup>1</sup> I KDP3 Fornebu, er utviklingsområdene delt inn i «byen», «parken» og «landet». «Byen» er de mest sentrale områdene langs bane hvor det skal tilrettelegges for høyest tetthet og størst grad av urbanitet og funksjonsblanding, og hvor de tre sentrumsområdene er lokalisert (Fornebuporten, Flytårnet og Fornebu Sør). KDP3 legger føringer for utvikling også av «parken» og «landet», og disse er ikke sentrumsområder.

- 20.1.4. Kommunen kan kreve miljøprogram i alle plansaker. Kommunen kan kreve miljøoppfølgingsplan i alle byggesaker, uavhengig om det foreligger miljøprogram. Kommunen kan kreve sluttrapport på miljøoppfølgingsplanplan ifm. søknad om ferdigattest.
- 20.1.5. I alle plansaker skal det redegjøres for hvordan nye tiltak og inngrep kan påvirke miljøtilstanden til vannforekomster og miljømålet til vannforekomsten.

## 21. Overvann (pbl § 11-9 nr. 3, 6 og 8)

- 21.1. I reguleringsplaner skal det dokumenteres tilfredsstillende fordrøyning av overvann på egen grunn. Tilførselen av overvann til det offentlige ledningsnett skal minimeres. Overvann skal fortrinnsvis håndteres ved åpne overvannsløsninger, i tråd med tretrinnsstrategien.
- Infiltrere små nedbørsmengder.
  - Fordrøye og forsinke større nedbørsmengder.
  - Lede overvannet trygt i åpne flomveier ved ekstreme nedbørshendelser
- 21.2. I reguleringsplaner skal blågrønn faktor eller tilsvarende legges til grunn for dokumentasjon og redegjørelse for overvannshåndtering. Norm for blågrønn faktor:
- Innenfor sentrumsområder: minimum 0,7 eller bedre.
  - Utenfor sentrumsområder: minimum 0,8 eller bedre.
  - Samferdselsanlegg, herunder gater og plasser mv: minimum 0,3 eller bedre.
- 21.3. I reguleringsplaner skal en detaljert terreng- og landskapsplan/utomhusplan vise avrenning, oppsamling av vann og overvannshåndtering inkludert overflatebaserte løsninger.
- 21.4. Overvann skal brukes som ressurs i stedsutvikling, på en måte som sikrer at vannets naturlige kretsløp overholdes og naturens selvrensingsevne utnyttes. Flerfunksjonelle løsninger skal etterstrebes.

### **Retningslinjer:**

*Ved konkretisering av blågrønn faktor skal «NS 3845 Blågrønn faktor» fra Standard Norge anvendes. Ved bruk av andre metoder skal en redegjørelse legges ved.*

*Det skal benyttes størst mulig andel permeable flater og grønne tak, dammer og vannspeil. Overvann skal så langt mulig utnyttes som et positivt element i byggeområdene.*

*I plansaker kan det innenfor planområdet kreves etablert anlegg for oppsamling, rensing og bortledning av overflatevann fra bebyggelse, veier og andre arealer. Dette gjelder også for overvann som kommer fra områder utenfor planområdet.*

## 22. Dyrket og dyrkbart areal (pbl § 11-9 nr. 8)

- 22.1. Det skal være nullvisjon for nedbygging av dyrket og dyrkbare arealer.
- 22.2. I reguleringsplaner som kan føre til (midlertidig eller permanent) omdisponering av dyrkbart areal, skal det redegjøres for hvordan matjordlaget vil ivaretas.
- 22.3. I reguleringsplaner som innebærer omdisponering av dyrkbar mark, må det fremlegges en matjordplan for bruk av jordressursene og håndtering av matjord. Kommunen kan i reguleringsplan stille krav om nydyrking eller flytting av matjord, for å bedre jordkvalitet på andre landbruksarealer.
- 22.4. Jordlovens §§ 9 og 12 gjelder dyrka og dyrkbar mark i hele kommunen frem til godkjent reguleringsplan foreligger, også om arealene er avsatt til utbyggingsformål i kommuneplanens arealdel. Der unntakene fra krav om regulering i planens punkt 3.3 er oppfylt, gjelder ikke denne bestemmelsen.

## 23. Naturskader (pbl § 11-9 nr. 8 og § 28-1)

- 23.1. Bebyggelse skal sikres mot skade fra skred og flom. I forbindelse med arealplanlegging og søknad om tiltak innenfor flom- og fareområder og innenfor områder vist som sekundære flomveier, jf. aktsomhetskart i Bærum kommunes kartdatabase, skal det redegjøres for nødvendige sikringstiltak, herunder at tiltak ikke forverrer nedstrøms situasjon.
- 23.2. All utbygging i nærheten av vassdrag skal ha en sikkerhetssone mot en flom med 200 års gjentakintervall tillagt en sikkerhetsmargin på 0,5 meter.
- 23.3. For områder uten flomsoneberegninger eller annen flomsonekartlegging, skal det i forbindelse med arealplanlegging og søknad om tiltak nært vassdrag redegjøres for nødvendige sikringstiltak. Det henvises til byggeteknisk forskrift (TEK 17 § 7-2, sikkerhet mot flom). Nært vassdrag defineres som:
  - 20 meter fra bekker (*nedbørsfelt mindre enn 20 km<sup>2</sup>*)
  - 100 meter fra elver
- 23.4. All utbygging langs sjøen og nedre del av vassdragene skal ha en sikkerhet mot stormflo opp til minimum 2,5 m over middel høyvann.
- 23.5. I alle planer som berører flomland som er redusert fra sin opprinnelige størrelse, skal tilbakeføring av arealene til flomland vurderes.
- 23.6. I områder med marine avsetninger stilles det krav om dokumentasjon av områdestabilitet (og/eller geoteknisk vurdering). Ved regulering og søknad om tiltak i områder med marine avsetninger må det dokumenteres tilstrekkelig sikkerhet jf. TEK 17 § 7-3. (Det vises i denne forbindelse også til NVEs retningslinjer 2/2011 og NVEs veileder 1/2019 – Sikkerhet mot kvikkleireskred.)

## 24. Luftforurensing (pbl § 11-9 nr. 6)

- 24.1. Klima- og miljødepartementets retningslinje for behandling av lokal luftkvalitet i arealplanlegging T-1520 (2012), skal legges til grunn for planlegging.

- 24.2. Ved planlegging av virksomhet eller ved nytt følsomt bruksformål for forurensning, skal luftforurensningssonene i T-1520/2012, tabell 1 legges til grunn. I reguleringsprosessen må luftforurensning utredes og helsekonsekvenser og avbøtende tiltak beskrives.
- 24.3. I rød sone skal det normalt ikke tillates arealbruk som er følsom for luftforurensning. Unntak kan bare skje i angitte avvikssoner, basert på en helhetlig vurdering, se planens punkt 25.7 om avviksområder.
- 24.4. I planfasen skal det vurderes behov for, og evt. utarbeides plan for håndtering av støv og luftforurensning i bygge- og anleggsfasen.

## 25. Støyforurensning (pbl § 11-9 nr. 6)

- 25.1. Grenseverdiene og kvalitetskriteriene i Klima- og miljødepartementets retningslinje for støy i arealplanlegging T-1442/2021, skal legges til grunn for planlegging.
- 25.2. Ved planlegging av ny støyfølsom bebyggelse eller støvende anlegg og virksomheter skal grenseverdiene i T-1442/2021, tabell 2 legges til grunn. I reguleringsprosessen må støy utredes og helsekonsekvenser og avbøtende tiltak beskrives.
- 25.3. I planfasen skal det vurderes behov for, og evt. utarbeides plan for håndtering av støy i bygge- og anleggsfasen.
- 25.4. Temakart for stille områder viser områder hvor det skal tas særlig hensyn til støynivå. Ny og vesentlig utvidelse av støvende virksomhet i henhold til de til enhver tid gjeldende statlige retningslinjer for støy i arealplanlegging, skal lokaliseres og utformes slik at støypåvirkningen i stille områder forblir uendret eller dempes.
- 25.5. **Rød sone - forbudssone:** Nye bygninger til støyfølsomt bruksformål (boliger, fritidsboliger, sykehus, pleieinstitusjoner skoler og barnehager) tillates ikke lokalisert i områder som faller inn under rød støysone i henhold til T-1442, tabell 1.

Eksisterende bygninger til støyfølsomt bruksformål innenfor denne sonen kan gjenoppbygges, utvides og påbygges, forutsatt at det ikke fører til flere boenheter. Dersom man med skjerming reduserer støynivået til et nivå under grenseverdiene for rød sone gjelder bestemmelser for gul sone.

- 25.6. **Gul sone - vurderingszone:** Nye bygninger til støyfølsomt bruksformål (boliger, fritidsboliger, sykehus, pleieinstitusjoner, skoler og barnehager) kan lokaliseres i gul støysone i henhold til T-1442/2021, tabell 1.

I områder som faller inn under gul støysone, skal det i reguleringsplan dokumenteres at alle boenheter får en stille side hvor alle anbefalte grenseverdier for ny støyfølsom bebyggelse i T-1442, tabell 2 er tilfredsstillt.

### *Retningslinjer*

*Nødvendige utredninger, avveiinger og avbøtende tiltak foretas og fastsettes gjennom reguleringsplan. Eksempler på avbøtende tiltak for bebyggelse med støyfølsomt bruksformål kan være:*



- *Alle boenheter har en stille side*
- *Minimum 50 % av antall rom til støyfølsom bruk skal ha vindu mot stille side*
- *Minimum 1 soverom skal ha vindu mot stille side*

**25.7. Bestemmelsesområder – Avviksområder for støy og luftforurensning:** Avviksområder er angitt for sentrumsområder (jf. planens punkt 19) hvor hensynet til samordnet areal- og transportplanlegging gjør det aktuelt med høy arealutnyttelse. I avviksområdene # 6 - 19 kan nye bygninger til støyfølsomt bruksformål lokaliseres i områder med støynivå utenfor vindu opp til Lden 70 dB fra vei og Lden 73 dB fra jernbane, jf. T-1442. Innenfor avviksområder hvor det er både støy- og luftforurensning, skal samspillseffekter mellom disse belyses og avbøtende tiltak fastsettes i plan.

**Retningslinjer:**

*Skoler og barnehager bør ikke etableres innenfor avviksområdene i rød støysone.*

*Nødvendige utredninger, avveiinger og avbøtende tiltak foretas og fastsettes gjennom reguleringsplan.*

*Eksempler på avbøtende tiltak for bebyggelse med støyfølsomt bruksformål i avviksområder:*

- *Alle boenheter har en stille side*
- *Minimum 50 % av antall rom til støyfølsom bruk skal ha vindu mot stille side*
- *Minimum 1 soverom skal ha vindu mot stille side*

## 26. Avfall (pbl § 11-9 nr. 3)

- 26.1. Areal til avfall skal sikres på egen grunn og ved alle planforslag skal det foreligge en kartskisse og en beskrivelse av renovasjonsløsningen.
- 26.2. Planforslag og søknader om boligbygging > 30 boenheter og boligtetthet > 3 boliger/da skal ha en renovasjonsordning basert på nedgravd løsning.
- 26.3. Ved større utbyggingsområder > 300 boenheter skal stasjonært avfallssug vurderes, herunder evt. tilknytning til eksisterende nærliggende avfallssug
- 26.4. Renovasjonsløsningen skal være i overenstemmelse med renovasjonsforskriftene og teknisk retningslinje for renovasjon i Bærum kommune. Universell utforming skal legges til grunn for alle løsninger.

**Retningslinjer:**

*Ved plan skal det sikres ved rekkefølgebestemmelser at områder for renovasjon (oppsamlingsplass, avfallshus, nedgravd container) skal være opparbeidet og ferdigstilt før området kan tas i bruk.*

*Husholdningsavfall og næringsavfall*

*Areal til avfall skal sikres på egen grunn og vises i illustrasjonsplan/utomhusplan som følger reguleringsplan og/eller byggesak. Nedgravde avfallsløsninger skal tilstrebes der dette er hensiktsmessig. Krav til avfallsløsning skal følge renovasjonsforskrift for Bærum kommune.*

## 27. Teknisk infrastruktur (pbl § 11-9 nr. 4)

- 27.1. I alle plansaker skal det redegjøres for eksisterende og planlagte høyspenningsanlegg
- 27.2. I alle plansaker skal det redegjøres for eksisterende (og planlagte) VAO-anlegg.
- 27.3. Bærum kommunes VA-norm gjelder for gjennomføring av tiltak som omfattes av plan- og bygningsloven
- 27.4. Dersom tiltak utløser krav om sikring av slokkevann iht. Plan- og bygningslovens §27-1 skal uttak fra kommunal vannforsyning legges til grunn dersom tiltaket ligger innenfor areal som SSB definerer som tettsteder.
- 27.5. For offentlige vann- og avløpsledninger gjelder en byggegrense på 4 meter målt fra ledningens ytterkant. Nye bygninger, konstruksjoner og anlegg kan ikke plasseres innenfor dette restriksjonsbeltet. Byggegrensen omfatter også annen virksomhet og endring av arealbruk som utgjør risiko for skade på ledninger eller er til hinder for vedlikehold.

## BESTEMMELSER OG RETNINGSLINJER FOR AREALFORMÅL

### 28. Boligbebyggelse (pbl §§ 11-10 og 11-9 nr.5)

- 28.1. I alle plansaker skal det sikres variasjon i boligstørrelser og boligtyper. Alternative boformer og fellesskapsløsninger / boformer med fellesfunksjoner skal vurderes.

#### **Retningslinjer:**

*Det skal legges vekt på kvalitet, nytenking og innovasjon for boligtyper, boformer og en mer utstrakt bruk av fellesfunksjoner.*

*I eksisterende blokk- / leilighetsbebyggelse uten heis kan det vurderes heistilbygg utover maksimal utnyttelse for muliggjøre trinnfri adkomst, dersom forholdene ellers ligger til rette for det.*

### **28.2. Småhusbebyggelse**

#### **Definisjoner**

- Med enebolig menes en frittliggende bygning med en boenhet, eventuelt med en sekundærleilighet på inntil 55 m<sup>2</sup> BRA i direkte tilknytning til eneboligen. Med tomannsbolig menes ett frittliggende bolighus med to boenheter der begge boenheter er større enn 55 m<sup>2</sup> BRA.

Uregulerte områder angitt som eksisterende boligbebyggelse omfatter også eksisterende institusjoner, klient-/gruppeboliger, nærings- og servicevirksomhet og fellesområder selv om denne arealbruken ikke fremkommer ved egen signatur på arealplankartet.

Med enhetlige områder menes områder med enebolig, rekkehus, tomannsbolig, atriumhus eller liknende, hvor arkitekturen har lik utforming/ klart slektskap når det gjelder arkitektonisk utforming og området er helhetlig planlagt. Slike områder er ofte planlagt med

strukturer som sikrer uteområder, siktlinjer, grønne drag, areal for lek, parkering mv. Dette er kvaliteter som nye tiltak skal ivareta.

28.2.1. Det tillates ikke mer enn én sekundærleilighet per enebolig, og kun opprettelse av sekundærleilighet ved eneboliger.

28.2.2.

### 28.2.3. Utnyttelse

- a. For konsentrert småhusbebyggelse der reguleringsplan ikke angir utnyttelse eller området er uregulert - kan det tillates en utnyttelse på inntil % BYA = 20%.
- b. Grad av utnyttning for frittliggende småhusbebyggelse i uregulerte områder skal ikke overstige % BYA = 20%. I beregningen av BYA skal antall biloppstillingsplasser på terreng medtas med 18 m<sup>2</sup> per plass.
- c. I planer vedtatt før 1.1.2009 kan det tillates etablering av 1 parkeringsplass på 18 m<sup>2</sup> per boenhet på terreng, i tillegg til tillatt grad av utnyttning for eiendommen.
- d. For ene- og tomannsbolig kreves 2 biloppstillingsplasser pr. boenhet. For sekundærleilighet (inntil 55m<sup>2</sup> BRA) til enebolig kreves 1 ekstra parkeringsplass.
- e. For frittliggende småhusbebyggelse kan det tillates en utnyttelse på inntil % BYA = 20 % for planer vedtatt før 1.1.1980. Utnyttning på inntil % BYA = 20 % gjelder også for alle planer for frittliggende småhusbebyggelse hvor utnyttelsen er angitt som U-grad.
- f. I reguleringsplaner der det er angitt maksimum størrelse på garasjer/uthus kan det tillates frittliggende garasje inntil 50 m<sup>2</sup> BYA forutsatt at tillatt grad av utnyttelse ikke overskrides, og tiltaket for øvrig er i samsvar med plan.

### **Retningslinjer**

*Tomt for enebolig bør ikke være mindre enn 800 m<sup>2</sup>.*

*Tomt for tomannsbolig bør ikke være mindre enn 700m<sup>2</sup> per boenhet. Tomter skal ikke være brattere enn et gjennomsnittlig stigningsforhold på 1:3.*

### 28.2.4. Høyder

- a. I regulerte småhusområder: I tillegg til det generelle høydekravet som følger av pbl § 29-4 og gjeldende plan kan den enkelte fasades gesimshøyde ikke overstige 9 meter målt fra gjennomsnittlig ferdig planert terreng langs den enkelte fasade.
- b. Der reguleringsplanen ikke angir høyder i planer før 1.1.1979, kan gesimshøyde være maksimalt inntil 7 m og mønehøyde maksimalt inntil 9 m, målt fra planert terrengs gjennomsnittsnivå rundt bygningen.
- c. Der planen angir bebyggelse i 1 etasje, eventuelt med underetasje, erstattes etasjetallet av gesimshøyden inntil 4 meter og mønehøyde inntil 6 meter, målt fra planert terrengs gjennomsnittsnivå rundt bygningen.
- d. Der planen angir bebyggelse i 2 etasjer/ 2 fulle etasjer, erstattes etasjetallet av gesimshøyde inntil 8 meter og mønehøyde inntil 9 meter, dog slik at gesimshøyde kan være inntil 7 meter i planer fra før 1.1.1979, målt fra planert terrengs gjennomsnittsnivå rundt bygningen.

- e. I uregulerte småhusområder: I tillegg til det generelle høydekravet som følger av pbl kan den enkelte fasades gesimshøyde ikke overstige 8 meter målt fra gjennomsnittlig ferdig planert terreng langs den enkelte fasade.

#### **28.2.5. Adkomst**

- a. For frittliggende småhusbebyggelse skal snuplass opparbeides før avkjørsel til offentlig vei.

#### 29. Fritidsbebyggelse (pbl §§ 11-9 nr. 3 og 11-10)

- 29.1. Kommunen kan kreve at fritidsbebyggelse knyttes til kommunal vannforsyning og avløpshåndtering.
- 29.2. Der planen angir bebyggelse i 1 etasje, tillates gesimshøyde inntil 3,5 meter og mønehøyde inntil 5 meter, målt fra ferdig planert terrengs gjennomsnittsnivå rundt bygningen.

#### 30. Offentlig eller privat tjenesteyting (pbl §§ 11-9 nr. 5 og 11-10)

- 30.1. Ved regulering og søknad om tiltak skal det sikres og dokumenteres tilstrekkelige, gode og solfylte leke- og oppholdsareal egnet for variert fysisk aktivitet for aktuelle alders- og brukergrupper. Terreng og stedstypisk vegetasjon skal vurderes bevart.
- 30.2. Ved planlegging av nye og utvidelse av eksisterende skoleanlegg skal det planlegges for sambruk med idrett, og nærmiljø og grøntområder skal ivaretas.

#### 31. Grønnstruktur (pbl §§11-9 nr.6 og 8 og 11-10)

- 31.1. For områder avsatt til naturområde, kan skjøtsel som styrker og bidrar til opprettholdelse av naturverdiene i området tillates.

#### **31.2. Turdrag, friområde og park**

- 31.2.1. Tiltak for å fremme friluftsliv, turveier og områder for lek og rekreasjon kan tillates.

#### *Retningslinjer:*

*Områder avsatt til grønnstruktur kan tilrettelegges for opplevelse, kunst/kultur, rekreasjon, lek og fysisk aktivitet for allmennheten, der det ikke går på bekostning av eksisterende naturverdier.*

#### 32. Næringsbebyggelse (pbl § 11-10)

##### **32.1. Næringsparker**

- 32.1.1. Næringsparker er angitt med krav om felles plan og omfatter Rud-Hauger og Grini næringsparker
  - a. Plasskrevende handel skal lokaliseres i næringsparkene. Ved plasskrevende varehandel/varegrupper menes motorkjøretøy, landbruksmaskiner, trelast og andre større byggevarer, salg fra planteskoler og hagesentre. Næringsparkene skal forbeholdes



plasskrevende varer og andre logistikk-, arealkrevende og tjenesteytende funksjoner med lav arbeidsplassintensivitet.

Der det legges til rette for plasskrevende handel, må hoveddelen av handelsarealet benyttes til plasskrevende varer.

32.1.2. For Rud Hauger og Grini næringspark gjelder de vedtatte reguleringsplanene.

### 32.2. Næringsbebyggelse

32.2.1. Nye kontorarbeidsplasser skal lokaliseres i områder med meget god kollektivdekning, samt i sentrumsområdene knyttet til stasjoner på jernbanen og T-banen

## 33. Landbruks-, natur- og friluftformål (LNFR) (pbl § 11-11 nr. 1 og 2)

33.1. I LNF-områder tillates bare bebyggelse og tiltak tilknyttet stedbunden næring og landbruksbasert næringsvirksomhet basert på gårdens ressursgrunnlag

33.2. Dersom gårdens produksjon etter kommunens skjønn tilsier behov, tillates maksimalt én kårbolig pr gårdsbruk. Fradeling av kårbolig tillates ikke.

33.3. Hovedhus/kårbolig likestilles med eneboliger mht. å tillate én sekundærleilighet på inntil 55m<sup>2</sup>. For sekundærleiligheten skal det i tillegg opparbeides minimum 50 m<sup>2</sup> uteoppholdsareal

#### *Retningslinje:*

*I LNF-områder tilstrebes at alle tiltak, også nye driftsbygninger og boliger, lokaliseres og utformes med respekt for lokal byggeskikk slik at gårdsbebyggelsens struktur og landskapets karakter opprettholdes. Nedbygging av dyrka mark bør unngås. Karakteristiske trekk i kulturlandskapet; som terreng, topografi, trekker, veifar, bruer, landskapsrom, vegetasjon, steingjerder og lignende skal ivaretas. Kulturminner og kulturmiljøer skal søkes ivaretatt.*

33.4. På boligeiendom som ikke er landbrukseiendom i LNF-område tillates maksimalt BRA 200 m<sup>2</sup> for boligareal. Det tillates totalt BRA 300 m<sup>2</sup> for eiendommen.

#### *Retningslinjer:*

*Ny bebyggelse tilknyttet drift av landbruksområder skal som hovedregel plasseres i tilknytning til eksisterende gårdstun og utformes i tråd med lokal byggeskikk.*

33.5. Tillatt grad av utnyttelse for eksisterende fritidseiendommer i LNF-områdene skal ikke overstige 80 m<sup>2</sup> BYA. I tillegg tillates ett frittliggende uthus på inntil 40 m<sup>2</sup> BYA. Bebyggelsen skal ikke ha mer enn ett måleverdig plan.

33.6. I LNF-områder skal alle tiltak lokaliseres og utformes slik at gårdsbebyggelse og landskapets karakter opprettholdes. Karakteristiske trekk i kulturlandskapet, som topografi, trekker, veifar, bruer, landskapsrom, vegetasjon og steingjerder og lignende skal ivaretas. Kulturminner og kulturmiljøer skal søkes ivaretatt.

### 33.7. Bestemmelsesområder for Golfbaner

- 33.7.1. Golfbaner er lokalisert i bestemmelsesområde # 1 – 4 og omfatter anleggene på Haga-Norhaug, Grini, Burud-Hellerud og Ostøya. Områdene inngår i reguleringsplaner, og bestemmelsene i tilhørende reguleringsplan gjelder.
- 33.7.2. Golfbane kan lokaliseres i bestemmelsesområde # 5 omfatter Johnsrud golfbane i Lommedalen. Innenfor området kan arealer reguleres til golfbane.

**Retningslinjer:**

*Golfbaner bør opprettholdes som LNF/landbruksareal i alle plannivåer. I reguleringsplaner for golfbaner bør det presiseres at jordloven skal gjelde, og at vanningsanlegg skal legges dypere enn vanlig pløyedybde for å sikre at arealet enkelt kan dyrkes ved behov.*

34. Ferdsl (på sjøen) (pbl § 11-11 nr.3)

- 34.1. Område for idrettsaktivitet på sjø.

35. Småbåthavner (pbl § 11-11 nr.4)

- 35.1. Nye småbåthavner for fritidsbåter kan etableres, enten for å kompensere for småbåtanlegg som fjernes eller reduseres i størrelse andre steder, eller for å etablere småbåtanlegg for delebåter/utleiebåter.
- 35.2. Bøyer tillates i areal avsatt til småbåthavn.

## BESTEMMELSER OG RETNINGSLINJER FOR HENSYNSSONER

36. Hensynssone Landbruk H510 (pbl § 11-8 c)

**Retningslinjer:**

*Innenfor hensynssonen/det sammenhengende landbruksområdet skal landbrukets ressursgrunnlag, herunder jordressursene, bevares i et langsiktig perspektiv. Det skal utøves en streng forvaltningspraksis hvor muligheten for framtidig matproduksjon skal være tungtveiende hensyn ved alle spørsmål om omdisponering eller deling av dyrka og dyrkbar mark.*

37. Hensynssoner kulturmiljø H570 (pbl § 11-8 c)

**37.1. Generelle retningslinjer**

- 37.1.1. *Ivaretagelse av kulturmiljøenes særpreg tillegges særlig vekt i disse områdene. Ved nye tiltak innenfor hensynssonene bør det dokumenteres at kulturmiljøets kvaliteter og stedets identitet blir ivaretatt.*
- 37.1.2. *Tiltak må utformes og plasseres på en måte som ikke gir oppstykkning og fragmentering av kulturlandskapene*
- 37.1.3. *I områder avmerket som hensynssoner kulturmiljø skal den kulturhistoriske bebyggelsen av høy verdi og områdenes særpregede miljø, herunder landskapsverdier, søkes bevart. Ved nye tiltak innenfor hensynssonene, kan kommunen kreve at kulturmiljøet/landskapet dokumenteres*

#### 38. Hensyn landskap H550 (pbl § 11-8 c)

##### **38.1. Generelle retningslinjer**

- 38.1.1. *I LNF- områdene skal det legges særlig vekt på å ivareta kulturlandskapets verdier, jf. §17 punkt 5.*
- 38.1.2. *Det skal i byggesonen legges særlig vekt på å bevare sammenhengende skråninger og områder med vegetasjon, herunder store trær (med stammeomkrets på over 90 cm i diameter)*
- 38.1.3. *Innenfor hensynssonen bør tiltak i særlig eksponerte områder unngås. Ved tiltak på tomter med gjenværende vegetasjon og rester av kollelandskap skal tiltak plasseres minst mulig eksponert. Ved regulering skal det kreves en helhetlig landskapsanalyse for området. Før tiltak tillates skal det dokumenteres at fjernvirkning og landskapstilpasning ivaretas.*
- 38.1.4. *Sammenhengende landskap bør ikke fragmenteres.*

#### 39. Hensynssoner grønstruktur H540 (pbl § 11-8 c)

- 39.1.1. *Det bør legges særlig vekt på å ivareta terreng og vegetasjon, styrke turstiforbindelser for allmennheten og styrke åpen blågrønn infrastruktur innenfor hensynssonen.*
- 39.1.2. *Ved regulering innenfor hensynssoner H540 Grønnstruktur-B skal bekkeåpning og annen blågrønn infrastruktur sikres.*
- 39.1.3. *Ved plan og byggetiltak innenfor hensynssonen som berører kysten må hensynet til kyststi ivaretas jf. bestemmelsenes punkt 14.2.*

#### 40. Hensynssoner naturmiljø H560 (pbl § 11-8 c)

*Det bør som hovedregel ikke gjøres tiltak innenfor hensynssone naturmiljø. Særlig vekt legges på å sikre naturverdiene i området. Det bør settes av buffersoner mellom viktige naturverdier og byggetiltak. Teknisk infrastruktur slik som ledninger, kabler og transformatorstasjoner bør ikke lokaliseres innenfor hensynssone naturmiljø.*

#### 41. Faresoner for flom, skred og høyspentlinjer (pbl § 11-8 a)

- 41.1. Innenfor området angitt som flomsone (jf. Bærum kommunes kartdatabase) skal det i forbindelse med arealplanlegging og søknad om tiltak redegjøres for nødvendige sikringstiltak. Det vises til byggeteknisk forskrift (TEK 17 § 7-2, sikkerhet mot flom).
- 41.2. Innenfor område angitt som fareområde for skred (jf. Bærum kommunes kartdatabase) skal det i forbindelse med arealplanlegging og søknad om tiltak redegjøres for nødvendige sikringstiltak.
- 41.3. Innenfor område angitt som fareområde for høyspentledning (jf. Bærum kommunes kartdatabase), må bygninger etableres med avstander til kraftledningen slik at en overholder krav etter regelverk under el-tilsynsloven (LOV-2015-06-19-65) forvaltet av Direktoratet for samfunnssikkerhet og beredskap, og ledningseiers restriksjonsbelte. Alt anleggsarbeid og alle tiltak i terrenget innenfor hensynssonen skal på forhånd avklares med ledningseier.

#### 42. Nedslagsfelt drikkevann H110 (pbl § 11-8 punkt a.)

- 42.1. Bestemmelsene gjelder for **Arealformål Drikkevann** (pbl. § 11-11 nr.1-7) og **sikringszone nedslagsfelt drikkevann H110** (pbl § 11-8 a)
- 42.2. Bestemmelsene omfatter Trehjøringsvassdraget (Aurevann, Småvann og Byvann) med tilhørende nedbørsfelt
- 42.3. All ferdsel og tiltak (jf. pbl. § 1-6) som medfører fare for at drikkevannet blir forurenset er forbudt. Forbudet inkluderer, men er ikke begrenset til:
  - Bading (både mennesker og dyr)
  - Fisking er ikke tillatt i Aurevann
  - Ferdsel på vannet (båt, dykking, brettseiling)
  - Å slå leir eller raste (f.eks. sette opp telt, brenne bål)
  - Etterlate seg søppel
  - Ridning innenfor 50 meter fra vassdrag

*Utfyllende beskrivelse av hva som omfattes av forbudet finnes i planbeskrivelsen.*

- 42.4. Forbudet gjelder hele året, også når vannet er islagt.
- 42.5. Enkelte unntak kan gjelde fra forbudet hvis det er gitt særskilt tillatelse, eller der ferdsel skjer på offentlig vei eller adkomstveier.
- 42.6. Tiltak etter pbl. § 1-6 første ledd kan ikke settes i verk innenfor sikringssonen, og heller ikke nærmere vassdraget enn 100 meter fra strandlinjen.
- 42.7. Det gjøres oppmerksom på at forbud mot aktiviteter og ferdsel som kan medføre forurensning på drikkevann også følger av annet regelverk.

#### 43. Andre sikringssoner H190 (pbl § 11-8 b)

- 43.1. Innenfor sonen må det ikke gjennomføres tiltak som kan medføre skade på VEAS – tunnel og overføringsledninger.
- 43.2. Det tillates ikke brønnboring innenfor hensynssonen



43.3. Ved tiltak som omfatter arbeider i grunnen (sprengning, pigging o.l.) skal det dokumenteres at det ikke påføres skade på tunnel og overføringsledninger.

#### 44. Krav om felles planlegging H810 (pbl § 11-8 e)

44.1. Innenfor områder angitt som gjennomføringszone med krav om felles planlegging, skal det utarbeides en helhetlig plan for området før detaljregulering og gjennomføring av tiltak.

Arealformål innenfor område angitt med krav om felles plan – avklares i videre planarbeid.

44.2. Den helhetlige planen skal sikre:

- en hierarkisk oppbygging av gatestrukturen med en klar prioritering av trafikantgrupper i tråd med vedtatt transporthierarki
- gode offentlig tilgjengelig areal til lek/torg/park/møteplass
- Sammenhengende blågrønn struktur
- Alle transportfunksjonene til veiene

44.3. Den helhetlige planen skal bidra til at man når målene for transportmiddelfordeling i gjeldende zone jf. temakart for grønn mobilitet. Planen skal definere prinsipper/ krav til kantsoner; hvordan bygninger forholder seg til sine omgivelser og overganger mellom offentlige, halvprivate og private soner.

44.4. Det skal belyses hvordan områder kan aktiviseres ved midlertidig bruk (kunst, aktivitet, urbant landbruk mv).

44.5. Innenfor områdene kan det gjennomføres jordskifte for å fastsette verdier og kostnadsfordeling og fordele utbyggingsgrunn uavhengig av dagens eiendomsstruktur.

#### *Retningslinjer*

*Felles planlegging kan være områderegulering eventuelt annet plangrunnlag som sikrer samarbeid om planløsning og gjennomføring av felles utbygging. Som et minimum skal det lages et planprogram som avklarer videre planprosess.*

*Innenfor området kan kommunen kreve arkitektkonkurranse, parallelloppdrag eller tilsvarende for å belyse alternative løsninger for utbygging av området.*

*Arkitektkonkurransen eller tilsvarende skal sikre et godt hovedgrep, god miljøkvalitet, miljøtekniske løsninger i utomhusarealer og bebyggelse og arkitektonisk utforming.*

For konkrete områder er det i tillegg angitt følgende føringer for videre planarbeid:

44.6. For næringsparkene Rud-Hauger og Grini skal det dokumenteres at området

- Ikke konkurrere med sentrumsområder
- Bidrar positivt til nullvekstmålet, hvor sambruk / deling av parkering og tilpasning til nytt handelsmønster (netthandel) vil være viktig del av vurderingen
- Utvikles med fokus på arealeffektivitet og samlokalisering
- Bidrar til en generell kvalitetsheving av området hvor omgivelseskvaliteter vektlegges, med fokus på å unngå at området blir en barriere og at det tilrettelegges for gode gang- og sykkelforbindelser som bidrar til å knytte omkringliggende områder sammen.



Bærum kommune

## Reguleringsplanforslag

Eiendom: 93/451  
Adresse: Heggebærstien 49  
Utskriftsdato: 23.04.2024  
Målestokk: 1:1000



UTM-32



©Norkart 2024

Kartet er produsert fra kommunens beste digitale kartbaser for området og inneholder viktige opplysninger om eiendommen og området omkring. Presentasjonen av informasjon er i samsvar med nasjonal standard. Kartet kan inneholde feil, mangler eller avvik i forhold til kravene i oppgitt standard. Kartet kan ikke benyttes til andre formål enn det formålet det er utlevert til uten samtykke fra kommunen jf. lov om åndsverk.

## Tegnforklaring



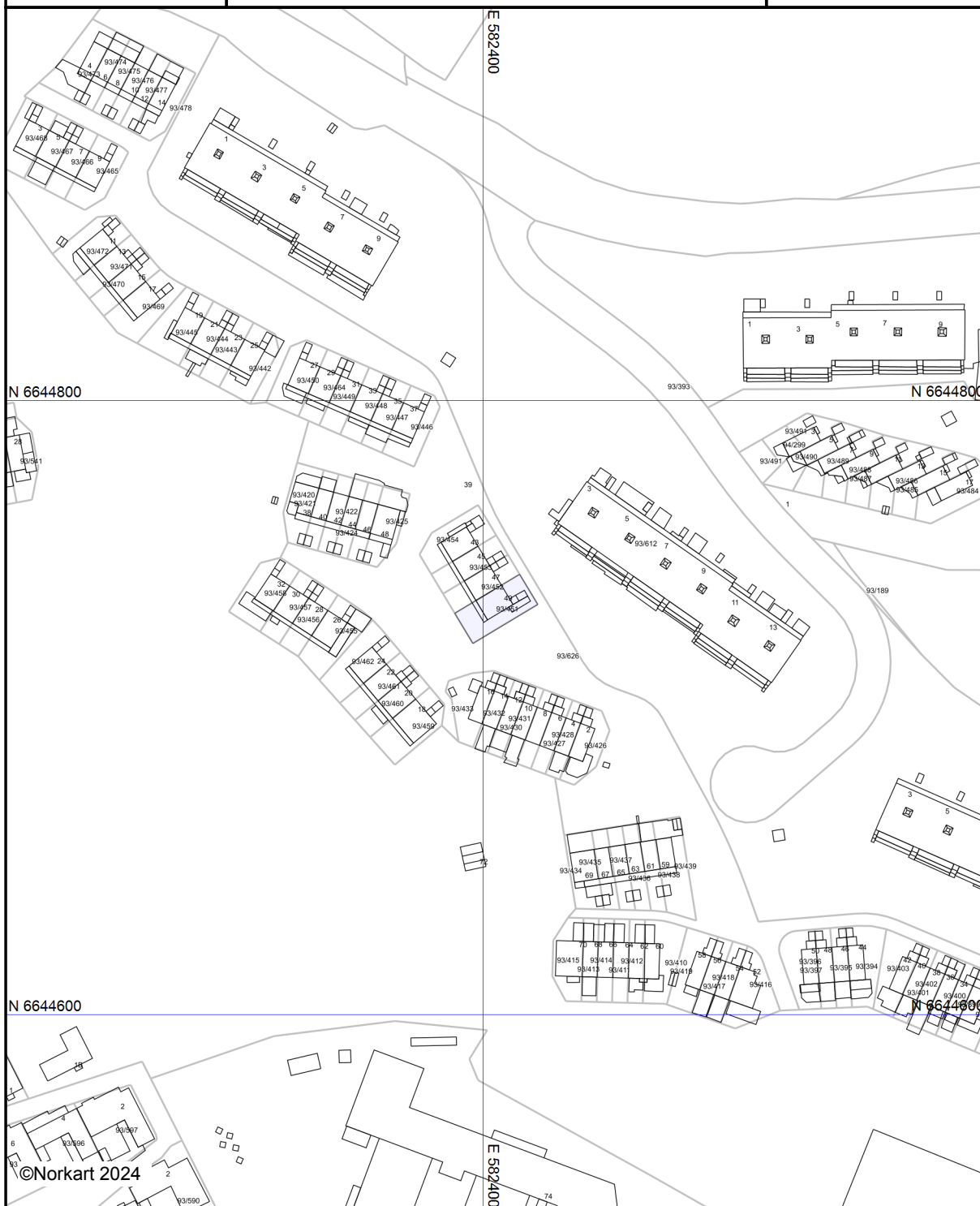
Bærum kommune

## Kommunedelplan

Eiendom: 93/451  
Adresse: Heggebærstien 49  
Utskriftsdato: 23.04.2024  
Målestokk: 1:2000



UTM-32



©Norkart 2024

Kartet er produsert fra kommunens beste digitale kartbaser for området og inneholder viktige opplysninger om eiendommen og området omkring. Presentasjonen av informasjon er i samsvar med nasjonal standard. Kartet kan inneholde feil, mangler eller avvik i forhold til kravene i oppgitt standard. Kartet kan ikke benyttes til andre formål enn det formålet det er utlevert til uten samtykke fra kommunen jf. lov om åndsverk.



## Tegnforklaring



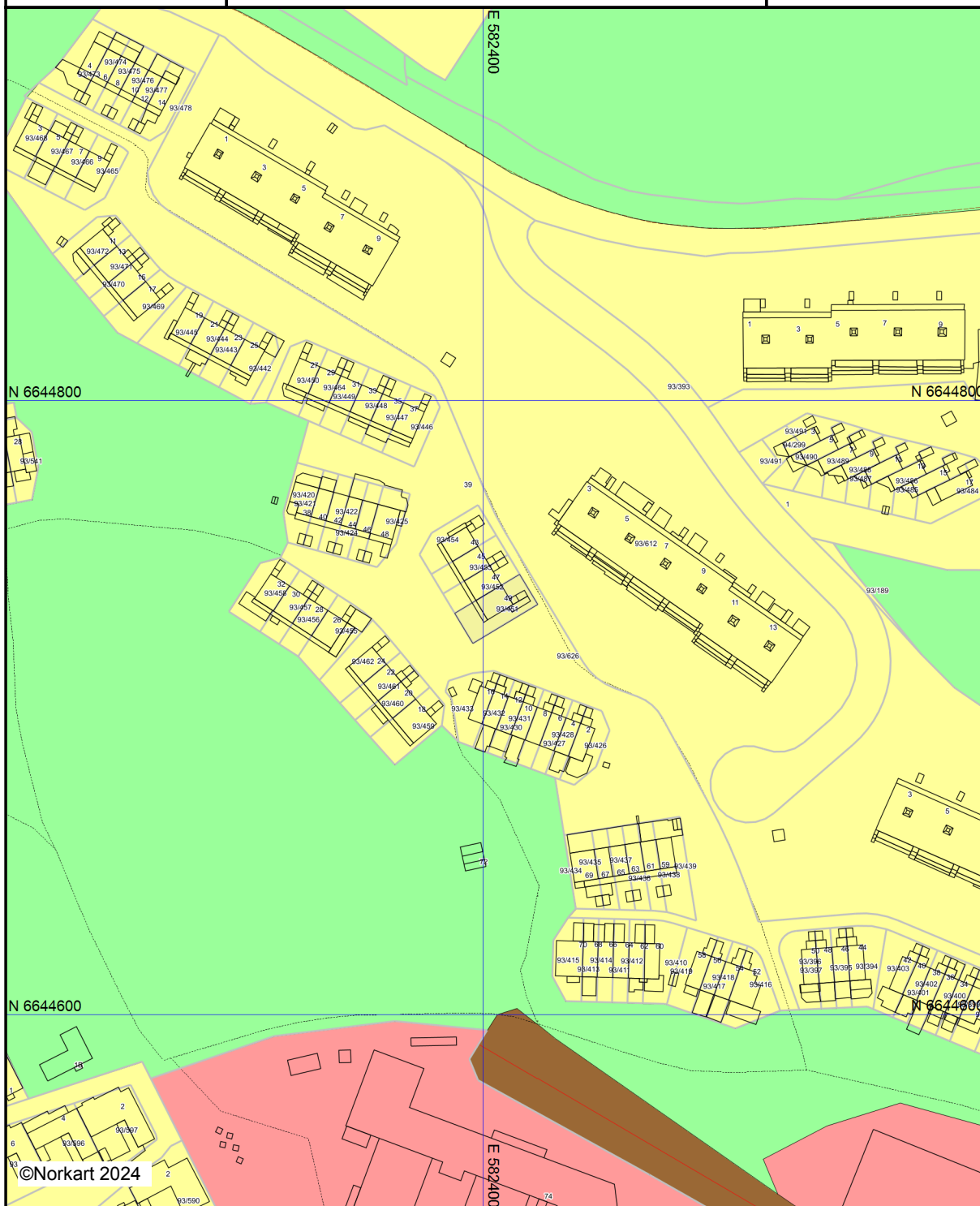
Bærum kommune

## Kommuneplankart

Eiendom: 93/451  
Adresse: Heggebærstien 49  
Utskriftsdato: 23.04.2024  
Målestokk: 1:2000




UTM-32



Kartet er produsert fra kommunens beste digitale kartbaser for området og inneholder viktige opplysninger om eiendommen og området omkring. Presentasjonen av informasjon er i samsvar med nasjonal standard. Kartet kan inneholde feil, mangler eller avvik i forhold til kravene i oppgitt standard. Kartet kan ikke benyttes til andre formål enn det formålet det er utlevert til uten samtykke fra kommunen jf. lov om åndsverk.


## Tegnforklaring

### *Kommuneplan-Begyggelse og anlegg (PBL2)*


 Boligbebyggelse - nåværende

 Tjenesteyting - nåværende


### *Kommuneplan-Samferdselsanlegg og teknis*

 Bane - fremtidig


### *Kommuneplan-Grønnstruktur (PBL2008 §11)*

 Turdrag - nåværende

### *Felles for kommuneplan PBL 1985 og 2008*

 Planområde

 Grense for arealformål

 Turveg/turdrag - nåværende

 Sporveg - fremtidig

 Kollektivtrase - nåværende

Det tas forbehold om riktigheten eller fullstendigheten av opplysningene i dette dokumentet. Det kan ikke rettes krav som følge av at disse opplysningene benyttes som grunnlag for beslutninger.

## Eiendomsdata (Grunneiendom)

Bruksnavn		Beregnet areal	283.2
Etablert dato	08.06.1973	Historisk oppgitt areal	283,2
Oppdatert dato	20.12.2023	Historisk arealkilde	Målebrev (1)
Skyld	0.01	Antall teiger	1
Arealmerknader			

- Tinglyst  Del i samla fast eiendom  Grunnforurensning  Avtale/Vedtak om gr.erverv  
 Bestående  Under sammenslåing  Kulturminne  
 Seksjonert  Klage er anmerket  Ikke fullført oppmålingsforr. Frist fullføring:   
 Har fester  Jordskifte er krevd  Mangel ved matrikkelføringskrav Frist retting:

## Forretninger

Brukstilfelle Forretningstype	Forr.dato M.før.dato	Kom. saksref. Annen ref.	Tingl.status Endr.dato	Involverte Berørte
Omnummerering	01.01.2024		Tinglyst	93/451
Omnummerering	01.01.2024		01.01.2024	
Omnummerering	01.01.2020		Tinglyst	93/451
Omnummerering	01.01.2020		01.01.2020	
Skylddeling	08.06.1973	640-72		93/393 (-283,2), 93/451 (283,2)
Skylddeling				

## Teiger (Koordinatsystem: EUREF89 UTM Sone 32)

Type teig	X	Y	H	H.teig	Ber. areal	Arealmerknad
Eiendomsteig	6644725.89	582397.86	0	Ja	283.2	

## Tinglyste eierforhold

Navn ID	Rolle Andel	Adresse Poststed	Status Kategori
SVARVE ERIK F080171*****	Hjemmelshaver (H) 3/4	HEGGE/ÆRSTIEN 49 1349 RYKKINN	Bosatt (B)
SVARVE MARLYN ABALORIO F110374*****	Hjemmelshaver (H) 1/4	HEGGE/ÆRSTIEN 49 1349 RYKKINN	Bosatt (B)

## Adresse

Vegadresse: Heggebærstien 49

Adressetilleggsnavn:

Poststed	1349 RYKKINN	Kirkesogn	01060601 Bryn
Grunnkrets	1921 Rykkinn 21	Tettsted	801 Oslo
Valgkrets	16 Rykkinn		

## Bygg

Nr	Bygningsnr	Lnr	Type	Bygningsstatus	Dato
1	16125776		Rekkehus (131)	Tatt i bruk (TB)	22.02.1973
2	16191973		Garasjeuthus anneks til bolig (181)	Tatt i bruk (TB)	15.04.1973



## 1: Bygning 16125776: Rekkehus (131), Tatt i bruk 22.02.1973

### Bygningsdata

Næringsgruppe	Bolig (X)	BRA Bolig	140
Sefrakminne	Nei	BRA Annet	
Kulturminne	Nei	BRA Totalt	140
Opprinnelseskode	Vanlig registrering	BTA Bolig	
Har heis	Nei	BTA Annet	
Vannforsyning		BTA Totalt	
Avløp		Bebygd areal	
Energikilder		Ufullstendig areal	Nei
Oppvarmingstyper		Antall boenheter	1

### Bygningsstatushistorikk

Bygningsstatus	Dato	Reg.dato
Tatt i bruk	22.02.1973	22.02.1973

### Bruksenheter

Type	Adresse	Br.enhet	Eiendom	BRA	Rom	Bad	WC	Kjøkkentilgang
Bolig	Heggebærstien 49	H0101	93/451	140	5	2	2	Kjøkken

### Etasjer

Etasje	Ant. boenh.	BRA Bolig	BRA Annet	Sum BRA	BTA Bolig	BTA Annet	Sum BTA
H01	1	70	0	70	0	0	0
U01	0	70	0	70	0	0	0

## 2: Bygning 16191973: Garasjeuthus anneks til bolig (181), Tatt i bruk 15.04.1973

### Bygningsdata

Næringsgruppe	Annet som ikke er næring (Y)	BRA Bolig	
Sefrakminne	Nei	BRA Annet	7
Kulturminne	Nei	BRA Totalt	7
Opprinnelseskode	Vanlig registrering	BTA Bolig	
Har heis	Nei	BTA Annet	
Vannforsyning		BTA Totalt	
Avløp		Bebygd areal	
Energikilder		Ufullstendig areal	Nei
Oppvarmingstyper		Antall boenheter	

### Bygningsstatushistorikk

Bygningsstatus	Dato	Reg.dato
Tatt i bruk	15.04.1973	15.04.1973

### Bruksenheter

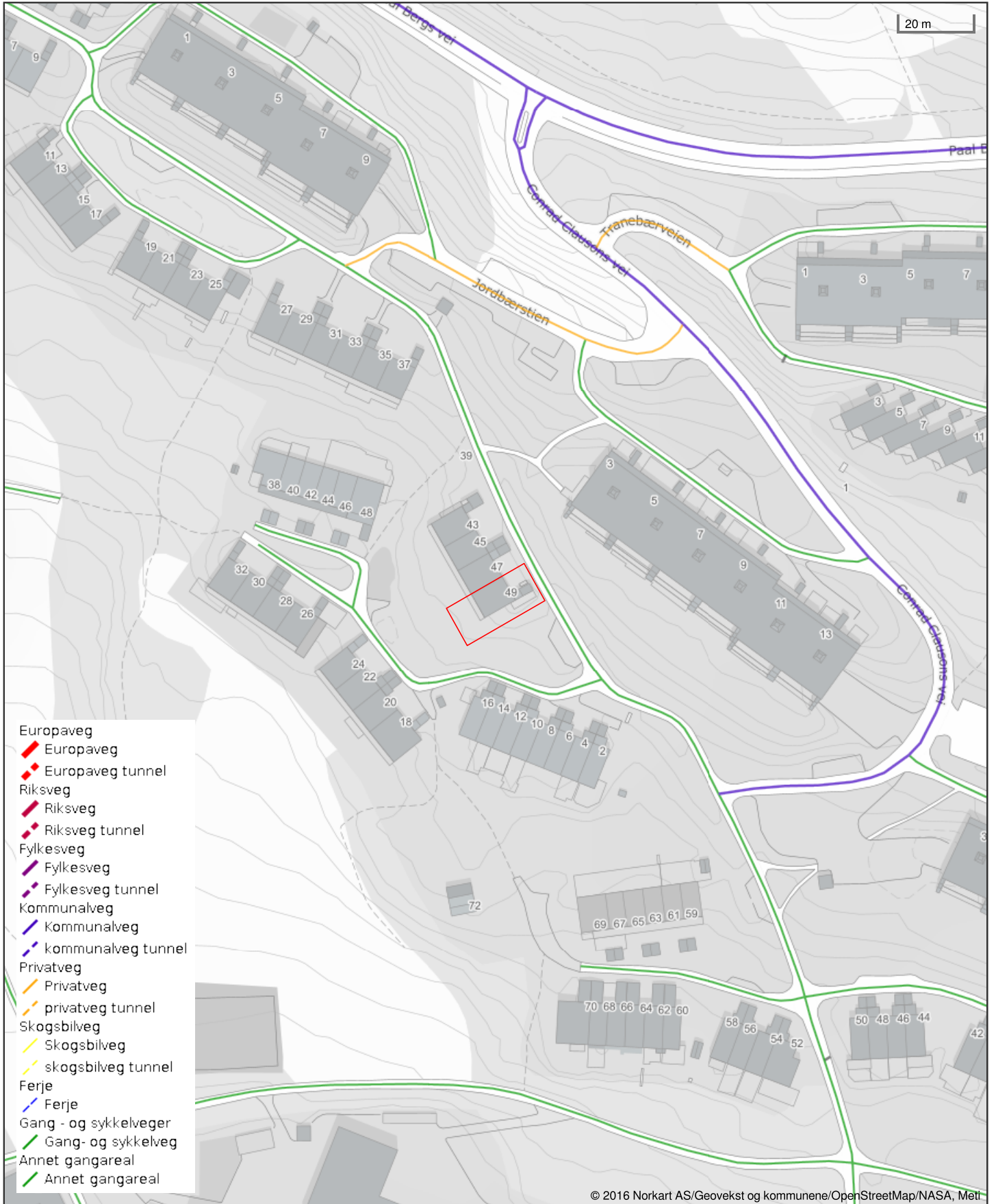
Type	Adresse	Br.enhet	Eiendom	BRA	Rom	Bad	WC	Kjøkkentilgang
Unummerert	Heggebærstien 49	-	93/451	-	-	-	-	-

### Etasjer

Etasje	Ant. boenh.	BRA Bolig	BRA Annet	Sum BRA	BTA Bolig	BTA Annet	Sum BTA
H01	0	0	7	7	0	0	0



# Vegstatuskart for eiendom 3201 - 93/451//



Det tas forbehold om riktigheten eller fullstendigheten av opplysningene i dette dokumentet. Det kan ikke rettes krav som følge av at disse opplysningene benyttes som grunnlag for beslutninger.

Ξ

# Premium rådgivning

EIE eiendomsmegling



tryggbudgivning.no



- den enkleste  
og mest sikre  
måten å by på  
bolig i dag!

#### GI BUD MED BANKID

På eiendommens annonse vises det en "Gi bud"-knapp for elektronisk budgivning.

#### IDENTIFISER MED BANKID

Innlogging fungerer på samme måte som i din nettbank. Du kan også bruke BankID App (iOS/Android) eller BankID på mobil.

#### REGISTRERING AV BUD

Nettsiden hjelper deg med korrekt utfylling av budmeldingen.

#### ELEKTRONISK SIGNERING

BankID lar deg signere budmeldingen elektronisk. Budmeldingen overføres til eiendomsmegleren.

#### BUDRUNDEN

Etter signering vil du motta en SMS-kvittering. Gi budforhøvelser med BankID eller ved å svare på SMS-kvitteringen.

## BUDREGLEMENT

Benytt "Gi bud"-knappen på eiendommens annonse for å registrere ditt bud elektronisk. «Gi bud»-knappen åpner nettsiden TryggBudgivning.no som er integrert i megler-systemet. Alle bud / budforhøvelser og forbehold overføres automatisk inn i budjournalen på den respektive eiendommen.

Du logger deg inn på TryggBudgivning.no ved å bruke BankID. Det er derfor viktig å huske å ta med deg din BankID-brikke på budgivningsdagen. Du kan gi bud fra datamaskin, nettbrett eller smarttelefon.

Når du benytter deg av TryggBudgivning.no trenger du ikke å ta bilde av legitimasjon eller sende inn budskjema til megler. Etter at bud er registrert med BankID får du en kvittering pr. SMS om at budet er mottatt.

Du registrerer budforhøvelser ved å logge inn på nytt med BankID eller ved å svare på SMS-kvitteringen som du allerede har mottatt. Budforhøvelser registreres også automatisk inn i meglersystemet.

Lykke til!

Gå til elektronisk budgivning: <https://tryggbudgivning.no/264/3269696/fdvrctcqv>  
Dersom du ønsker budskjema tilsendt som et eget dokument, ta kontakt med eiendomsmegler.

# FORBRUKERINFORMASJON OM BUDGIVING



Sist oppdatert med virkning fra 1. januar 2014, i forbindelse med ikrafttredelse av endringer i eiendomsmeglingsforskriften.

Informasjonen er utarbeidet av Forbrukerombudet, Forbrukerrådet, Den Norske Advokatforening ved Eiendomsmeglingsgruppen, Eiendomsmeglerforetakenes Forening og Norges Eiendomsmeglerforbund, på grunnlag av blant annet forskrift om eiendomsmegling § 6-3 og § 6-4.

Nedenfor gis en oversikt over de retningslinjer som forbrukermyndighetene og organisasjonene anbefaler benyttet ved budgivning på eiendommen. Avslutningsvis gis også en kort oversikt over de viktigste rettsreglene tilknyttet budgivning.

Før det legges inn bud på eiendommen oppfordres budgiver til sette seg inn i all relevant informasjon om eiendommen, herunder eventuell salgsoppgave og teknisk rapport med vedlegg.

## GJENNOMFØRING AV BUDGIVING:

1. På forespørsel vil megler opplyse om aktuelle bud på eiendommen, herunder om relevante forbehold.

2. Alle bud skal inngis skriftlig til megler, som formidler disse videre til oppdragsgiver. Kravet til skriftlighet gjelder også budforhøyelser og motbud, aksept eller avslag fra selger. Før formidling av bud til oppdragsgiver skal megler innhente gyldig legitimasjon og signatur fra budgiver. Kravet til legitimasjon og signatur er oppfylt for budgivere som benytter e-signatur, eksempelvis BankID eller MinID. Med skriftlige bud menes også elektroniske meldinger som e-post og SMS når informasjonen i disse er tilgjengelig også for ettertiden.

3. Et bud bør inneholde eiendommens adresse (eventuelt gnr/bnr), kjøpesum, budgivers kontaktinformasjon, finansieringsplan, akseptfrist, overtakelsesdato og eventuelle forbehold som for eksempel usikker finansiering, salg av nåværende bolig ol. Normalt vil ikke et bud med forbehold bli akseptert før forbeholdet er avklart. Konferer gjerne med megler før bud avgis.

4. Megler skal legge til rette for en forsvarlig avvikling av budrunden. I forbrukerforhold (dvs. der oppdragsgiver er forbruker) skal megleren ikke formidle bud med kortere akseptfrist enn kl. 12.00 første virkedag etter siste annonserte visning. Etter denne fristen bør budgivere ikke sette en kortere akseptfrist enn at megler har mulighet til, så langt det er nødvendig, å orientere oppdragsgiver,

budgivere og øvrige interessenter om bud og forbehold. Det bør ikke gis bud som diskriminerer eller utelukker andre budgivere. Dersom bud inngis med en frist som åpenbart er for kort til at megleren kan avvikle budrunden på en forsvarlig måte som sikrer oppdragsgiver og interessenter et tilstrekkelig grunnlag for sine handlingsvalg, vil megler fraråde budgiver å stille slik frist.

5. Megleren vil uoppfordret gi sin vurdering av det enkelte bud overfor oppdragsgiveren, når budet er gitt innenfor fristene i punkt 4.

6. Megleren skal så langt det er nødvendig og mulig holde budgiverne skriftlig orientert om nye og høyere bud og eventuelle forbehold. Megler skal så snart som mulig bekrefte skriftlig overfor budgivere at budene deres er mottatt.

7. Etter at handel har kommet i stand, eller dersom en budrunde avsluttes uten at handel er kommet i stand, kan en budgiver kreve kopi av budjournalen i anonymisert form.

8. Kopi av budjournal skal gis til kjøper og selger uten ugrunnet opphold etter at handel er kommet i stand. Dersom det er viktig for budgiver å bevare sin anonymitet, bør budet fremmes gjennom fullmektig.

## VIKTIGE AVTALERETTSLIGE FORHOLD

1. Det eksisterer ingen angrerett ved salg/kjøp av fast eiendom.

2. Når et bud er innsendt til megler og han har formidlet innholdet i budet til selger (slik at selger har fått kunnskap om budet), kan budet ikke kalles tilbake. Budet er da bindende for budgiver frem til akseptfristens utløp, med mindre budet før denne tid avslås av selger eller budgiver får melding om at eiendommen er solgt til en annen (man bør derfor ikke gi bud på flere eiendommer samtidig dersom man ikke ønsker å kjøpe flere enn en eiendom).

3. Selger står fritt til å forkaste eller akseptere ethvert bud, og er for eksempel ikke forpliktet til å akseptere høyeste bud.

4. Når en aksept av et bud har kommet frem til budgiver innen akseptfristens utløp er det inngått en bindende avtale.

5. Husk at også et eventuelt bud fra selger til kjøper (såkalte «motbud»), avtalerettslig er et bindende tilbud som medfører at det foreligger en avtale om salg av eiendommen dersom budet i rett tid aksepteres av kjøper.

NORGES EIENDOMSMEGLERFORBUND | WWW.NEF.NO | FIRMAPOST@NEF.NO





# Boligkjøperpakke Leilighet

- din nye leilighet ferdig forsikret

## **Boligkjøperpakke Leilighet inneholder boligkjøperforsikring, renteforsikring og innbo ekstra forsikring.**

For fullstendig informasjon om hva forsikringene dekker og hvilke begrensninger som gjelder, se forsikringsbevis og vilkår på [Tryg.no](http://Tryg.no)

### **Boligkjøperforsikring**

Boligkjøperforsikring gir deg ekstra trygghet når du kjøper bolig. Du får juridisk hjelp hvis du oppdager feil og mangler ved boligen ut over det du kunne forvente ut fra salgsdokumentene og andre salgsopplysninger, og hvis det er gitt uriktige opplysninger som har påvirket kjøpet ditt. Boligkjøperforsikringen gir deg også juridisk hjelp ved rettstvister.

### **Innboforsikring**

I pakken har du en god innbo ekstra forsikring med forsikringssum 2 millioner kroner.

### **Flytteforsikring**

Innboforsikringen omfatter plutselige og uforutsette skader som oppstår i forbindelse med flytting av innboet til ny bolig.

### **Uhell**

Innboforsikringen omfatter også skade ved uhell, som for eksempel at TV faller i gulvet og blir knust.

### **Skadeinsekter, mus og rotter**

Får du skadeinsekter, mus eller rotter i boligen hjelper vi deg med bekjempelse. For eksempel bekjempelse av veggedyr eller kakerlakker.

### **Renteforsikring**

Renteforsikringen dekker rentekostnader for boligen som skal selges. Forsikringen gjelder hvis du ikke har fått solgt din gamle bolig tre måneder etter du har overtatt ny bolig, med utbetaling i inntil ni måneder. Forsikringen gjelder ikke hvis du avslår bud på 95 % eller mer av prisantydningen.

### **Når og hvor kjøpes Boligkjøperpakke Leilighet?**

Forsikringspakken kjøpes av eiendomsmegleren som foretar salget av boligen. Boligkjøperpakke Leilighet kan kjøpes av privatpersoner. Boligkjøperforsikringen gjelder fra kontraktsmøte, mens de andre forsikringene gjelder fra du overtar boligen, og i ett år.

### **Pris**

Leilighet og rekkehus med andels-/aksjenummer **8.250 kroner**

Leilighet og rekkehus med seksjonsnummer **9.250 kroner**

Prisen på forsikringen for det første året legges inn i oppgjøret for din nye bolig. Du får ingen særskilt regning for forsikringene det første året.

Boligkjøperforsikringen kan beholdes i fem år.

### **Egenandel**

Standard egenandel er kr 4.000 i innboforsikring og boligkjøperforsikring. Du får 10 timer innledende advokatbistand uten egenandel.

### **Spørsmål**

Har du spørsmål om boligkjøperpakken kan du kontakte oss på telefon 915 04040

Dersom du skal melde inn en sak tilknyttet boligkjøperpakken, gjør du dette via våre hjemmesider [Tryg.no/meld-skade](http://Tryg.no/meld-skade).



# Boligkjøperforsikring

## - gir deg ekstra trygghet

**Boligkjøperforsikring gir deg ekstra trygghet når du kjøper bolig. Du får juridisk hjelp hvis du oppdager feil og mangler ved boligen ut over det du kunne forvente ut fra salgsdokumentene og andre salgssopplysninger, og hvis det er gitt uriktige opplysninger som har påvirket kjøpet ditt. Boligkjøperforsikringen gir deg også ved behov juridisk rådgivning, advokathjelp og håndtering gjennom rettsapparatet.**

### Når og hvor kjøpes Boligkjøperforsikring

Forsikringen kjøpes fra eiendomsmeglere som foretar salget av boligen du kjøper. Boligkjøperforsikringen kan kjøpes av privatpersoner. Boligkjøperforsikringen gjelder fra kontraktsmøtet og opphører automatisk etter fem år.

### Pris

Prisen avhenger av hvilken type bolig du kjøper. Prisen på forsikringen legges inn i oppgjøret for din nye bolig, og du får ingen særskilt regning på denne.

Leilighet og rekkehus med andels- eller aksjenummer	<b>7.150 kroner</b>
Leilighet og rekkehus med seksjonsnummer	<b>8.950 kroner</b>
Rekkehus med eget gnr/bnr	<b>13.650 kroner</b>
Enebolig, fritidsbolig, tomannsbolig, tomt	<b>13.650 kroner</b>

### Spørsmål

Har du spørsmål om Boligkjøperforsikringen kan du lese mer om denne på våre hjemmesider [www.tryg.no](http://www.tryg.no) eller kontakte oss på telefon 915 04040

### Boligkjøperpakke

**- din nye bolig  
ferdig forsikret**

Boligkjøperpakke inneholder boligkjøperforsikring og innbo ekstra forsikring. Pakken omfatter også bygningsforsikring hvis du kjøper hus eller hytte, og renteforsikring hvis du kjøper hus eller leilighet.

Du finner mer informasjon om Boligkjøperpakke her:



[www.tryg.no/forsikringer/partnere/buysure/boligkjoperpakke](http://www.tryg.no/forsikringer/partnere/buysure/boligkjoperpakke)



# LØSØRE OG TILBEHØR

## Gjeldende fra januar 2020

Oversikten er utarbeidet av Norges Eiendomsmeglerforbund, Eiendom Norge og Advokatforeningens Eiendomsmeglingsgruppe, og er gjeldende fra 1. januar 2020.

Lov om avhending av fast eiendom (avhendingslova/avhl.) av 3. juli 1992 regulerer kjøper og selgers rettigheter og plikter ved overdragelse av fast eiendom og andeler i borettslag. I henhold til avhl. § 3-4 skal eiendommen, når annet ikke er avtalt, overdras med innredninger og utstyr som etter lov, forskrift eller annet offentlig vedtak skal følge med. Det samme gjelder varig innredning og utstyr som enten er fastmontert eller er særskilt tilpasset bygningen, jf. avhl. § 3-5. Loven inneholder ingen detaljert oversikt over hva som omfattes av «innredning og utstyr», og over hva som skal regnes som «fastmontert eller særskilt tilpasset». Partene kan fritt avtale hva som skal følge med eiendommen ved salg. Bransjens liste over løsøre og tilbehør som skal følge med eiendommen, er en del av avtalen mellom kjøper og selger dersom ikke annet er opplyst i salgssoppgaven, kjøper har tatt forbehold i bud eller avtale på annen måte er inngått. Der intet annet er avtalt, vil løsøre og tilbehør medfølge slik dette fremkommer av avhl. § 3-4 og § 3-5 og denne oversikt. Produkter og installasjoner som medfølger overdras uten noen form for garantier, utover eventuell gjenværende leverandørgaranti.

Dersom det er noe i nedenstående liste som ikke finnes på eiendommen, vil det heller ikke medfølge.

## LISTEN OVER LØSØRE OG TILBEHØR SOM SKAL FØLGE MED EIENDOMMEN VED SALG NÅR ANNET IKKE FREMGÅR AV MARKEDSFØRING ELLER ER AVTALT:

**1. HVITEVARER** medfølger der dette er spesielt angitt i salgssoppgaven.

**2. HELDEKKENDE TEPPER** følger med uansett festemåte.

**3. VARMEKILDER** slik som ovner, kaminer, peiser, varmpumper og panelovner, følger med uansett festemåte. Frittstående biopeiser/ varmeovner og terrassevarmere medfølger ikke. Det følger ikke med varmekilder i rom som ikke har vegg- eller fastmonterte varmekilder på visning.

**4. TV, RADIO OG MUSIKKANLEGG.** TV-antennor og fellesanlegg for TV, herunder parabolantenne, og tuner/dekoder/tv-boks medfølger der dette eies av selger. Veggmontert TV/flatskjerm med tilhørende festeordning samt musikkanlegg følger ikke med (se også punkt 12).

**5. BADEROMSINNREDNING/UTSTYR:** Badekar, dusjkabinett, dusjvegger, alle fastmonterte speil og hyller, fastmonterte glass- og håndkleholdere, herunder håndklevarmere samt baderomsinnredning, medfølger.

**6. GARDEROBESKAP** medfølger, selv om disse er løse. Fastmonterte garderobehyller og knagger medfølger. Innredning i garderobeskap, for eksempel løse eller fastmonterte trådkurver, hyller, stenger og lignende, medfølger.

**7. KJØKKENINNREDNING** medfølger, herunder også åpne, fastmonterte hyller og løs eller fastmontert kjøkkenøy.

**8. MARKISER, PERSIENNER** og annen type innvendig og utvendig solskjerming, gardinoppheng, lamellgardiner og liftgardiner medfølger.

**9. AVTREKKSIVIFTER** av alle slag, samt fastmonterte aircondition/ventilasjonsanlegg, medfølger.

**10. SENTRALSTØVSUGER** medfølger med komplett anlegg, herunder slange, munnstykke mm.

**11. LYSKILDER:** Kupler, lysstoffarmatur, fastmonterte "spotlights", oppheng og skinner med spotlights samt utelys og hagebelysning medfølger. Vegglamper, krokhengte lamper, lysekroner, prismelamper og lignende som er koblet til sukkerbit eller stikkontakt følger likevel ikke med.

**12. INSTALLERTE SMARTHUSLØSNINGER** med sentral som styrer lys,

varme, lyd o.l., samt tilhørende trådløse enheter som brytere, sensorer, kameraer, integrerte høyttalere el. medfølger. Enkle lysstyringssystem f.eks. med en sentral som kun styrer lyspærer eller smartpærer montert i sokkel medfølger likevel ikke.

**13. UTVENDIGE SØPPELKASSER** og eventuelt holder/hus til disse medfølger.

**14. POSTKASSE** medfølger.

**15. UTENDØRS INNRETNINGER** slik som flaggstang, fastmontert tørkestativ, samt andre faste utearrangementer som f.eks. badestamp, boblekar/jacuzzi og liknende utendørs kar, lekestue, lekestativ, utepeis, fastmontert trommel til vannslange, medfølger. Guidekabel/avgrensingskabel til robotgressklipper medfølger, men robotgressklipper og ladestasjon for denne medfølger ikke.

**16. FASTMONTERT VEGGLADER/LADESTASJON TIL EL-BIL** medfølger uavhengig av hvor laderen er montert.

**17. SOLCELLEANLEGG** med tilhørende teknisk infrastruktur medfølger

**18. GASSBEHOLDER** til gasskomfyr og gasspeis medfølger.

**19. BRANNSTIGE, BRANNTAU,** feiestige og lignende medfølger der dette er påbudt. Løse stiger medfølger ikke.

**20. BRANNSLUKNINGSAPPARAT, BRANNSLANGE OG RØYKVARSLER** medfølger der dette er påbudt. Det er eier og brukers plikt til å se til at utstyret forefinnes på enhver eiendom. Hvis annet ikke er uttrykkelig avtalt, skal dette derfor alltid følge med ved salg av eiendom.

**21. SAMTLIGE NØKLER** til eiendommen som selger er i besittelse av skal overleveres kjøper på overtakelsen, herunder nøkler til eventuelle boder, uthus, garasjeportåpner el. Låses boder, uthus el. med hengelås, skal lås og nøkler til disse medfølge.

**22. GARASJEHYLLER,** bodhyller, lagringshyller og oppheng til bildekk medfølger såfremt de er fastmontert.

Planter, busker og trær som er plantet på tomten, eller fastmonterte kasser og lignende er en del av eiendommen og medfølger i handelen.

# KORT OM OSS



## Kenneth Eckmann

EIENDOMSMEGLER / PARTNER

40 05 30 00

ke@eie.no

EIE Sandvika

# Premium rådgivning

## **EIE Sandvika**

Møt en eiendomsmegler i Sandvika med høy lokal kunnskap, som kjenner Bærum veldig godt.

Vi i EIE Sandvika kan hjelpe deg med alt fra befaring og verdivurdering til å selge boligen din. Vi sørger for at du får mest mulig verdi for boligen når du skal selge.

EIE Sandvika er Bærums mestselgende kontor og har som mål å være ditt naturlige førstevalg innen eiendomsmegling. Eiendomsmeglerne omsetter nær hver 4. bolig i Bærum og har vært det kontoret med desidert størst vekst. Kontoret er i dag markedsleder i Bærum.

Som en del av EIE-kjeden, en av Norges største eiendomsmeglerkjeder, har vi et solid nettverk og god lokalkunnskap som vi bruker til å gi deg den beste opplevelsen når du skal kjøpe eller selge bolig. Vi har også et bredt utvalg av boliger til salgs.

Hos oss får du Premium hjelp og råd samt personlig og dedikert oppfølging gjennom hele salgsprosessen.

Kontakt oss i dag for å finne ut hvordan vi kan hjelpe deg med å finne din drømmebolig eller få solgt din nåværende bolig på best og raskest mulig måte.

# VERDI- OVERVÅKNING

Månedlig prisoppdatering på din bolig







# Hold et øye med verdiutviklingen på boligen din – helt uten kostnad

## HVA ER VERDIOVERVÅKNING?

Boligen er oftest det mest verdifulle av våre eiendeler. Med EIE verdiovervåkning kan du følge med på den generelle prisutviklingen i ditt område, og få månedlig verdiestimat av boligen din sendt på e-post.

## HVEM KAN BESTILLE DETTE?

Både eksisterende og ikke eksisterende kunder kan bestille dette fra oss. Dersom du nylig har fått verddivurdering eller kjøpt bolig av oss vil du automatisk motta verdiovervåkning uten å måtte foreta deg noe. Alle boliger som er kjøpt etter 1. januar 2003 kan bestille verdiovervåkning direkte på [eie.no](http://eie.no) ved å fylle ut informasjon om boligen din selv. Boliger kjøpt før 2003 må først få en verddivurdering fra en av våre meglere for å kunne motta verdiovervåkning.

## HVOR FÅR VI TALLENE TIL VERDIOVERVÅKNING FRA?

Tallene fra verdiovervåkning er hentet fra den månedlige boligprisstatistikken til Eiendom Norge. Statistikken er et samarbeid mellom Eiendom Norge, Eiendomsverdi og Finn.no. Statistikken er utarbeidet etter siste måneds slutt og omfatter boliger som annonseres på Finn.no. Det innebærer cirka 70 prosent av alle boliger som omsettes i Norge i løpet av et år, og en statistikk eiendomsbransjen legger til grunn for å gi best mulig estimat og oversikt på boligprisene i hele Norge.



# MEGLER- BOOKING

— Vi gjør det enkelt for deg





## Din bolig er verdifull – benytt deg av vår kunnskap og erfaring

Med EIE meglerbooking kan du når som helst på døgnet avtale tid med en våre meglere – kun ved noen få tastetrykk på vår hjemmeside. Her velger du tjenesten du har behov for, og hvilket tidspunkt som passer for deg. Enten om du skal selge boligen din, refinansiere lånet ditt eller ønsker å vite hva boligen din er verdt i dagens marked, så har vi tilrettelagt for at det skal være enkelt for deg.

En befaring kan gi deg ny og verdifull innsikt om din bolig. Våre meglere gir deg en verdivurdering av markedsverdien til din bolig. Verdiovurdering blir basert på en grundig analyse av din bolig og på tilsvarende boliger solgt i ditt område den siste tiden. Boligen din er verdifull. Opplevelsen av å bruke EIE skal også være det. Derfor kaller vi det Premium rådgivning.







# EIE advokat

## Vår kompetanse – din trygghet

Vi dekker alle sentrale rettsområder, med hovedvekt på eiendomsrettslig premium rådgivning og tvisteløsning. Eiendomsrett omfatter alle juridiske aspekter knyttet til blant annet kjøp, salg, utvikling, utleie, plan- og bygningsrett, tomtefeste og eierseksjonsrett. EIE advokat har spesialisert seg på eiendomsrettslig rådgivning og tvisteløsning innen både privat- og næringseiendom

Vi har også solid kompetanse på relaterte rettsområder som skatt og avgift, arv og skifte, familierett og forsikringsrett, samt selskapsrett og alminnelig kontraktsrett

I EIE verdsetter vi faglig dyktighet, personlig engasjement og rask responstid høyt. Vi kaller det Premium rådgivning

[eie.no/advokat](http://eie.no/advokat)





# OM EIE EIENDOMS- MEGLING

Et boligsalg er ikke bare et hjem som bytter eier. Det er to eller flere liv som endres for alltid. På begge sider har selger og kjøper noe felles – de skal ta en avgjørelse av stor betydning. Vi skal være der for begge.

Det finnes ikke ett enkelt svar på hva som gjør en megler god. For det er med meglere som med fagfolk flest - det de gjør er like viktig som det de sier. Både mennesker og boliger er forskjellige, men en vellykket salgsprosess har alltid én viktig ingrediens: Tid til å gjøre det ordentlig. Våre kunder har lagt ned mye tid og innsats i sine hjem. De fortjener det samme fra oss.

EIE er Norges største uavhengige eiendomsmeglerkjede, og er i motsetning til andre ikke eid av en bank. Siden oppstarten i 2006, har vi ikke hatt noen annen agenda enn å være den beste eiendomsmegleren - og vi bruker all vår kunnskap og erfaring for å skape en god salgsprosess. Vi stiller derfor bransjens høyeste krav til oss selv, som betyr at vi er den eneste eiendomsmeglerkjeden som krever doble etterutdanningspoeng av våre meglere, ikke kun det som er lovpålagt.

Tid til å gjøre det ordentlig betyr at vi skreddersyr råd og løsninger for hver enkelt kunde. Arbeidet vi har lagt ned har resultert i at vi har vunnet 12 gullmeglere, blitt kåret til å ha bransjens mest fornøyde kunder av Norsk Kundebarometer i 2021\* for andre året på rad, og blitt kåret til bransjens mest bærekraftige kjede i 2020\*

Boligen din er verdifull. Opplevelsen av å bruke EIE skal også være det. Derfor kaller vi det Premium rådgivning.

\*EIE ble bransjevinner i Norsk kundebarometer 2021 og Norsk Bærekraftbarometer 2020. Et forskningsprosjekt ved Handelshøyskolen BI. [www.kundebarometer.com](http://www.kundebarometer.com)

EIE speiler selger og kjøper™

[eie.no](http://eie.no)