

Æ

Nedre Toppenhaug 102

1353 Bærums verk · Bærum kommune

EIE eiendomsmegling

E

Vi hjelper deg med å



Robert Eckmann

EIENDOMSMEGLER / PARTNER

40 05 40 00

re@eie.no

EIE Sandvika

finne ditt nye hjem

E

INNHOLD

Dette må du vite	7
Ditt nye hjem?	16
Informasjon & dokumenter	108
Kort om oss	257

Rett til fritt å velge megler

Valg av eiendomsmeglingsforetak skal være frivillig. Eiendomsmeglingsforetak kan ikke inngå oppdrag om eiendomsmegling dersom inngåelsen av oppdraget er satt som vilkår i avtale om annet enn eiendomsmegling, f.eks. tilbud om lån eller andre banktjenester, jf. Lov om eiendomsmegling § 6-3 (3).

DETTE MÅ
DU VITE

Nøkkelinformasjon

EIENDOM

Nedre Toppenhaug 102, 1353 BÆRUMS VERK

MATRIKSEL

Gnr. 118 Bnr. 29 Snr. 23 i Bærum kommune

BOLIGTYPE

Rekkehus

EIERFORM

Eierseksjon

AREALER

Totalt BRA 112 kvm består av:

- BRA-i (internt bruksareal): 108 kvm

- BRA-e (eksternt bruksareal): 4 kvm

I tillegg kommer TBA (terrasse-/balkongareal): 34 kvm

Takhøyder:

1. etasje: 2,35 - 2,36 meter, WC 2,41 meter.

2. etasje. 2,38 - 2,40 meter, bad 2,26 meter.

Boligen disponerer en utvendig bod med adkomst fra terrasse ved inngangsdør på ca, 3,7 kvm. Arealet avrundes til 4,0 kvm BRA-e.

Boligen disponerer gressplen utenfor markterrasse på ca. 26 kvm.

AREAL

Primærom: 103 kvm, Bruksareal: 112 kvm, BRA-i: 108 kvm , BRA-e: 4 kvm , TBA: 34 kvm

Vedlagte plantegninger er ikke målbare. Oppgitte arealer er hentet fra tilstandsrapport. Eventuelle betegnelser på rom er angitt ut fra faktisk bruk, uavhengig av hva som er godkjent hos bygningsmyndighetene.

ANTALL SOVEROM

4

BYGGEÅR

1985

TOMT

Eiet tomt 13692 kvm

PRISANTYDNING

6 490 000

TILSTANDSRAPPORT

Takstmann: Supertakst Takst dato: 03.06.24

ANDEL FELLESGJELD/FELLESFORMUE

Andel fellesgjeld: kr. 87 000,- pr.

Andel fellesformue kr. 0,-

TOTALPRIS INKL. OMKOSTNINGER

kr 6 490 000,- (Prisantydning)

kr 87 000,- (Andel av fellesgjeld)

kr 6 577 000,- (Pris inkl. fellesgjeld)

Omkostninger:

kr 200,- (Pantattest kjøper)

kr 500,- (Tingl.gebyr pantedokument)

kr 500,- (Tingl.gebyr skjøte)

kr 164 420,- (Dokumentavgift (forutsatt salgssum inkl f.gjeld: 6 577 000,-))

kr 165 620,- (Omkostninger totalt ved prisantydning)

kr 6 742 620,- (Totalpris inkl omkostninger)

Valgfrie omkostninger:

kr 9 250,- (Boligkjøperpakke (valgfritt))

kr 6 751 870,- (Totalpris inkl omk og valgfrie omkostninger)

FELLESKOSTNAD

Kr. 2 639,- pr. mnd.

FELLESKOSTNAD INKLUDERER

Tv/Bredbånd, kommunale avgifter, felles byggforsikring, parkeringsplass, energi/fyring i fellesområder, honorarer, drift og vedlikehold, kapitalkostnader lån m.m.

EIER

Caroline Bakker

Beskrivelse

BESKRIVELSE

Velkommen til Nedre Toppenhaug 102 - Presentert av Robert Eckmann v/EIE eiendomsmegling Bærum.

Dette er et flott rekkehus over to plan beliggende i et rolig og barnevennlig område på Bærum Verk. Boligen har en praktisk planløsning og inneholder bl.a. en romslig og lys stue, adskilt kjøkken, fire gode soverom, delikat bad, samt et ekstra toalett. Fra stuen er det utgang til en stor og solrik terrasse, samt hageflekk. Her kan du nyte solen fra morgen til kveld.

Boligen har siden 2018 fått flere oppgraderinger. Bl.a. nytt gulv i 1.etg (2024), nytt bad (2018), oppgradering av elektrisk anlegg (2024), ny platetopp på kjøkken (2024) og nytt tak (2019/2020).

Det er godt med lagringsplass i to innvendige boder, samt en utebod ved inngangsparti.

Det medfølger garasje plass med mulighet for elbil lader.

Taklamper på soverom 2 (det ved siden av hovedsoverom) medfølger ikke salget.

PARKERING

Boligen disponerer en parkeringsplass i felles garasjeanlegg. Det er lagt opp infrastruktur til ladestasjon for el. bil. Selve ladestasjon må ny beboer påkoste selv.

Beliggenhet

BELIGGENHET

Rekkehus beliggende i et attraktivt og barnevennlig boområde. Rekkehuset ligger plassert på et hyggelig tun uten trafikk, noe som er svært ettertraktet for barnefamilier. I nærheten av boligen er det barnehage, lekeareal og ballplass. Fra boligen er det trygg og kort gangavstand til Bærums Verk barneskole (ca. 10 min.) og barnehager, som blant annet Toppenhaug barnehage. Boligen ligger sentralt til, med gangavstand ned til bussen (ca. 5 min.) og til koselige Bærums Verk senter og Verksgata. Her er det et rikt utvalg av butikker og forretninger, caféer og Vertshuset restaurant. Det er fine turmuligheter i nærområdet, og marka som ligger rett ved, innbyr til turer, naturopplevelser og rekreasjon både sommer som vinter.

TOMT

Eiet tomt, 13692 kvm

ADKOMST

Det vil bli skiltet med EIE visningsskilt på oppsatte fellesvisninger.

Se vedlagt kartskisse i annonsen. Ved å trykke på kartet får du enkelt tilgang til en spesifisert reiserute fra ønsket startsted til den aktuelle boligen.

SKOLE/BARNEHAGE

Dersom skole- og barnehage tilbud er av betydning for handelen, må interessenten selv sjekke dette med barnehagekontor og skolekontor for det aktuelle området.

Innhold

INNEHOLDER

1.etasje:

Entré, kjøkken, stue, wc og bod.

2.etasje:

Gang, 4 soverom og bad.

Boligen disponerer en utvendig bod med adkomst fra terrasse ved inngangsdør på ca, 3,7 kvm. Arealet avrundes til 4,0 kvm BRA-e.

Boligen disponerer gressplen utenfor markterrasse på ca. 26 kvm.

BYGGEMÅTE

Rekkehus er oppført i to etasjer. Grunnmur er oppført i støpt betong og bygningen er oppført på støpt plate på mark. Veggkonstruksjon er oppført i betong og bindingsverk, og er kledd med liggende panel. Taket er et saltak og er teknet med betongstein. Etasjeskille er et trebjelkelag. Vinduer med 2-lags isolerglass og 3-lags isolerglass.

Standard

STANDARD

Oppsummering av punkter som har fått Tilstandsgrad 2 | TG2:

Terrasse v/ inngangsdør

Vinduer og dører

Renner og nedløp

Etasjeskille og gulv på grunn: 2. etasje.

Ildsted/Skorstein

Toalettrom

Trapp

Vannledninger

Elektrisk

Varmtvannsbereeder

Ventilasjon

Våtrom

Øvrig

Beskrivelse av rom med teknisk standard fra tilstandsrapporten:

BAD:

Bad fra 2018. Gulv- og veggfliser malt tak med fuktstyrt elektrisk avtrekk. Servantskap med glatte fronter. Servant med ett-greps armatur fra Axor. Vegghengt speilskap med lys. Vegghengt toalett fra Villeroy & Boch med innebygget sistene fra Geberit. Fordelerskap bakluke i vegg over toalett. Fastfuget inspeksjonsluke til venstre for toalett. Opplegg for vaskemaskin og tørketrommel. Dusjnise med dør og skillevegg av glass og metall. veggmontert regn- og hånddusj med Grohe dusjbatteri. Vannrør av typen rør i rør og synlige avløpsrør av plast. Gulvvarme.

TOALETTROM:

WC fra ukjent årstall. Gulvfliser, malte vegger og tak med avtrekksventil (naturlig avtrekk). Servantskap og skap med glatte fronter. Servant med ett-greps armatur fra Oras. Vegghengt speil. Gulvmontert toalett fra IFØ. Vannrør av kobber og synlige avløpsrør av plast.

KJØKKEN:

Kjøkken fra ukjent årstall. Laminatgulv (2024), malte vegger og tak. Innredning med profilerte fronter. Heltre benkeplate, nedfelt oppvaskkum med ett-greps armatur fra FM Mattsson. Nedfelt induksjonstopp, ventilator ført ut over tak. Hvitevarer: frittstående kombiskap fra Samsung, integrert komfyr og oppvaskmaskin fra Electrolux. Fliser på vegg over benkeplate. Lys og stikkontakter under overskap. Vannrør av kobber og synlige avløpsrør av plast.

Oppgraderinger | Info fra selger:

- Nytt bad 2018

- Nytt tak 2019/2020
- Ny verandadør 2020
- Ny inngangsdør med kodelås 2021
- Ny koketopp kjøkken 2024
- Oppgradering av elektrisk anlegg 2024
- Nytt gulv i underetasje 2024

For den utfyllende tekniske standard for øvrig, henvises det til vedlagte tilstandsrapport.

Vi ber alle interessenter om å sette seg godt inn i alle vedlegg i salgsoppgaven.

FERDIGATTEST / MIDLERTIDIG BRUKSTILLATELSE

Det foreligger ferdigattest for rekkehus fra 1987.

Etter at bygningsmassen ble oppført har det blitt innført nye bestemmelser i plan- og bygningsloven. Ferdigattest utstedes ikke for bygg/endringer/tiltak som ble omsøkt før 01.01.1998.

Det vil dermed ikke være mulig å be om ferdigattest for slike tiltak. Dette betyr ikke at tiltak blir lovlige, men at saken ikke lenger kan avsluttes med ferdigattest.

Energi

ELEKTRISK ANLEGG

Det gjøres oppmerksom på at en tilstandsrapport kun inneholder en forenklet kontroll av det elektriske anlegget.

OPPVARMING

Gulvvarme på bad i 2.etg.
Elektrisk oppvarming.

Hva er strømforbruket for foregående år målt i ca antall kwh?
Svar: 13870,176

ENERGIMERKING

Energiattest med energimerke Oppvarmingskarakter Rød -
Energikarakter E

Økonomi/drift

KOMMUNALE AVGIFTER

Det gjøres oppmerksom på at det kan forekomme variasjoner i avgiftene som følge av forbruk og eventuelle endringer i gebyrer/avgifter.

EIENDOMSSKATT

Det er ikke eiendomsskatt i Bærum kommune p.t.

FORDELING FELLESKOSTNADER

Fellesutgifter: kr 2 639,- pr.mnd.
Totale felleskostnader pr. d.d. kr 2.639,- pr. md. Herav:
Vedl.h.fond 100,- Felleskostnader 1.615,- Bredbånd 249,-
Kapitalkostnader lån 675,-

FASTE LØPENDE KOSTNADER

I tillegg til løpende felleskostnader, tilkommer kostnader for forbruk av strøm, innboforsikring etc.
Kjøper må selv tegne innboforsikringer.

Øvrige kostnader som forsikring, strøm, kabel-tv, internett, alarm osv. vil variere avhengig av antall familiemedlemmer i husstanden, ønsket innetemperatur, egne fordelsavtaler, kanalvalg, hastighet på bredbånd etc.

SPESIFIKASJON AV FELLESGJELD

Lånenumer: OBOS01-98208061135

Type: A

Restsaldo: 2.143.603,-

Rettløpetid: 17 år 4 md

Term pr. år: 12

Type rente: Flyt

Rente (16.05.24): 7,25%

Lånenumer: OBOS02-98208101471

Type: A

Restsaldo: 242.800,-

Rettløpetid: 18 år 11 md.

Term pr. år: 12

Type rente: Flyt

Rente (16.05.24): 7,25%

Lånenumer: OBOS03-98208061127

Type: A

Restsaldo: 3.621.400,-

Rettløpetid: 29 år 1 md.

Term pr. år: 12

Type rente: Flyt

Rente (16.05.24): 7,25%

Overnevnte informasjon er hentet fra forretningsfører.

ÅRSREGNSKAP

Årets resultat vises i resultatregnskapet som et underskudd og foreslås ført mot egenkapital. Eventuelt avdrag på langsiktig gjeld (lån) er ikke tatt hensyn til.

FORSIKRING MED POLISENUMMER

Protector AS Polisenummer: 1426055

FORMUESVERDI

Formuesverdi for inntektsåret 2022: Som primærbolig Kr. 1 799 724,- Som sekundærbolig Kr. 6 838 949,-

SAMEIE

Sameie: Vannveien Boligsameie, Orgnr: 992083581

FORRETNINGSFØRER

OBOS

STYREGODKJENNING

Det er ikke krav til styregodkjenning av ny eier.

Diverse

TEKNISKE INSTALLASJONER

TV-tuner følger ikke med objektet, da det følger abonnementet til eier.

DIVERSE

Taklamper på soverom 2 (det ved siden av hovedsoverom) medfølger ikke salget.

RADONMÅLING

Fra og med 1. januar 2014 må alle som leier ut bolig ha gjennomført radonmåling av boligen og kunne fremvise dokumentasjon på at radonnivåene er forsvarlig. Kravet gjelder alle typer utleieboliger, både de som leies ut av det offentlige, virksomheter og private, inkludert leiligheter og hybler i tilknytning til egen bolig. Også institusjoner o.l. omfattes dersom beboerne betaler leie.

Offentlige forhold

FORPLIKTELSER, RETTIGHETER OG SERVITUTTER

Kommunen har lovbestemt første prioritets pant (legalpant) i eiendommen for eventuelle ubetalte kommunale skatte- og avgiftskrav. De andre sameierne/sameiet har panterett i seksjonen for felleskostnader samt andre krav som følger av sameieforholdet. Pantekravet kan ikke overstige et beløp som for den enkelte bruksenhet overstiger 2 ganger folketrygdens grunnbeløp på det tidspunkt tvangsdekning besluttet gjennomført, jf. lov om eierseksjoner § 31 første ledd. Eiendommens servitutter følger av dens grunnboksblad. For servitutter eldre enn fradelingsdato og eventuelle arealoppføringer som kan ha betydning for denne matrikkelenhet henvises det til hovedbruket / avgivereiendommen. For festenummer gjelder henvisningen servitutter eldre enn festekontrakten. Ta kontakt med megler for mer informasjon.

Kjøper er gjort kjent med at ingen kan kjøpe eller på annen måte erverve flere enn 2 boligseksjoner i samme eierseksjonssameie, jf. lov om eierseksjoner § 23, første ledd

Tinglyste heftelser fra grunnboken:

1983/18246-1/100 Best. om vann/kloakkledn.
08.08.1983

Kan ikke slettes uten samtykke fra kommunen
Overført fra: 3201-118/29
Gjelder denne registerenheten med flere

1983/22819-3/100 Pantsettelseserklæring
29.09.1983

BELØP: NOK 10.000
Panthaver:Sameiet

Lnr: 1003230

PANTERETT UTEN OPPTRINNSRETT OG MED PRIORITET ETTER
100 %

AV FØRSTE KJØPESUM OG MED PLIKT TIL Å VIKE FOR INNTIL 85
%

AV VERDITAKST. PLIKT TIL MEDLEMSKAP I SAMEIET.

Gjelder denne registerenheten med flere

1984/24552-3/100 Best om garasje/parkering
07.09.1984

Bestemmelse om vann/kloakkledning
Med flere bestemmelser

2024/1360764-1/200 Pantedokument
24.04.2024 09:50

BELØP: NOK 6.550.000

Panthaver:DNB BANK ASA

Org.nr: 984851006

Panthaver:DNB BOLIGKREDITT AS

Org.nr: 985621551

Elektronisk innsendt

UTLEIE

Seksjonseierne kan ikke inngå bindende avtale om utleie av seksjon eller garasjeplass, før leietakeren skriftlig har forpliktet seg til å følge sameiets vedtekter, samt vedtak fattet av årsmøte og styre.

Eier plikter å opplyse styret og forretningsfører om leietagers navn, egen adresse i utleieperioden, samt varigheten av denne. Seksjonseieren disponerer fritt over egen seksjon med de begrensningene som følger av sameieforholdet og eierseksjonsloven, jf. eierseksjonsloven § 24. Seksjonseieren kan fritt selge, pantsette og leie ut sin egen seksjon. Utleie skal meldes styret.

Korttidsutleie av hele boligseksjonen i mer enn 90 døgn årlig er ikke tillatt. Med korttidsutleie menes utleie i inntil 30 døgn sammenhengende. Grensen på 90 døgn kan fravikes i vedtektene og kan i så fall settes til mellom 60 og 120 døgn. Slik beslutning krever et flertall på minst to tredjedeler av de avgitte stemmene på årsmøtet.

VEI/VANN/KLOAKK

Offentlig vann Ja

Offentlig avløp Ja

Privat septikanlegg Nei

REGULERING

Eiendommen er regulert til bolig i reguleringsplan.

Kommuneplaner

Besøk kommunens hjemmeside for mer informasjon.

Id 202101

(<https://www.arealplaner.no/3201/gi?funksjon=VisPlan&kommu>
nenummer=3201&planidentifikasjon=202101)

Navn KOMMUNEPLANENS AREALDEL 2022-2042

Plantype Kommuneplanens arealdel

Status Endelig vedtatt arealplan

Ikrafttredelse 21.06.2023

Bestemmelser -

<https://www.arealplaner.no/3201/dokumenter/23874/6403470.pdf>
Delarealer Delareal 13 692 kvm
Arealbruk Boligbebyggelse, Nåværende
Delareal 1 518 kvm
KPHensynsonenavn H190
KPSikring Andre sikringssoner

Reguleringsplaner
Besøk kommunens hjemmeside for mer informasjon.
Id 1980024
(<https://www.arealplaner.no/3201/gi?funksjon=VisPlan&kommu>
nenummer=3201&planidentifikasjon=1980024)
Navn TOPPENHAUG
Plantype Eldre reguleringsplan
Status Endelig vedtatt arealplan
Ikrafttredelse 01.06.1982
Bestemmelser -
<https://www.arealplaner.no/3201/dokumenter/8911/1980024.pdf>
Delarealer Delareal 13 691 kvm
Formål Konsentrert småhusbebyggelse
Felt navn TR-2

Kjøpsvilkår

OVERTAGELSE

Overtagelse etter avtale med selger.

PRISANTYDNING, OMKOSTNINGER OG EVT. FELLESGJELD

kr 6 490 000,- (Prisantydning)
kr 87 000,- (Andel av fellesgjeld)

kr 6 577 000,- (Pris inkl. fellesgjeld)

Omkostninger:

kr 200,- (Pantattest kjøper)
kr 500,- (Tingl.gebyr pantedokument)
kr 500,- (Tingl.gebyr skjøte)
kr 164 420,- (Dokumentavgift (forutsatt salgssum inkl f.gjeld: 6 577 000,-))

kr 165 620,- (Omkostninger totalt ved prisantydning)

kr 6 742 620,- (Totalpris inkl omkostninger)

Valgfrie omkostninger:

kr 9 250,- (Boligkjøperpakke (valgfritt))

kr 6 751 870,- (Totalpris inkl omk og valgfrie omkostninger)

BOLIGSELGERFORSIKRING

Selger har tegnet boligselgerforsikring som dekker selgers ansvar etter avhendingsloven begrenset oppad til kr. 12.000.000,-. Egnerklærings skjema er vedlagt salgsoppgave.

BETALINGSBETINGELSER

Fullstendig kjøpesum samt omkostninger skal være disponibelt på meglers klientkonto innen dato for overtagelse. Kjøpesummen skal innbetales fra norsk finansinstitusjon og/eller kjøpers konto i norsk finansinstitusjon. Eventuell egenkapital skal innbetales i én samlet betaling fra kjøpers egen konto i norsk finansinstitusjon.

VEDERLAGET

Følgende er avtalt om meglers vederlag:

Visningshonorar (Kr.2 500)
Provisjon (forutsatt salgssum inkl f.gjeld: 6 577 000,-) (Kr.52 616)
Tilrettelegging (Kr.19 900)
Foto (Kr.7 450)
Grunn og forsikringshonorar (Kr.6 500)
Grunnpakke eierseksjon (Kr.15 995)
Markedspakke 1 (Kr.22 500)
Oppgjør (Kr.7 500)
Overtagelse (Kr.2 500)
Totalt kr. (Kr.137 461)

Dersom handelen ikke kommer i stand eller at oppdraget sies opp har megleren krav på dekning for påløpte timer, påløpte visninger, grunn og markedspakke samt utlegg.

OPPDRAGSNUMMER

36-24-0282

Kjøpsinformasjon

BUDGIVNING

Eiendomsmegler skal legge til rette for en forsvarlig avvikling av budrunden. Vi gjør oppmerksom på at det i forbrukerforhold ikke kan inngis bud med kortere akseptfrist enn kl. 12.00 første virkedag etter siste annonserte visning. Eiendomsmegler kan ikke formidle bud med kortere akseptfrist enn dette. Hos EIE stiller vi strengere krav til frister ved budgivning enn det som følger av Forbrukerinformasjon om budgivning punkt 4, vedlagt i salgsoppgaven. Bud skal ikke ha en akseptfrist på mindre enn 30 minutter fra budet inngis. Bud med kortere akseptfrist enn 30 minutter kan bli avvist.

Eiendomsmegler har ikke ansvar for forsinkelser som skyldes tekniske feil. Akseptfristen er absolutt, det vil si at selger må akseptere budet og kjøper meddeles aksepten innen utløpet av akseptfristen. Dersom du utsetter inngivelse av bud til tett opp mot akseptfristen på et annet bud er det en reell fare for at eiendommen kan bli solgt før ditt bud kommer frem til megler og/eller megler rekker å bringe budet videre til selger. Husk alltid å ringe megler etter at du har sendt et bud eller budforhøyelse, for å forsikre deg om at budet er mottatt og kan formidles til selger. For øvrig vises det til vedlagte forbrukerinformasjon om budgivning.

Alle bud og budforhøyelser skal være skriftlig. I tillegg må legitimasjon være fremlagt, og budet skal signeres av budgiver. Eiendomsmegler kan ikke formidle bud før disse kravene er oppfylt. Vi oppfordrer til å inngi bud elektronisk, ved å trykke på "Gå til budgivning" på eiendommens hjemmeside på eie.no eller ved å trykke på knappen "Gi bud" i finn-annonsen. Ved å benytte denne tjenesten vil vilkårene om legitimasjon og signatur fra budgiver være oppfylt. Som kjøper og selger hos EIE vil du få tilsendt budjournalen etter at handel er inngått. Dette innebærer at alle bud vil bli gjort kjent for partene i den endelige kjøpsavtalen. Øvrige budgivere kan be om å få en kopi av budjournalen i anonymisert form. Det er viktig at du gjør deg kjent med all informasjon om boligen, og at du har spurt om det du eventuelt lurer på, før du legger inn et bud.

BOLIGKJØPERPAKKE OG BOLIGKJØPERFORSIKRING

EIE har sammen med vår samarbeidspartner lansert et gunstig forsikringskonsept for deg som kjøper bolig gjennom EIE.

Kjøpere (ikke juridiske personer) har anledning til å tegne Boligkjøperpakken. Denne kan inkludere bl.a. husforsikring, innboforsikring, dobbel rentedekning, flytteforsikring og boligkjøperforsikring som gir deg juridisk bistand dersom du ønsker å reklamere på boligkjøpet. Kjøpere (ikke juridiske personer) kan også velge å kun tegne boligkjøperforsikring.

Boligkjøperpakken/boligkjøperforsikring må tegnes senest i forbindelse med kontraktmøtet.

Produktark for boligkjøperpakken og boligkjøperforsikring ligger vedlagt i salgsoppgaven. Ta kontakt med megler for ytterligere informasjon.

LOVANVENDELSE

Generelle bestemmelser Salgsoppgaven er basert på de opplysningene selger har gitt til megler, den bygningssakkyndiges tilstandsrapport, samt opplysninger innhentet fra kommunen, Kartverket og andre tilgjengelige kilder. Det er viktig at kjøper setter seg grundig inn i alle salgsdokumentene, herunder salgsoppgave, tilstandsrapport og selgers egenerklæring. Kjøper anses kjent med forhold som er tydelig beskrevet i salgsdokumentene, og slike forhold kan ikke påberopes som mangler. Dette gjelder uavhengig av om kjøper har lest dokumentene. Alle interessenter oppfordres til å undersøke eiendommen nøye, gjerne sammen med fagkyndig før bud inngis. Kjøper som velger å kjøpe usett kan ikke gjøre gjeldende som mangel noe han burde blitt kjent med ved undersøkelsen. Dersom det er behov for avklaringer, anbefaler vi at interessenter rådfører seg med eiendomsmegler eller egne rådgivere før det legges inn bud.

En bolig som har blitt brukt i en viss tid, har vanligvis blitt utsatt for slitasje og skader kan ha oppstått. Slik bruksslitasje må kjøper regne med, og det kan avdekkes enkelte forhold etter overtakelse som nødvendiggjør utbedringer. Normal slitasje og skader som nødvendiggjør utbedring, er innenfor hva kjøper må forvente og vil ikke utgjøre en mangel. Kjøper og selgers rettigheter og plikter reguleres av avtalen mellom partene, samt

informasjonen som har vært tilgjengelig for kjøperen i forbindelse med handelen. Avtalen utfylles av avhendingsloven, og det gjelder ulike avtalevilkår avhengig av om kjøper er forbrukerkjøper eller ikke. Dette er nærmere beskrevet nedenfor.

På grunn av ulike avtalevilkår kan selger vurdere bud fra en som ikke er forbruker, ulikt fra en forbrukers bud. Dersom kjøper ikke er forbruker, er selger sitt mulige mangelsansvar begrenset fordi eiendommen selges «som den er». Selger kan ikke ta «som den er» forbehold ovenfor en forbrukerkjøper. Selv et lavere bud fra en som ikke er forbruker kan foretrekkes fordi begrensningen i mulig mangelsansvar kan ha egenverdi for selger. Selger står fritt til å forkaste eller akseptere ethvert bud, og er for eksempel ikke forpliktet til å akseptere høyeste bud. Budgiver skal i budskjemaet avgi egenerklæring om budgiver er forbruker eller næringsdrivende/person som hovedsakelig handler som ledd i næringsvirksomhet.

Forbrukerkjøp - definisjon: Med forbrukerkjøp menes kjøp av eiendom når kjøperen er en fysisk person som ikke hovedsakelig handler som ledd i næringsvirksomhet. Forbruker - avtalevilkår: Eiendommen har en mangel dersom den ikke er i samsvar med kravene som følger av avtalen, eller det foreligger brudd på bestemmelsene i avhendingsloven §§ 3-2 til 3-8. Hvis eiendommen ikke er i samsvar med det kjøperen må kunne forvente ut ifra alder, type og synlig tilstand, kan det være grunnlag for mangelskrav. Det samme gjelder hvis det er holdt tilbake eller gitt uriktige opplysninger om eiendommen. Dette gjelder likevel bare dersom man kan gå ut ifra at det virket inn på avtalen at opplysningen ikke ble gitt eller at feil uriktige opplysninger ikke blir rettet i tide på en tydelig måte. Boligen kan ha en mangel etter avhendingsloven § 3-3 dersom det er avvik mellom opplyst og faktisk innvendig areal, forutsatt at avviket er på 2% eller mer og minimum 1 kvm.

Ved beregning av et eventuelt prisavslag eller erstatning må kjøper selv dekke tap/kostnader opptil et beløp på kr. 10 000 (egenandel).

Ikke-forbruker (næringsdrivende) - definisjon: Hvis kjøper er en juridisk person, eller en fysisk person som hovedsakelig handler som ledd i næringsvirksomhet, vil kjøpet ikke anses som et forbrukerkjøp. Ikke-forbruker - avtalevilkår: Eiendommen har en mangel dersom den ikke er i samsvar med kravene som følger av avtalen. Eiendommen selges «som den er», og selgers ansvar utover det konkret avtalte er da begrenset etter avhendingsloven § 3-9, første ledd andre setning. Avhendingsloven § 3-3 andre ledd fravikes, og hvorvidt boligens arealsvikt utgjør en mangel vurderes etter avhendingsloven § 3-8. Informasjon om kjøpers undersøkelsesplikt, herunder oppfordringen om å undersøke eiendommen nøye, gjelder også for kjøpere som ikke anses som forbrukere.

HVITVASKING

Eiendomsmegler er underlagt lov om hvitvasking og tilhørende forskrift. Hvitvaskingsloven pålegger megler å gjennomføre kundetiltak av både selger og kjøper. Dersom kjøper ikke bidrar

til at megler får gjennomført kundetiltak, og dette medfører at transaksjonen ikke kan gjennomføres eller blir forsinket misligholder kjøper avtalen. Dette vil kunne gi selger rettigheter etter avhendingsloven, herunder rett til å heve kjøpet og gjennomføre dekningsalg for kjøpers regning dersom misligholdet er vesentlig. I tilfeller der det er selger som ikke bidrar til at megler får gjennomført løpende kundetiltak underveis i oppdraget må megler stanse gjennomføringen av transaksjonen. Selger vil i så fall ha misligholdt sine forpliktelser, og kjøper vil kunne ha krav mot selger etter avhendingslovens bestemmelser om mislighold og forsinkelse.

Dersom kundetiltak ikke lar seg gjennomføre vil EIE eiendomsmegling ikke kunne bistå med handelen eller foreta oppgjør.

PERSONVERN

Som interessent, budgiver og kjøper vil dine personopplysninger bli registrert og lagret. Som eiendomsmeglingsforetak har vi plikt til å oppbevare kontrakter og dokumenter i minst 10 år, jf. eiendomsmeglingsforskriften § 3-7 (3). Dette innebærer at mulighetene for å få slettet personopplysninger er begrenset. Du kan lese om vår behandling av personopplysninger i vår personvernerklæring på <https://eie.no/eiendom/personvernerklaering>

Megler

AVDELING

Sandvika Eiendomsmegling AS.

EIE Sandvika

Org. nr: 997288998

Kinoveien 9 A

1337 Sandvika

Tlf: 67 55 08 00

ANSVARLIG MEGLER

Eiendomsmegler / Partner Robert Eckmann

SAKSBEHANDLERE

Robert Eckmann

EIE Sandvika

Eiendomsmegler / Partner

Mob: 40 05 40 00 / E-post: re@eie.no

Ξ

Premium rådgivning

EIE eiendomsmegling

DITT NYE HJEM?







Nedre toppen

1. Etasje



Vær oppmerksom på at dette er en illustrasjon av bo
Faktiske målinger på stedet kan avvike og p











GREEN
COFFEE STYLE
KAROL &
TIGERSON



































EIE har Norges mest fornøyde boligkunder*

Eiendomsmeglere forvalter det mest dyrebare kundene våre eier, og vi verdsetter derfor tilliten fra våre kunder høyt.

Hver dag står vi på for å gi dere Premium rådgivning, og trygghet og forutsigbarhet gjennom hele boligprosessen. For tredje gang har EIE bevist at disse verdiene gir de mest fornøyde boligkundene i landet*. Vi takker ydmykt for tilliten.



*EIE ble bransjevinner i Norsk Kundebarometer 2023, 2021 og 2020. Og 2. plass i 2022. Et forskningsprosjekt ved Handelshøyskolen BI. www.kundebarometer.no









EIE er bransjevinner i Norsk Bærekraftbarometer 2023*

EIE har et uttalt mål å være en attraktiv, inkluderende og trygg arbeidsplass. Vi har troen på at mangfold ikke bare sikrer god balanse, men også driver innovasjon og vekst.

Vi er takknemlig for at våre kunder deler vårt fokus på bærekraft, innovasjon, inkludering og mangfold.



*EIE ble bransjevinner i Norsk Bærekraftbarometer 2023, 2022 og 2020.
Et forskningsprosjekt ved Handelshøyskolen BI. www.barekraftbarometer.com





SAMSUNG



























Premium rådgivning lønner seg

Vi skreddersyr råd og løsninger for hver enkelt kunde, og legger ned et meglerhåndverk som våre kunder fortjener.

Boligen din er verdifull. Opplevelsen av å bruke EIE skal også være det. Vi kaller det Premium rådgivning





Nedre toppen

2. Etasje



Vær oppmerksom på at dette er en illustrasjon av bo
Faktiske målinger på stedet kan avvike og p

naug 102

e



oligens planløsning med omtrentlige mål.
målene er ikke juridisk bindende.



王

Boligen din er *verdifull*,
opplevelsen av å bruke
EIE skal også være det.
Derfor kaller vi det
Premium rådgivning

EIE eiendomsmegling















































































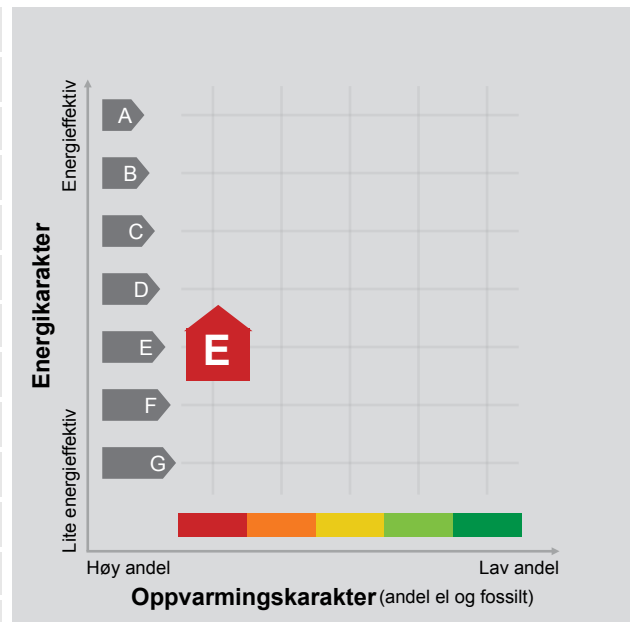


INFORMASJON & DOKUMENTER



ENERGIATTEST

Adresse	Nedre Toppenhaug 102
Postnummer	1353
Sted	BÆRUMS VERK
Kommunenavn	Bærum
Gårdsnummer	118
Bruksnummer	29
Seksjonsnummer	23
Andelsnummer	—
Festenummer	—
Bygningsnummer	18524562
Bruksenhetsnummer	H0101
Merkenummer	a4930a73-709a-4412-85d0-ce9fceedfbed
Dato	14.05.2024



Energimerket angir boligens energistandard. Energimerket består av en energikarakter og en oppvarmingskarakter, se i figuren. Energimerket symboliseres med et hus, hvor fargen viser oppvarmingskarakter, og bokstaven viser energikarakter.

Energikarakteren angir hvor energieffektiv boligen er, inkludert oppvarmingsanlegget. Energikarakteren er beregnet ut fra den typiske energibruken for boligtypen. Beregningene er gjort ut fra normal bruk ved et gjennomsnittlig klima. Det er boligens energimessige standard og ikke bruken som bestemmer energikarakteren. A betyr at boligen er energieffektiv, mens G betyr at

boligen er lite energieffektiv. En bolig bygget etter byggeforskriftene vedtatt i 2010 vil normalt få C.

Oppvarmingskarakteren forteller hvor stor andel av oppvarmingsbehovet (romoppvarming og varmtvann) som dekkes av elektrisitet, olje eller gass. Grønn farge betyr lav andel el, olje og gass, mens rød farge betyr høy andel el, olje og gass. Oppvarmingskarakteren skal stimulere til økt bruk av varmepumper, solenergi, biobrensel og fjernvarme.

Om bakgrunnen for beregningene, se www.energimerking.no.

Målt energibruk

Brukeren har valgt å ikke oppgi målt energibruk.

Hvordan boligen benyttes har betydning for energibehovet

Energibehovet påvirkes av hvordan man benytter boligen, og kan forklare avvik mellom beregnet og målt energibruk. Gode energivaner bidrar til at energibehovet reduseres. Energibehovet kan også bli lavere enn normalt dersom:

- deler av boligen ikke er i bruk,
- færre personer enn det som regnes som normalt bruker boligen, eller
- den ikke brukes hele året.

Gode energivaner

Ved å følge enkle tips kan du redusere ditt energibehov, men dette vil ikke påvirke boligens energimerke.

Energimerkingen kan kun endres gjennom fysiske endringer på boligen.

Tips 1: Følg med på energibruken i boligen

Tips 2: Luft kort og effektivt

Tips 3: Redusér innnetemperaturen

Tips 4: Bruk varmtvann fornuftig

Mulige forbedringer for boligens energistandard

Ut fra opplysningene som er oppgitt om boligen, anbefales følgende energieffektiviserende tiltak. Dette er tiltak som kan gi bygningen et bedre energimerke.

Noen av tiltakene kan i tillegg være svært lønnsomme. Tiltakene bør spesielt vurderes ved modernisering av bygningen eller utskifting av teknisk utstyr.

Tiltaksliste (For full beskrivelse av tiltakene, se Tiltaksliste - vedlegg 1)

- Montering tetningslister

- Montere urbryter på motorvarmer

- Tiltak utendørs

- Temperatur- og tidsstyring av panelovner

Det tas forbehold om at tiltakene er foreslått ut fra de opplysninger som er gitt om boligen. Fagfolk bør derfor kontaktes for å vurdere tiltakene nærmere. Eventuell gjennomføring av tiltak må skje i samsvar

med gjeldende lovverk, og det må tas hensyn til krav til godt innneklima og forebygging av fuktskader og andre byggskader.

Boligdata som er grunnlag for energimerket

Energimerket og andre data i denne attesten er beregnet ut fra opplysninger som er gitt av boligeier da attesten ble registrert. Nedenfor er en oversikt over oppgitte opplysninger, som boligeier er ansvarlig for.

Der opplysninger ikke er oppgitt, brukes typiske standardverdier for den aktuelle bygningstypen. For mer informasjon om beregninger, se www.energimerking.no/beregninger.

Bygningskategori:	Småhus
Bygningstype:	Rekkehus
Byggeår	1984
Bygningsmateriale:	Tre
BRA:	108
Ant. etg. med oppv. BRA:	2
Detaljert vegger:	Nei
Detaljert vindu:	Nei

Teknisk installasjon

Oppvarming: Elektrisk
Ved

Ventilasjon Periodisk avtrekk

Om grunnlaget for energiattesten

Oppgitte opplysninger om boligen kan finnes ved å gå inn på www.energimerking.no, og logge inn via ID-porten/Altinn. På siden "Eiendommer" kan du søke opp bygninger og hente fram energiattester som er laget tidligere. For å se detaljer for en bolig hvor det er brukt detaljert registrering må du velge "Gjenbruk"

av aktuell attest under Offisielle energiattester i skjermbildet "Valgt eiendom". Boligeier er ansvarlig for at det blir brukt riktige opplysninger. Eventuelle gale opplysninger må derfor tas opp med selger eller utleier da dette kan ha betydning for prisfastsettelsen. Det kan når som helst lage en ny energiattest.

Om energimerkeordningen

Enova er ansvarlig for energimerkeordningen. Energimerket beregnes på grunnlag av oppgitte opplysninger om boligen. For informasjon som ikke er oppgitt, brukes typiske standardverdier for den aktuelle bygningstypen fra tidsperioden den ble bygd i. Beregningsmetodene for energikarakteren baserer seg på NS 3031 (www.energimerking.no/NS3031).

Spørsmål om energiattesten, energimerkeordningen eller gjennomføring av energieffektivisering og tilskuddsordninger kan rettes til Enova Svarer på tlf. 800 49 003 eller svarer@enova.no.

Plikten til energimerking er beskrevet i energimerkeforskriften (bygninger).

Nærmere opplysninger om energimerkeordningen kan du finne på www.energimerking.no.

For ytterligere råd og veiledning om effektiv energibruk, vennligst se www.enova.no/hjemme eller ring Enova svarer på tlf. 800 49 003.

Tiltaksliste: Vedlegg til energiattesten

Attesten gjelder for følgende eiendom (Vedlegg 1)

Adresse: Nedre Toppenhaug 102
Postnummer: 1353
Sted: BÆRUMS VERK
Kommune: Bærum
Bolignummer: H0101
Dato: 14.05.2024 17:59:59
Energimerkenummer: a4930a73-709a-4412-85d0-ce9fcecdfabd

Kommunennummer: 3201
Gårdsnummer: 118
Bruksnummer: 29
Seksjonsnummer: 23
Festenummer: 0
Bygningsnummer: 18524562

Bygningsmessige tiltak

Tiltak 1: Montering tetningslister

Luftlekkasjer mellom karm og ramme på vinduer og mellom karm og dørbblad kan reduseres ved montering av tetningslister. Lister i silikon- eller EPDM-gummi gir beste resultat.

Tiltak 2: Etterisolering av yttervegg

Yttervegg etterisoleres. Metode avhenger av dagens løsning. For å sjekke vindtetting av yttervegg anbefales termografering og tetthetsprøving.

Tiltak 3: Isolering av innervegg mot uoppvarmet rom

Innervegg mot uoppvarmet rom i boligen isoleres.

Tiltak 4: Randsoneisolering av etasjeskillere

Kald trekk i randsonen av trebjelkelag kan utbedres ved å isolere bjelkelaget i randsonen. Utvendig kan man forsøke å tette vindsperra nederst på utsiden av veggen.

Tiltak utendørs

Tiltak 5: Montere urbryter på motorvarmer

Det monteres urbryter (koblingsur) på motorvarmeren slik at den ikke står på mer enn nødvendig.

Tiltak 6: Termostat- og nedbørsstyring av snøsmelleanlegg

Snøsmelleanlegget er kun manuelt styrt, eller styres kun etter lufttemperatur. Det installeres automatisk slik at snøsmelleanlegget både er temperatur- og nedbørsstyrt. Det kan være i form av en temperatur- og snøføler i bakken, med temperatur - og fuktføler i luften. Snøsmelleanlegget aktiveres kun ved behov dvs. når det registreres nedbør og kulde samtidig.

Tiltak 7: Skifte til sparepærer på utebelysning

Sparepærer på 5, 7, 11, 15, og 20 W tilsvarer glødelamper på henholdsvis 25, 40, 60, 75 og 100 W. Sparepærer gir like mye lys som vanlige glødelamper, men bruker bare rundt 20% av energien. De varer dessuten lenger, 8.000-15.000 timer mot 1.000 - 2.500 timer for glødelamper.

Tiltak 8: Montere automatikk på utebelysning

Det kan monteres fotocelle på utebelysningen slik at det automatisk går av/på etter dagslyset/mørket. Eller det kan monteres bevegelsessensor slik at lyset kun går på ved bevegelse og slås av automatisk etter forhåndsinnstilt tid.

Brukertilta

Tiltak 9: Tiltak utendørs

Monter urbryter (koblingsur) på motorvarmeren slik at den ikke står på mer enn nødvendig. Skift til sparepærer. Sparepærer på 5, 7, 11, 15, og 20 W tilsvarer glødelamper på henholdsvis 25, 40, 60, 75 og 100 W, og de varer dessuten lenger, 8.000-15.000 timer mot 1.000-2.500 timer for glødelamper. Det kan monteres fotocelle på utebelysningen slik at det automatisk går av/på etter dagslyset/mørket. Eller det kan monteres bevegelsessensor slik at lyset kun går på ved bevegelse og slås av automatisk etter forhåndsinnstilt tid. For snøsmelteanlegg som kun er manuelt styrt av/på eller ift. lufttemperatur kan det installeres automatikk slik at snøsmelteanlegget både er temperatur- og nedbørsstyrt dvs. når det registreres nedbør og kulde samtidig.

Tiltak 10: Velg hvitevarer med lavt forbruk

Når du skal kjøpe nye hvitevarer så velg et produkt med lavt strømforbruk. Produktene deles inn i energiklasser fra A til G, hvor A er det minst energikrevende. Mange produsenter tilbyr nå varer som går ekstra langt i å være energieffektive. A+ og det enda bedre A++ er merkinger som har kommet for å skille de gode fra de ekstra gode produktene.

Tiltak 11: Slå av lyset og bruk sparepærer

Slå av lys i rom som ikke er i bruk. Utnytt dagslyset. Bruk sparepærer, spesielt til utelys og rom som er kalde eller bare delvis oppvarmet.

Tiltak 12: Luft kort og effektivt

Ikke la vinduer stå på gløtt over lengre tid. Luft heller kort og effektivt, da får du raskt skifta lufta i rommet og du unngår nedkjøling av gulv, tak og vegger.

Tiltak 13: Følg med på energibruken i boligen

Gjør det til en vane å følge med energiforbruket. Les av måleren månedlig eller oftere for å være bevisst energibruken. Ca halvparten av boligens energibruk går til oppvarming.

Tiltak 14: Bruk varmtvann fornuftig

Bytt til sparedusj hvis du ikke har. For å finne ut om du bør bytte til sparedusj eller allerede har sparedusj kan du ta tiden på fylling av ei vaskebøtte; nye sparedusjer har et forbruk på kun 9 liter per minutt. Ta dusj i stedet for karbad. Skift pakning på dryppende kraner. Dersom varmtvannsberederen har nok kapasitet kan temperaturen i berederen reduseres til 70gr.

Tiltak 15: Redusér innnetemperaturen

Ha en moderat innnetemperatur, for hver grad temperatursenkning reduseres oppvarmingsbehovet med 5 %. Mennesker er også varmekilder; jo flere gjester – desto større grunn til å dempe varmen. Ha lavere temperatur i rom som brukes sjelden eller bare deler av døgnet. Monter tetningslister rundt trekkfulle vinduer og dører (kan sjekkes ved bruk av myggspiral/røyk eller stearinlys). Sett ikke møbler foran varmeovner, det hindrer varmen i å sirkulere. Trekk for gardiner og persienner om kvelden, det reduserer varmetap gjennom vinduene.

Tiltak 16: Spar strøm på kjøkkenet

Ikke la vannet renne når du vasker opp eller skyller. Bruk kjeler med plan bunn som passer til platen, bruk lokk, kok ikke opp mer vann enn nødvendig og slå ned varmen når det har begynt å koke. Slå av kjøkkenventilatoren når det ikke lenger er behov. Bruk av microbølgeovn til mindre mengder mat er langt mer energisparende enn komfyren. Tin frossenmat i kjøleskapet. Kjøl - og frys skal avrimes ved behov for å hindre unødvendig energibruk og for høy temperatur inne i skapet / boksen (nye kjølekap har ofte automatisk avriming). Fjern støv på kjøleribbet og kompressor på baksiden. Slå av kaffetraker når kaffen er ferdig traktet og bruk termos. Oppvaskmaskinen har innebygde varmeelementer for oppvarming av vann og skal kobles til kaldvannet, kobles den til varmtvannet øker energibruken med 20 - 40 % samtidig som enkelte vaske - og skylleprosesser foregår i feil temperatur.

Tiltak 17: Slå el.apparater helt av

Elektriske apparater som har stand-by modus trekker strøm selv når de ikke er i bruk, og må derfor slås helt av.

Tiltak 18: Vask med fulle maskiner

Fyll opp vaske- og oppvaskmaskinen før bruk. De fleste maskiner bruker like mye energi enten de er fulle eller ikke.

Tiltak på elektriske anlegg

Tiltak 19: Temperatur- og tidsstyring av panelovner

Evt. eldre elektriske varmeovner uten termostat skiftes ut med nye termostatregulerte ovner med tidsstyring, eller det ettermonteres termostat / spareplugg på eksisterende ovn. Dersom mange ovner skiftes ut bør det vurderes et system hvor temperatur og tidsinnstillinger i ulike rom i boligen styres fra en sentral enhet.

Tiltak på luftbehandlingsanlegg

Tiltak 20: Montere blafrespjeld på kjøkkenventilator

Dersom kjøkkenventilator ikke har blafrespjeld, bør dette monteres for å redusere luftutskiftningen og dermed varmetapet.

Tiltak 21: Skifte avtrekksvifte på bad til ny med fuktstyring

Dersom avtrekksvifte på bad kun har manuell styring av/på kan det vurderes å montere ny avtrekksvifte med fuktstyring, dvs. at den starter/stopper automatisk ved behov avh. av luftens relative fuktighet og reduserer den totale luftutskiftningen og dermed varmetapet.

Nedre Toppenhaug 102

1353 BÆRUMS VERK

Tilstandsrapport Eierskifte

Boligtype: Rekkehus

Byggeår: 1985

BRA: 112 m²

BRA-i: 108 m²

Samlet vurdering

TG-0



TG-1



TG-2



TG-3



TG-IU



1. Tilstandsgradene

TG-0

Tilstandsgrad 0: Ingen avvik

Bygningsdelen skal være tilnærmet ny, ikke vise tegn på slitasje og det skal være lagt frem dokumentasjon på faglig god utførelse. Det er ingen merknader til delen.

TG-1

Tilstandsgrad 1: Mindre eller moderate avvik

Bygningsdelen skal bare ha normal slitasje, og strakstiltak skal ikke anses som nødvendig. Graden kan også brukes når delen er ny, men der dokumentasjon på faglig god utførelse mangler.

TG-2

Tilstandsgrad 2: Bygningsdelen har vesentlige avvik

Bygningsdelen skal enten ha feil utførelse, en skade eller symptomer på skade, sterk slitasje eller nedsatt funksjon. Graden gis når bygningsdelen trenger vedlikehold eller tiltak i nær fremtid. Graden skal også brukes når delen er gammel og det er grunn til å varsle om faren for skader på grunn av alderen, eller når det er grunn til å overvåke delen spesielt på grunn av fare for større skader eller følgeskader

TG-3

Tilstandsgrad 3: Store eller alvorlige avvik

Bygningsdelen har kraftige symptomer på forhold som man må regne med trenger utbedring straks eller innen kort tid. Graden skal også brukes ved påvist funksjonssvikt eller sammenbrudd

TG-IU

Tilstandsgrad ikke undersøkt (TGIU) skal kun brukes unntaksvis. Eksempler kan være snødekket tak eller krypkjeller uten inspeksjonsmulighet på undersøkelsestidspunktet; eller bygningsdelen eller arealet eller rommet er ikke tilgjengelig for inspeksjon på tidspunktet for analysen. Dersom TGIU omfatter særlig fuktutsatte konstruksjoner, skal dette angis særlig.

2. Om rapporten

Om rapporten

Rapporten følger kravene i ny forskrift til avhendingsloven (tryggere bolighandel) fastsatt av Kommunal- og moderniseringsdepartementet 21.06.2021. I tillegg beskriver rapporten følgende kontrollpunkter utover minimumskravet i forskriften; støttemurer, tilleggsbygninger (garasje mm), etasjeskillere, renner / nedløp, toalettrom, ildsted / piper og trapper. Formålet med rapporten er å kartlegge boligens tekniske tilstand med tanke på behov for tiltak, samt å vise resultatene av en utført tilstandsanalyse for å bidra til økt trygghet og redusert konfliktnivå ved eierskifte.

Rapporten erstatter ikke selgers opplysningsplikt eller kjøpers undersøkelsesplikt ved eierskifte. Tilstandsrapporten gir en beskrivelse og vurdering av byggverk og bygningsdeler som bygnings sakkyndig har observert, og som har betydning ved eierskifte. Tilbakeholdt eller uriktig informasjon som har betydning for vurderingen, er ikke bygnings sakkyndig sitt ansvar. Rapporten gir normalt ingen vurdering av boligens tilbehør, som hvitevarer, brunevarer og annet inventar. Dette gjelder også om tilbehøret er integrert.

Struktur og referansenivå

Rapportens omfang, struktur, metode og begrepsbruk følger i hovedsak Norsk Standard NS 3600

Normalt vil referansenivået være byggeskikken og tilstanden ved byggeåret for boligen eller bygningsdelen. Rapporten beskriver avvik, altså en tilstand som er dårligere enn referansenivået. Rapporten framhever normalt ikke positive sider ved boligen ut over det som kommer frem av tilstandsgraden på rom og bygningsdeler.

Ved tilstandsgrad 0 og 1 gis det normalt ingen begrunnelse for valg av tilstandsgrad, fordi bygningen eller bygningsdelen da bare har normal slitasje.

Hvis et rom eller en bygningsdel gis tilstandsgrad 2 eller 3 skal den bygnings sakkyndige redegjøre for årsaken til og konsekvensen av dette. Den bygnings sakkyndige skal også gi et sjablongmessig anslag på hva det vil koste å utbedre rom eller bygningsdeler som gis tilstandsgrad 3.

I tillegg kan det gis TG3 iht. NS3600 på enkelte bygningsdeler slik som etasjeskillere og terrengforhold uten at det nødvendigvis krever umiddelbare tiltak.

Takstrappen

Kunden/rekvirenten skal lese gjennom dokumentet før bruk og gi tilbakemelding til den bygnings sakkyndige hvis det finnes feil/mangler som bør rettes opp. Rapporten kan ikke være eldre enn 1 år på det tidspunkt kjøperen binder seg til å kjøpe boligen. Ved utgått rapport bør bygnings sakkyndig kontaktes for ny befaring og oppdatering.

Supertakst AS samarbeider med Vendu AS, som utvikler tjenester som bidrar til en trygg bolighandel og et bærekraftig bolighold. For å kunne gjøre dette benyttes det tilstands - og eiendomsinformasjon fra rapporten. Les mer om tjenestene og få tilgang til å avstå fra bruk av dine data ved å gå til denne nettsiden: <https://samtykke.vendu.no/18932>

Dokumentasjon på håndverkertjenester

Dersom det har vært utført reparasjoner, vedlikehold, installasjoner, ombygging eller lignende i boligen de siste fem årene, og arbeidet er utført av kvalifiserte håndverkere, skal den bygnings sakkyndige be eieren dokumentere bruken av kvalifiserte håndverkere. Som dokumentasjon regnes blant annet skriftlig bekreftelse fra den eller de håndverkerne som ble brukt.

Hvordan undersøkelsene skal skje

Med mindre det fremgår at et rom eller en bygningsdel skal undersøkes med målinger, at det skal bores hull, at det skal stikkes i treverk eller annet, skal den bygnings sakkyndige basere sine undersøkelser på det som er synlig. Den bygnings sakkyndige skal flytte på tepper, møbler og annet inventar når det er nødvendig for å komme til det rommet eller den bygningsdelen som skal undersøkes. Dette gjelder likevel ikke for særlig tunge møbler og inventar, når disse ikke skjuler vesentlige installasjoner eller innretninger, og det heller ikke er andre grunner til å mistenke at flytting vil kunne avdekke vesentlige forhold.

3. Rapportsammendrag

Alle bygningsdeler angitt med tilstandsgrad TG2, TG3 eller TGIU (ikke undersøkt) er angitt i rapportsammendraget. Ytterligere opplysninger er gitt i hovedrapporten.

Bygningsdeler med TG2

Balkong, terrasse, platting: Terrasse v/ inngangsdør

Oppsummering

Bjelkelag av tre med beisede terrassebord. Malt rekkverk av tre, høyde 91 cm.

TG 2 gjelder:

Rekkverket (91 cm) er iht. høydekrav ved byggeår (90 cm), men tilfredsstill ikke dagens krav til rekkverkshøyde (100 cm). Utebelysning.

Vinduer og dører

Oppsummering

TG 2 gjelder:

Enkelte vindu tar i karm og har behov for justering.

Mer enn halve levetiden er oppbrukt for isolerglassvinduene (glassene er eldre enn 20 år).

Isolerglassvinduer har skjulte konstruksjoner og det er fare for punktering. Nedsatt energieffektivitet må påregnes.

Anbefalte tiltak

Justeringer/smøring anbefales.

Renner og nedløp

Oppsummering

TG 2 gjelder:

Det er stedvis frostspreng i nedløpsrør fra takrenne.

Anbefalte tiltak

Anbefaler å bytte ut nedløp.

Etasjeskille og gulv på grunn: 2. etasje.

Oppsummering

Det registreres skjevheter.

Soverom 1, hele rommet er målt. Totalt retningsavvik = 19 mm.

Retningsavvik målt over 2,0 meter = 15 mm.

Soverom 3, hele rommet er målt. Totalt retningsavvik = 18 mm.

Retningsavvik målt over 2,0 meter = 18 mm.

TG 2 gjelder:

Totalt retnings-avvik for hele rommet som overstiger 15 mm og retningsavvik målt over 2,0 meter som overstiger 10 mm

Det er ikke registrert avvik som tyder på svekkelser i konstruksjonen.

Skjevheter i gulv er ikke uvanlig for eldre boliger, og skyldes erfaringsmessig underdimensjonering/ ujevn dimensjonering av materialer eller setninger i grunnen.

Ildsted/Skorstein

Oppsummering

TGIU gjelder:

Det er ikke oppsatt forskriftsmessig stige slik at pipa ikke er kontrollert utvendig over tak.

TG 2 gjelder:

Det registreres manglende ildfast plate på gulvet under ildstedet.

Anbefalte tiltak

Anbefaler kontroll av pipe over tak på generelt grunnlag.

Toalettrom

Oppsummering

WC fra ukjent årstall. Gulvfliser, malte vegger og tak med avtrekksventil (naturlig avtrekk). Servantskap og skap med glatte fronter. Servant med ett-greps armatur fra Oras. Vegghengt speil. Gulvmontert toalett fra IFØ. Vannrør av kobber og synlige avløpsrør av plast.

TG 2 gjelder:

Rommet har kun naturlig avtrekk. Dette vil ikke fungere optimalt når det er liten temperaturskjell inne og ute og når det er vindstilt.

Anbefalte tiltak

Det anbefales å etablere mekanisk avtrekk. Det presiseres at det bør avklare med sameiet/borettslaget om muligheten for dette.

Trapp

Oppsummering

TG 2 gjelder:

Åpninger i rekkverket er over 10 cm. Dette utgjør en risiko for små barn og dyr.

Trappen mangler håndløper langs en vegg. Det er krav om håndløper langs hele trappeløpet iht dagens forskrift.

Anbefalte tiltak

Etablering av rekkverk der det mangler anbefales for bedre sikkerhet.

Det anbefales å redusere avstanden mellom rekkverksspiler slik at åpningen ikke overstiger 10cm.

Vannledninger

Oppsummering

Opplysning:

Fordelerskap er plassert på bad i 2. etasje.

Stoppekran er plassert på vannrør ved vannmåler i bod, 1. etasje.

Stoppekran fungerer som tiltenkt.

TG 2 gjelder:

Avrenning fra fordelerskapet er ikke påvist.

Anbefalte tiltak

Anbefaler å finne ut hvor eventuelt lekkasjevann fra fordelerskap ender opp.

Elektrisk

Oppsummering

TG 2 gjelder:

Det mangler dokumentasjon på deler av det elektriske anlegget.

Anbefalte tiltak

Med bakgrunn i de registrerte avvik bør det gjennomføres en utvidet el-kontroll av en kvalifisert elektrofaglig person.

Varmtvannsbereder

Oppsummering

TG 2 gjelder:

Bereeder er plassert i rom uten sluk og mangler automatisk vannstopper/lekkasjesikring. Bereederen har passert 20 år og har usikker restlevetid.

Anbefalte tiltak

Anbefaler å sikre varmtvannsbereder mot lekkasje.

En utskifting av bereder som følge av oppnådd alder/(over 20 år) er påregnelig.

Ventilasjon

Oppsummering

TG 2 gjelder:

Soverom 4 mangler tilluft ut over å åpne vindu.

Anbefalte tiltak

Det anbefales å etablere klaffventiler i yttervegg. Det presiseres at det bør avklares med sameiet/borettslaget om muligheten for dette.

Våtrom

Oppsummering av overflater

Opplysning:

Høydeforskjell (15 mm) tilfredsstillende ikke kravet om 25 mm høydeforskjell mellom topp sluk og topp membran ved dør.

TG 2 gjelder:

Stedvis bom i flis.

Det registreres misfarging på elastisk fugemasse.

Gulvskinne for dusjhjørne danner en sperre mot sluk og denne er høyere enn tettesjiktet ved døråpning.

Anbefalte tiltak overflater

Misfarget fugemasse bør utbedres.

Oppsummering av membran, tettesjikt og sluk

TG 2 gjelder:

Det er ikke synlig tettesjikt rundt avløpsrør i vegg til servant.

Sluk i dusjnische er isolert. Eventuelt lekkasjevann fra servant, toalett eller vaskemaskin vil aldri nå sluket, men heller renne ut av rommet.

Anbefalte tiltak membran, tettesjikt og sluk

Anbefaler å montere automatisk vannstopper ved dør til badet.

Oppsummering av sanitærutstyr

TG 2 gjelder:

Det er ikke etablert noen drengåpning for synliggjøring av eventuell lekkasje fra innebygget sistene, og det er ikke framlagt noen dokumentasjon på annen godkjent løsning.

Oppsummering

TG 2 gjelder:
Knirk i gulv, 2. etasje.

Bygningsdeler med TG-IU

Yttervegger

Oppsummering

TGIU gjelder:

Det er ikke mulig å kontrollere lufting mellom kledning og veggkonstruksjon.

Det er ikke mulig å kontrollere bruken av musetting mellom kledning og veggkonstruksjon.

4. Informasjon om oppdraget

Befaringsdato
3.6.2024

Rapportdato
4.6.2024

Hjemmelshavere

Navn: Caroline Bakker

Tilstede ved inspeksjon: Ja

Er selgers egenerklæring fremlagt og gjennomgått av bygningsakkyndig? Ja

Elektronisk signert 15 mai 2024.

Informasjon om bygningsakkyndig

Navn: Jo Mikal Schjerven

Telefon: 98648025

Firma: Fidens Valua

Epost: jo@fidens.no

Adresse: Haslevien 26, 0571 Oslo

Egne premisser:

Det er ikke foretatt tilstandsvurdering av bygningsdeler som er underlagt sameiets/ borettslagets ansvarsområde. Det gjelder blant annet yttervegger, takkonstruksjon, takteking, drenering, grunnmur, grunn/fundamenter, felles trapper, felles kjeller, og felles loft.

Informasjon om boligen

Adresse: Nedre Toppenhaug 102, 1353 Bærums verk

Kommunenr: 3201

Gårdsnr: 118

Bruksnr: 29

Festenr:

Seksjonsnr: 23

Andelsnr:

Leilighetsnr:

Byggeår: 1985 - Eiendomsverdi.no

Boligtype: Rekkehus

Generell beskrivelse av boligen:

Rekkehus er oppført i to etasjer. Grunnmur er oppført i støpt betong og bygningen er oppført på støpt plate på mark. Veggkonstruksjon er oppført i betong og bindingsverk, og er kledd med liggende panel. Taket er et saltak og er tekket med betongstein. Etasjeskille er et trebjelkelag. Vinduer med 2-lags isolerglass og 3-lags isolerglass.

Tiltak etter byggeår:

År	Beskrivelse	Er det fremlagt dokumentasjon fra håndverker?
2018	Nytt bad. Dokumentasjon: FDV-rapport og tekniske detaljplaner fra SINTEF Byggforsk.	Ja
2024	Nytt sikringsskap. Dokumentasjon: Samsvarserklæringer.	Ja

5. Arealinformasjon

Arealmålingen er basert på Norsk standard 3940:2023 Areal- og volum-beregninger av bygninger. Arealet gjelder for tidspunktet da boligen ble målt. Rommene kan være måleverdige selv om bruken er i strid med byggeteknisk forskrift

Arealet beskriver boligens bruksareal i tre definerte kategorier:

Internt bruksareal	BRA-i	Bruksareal innenfor boenhetens omsluttende vegger. Bruksenheten kan bestå av flere boenheter.
Eksternt bruksareal	BRA-e	Bruksareal av rom som tilhører boenheten med adkomst via fellesarealer eller utvendig adkomst. Veggareal mellom BRA-i og BRA-e legges til BRA-e hvis dette ligger vegg i vegg.
Innglasset balkong	BRA-b	Innglassede balkong tilknyttet boenheten. Veggareal mellom innglasset balkong og annet bruksareal tillegges areal innglasset balkong.

Terrasse- og balkongareal (TBA) dekker areal som åpne balkonger, altaner og verandaer. Dette arealet vil ikke bli inkludert i boligens bruksareal.

Ikke måleverdige arealer som skyldes skråtak eller lav himlingshøyde (ALH) kan opplyses som tilleggsinformasjon. Slike arealer skal ikke oppføres alene, men skal alltid opplyses sammen med korrekt målt BRA. BRA og ALH kan summeres, og utgjør boligens gulvareal (GUA).

For mer informasjon se her: <https://eiendomnorge.no/nyheter/viktig-informasjon-om-arealmaling-article2588-919.html>

Tabellen som viser fordelingen av P-ROM og S-ROM er basert på den tidligere arealstandard (NS 3940:2012) og inneholder ulike definisjoner for måling i forhold til den nåværende standarden (NS 3940:2023). Eksempel skal ikke boder via fellesareal være med som S-ROM, men i ny standard er dette med som BRA-e og summert i bruksarealet (BRA). Oversikten over P-ROM og S-ROM er kun ment som informasjon og for sammenligning, og skal ikke brukes i markedsføring av boliger. Tallene er omtrentlige og kan avvike fra faktiske målinger; de er ikke juridisk bindende. Rombenevnelser er vurdert med tanke på dagens bruksområder og tar ikke hensyn til kravene i byggeforskriftene.

Bygning: Rækkehus

Hovedareal

Etasje	BRA	BRA-i (internt bruksareal)	BRA-e (eksternt bruksareal)	BRA-b (Innglasset balkong)	TBA (terrasse- og balkongareal)
1. etasje	54	54	0	0	34
2. etasje	54	54	0	0	0
Utvendig bod ved inngangsdør	4	0	4	0	0
Totalt m²	112	108	4	0	34

Fordeling mellom P-ROM og S-ROM

Etasje	BRA	P-ROM	S-ROM	Beskrivelse P-Rom	Beskrivelse S-Rom
1. etasje	54	52	2	Entre, kjøkken, WC og stue.	Bod
2. etasje	54	51	3	Gang, 4 soverom og bad.	
Totalt m²	108	103	5		

Kommentar til arealberegning

Takhøyder

1. etasje: 2,35 - 2,36 meter, WC 2,41 meter.

2. etasje: 2,38 - 2,40 meter, bad 2,26 meter.

Boligen disponerer en utvendig bod med adkomst fra terrasse ved inngangsdør på ca. 3,7 kvm. Arealet avrundes til 4,0 kvm BRA-e.

Boligen disponerer gressplen utenfor markterrasse på ca. 26 kvm.

Boligen disponerer en parkeringsplass i felles garasjeanlegg. Det er lagt opp infrastruktur til ladestasjon for el. bil. Selve ladestasjon må ny beboer påkoste selv.

6. Hovedrapport

6.1 Drenering

Type grunnmur?	Støpt plate på mark
Er bygningen utsatt for tilsig av overflatevann (terrengfall inn mot boligen)?	Ikke kontrollerbart
Er kontrollert bortledning av vann fra taknedløp ved grunnmur mangelfull?	Ja
Oppsummering av drenering	TG-1

6.2 Grunnmur og fundament

Type Fundament/Grunnmur	Grunnmur m/underetasje
Type byggegrunn	Ukjent byggegrunn
Type grunnmur i kjeller	
Er det påvist sprekker/riss eller skader?	Nei
Oppsummering av grunnmur og fundament	TG-1

6.3 Balkong, terrasse, platting: Terrasse v/ inngangsdør

Type	Terrasse
Er det gjennomført arbeider etter opprinnelig byggeår?	Ukjent
Er det synlig tegn på skjevheter/konstruksjonssvikt?	Nei
Er det tegn på sopp/råteskader i treverk eller skader i betong?	Nei
Er det krav til rekkverk?	Ja
Er det avvik på rekkverkshøyde og åpninger i rekkverket i forhold til gjeldene byggt teknisk forskrift på befaringstidspunktet?	Ja
Er balkong / terrassen teknet?	Nei

Bjelkelag av tre med beisede terrassebord. Malt rekkverk av tre, høyde 91 cm.

TG 2 gjelder:

Rekkverket (91 cm) er iht. høydekrav ved byggeår (90 cm), men tilfredsstill ikke dagens krav til rekkverkshøyde (100 cm). Utebelysning.

6.4 Balkong, terrasse, platting: Markterrasse.

Type	Terrasse
Markterrasse fra byggeår. Bjelkelag på mark. Beisede terrassebord. Malte leegger av tre. Manuell markise.	
Er det gjennomført arbeider etter opprinnelig byggeår?	Ukjent
Er det synlig tegn på skjevheter/konstruksjonssvikt?	Nei
Er det tegn på sopp/råteskader i treverk eller skader i betong?	Nei
Er det krav til rekkverk?	Nei
Er balkong / terrassen teknet?	Nei
Oppsummering av balkong, terrasse, platting	TG-1

6.5 Vinduer og dører

Beskrivelse	
Boligen har inngangsdør fra ukjent årstall med glassfelt. Ukjent Brann- og lydklasse. Balkongdør med 2-lags glass fra byggeår. Vinduer med 2- og 3-lags glass fra byggeår og 2015.	
Er det gjennomført arbeider etter opprinnelig byggeår?	Ja
Inngangsdør fra ukjent årstall. Ett vindu er skiftet i perioden 2015/16.	
Er det påvist punkterte eller sprukne glass?	Nei
Er det påvist værslitte karmen, fuktskader eller råteskader?	Nei
Er det ved stikkprøver registrert avvik ved åpne/lukkemekanismen?	Ja
Er det påvist avvik ved utvendig tetting som beslag, vannbord, og omramming?	Nei

TG 2 gjelder:

Enkelte vindu tar i karm og har behov for justering.

Mer enn halve levetiden er oppbrukt for isolerglassvinduene (glassene er eldre enn 20 år).

Isolerglassvinduer har skjulte konstruksjoner og det er fare for punktering. Nedsatt energieffektivitet må påregnes.

Anbefalte tiltak / ytterligere undersøkelser anbefales

Justeringer/smøring anbefales.

6.6 Yttervegger

Type fasade	Liggende kledning
Er det gjennomført arbeider etter opprinnelig byggeår?	Ja
Fasade syd er overflatebehandlet i 2024.	
Er det påvist skjevheter/riss/sprekker/setninger?	Nei
Er det påvist fuktskade/sopp/råte eller slitt overflate?	Nei
Er det liten eller ingen lufting av kledningen?	Ikke kontrollerbart
Er det manglende musetetting i nedkant av kledning/plater?	Ikke kontrollerbart

Oppsummering av yttervegger

TG-IU

TGIU gjelder:

Det er ikke mulig å kontrollere lufting mellom kledning og veggkonstruksjon.

Det er ikke mulig å kontrollere bruken av musetetting mellom kledning og veggkonstruksjon.

6.7 Loft (konstruksjonsoppbygging)

Type loft	Kaldtloft
Takkonstruksjon av W-takstoler. Isolerer undergurter. Lufting ved raft. Undertak av duk. Brannskillevegg mot naboer av gips.	
Er det tegn til fukt fra lekkasjer eller kondensering på overflater?	Nei
Er det tegn til sopp/råte eller spor etter skadedyr?	Nei
Er det tegn på utilstrekkelig ventilering av konstruksjonen?	Nei
Er det tegn på utilstrekkelig tetting rundt gjennomføringer i konstruksjonen?	Nei

6.8 Renner og nedløp

Type	Metall
Er det utført arbeider på anlegget etter byggeår?	Ja
Takrenner og nedløp er etablert i ukjent årstall.	
Er det synlige skader på renner/nedløp?	Ja
Oppsummering av renner og nedløp	TG-2
TG 2 gjelder: Det er stedvis frostspreng i nedløpsrør fra takrenne.	
Anbefalte tiltak / ytterligere undersøkelser anbefales	
Anbefaler å bytte ut nedløp.	

6.9 Takkonstruksjon

Takkonstruksjon	Saltak
Inspisert fra	Fra bakken
Er det tegn til svanker, skjevheter eller symptom på konstruksjonssvikt i takflaten?	Nei
Er det registrert symptom som tyder på at takkonstruksjonen er utilstrekkelig luftet?	Nei
Oppsummering av takkonstruksjon	TG-1

6.10 Takteking

Type teking	Betongstein
Inspisert fra	Fra bakken
Er det gjennomført arbeider etter opprinnelig byggeår?	Ja
Taktekking er fra 2020.	
Er det skader på takstein, mosegroing, buler i papp, rust eller bulker i plater?	Nei

Er det synlige avvik på beslag/inndekning rundt pipe og andre takgjennomføringer?	Ikke kontrollert
---	------------------

Har tekkingen nådd en alder som gir økt risiko for skader eller følgeskader?	Nei
--	-----

Oppsummering av taktekking	TG-1
-----------------------------------	-------------

6.11 Utstyr på tak

Er det krav til snøfanger?	Ja
----------------------------	----

Er det manglende og/eller feil/skader på snøfanger?	Nei
---	-----

Er det krav til stige for adkomst feier?	Ja
--	----

Er det manglende stige/adkomst for feier og eller skader på stige?	Nei
--	-----

Oppsummering av utstyr på tak	TG-1
--------------------------------------	-------------

6.12 Etasjeskille og gulv på grunn: 1. etasje.

Type	Betongdekke
------	-------------

Er det påvist nedbøy, skjevheter eller svikt i etasjeskille/gulv?	Ja
---	----

Oppsummering av etasjeskille og gulv på grunn	TG-1
--	-------------

Det registreres skjevheter.

Stue, hele rommet er målt. Totalt retningsavvik = 7 mm.

Retningsavvik målt over 2,0 meter = 7 mm.

Entre, hele rommet er målt. Totalt retningsavvik = 3 mm.

Retningsavvik målt over 2,0 meter = 3 mm.

Det er ikke registrert avvik som tyder på svekkelser i konstruksjonen.

Skjevheter i gulv er ikke uvanlig for eldre boliger, og skyldes erfaringsmessig underdimensjonering/ ujevn dimensjonering av materialer eller setninger i grunnen.

6.13 Etasjeskille og gulv på grunn: 2. etasje.

Type	Trebjelkelag
------	--------------

Etasjeskille er et trebjelkelag.

Er det påvist nedbøy, skjevheter eller svikt i etasjeskille/gulv?	Ja
---	----

Det registreres skjevheter.
 Soverom 1, hele rommet er målt. Totalt retningsavvik = 19 mm.
 Retningsavvik målt over 2,0 meter = 15 mm.
 Soverom 3, hele rommet er målt. Totalt retningsavvik = 18 mm.
 Retningsavvik målt over 2,0 meter = 18 mm.

TG 2 gjelder:

Totalt retnings-avvik for hele rommet som overstiger 15 mm og retningsavvik målt over 2,0 meter som overstiger 10 mm

Det er ikke registrert avvik som tyder på svekkelser i konstruksjonen.

Skjevheter i gulv er ikke uvanlig for eldre boliger, og skyldes erfaringsmessig underdimensjonering/ ujevn dimensjonering av materialer eller setninger i grunnen.

6.14 Ildsted/Skorstein

Type pipe	Element
Er det montert ildsted?	Ja
Type ildsted	Kakkelovn
Dersom elementpipe - er flere enn 2 sider av pipen innkledd?	Nei
Er det påvist avvik ved ildsted/feieluke/sotluke i forhold til avstand brennbart materiale?	Ja
Skorstein over tak er innsisert fra:	Fra bakken
Er det synlige skader i skorstein, beslag eller fuger?	Ikke kontrollerbart
Er det avvik i forhold til høyde på pipe over tak?	Ikke kontrollerbart

Oppsummering av ildsted/skorstein

TG-2

TGIU gjelder:

Det er ikke oppsatt forskriftsmessig stige slik at pipa ikke er kontrollert utvendig over tak.

TG 2 gjelder:

Det registreres manglende ildfast plate på gulvet under ildstedet.

Anbefalte tiltak / ytterligere undersøkelser anbefales

Anbefaler kontroll av pipe over tak på generelt grunnlag.

6.15 Kjøkken

Overflater og innredning

Er det påvist fukt /skader rundt vask/kjøleskap/oppvaskmaskin?

Nei

Er det påvist skader på kjøkkeninnredning utover normal slitasje?

Nei

Oppsummering av overflater og innredning

TG-1

Kjøkken fra ukjent årstall. Laminatgulv (2024), malte vegger og tak. Innredning med profilerte fronter. Heltre benkeplate, nedfelt oppvaskkum med ett-greps armatur fra FM Mattsson. Nedfelt induksjonstopp, ventilator ført ut over tak. Hvitevarer: frittstående kombiskap fra Samsung, integrert komfyr og oppvaskmaskin fra Electrolux. Fliser på vegg over benkeplate. Lys og stikkontakter under overskap. Vannrør av kobber og synlige avløpsrør av plast.

Avtrekk

Type avtrekk

Mekanisk

Er det registrert avvik på avtrekk?

Nei

Oppsummering av avtrekk

TG-1

6.16 Lovlighet

Er det manglende samsvar mellom dagens bruk og godkjente byggetegninger?

Nei

Godkjente byggetegninger viser samsvar med dagens romløsning.

Er det avdekt forhold som tyder på at boenhet ikke er delt opp i brannceller etter kravene i teknisk forskrift?

Nei

Er det manglende ferdigattest / midlertidig brukstillatelse?

Nei

Ferdigattest signert 19 mars 1987

Er det avvik på krav til rømning, dagslysforhold eller takhøyde?

Nei

Er det manglende brannslukkingsutstyr og røykvarsler i boligen iht forskrift?

Nei

Er det skader på brannslukkingsutstyr, røykvarsler, eller er apparat eldre enn 10 år?

Nei

6.17 Toalettrom

Er det påvist fukt/skader på toalettet?

Nei

Type ventilasjon

Naturlig avtrekk

TG 2 gjelder naturlig og ikke mekanisk avtrekk fra WC. Ideelt sett bør det være mekanisk avtrekk fra toalettrom (et krav for å få TG1), men dette er ofte ikke mulig å etablere i eldre bygg og må eventuelt avklares med styret.

Er det skader på utstyr og innredning?

Nei

Er det innebygd systerne?

Nei

WC fra ukjent årstall. Gulvfliser, malte vegger og tak med avtrekksventil (naturlig avtrekk). Servantskap og skap med glatte fronter. Servant med ett-greps armatur fra Oras. Vegghengt speil. Gulvmontert toalett fra IFØ. Vannrør av kobber og synlige avløpsrør av plast.

TG 2 gjelder:

Rommet har kun naturlig avtrekk. Dette vil ikke fungere optimalt når det er liten temperaturforskjell inne og ute og når det er vindstilt.

Anbefalte tiltak / ytterligere undersøkelser anbefales

Det anbefales å etablere mekanisk avtrekk. Det presiseres at det bør avklare med sameiet/borettslaget om muligheten for dette.

6.18 Trapp

Beskrivelse

Trapp av tre med tette trinn.

Er det manglende rekkverk?

Nei

Er høyden på rekkverk under 90cm?

Nei

Er åpninger i rekkverk over 10cm?

Ja

Er åpninger mellom opptrinn over 10 cm?

Nei

Mangler håndløper i trappeløp?

Ja

Er det påvist andre avvik utover normal slitasje?

Nei

Oppsummering av trapp

TG 2 gjelder:

Åpninger i rekkverket er over 10 cm. Dette utgjør en risiko for små barn og dyr.

Trappen mangler håndløper langs en vegg. Det er krav om håndløper langs hele trappeløpet iht dagens forskrift.

Anbefalte tiltak / ytterligere undersøkelser anbefales

Etablering av rekkverk der det mangler anbefales for bedre sikkerhet.

Det anbefales å redusere avstanden mellom rekkverksspiler slik at åpningen ikke overstiger 10cm.

6.19 Avløpsrør

Type avløpsrør

Plast

Er det gjennomført arbeider på anlegget etter byggeår?

Ja

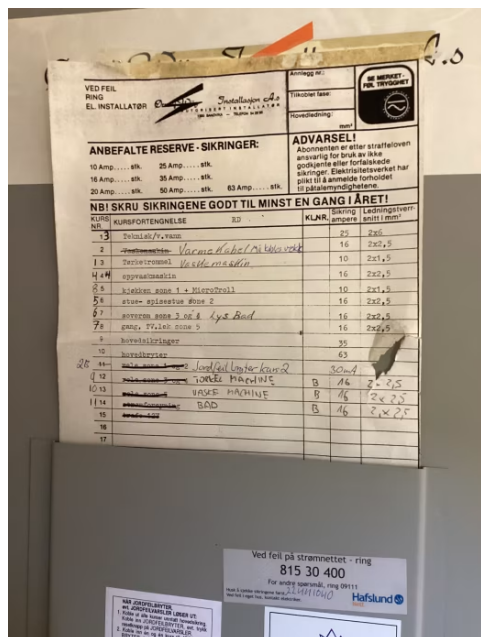
Innvendige avløpsrør er skiftet i forbindelse med oppgradering av kjøkken/bad

Er det manglende lufting av kloakk over tak?	Ukjent
Er det sen avrenning fra tappested?	Nei
Mangler det stakemuligheter på avløpsanlegget?	Nei
Har avløpsrør nådd en alder som gir økt risiko for skader eller følgeskader?	Nei
Oppsummering av avløpsrør	TG-1
Det er flere boenheter i bygget og kontroll om kloakk er luftet over tak er ikke foretatt. Stakepunkt bak luke i vegg i gang 2. etasje.	

6.20 Vannledninger

Type anlegg	Rør i rør system, Kobber
Er det utført arbeider på anlegget etter byggeår?	Ja
Vannrør er skiftet i forbindelse med oppgradering av bad/kjøkken.	
Er det etablert fordelerskap?	Ja
Er det manglende vannstoppesystem i tilknytning til, eller manglende avrenning til sluk/avløp fra fordelerskap?	Ja
Har vannrør nådd en alder som gir økt risiko for skader eller følgeskader?	Nei
Er det manglende isolering av vannrør hvor det er risiko for frost eller kondens?	Nei
Er det registrert tegn til lekkasjer eller skader på vannrør?	Nei
Er det redusert vanntrykk ved prøving av to tappesteder samtidig?	Nei
Er det manglende tilgjengelighet til stoppekran?	Nei
Er det dårlig funksjon på stoppekran?	Nei
Oppsummering av vannledninger	TG-2
<p>Opplysning: Fordelerskap er plassert på bad i 2. etasje. Stoppekran er plassert på vannrør ved vannmåler i bod, 1. etasje. Stoppekran fungerer som tiltenkt.</p> <p>TG 2 gjelder: Avrenning fra fordelerskapet er ikke påvist.</p>	
Anbefalte tiltak / ytterligere undersøkelser anbefales	
Anbefaler å finne ut hvor eventuelt lekkasjevann fra fordelerskap ender opp.	

6.21 Elektrisk



Kursoversikt.



Sikringskap i entre.

Er det foretatt kontroll av det lokale el tilsyn i løpet av de siste 5 år

Nei

Type sikringer

Automatsikringer

Type anlegg

Skjult

Er det gjennomført arbeider etter opprinnelig byggeår?

Ja

Deler av det elektriske anlegget ble oppgradert i 2024

Er det manglende samsvarserklæring på arbeider utført etter 01.01.1999?

Ja

Er det manglende kursfortegnelse?

Nei

Er det manglende samsvar mellom kursfortegnelse og antall sikringer?

Nei

Er det tegn på varmgang (termiske skader) på kabler, brytere, downlight, stikkontakter, og elektrisk utstyr?

Nei

Er det tegn til at kabelinnføringer og hull i inntak og sikringskap ikke er tette?

Nei

Spørsmål til eier: Løses sikringene ofte ut?

Nei

Spørsmål til eier: Har det vært brann, branntilløp eller varmgang i anlegget?

Nei

Oppsummering av elektrisk

TG-2

TG 2 gjelder:

Det mangler dokumentasjon på deler av det elektriske anlegget.

Anbefalte tiltak / ytterligere undersøkelser anbefales

Med bakgrunn i de registrerte avvik bør det gjennomføres en utvidet el-kontroll av en kvalifisert elektrofaglig person.

6.22 Varmtvannsbereder

Plassering bereder

Kjøkkenbenk

Fundament

Kjøkkenskap med ukjent understøttelse

Årstall	
2002	
Størrelse	
120 liter	
Er det manglende lekkasjesikring av bereder?	Ja
Er plugg (støpsel) på berederen brunsvidd?	Nei
Er det tegn til lekkasjer fra bereder?	Nei
Er bereder over 20 år?	Ja
Oppsummering av varmtvannsbereder	TG-2
<p>TG 2 gjelder: Bereder er plassert i rom uten sluk og mangler automatisk vannstopper/lekkasjesikring. Berederen har passert 20 år og har usikker restlevetid.</p>	
Anbefalte tiltak / ytterligere undersøkelser anbefales	
<p>Anbefaler å sikre varmtvannsbereder mot lekkasje. En utskifting av bereder som følge av oppnådd alder/(over 20 år) er påregnelig.</p>	

6.23 Ventilasjon

Type ventilering	Mekanisk avtrekk
Boligen har fuktstyrt mekanisk avtrekk fra bad i 2. etasje, tilluft fra ventiler i vinduskarmene.	
Er det utført arbeider på anlegget etter byggeår?	Ukjent
Oppsummering av ventilasjon	TG-2
<p>TG 2 gjelder: Soverom 4 mangler tilluft ut over å åpne vindu.</p>	
Anbefalte tiltak / ytterligere undersøkelser anbefales	
<p>Det anbefales å etablere klaffventiler i yttervegg. Det presiseres at det bør avklares med sameiet/borettslaget om muligheten for dette.</p>	

6.24 Våtrom



Fuktmåling i vegg mot bad.



Sluk i dusjnise.

Overflate

Beskrivelse av overflate

Bad fra 2018 (selgers opplysning). Gulv- og veggfliser malt tak med fuktstyrt elektrisk avtrekk. Servantskap med glatte fronter. Servant med ett-greps armatur fra Axor. Vegghengt speilskap med lys. Vegghengt toalett fra Villeroy & Boch med innebygget sistene fra Geberit. Fordelerskap bak luke i vegg over toalett. Fastfugget inspeksjonsluke til venstre for toalett. Opplegg for vaskemaskin og tørketrommel. Dusjnise med dør og skillevegg av glass og metall. veggmontert regn- og håndduj med Grohe dusj batteri. Vannrør av typen rør i rør og synlige avløpsrør av plast. Gulvvarme.

Er det gjennomført arbeider etter opprinnelig byggeår? Ja

Rommet er oppgradert i 2024.

Er det påvist avvik i krav om høydeforskjell på tettesjikt/fall til sluk? Ja

Er det fare for at lekkasjevann fra installasjoner i rommet ikke når sluket? Ja

Er vindu eller dør plassert i våtsone (utsatt for vannsprut)? Nei

Er det gjennomføringer i vegg/tak mot kald sone? Nei

Er det registrert riss, sprekker i fuger, bom (hulrom) under flis? Ja

Er det påvist tegn på sopp/råteskader/fuktskader på overflater eller skadedyr? Ja

Er det registrert knirk i gulvet? Ikke aktuelt (gjelder ikke flislagt gulv)

Oppsummering av overflater

TG-2

Opplysning:

Høydeforskjell (15 mm) tilfredsstillende ikke kravet om 25 mm høydeforskjell mellom topp sluk og topp membran ved dør.

TG 2 gjelder:

Stedvis bom i flis.

Det registreres misfarging på elastisk fugemasse.

Gulvskinne for dusjhjørne danner en sperre mot sluk og denne er høyere enn tettesjiktet ved døråpning.

Anbefalte tiltak overflater

Misfarget fugemasse bør utbedres.

Membran, tettesjikt og sluk

Er det manglende mulighet for renhold og inspeksjonsmulighet av sluk? Nei

Type sluk Plast

Er det påvist avvik ved utførelsen av membran/tettesjikt/klemring rundt sluk? Nei

Er det påvist tegn på utettheter f.eks. rundt rørføringer eller andre overganger? Ja

Er det påvist feil utførelse, feil materialvalg, eller skader i tettesjikt med fare for fuktskade? Ja

Har membran/tettesjikt nådd en alder som gir økt risiko for skader eller følgeskader?

Nei

Oppsummering av membran, tettesjikt og sluk

TG-2

TG 2 gjelder:

Det er ikke synlig tettesjikt rundt avløpsrør i vegg til servant.

Sluk i dusjnische er isolert. Eventuelt lekkasjevann fra servant, toalett eller vaskemaskin vil aldri nå sluket, men heller renne ut av rommet.

Anbefalte tiltak membran, tettesjikt og sluk

Anbefaler å montere automatisk vannstopper ved dør til badet.

Sanitærutstyr

Er det skader på utstyr og innredning?

Nei

Er det innebygd sisterner til klosett?

Ja

Er det manglende drenering av lekkasjevann fra innebygd sisterner?

Ja

Oppsummering av sanitærutstyr

TG-2

TG 2 gjelder:

Det er ikke etablert noen drenering for synliggjøring av eventuell lekkasje fra innebygget sisterner, og det er ikke framlagt noen dokumentasjon på annen godkjent løsning.

Ventilasjon

Type ventilering

Mekanisk avtrekk

Fuktstyrt elektrisk avtrekk.

Er ventilasjonen funksjonstestet?

Nei

Oppsummering av ventilasjon

TG-1

Fuktmåling

Er det foretatt hulltaking fra tilstøtende rom?

Ja

Er det registrert fukt eller andre skader ved hulltaking?

Nei

Oppsummering av fukt

TG-0

Hulltaking er foretatt, uten å påvise unormale forhold. Hull ble tatt fra soverom 4. Det ble ikke registrert skadelig fukt ved fuktmåling med pigg (mindre enn 6 vektprosent) eller ved måling av relativ fuktighet. Det ble ikke registrert skade ved visuell kontroll.

Dokumentasjon

Fremlagt dokumentasjon

Ja

FDV- rapport fra utbygger med detaljplaner fra SINTEF Byggforsk.

6.25 Øvrig

Beskrivelse

Kjnirk i gulv, 2. etasje.

Oppsummering av øvrig

TG-2

TG 2 gjelder:
Knirk i gulv, 2. etasje.

6.26 Kryp Kjeller

Tilgjengelighet

Ikke relevant

6.27 Støttemur

Tilgjengelighet

Ikke relevant

6.28 Rom under terreng

Tilgjengelighet

Ikke relevant

6.29 Vannbåren varme

Tilgjengelighet

Ikke relevant

6.30 Varmesentral

Tilgjengelighet

Ikke relevant

Dette skjema vil være en del av salgsoppgaven

Meglerfirma	Sandvika Eiendomsmegling AS.	Oppdragsnr.	36240282
Adresse	Nedre Toppenhaug 102		
Postnr.	1353	Sted	BÆRUMS VERK
Er det dødsbo?	<input checked="" type="checkbox"/> Nei <input type="checkbox"/> Ja	Avdødes navn	
Salg ved fullmakt?	<input checked="" type="checkbox"/> Nei <input type="checkbox"/> Ja	Navn hjemmelshaver	
Når kjøpte du boligen?	2015	Hvor lenge har du bodd i boligen?	8 år og 7 mnd
I hvilket selskap har du (evt. sameiet/brl/aksjelaget) tegnet bygningsforsikring?		Har du bodd i boligen siste 12 mnd?	<input type="checkbox"/> Nei <input checked="" type="checkbox"/> Ja
Selger 1 Fornavn	Caroline	Etternavn	Bakker

SPØRSMÅL FOR ALLE TYPER

EIENDOMMER

(spørsmål som besvares med «Ja», skal beskrives nærmere i feltet

«Kommentar»)

1. Kjenner du til om det er/har vært feil ved våtrommene, f. eks. sprekker, lekkasje, råte, lukt eller soppkader?

Nei Ja Kommentar

2. Kjenner du til om det er utført arbeid på bad/våtrom? Hvis nei, gå til punkt 3.

Nei Ja, kun faglært Ja, både av faglært og ufaglært / egeninnsats Ja, kun av ufaglært / egeninnsats

Firmanavn

Esbygg

Redegjør for hva som ble gjort av hvem og når:

2018

2.1 Ble tettesjikt/membran/sluk oppgradert/fornyet?

Nei Ja

Firmanavn

Esbygg

Redegjør for hva som ble gjort av hvem og når:

2018

2.2 Foreligger det dokumentasjon på arbeidene?

Nei Ja Kommentar Teknisk godkjenning og dokumentasjon

2.3 Er arbeidet byggemeldt?

Nei Ja Kommentar

3. Kjenner du til om det er/har vært feil på vann/avløp, herunder rørbrudd, tilbakeslag, tett sluk eller lignende?

Nei Ja Kommentar

4. Kjenner du til om det er/har vært utført arbeid/kontroll på vann/avløp?

Nei Ja, kun faglært Ja, både av faglært og ufaglært / egeninnsats Ja, kun av ufaglært / egeninnsats

Firmanavn

Redegjør for hva som ble gjort av hvem og når:

5. Kjenner du til om det er/har vært problemer med drenering, fuktinnsig, øvrig fukt eller fuktmerker i underetasje/kjeller?

Nei Ja Kommentar

6. Kjenner du til om det er/har vært problemer med ildsted/skorstein/pipe, f. eks dårlig trekk, sprekker, pålegg etter tilsyn, fyringsforbud eller lignende?

Nei Ja Kommentar

7. Kjenner du til om det er/har vært skjevheter/setningsskader, f. eks. riss/sprekker i mur, skjeve gulv eller lignende?

Nei Ja Kommentar

8. Kjenner du til om det er/har vært sopp/råteskader i boligen?

Nei Ja Kommentar

9. Kjenner du til om det er/har vært insekter/skadedyr i boligen som f.eks. rotter, mus, maur eller lignende?

Nei Ja Kommentar

10. Kjenner du til om det er/har vært skjeggkre i boligen?

Nei Ja Kommentar

11. Kjenner du til om det er/har vært utettheter i terrasse/garasje/tak/fasade?

Nei Ja Kommentar

12. Kjenner du til om det har vært utført arbeider på terrasse/garasje/tak/fasade?

Nei Ja, kun faglært Ja, både av faglært og ufaglært / egeninnsats Ja, kun av ufaglært / egeninnsats

Firmanavn

Redegjør for hva som ble gjort av hvem og når:

13. Kjenner du til om det er/har vært utført arbeider på el-anlegget eller andre installasjoner (f.eks. oljetank, sentralfyr, ventilasjon)? Hvis nei, gå til punkt 14.

Nei Ja, kun faglært Ja, både av faglært og ufaglært / egeninnsats Ja, kun av ufaglært / egeninnsats

Firmanavn

Sandvika elektro

Redegjør for hva som ble gjort av hvem og når:

Nytt sikringsskap 2024

13.1 Foreligger det samsvarserklæring for hele eller deler av det elektriske anlegget (i henhold til forskrift om lavspenningsanlegg)?

Nei Ja Kommentar samsvarserklæring

14. Kjenner du til om det er utført kontroll av el-anlegget og/eller andre installasjoner (f.eks. oljetank, sentralfyr, ventilasjon)?

Nei Ja Kommentar

15. Har du ladeanlegg/ladeboks for el-bil i dag?

Nei Ja Kommentar Alt er klargjort, men ladeboks ikke innstallert

16. Kjenner du til om ufaglærte har utført arbeider som normalt bør utføres av faglærte personer utover det som er nevnt tidligere (f.eks. på drenering, murerarbeid, tømmerarbeid etc.)?

Nei Ja Kommentar

17. Kjenner du til om det er nedgravd oljetank på eiendommen? Hvis nei, gå til punkt 18.

Nei Ja

17.1 Har kommunen gitt dispensasjon til at den nedgravde oljetanken kan bli liggende, f. eks. ved at den nedgravde oljetanken tømmes, saneres eller fylles igjen med masser?

Nei Ja Kommentar

18. Kjenner du til forslag til- eller vedtatte reguleringsplaner, andre planer, nabovarsel, eller offentlige vedtak som kan medføre endringer i bruken av eiendommen eller eiendommens omgivelser?

Nei Ja Kommentar

19. Kjenner du til om det foreligger påbud/heftelser/krav/manglende tillatelser vedrørende eiendommen?

Nei Ja Kommentar

20. Selges eiendommen med utleiedel, leilighet eller hybel eller lignende?

Nei Ja

20.1 Hvis ja, er rommene som benyttes til ovennevnte godkjent til beboelse (rom til varig opphold) av bygningsmyndighetene?

Nei Ja Kommentar

21. Kjenner du til om det er innredet/bruksendret/bygget ut kjeller eller loft eller andre deler av boligen? Hvis nei, gå til punkt 22.

Nei Ja Kommentar

21.1 Er innredningen/utbyggingen godkjent hos bygningsmyndighetene?

Nei Ja Kommentar

22. Kjenner du til manglende brukstillatelse eller ferdigattest?

Nei Ja Kommentar

23. Kjenner du til om det er foretatt radonmåling?

Nei Ja Kommentar

24. Kjenner du til om det foreligger skaderapporter, tilstandsvurderinger, boligsalgsrapporter eller målinger?

Nei Ja Kommentar

25. Kjenner du til andre forhold av betydning som kan være relevant for kjøper å vite om (f.eks. rasfare, tinglyste forhold eller private avtaler)?

Nei Ja Kommentar

SPØRSMÅL FOR LEILIGHETER I SAMEIER/BORETTSLAG/BOLIGAKSJESELSKAP:

26. Kjenner du til om sameie/laget/selskapet er involvert i tvister av noe slag?

Nei Ja Kommentar

27. Kjenner du til vedtak/forslag til vedtak om forhold vedrørende eiendommen som kan medføre økte felleskostnader/økt fellesgjeld?

Nei Ja Kommentar

28. Kjenner du til om det er/har vært sopp/råteskader/insekter/skadedyr i sameiet/laget/selskapet som f.eks. rotter, mus, maur eller lignende?

Nei Ja Kommentar

29. Kjenner du til om det er/har vært skjeggkre i sameiet/laget/selskapet (i fellesareal eller i andre boliger)?

Nei Ja Kommentar

TILLEGGSKOMMENTAR

Jeg bekrefter at opplysninger er gitt etter beste skjønn. Jeg er kjent med at dersom jeg har gitt ufullstendige, uriktige eller misvisende opplysninger om eiendommen, vil selskapet kunne søke hel eller delvis regress for sine utbetalinger eller redusere sitt ansvar helt eller delvis, jfr. Vilkår for boligselgerforsikring punkt 9.1 og forsikringsavtaleloven kapittel 4.

Jeg er orientert om at mitt mulige ansvar som selger etter avhendingsloven, eventuelt etter kjøpsloven (aksjeboliger), og om Anticimex Forsikrings boligselgerforsikringstilbud. Jeg er klar over at avtale om tegning av forsikring er bindende fra signering av egenerklærings skjema. Premietilbudet som er gitt av megler er bindende for Anticimex Forsikring i 6 måneder fra oppdragsinngåelse med megler. Etter dette vil premien og forsikringsvilkårene kunne justeres.

Når premietilbudet ikke lenger er bindende for forsikrings selskapet, må egenerklærings skjemaet signeres på nytt og eventuelle endringer påføres. Det vil da være forsikrings premien og forsikringsvilkårene på ny signerings dato som legges til grunn.

Det kan ikke tegnes boligselgerforsikring ved salg av boligeiendom i følgende tilfeller:

- mellom ektefeller eller slektninger i rett oppstigende eller nedstigende linje, søsken, eller
- mellom personer som bor eller har bodd på boligeiendommen og/eller
- når salget skjer som ledd i sikredes næringsvirksomhet/er en næringsseiendom
- etter at boligeiendommen er lagt ut for salg.
- Dersom det ikke foreligger risikovurdering (tilstandsrapport) for boligeiendommen som tilfredsstillter kravene i forskrift til avhendingslova FOR-2021-06-08-1850

Forsikringselskapet kan ved skriftlig samtykke likevel akseptere tegning av forsikring også i ovennevnte tilfeller. Dersom selskapet ikke har gitt skriftlig samtykke, kan erstatningen bortfalle.

Ved oppgjørsoppdrag trer forsikringen i kraft når kontrakten er signert av begge parter, begrenset til siste 12 måneder før overtakelse.

For øvrig oppfordrer selger potensielle kjøpere til å undersøke eiendommen grundig, jf. avhendingsloven § 3-10 og kjøpslovens § 20 (aksjeboliger).

Ved signering av nærværende skjema aksepteres at Buysure AS, Visma Real Estate AS og Signicat AS ikke har ansvar for transaksjonen som tjenesten benyttes til, og ikke kan holdes ansvarlig for eventuelt tap av noen art som følge av brukerfeil, eventuelle feil ved Signicat AS og Visma Real Estate AS sine tjenester eller tredjepartsløsninger, herunder BankID.

Forsikringsvilkårene leser du i sin helhet på:

<https://buysure.no/Anticimex/vilkaar>

Les mer om boligselgerforsikringen og se prislister her:

buysure.no/boligselgerforsikring

Jeg ønsker å tegne boligselgerforsikring, og bekrefter å ha mottatt og lest forsikringsvilkårene og informasjonsbrosjyre til selger i forbindelse med tegning av boligselgerforsikring. Forsikringen trer i kraft på det tidspunkt det foreligger en budaksept mellom partene, begrenset til tolv måneder før overtakelse. Ved oppgjørsoppdrag trer forsikringen i kraft når kontrakten er signert av begge parter, begrenset til siste 12 måneder før overtakelse. Jeg bekrefter med dette at eiendommen ikke er en næringsseiendom, at den ikke selges som ledd i næringsvirksomhet eller mellom ektefeller eller slektninger i rett oppstigende eller nedstigende linje, søsken, eller mellom personer som bor eller har bodd på boligeiendommen. Dersom forsikringen er tegnet i strid med ovenstående (se også forsikringsvilkårene punkt 9) kan Anticimex Forsikring søke hel eller delvis regress for sine utbetalinger og/eller redusere sitt ansvar helt eller delvis. Jeg er innforstått med at eiendomsmegleren ikke har fullmakt til å gjøre unntak fra ovennevnte begrensninger. Jeg er oppmerksom på at 9% av total forsikringskostnad er honorar til Buysure AS. Honoraret inngår i den totale premien du som kunde betaler, inkl. evt. administrasjonsgebyrer.

Jeg ønsker ikke å tegne boligselgerforsikring, men megler har tilbudt meg å tegne slik forsikring.

Jeg kan ikke tegne boligselgerforsikring iht. vilkår

Sandvika Eiendomsmegling AS
EIE Sandvika v/Thea Henden
Kinoveien 9A, 1337 SANDVIKA
E-post: WM264_3002677@usermail.webmegler.no

7810132

2368/23

16.05.24

Megleropplysninger

Vi viser til forespørsel av 13.05.2024.

Boligselskap: 2368, Vannveien Boligsameie
Organisasjonsnr: 992.083.581
Eier: Caroline Bakker
Leieobjekt: 23
Seksjonsnummer: 23
Adresse: Nedre Toppenhaug 102, 1353 BÆRUMS VERK
Hjemmeside: Ingen

Dokument som medfølger Meglerpakke 1:

Boligselskapets årsrapport med regnskap, protokoll fra årsmøtet, vedtekter og husordensregler følger vedlagt. Disse dokumentene er en viktig del av meglerpakken. **Vi gjør oppmerksom på at innkallingen kan gjelde for et møte som ikke er avholdt. Protokoll må eventuelt etterbestilles. Vi tar forbehold om at regnskapet blir godkjent av årsmøte.**

Opplysninger om boligselskapet:

- Styregodkjenning: Nei
- Særskilte begrensninger/klausuler: Se boligselskapets vedtekter.
- Dyrehold: Se boligselskapets husordensregler/vedtekter.
- Forsikringsselskap Protector AS - polise nummer 1426055.
- Opplysninger om ferdigattest/midlertidig brukstillatelse etc. må innhentes fra bygningsmyndighetene.
- Påkostninger/utbedringer: Se årsrapport.
- Månedlige felleskostnader som ikke er spesifiserte, dekker boligselskapets driftskostnader. For ytterligere spesifisering, vennligst se regnskapet i årsrapporten.
- Sameiet har inngått administrasjonsavtale vedrørende mulighet for innfrielse av andel fellesgjeld. Se selskapets vedtekter.
- Seksjonseier har eksklusiv bruksrett til en biloppstillingsplass i garasje.

Selskapets totale lån og vilkår:

Lånenr	Type	Restsaldo	Restløpetid	Term pr. år	Avdr.frihet til og med	Type Rente	Rente (16.05.24)
* OBOS01-98208061135 A		2.143.603,-	17 år 4 md.	12		Flyt	7,25%
* OBOS02-98208101471 A		242.800,-	18 år 11 md.	12		Flyt	7,25%
* OBOS03-98208061127 A		3.621.400,-	29 år 1 md.	12		Flyt	7,25%

Vi gjør oppmerksom på at vi kan ha mottatt varsel om renteendring som ikke er iverksatt pr dags dato.

Økonomiske opplysninger om leiligheten:

Totale felleskostnader pr. d.d. kr 2.639,- pr. md.

Herav:

Vedl.h.fond 100,-
Felleskostnader 1.615,-
Bredbånd 249,-
Kapitalkostnader lån 675,-

Ved oppgjør bes megler ta kontakt med OBOS Innbetalingservice per tlf 22 86 56 25 eller e-post restanseforesporsel@obos.no for å få oppgitt eventuelle utestående felleskostnader/andre heftelser iht. sameiets legalpant.

Ligningsposter pr. 31.12.2023 (med forbehold om endringer):

Ligningsverdi	Innberetnings- pliktige inntekter	Fradragsberettigede kostnader	Annen formue	Gjeld
Fås på lignings- kontoret	216,-	5.652,-	5.344,-	87.176,-

Fellesgjeld og kapitalkostnader:

Lånenummer	Restsaldo	Kapitalkostnader
* OBOS01-98208061135	79.393,-	672,-
* OBOS02-98208101471	6.745,-	54,-

Sum andel fellesgjeld (kun lån) kr 87.000, (avrundet opp til nærmeste hele tusen) pr. 01.05.2024

Kapitalkostnader

All låneinformasjon over er beregnet ut fra dagens kjente lånebetingelser. De månedlige kapitalkostnadene (renter og avdrag) viser hvor mye det koster å betjene lån for eieren av denne leiligheten. Eventuelt avvik mellom kapitalkostnader og lånekostnader under punktet "Økonomiske opplysninger om leiligheten", kan skyldes renteendringer, periodisering eller andre årsaker.

Kontaktinformasjon:

Ved ytterligere spørsmål angående fellesgjeld, bes megler vennligst ta kontakt med rådgiver Ole-Christian Aslaksen tlf.22 86 54 55 ev. pr. e-post: ole.christian.aslaksen@obos.no.

Annen informasjon:

Opplysninger gitt i dette brev er basert på de opplysninger forretningsfører har på tidspunktet for avgivelsen. Selger og megler må kontrollere de tall som framgår av dette brev mot den informasjon de selv sitter inne med, særlig tidligere ligningsoppgaver. Dersom det oppdages avvik mellom oppgitte beløp i dette brevet og det som fremgår av andre dokumenter selger har, så må dette meldes skriftlig inn til forretningsfører i god tid før salget. Det må henvises til hvilke dokumenter det er avvik mellom. Forretningsfører aksepterer intet erstatningsansvar for feil i de gitte opplysninger med mindre det er utvist grov uaktsomhet.

Melding fra megler ved salg:

Melding om ny eier sendes OBOS Eiendomsforvaltning AS pr. e-post: [oef@obos.no](mailto: oef@obos.no)

Meldingen må inneholde kjøpers navn, nåværende adresse, fødsels- og personnummer, overtakelsesdato samt selgers nye adresse. Vi ber også om å få oppgitt kjøpers e-postadresse og mobilnummer. Er det flere kjøpere må vi få tilsvarende informasjon pr. kjøper.

Vi gjør oppmerksom på at all informasjon som sendes pr. e-post bør krypteres og sendes på en sikker måte.

Elektronisk kommunikasjon:

Styret/OBOS Eiendomsforvaltning vil kommunisere med eierne elektronisk (pt via Vibbo, e-post, SMS) med mindre eieren har reservert seg mot dette. Reservasjon skjer på Vibbo, der det under «min profil» vil være en knapp for reservasjon. Har du flere eieforhold og ønsker du å reservere deg, må du gjøre dette pr eieforhold.

Alternativt kan boligeier sende krav om reservasjon til reservasjon.oef@obos.no

Priser og gebyrer p.t.:

Ved bestilling av meglerpakke pr. brev eller e-post er prisen kr 5.525,- inkl. mva.

Ved bestilling av meglerpakke ev. enkeltprodukt via www.infoland.no, se pris på bestillingen.

Eierskiftegebyr er kr 6.385,- inkl. mva. Faktura ettersendes når eierskiftet er registrert. Vennligst vent med betaling til denne er mottatt, da KID nummer må oppgis ved betaling. OBOS Eiendomsforvaltning AS forutsetter at informasjon om våre gebyrer viderefremmes til kjøper og selger. Vi gjør oppmerksom på at det kan påløpe ytterligere kostnader i forbindelse med eventuell overføring av garasje, parkering eller lignende forhold.

Vi ser fram til et hyggelig samarbeid.

Hilsen OBOS

Postadresse: Pb 6666 St. Olavs Plass, 0129 OSLO

Eierskifterelaterte tjenester 2024



Tjenester	Pris inkludert mva.
Megleropplysninger:	
Meglerpakke 1 med energimerke via Ambita Infoland	4 560 kr
Meglerpakke 1 via Ambita Infoland	3 875 kr
Meglerpakke 2 via Ambita Infoland	2 650 kr
Hastegebyr (tillegg til ordinært gebyr)	1 000 kr
Eierskifter:	
Borettslag / Sameier	6385 kr
Påfør/fjern medeier og overføring til slektning i BRL/sameier/boligAS	4 789 kr
Boligaksjeselskap m/transportgebyr	9 688 kr
Parkeringsplass, uten dokumenter	825 kr
Parkeringsplass, inkl. dokumentbehandling	1 650kr
Forkjøpsrettsgebyr der OBOS avklarer	7 981 kr
Forkjøpsrettsgebyr der styret avklarer	6 385 kr
Notering:	
Noteringsgebyr Boligaksjeselskap	4 000 kr
Pantattest Boligaksjeselskap:	
Bestilling via Ambita Infoland	370 kr
Andre tjenester:	
Mortifikasjon (i tillegg til 0,8 R til byfogden) (Rettsgebyret er kr 1 277, og 0,8 R = kr 1 022)	5 750 kr

Protokoll til årsmøte 2024 for Vannveien Boligsameie

Organisasjonsnummer: 992083581

Møtet ble avholdt 23. april kl. 18:00, Nedre Toppenhaug Barnehage.

Antall stemmeberettigede som deltok: 20

Antall stemmeberettigede som deltok med fullmakt: 0

Følgende saker ble behandlet på årsmøtet:

1. Valg av møteleder

Møtelederen sørger for at møtet blir avviklet etter lovens regler og er ansvarlig for at det føres protokoll. Hvis ikke årsmøtet velger en møteleder eller forslåtte møteleder ikke blir valgt, er det styrets leder som etter loven er møteleder.

Forslag til vedtak:

Ole-Christian Aslaksen velges.

✓ Vedtatt.

2. Godkjenning av de stemmeberettigede

Deltakere i møtet er registrert i en frammøteliste etter innleverte registreringsblanketter og fullmakter, og listen legges til grunn for opptelling av de stemmeberettigede.

Forslag til vedtak:

Det ble foreslått å anse de innleverte registreringsblankettene og eventuelt fullmakter som bevis for at vedkommende eier er til stede.

✓ Vedtatt.

3. Valg av en til å føre protokoll og minst en eier som protokollvitne

Det er møtelederen som er ansvarlig for årsmøteprotokollen, men av praktiske hensyn kan det velges en protokollfører. Etter loven skal det også velges minst en eier til å signere protokollen sammen med møteleder.

Forslag til vedtak:

Eirik Thomas Lande Olsen velges som protokollvitne. Ole-Christian Aslaksen fører protokoll.

✓ Vedtatt.

4. Godkjenning av møteinnkallingen

Det ble foreslått å godkjenne den måten årsmøtet er innkalt på.

Forslag til vedtak:

Møteinnkallingen godkjennes

✓ Vedtatt.

5. Årsrapport og årsregnskap

a) Godkjenning av årsrapport og årsregnskap

b) Styret foreslår at årets underskudd dekkes ved overføring fra egenkapital.

Forslag til vedtak:

Årsrapport og årsregnskap godkjennes. Årets resultat dekkes ved overføring fra egenkapital.

✓ Vedtatt.

6. Fastsettelse av honorarer

Godtgjørelse for styret foreslås satt til kr 36.000.

Forslag til vedtak:

Styrets godtgjørelse settes til 36.000.

✓ Vedtatt.

7. Valg av tillitsvalgte

Styremedlem (2 år)

Følgende ble valgt:

Andreas Lind Bergsli

Følgende stilte til valg:

Andreas Lind Bergsli

Varamedlem (2 år)

Følgende ble valgt:

Maarten Jacob Bakker

Følgende stilte til valg:

Maarten Jacob Bakker

Protokollen signeres av:

Møteleder: Ole-Christian Aslaksen /s/

Protokollfører: Ole-Christian Aslaksen /s/

Protokollvitne: Eirik Thomas Lande Olsen /s/



Årsmøte 2024

Innkalling / Årsrapport / Regnskap

S.nr. 2368

Vannveien Boligsameie

Velkommen til årsmøte i Vannveien Boligsameie

Innkallingen inneholder alle sakene som skal behandles på årsmøtet. Styret håper du leser gjennom heftet og viser din interesse ved å delta på årsmøtet.

Dato for årsmøtet:

23. april 2024 kl. 18:00, Nedre Toppenhaug Barnehage.

Hvem kan stemme på årsmøtet?

Alle eiere har rett til å delta i møte med forslags-, tale- og stemmerett.

- Eiers ektefelle, samboer eller et annet medlem i husstanden har også rett til å være til stede og til å uttale seg.
- En stemme avgis pr. eierandel.
- Eieren kan ta med seg en rådgiver til møte. Rådgiveren har bare rett til å uttale seg dersom et flertall på årsmøtet tillater det.
- Eieren kan møte ved fullmektig.

Registreringsblanketten leveres i utfylt stand ved inngangen.

Annen informasjon

Revisjonsberetning blir sendt separat når den foreligger.

Saker til behandling

1. Valg av møteleder
2. Godkjenning av de stemmeberettigede
3. Valg av en til å føre protokoll og minst en eier som protokollvitne
4. Godkjenning av møteinnkallingen
5. Årsrapport og årsregnskap
6. Fastsettelse av honorarer
7. Valg av tillitsvalgte

Med vennlig hilsen,

Styret i Vannveien Boligsameie

Sak 1

Valg av møteleder

Krav til flertall:

Alminnelig (50%)

Møtelederen sørger for at møtet blir avviklet etter lovens regler og er ansvarlig for at det føres protokoll. Hvis ikke årsmøtet velger en møteleder eller forslåtte møteleder ikke blir valgt, er det styrets leder som etter loven er møteleder.

Forslag til vedtak

Velges på årsmøte.

Sak 2

Godkjenning av de stemmeberettigede

Krav til flertall:

Alminnelig (50%)

Deltakere i møtet er registrert i en frammøteliste etter innleverte registreringsblanketter og fullmakter, og listen legges til grunn for opptelling av de stemmeberettigede.

Forslag til vedtak

Det ble foreslått å anse de innleverte registreringsblankettene og eventuelt fullmakter som bevis for at vedkommende eier er til stede.

Sak 3

Valg av en til å føre protokoll og minst en eier som protokollvitne

Krav til flertall:

Alminnelig (50%)

Det er møtelederen som er ansvarlig for årsmøteprotokollen, men av praktiske hensyn kan det velges en protokollfører. Etter loven skal det også velges minst en eier til å signere protokollen sammen med møteleder.

Forslag til vedtak

Velges på årsmøte.

Sak 4

Godkjenning av møteinnkallingen

Krav til flertall:

Alminnelig (50%)

Det ble foreslått å godkjenne den måten årsmøtet er innkalt på.

Forslag til vedtak

Møteinnkallingen godkjennes

Sak 5

Årsrapport og årsregnskap

Krav til flertall:

Alminnelig (50%)

a) Godkjenning av årsrapport og årsregnskap

b) Styret foreslår at årets underskudd dekkes ved overføring fra egenkapital.

Forslag til vedtak

Årsrapport og årsregnskap godkjennes. Årets resultat dekkes ved overføring fra egenkapital.

Vedlegg

1. Årsrapport.pdf

Sak 6

Fastsettelse av honorarer

Krav til flertall:

Alminnelig (50%)

Godtgjørelse for styret foreslås satt til kr 36.000.

Forslag til vedtak

Styrets godtgjørelse settes til 36.000.

Sak 7

Valg av tillitsvalgte

Roller og kandidater

Valg av 1 styremedlem Velges for 2 år

Følgende stiller til valg som styremedlem:

- Andreas Lind Bergsli

Valg av 1 varamedlem Velges for 2 år

Følgende stiller til valg som varamedlem:

- Maarten Jacob Bakker
-

ÅRSRAPPORT FOR 2023

Tillitsvalgte

Siden forrige ordinære årsmøte har sameiets tillitsvalgte vært:

Styret

Leder	Arne Kvaalen Finsnes	Nedre Toppenhaug 76
Styremedlem	Magn Bjarte Ness	Nedre Toppenhaug 80
Styremedlem	Per Arne Rønning	Nedre Toppenhaug 66
Varamedlem	Eirik Thomas Lande Olsen	Nedre Toppenhaug 84

Vibbo

Du kan finne informasjon om boligselskapet og ditt boforhold ved å logge deg inn på Vibbo.no. Her finner du oversikt over din bolig, felleskostnader og annen nyttig informasjon.

Generelle opplysninger om Vannveien Boligsameie

Sameiet består av 36 seksjoner.

Vannveien Boligsameie er registrert i Foretaksregisteret i Brønnøysund med organisasjonsnummer 992083581, og ligger i BÆRUM kommune

Gårds- og bruksnummer:

118 29

Med eierseksjon forstås sameieandel i bebygd eiendom med tilknyttet enerett til bruk av bolig eller annen bruksenhet i eiendommen.

Vannveien Boligsameie har ingen ansatte.

Forretningsførsel og revisjon

Forretningsførselen er utført av OBOS Eiendomsforvaltning AS i henhold til kontrakt.

Autorisert regnskapsfører (oppdragsansvarlig) er Miglena Todorova.

Sameiets revisor er Otterstads Revisjons.

KOMMENTARER TIL ÅRSREGNSKAPET FOR 2023

Styret mener at årsregnskapet gir et riktig bilde av sameiets eiendeler og gjeld, finansielle stilling og resultat. Informasjon om sameiets forventede økonomiske utvikling er omtalt i årsrapportens punkt om budsjett for 2024.

Forutsetningen om fortsatt drift er til stede, og årsregnskapet for 2023 er satt opp under denne forutsetning.

Vesentlig avvik

Finanskostnader er høyere enn budsjettet og skyldes i hovedsak garasjeprosjektet.

Resultat

Årets resultat vises i resultatregnskapet som et underskudd og foreslås ført mot egenkapital. Eventuelt avdrag på langsiktig gjeld (lån) er ikke tatt hensyn til.

Kommentarer til sameiets arbeidskapital pr. 31.12.2023.

Arbeidskapitalen vises i balansen ved å trekke kortsiktig gjeld fra omløpsmidler og viser sameiets likviditet. Arbeidskapitalen pr. 31.12.2023 var kr 156 546.

Neste års budsjett er nærmere omtalt under avsnittet "Kommentarer til budsjett for 2024".

KOMMENTARER TIL BUDSJETT FOR 2024

Til orientering for årsmøtet legger styret fram budsjettet for 2024. Tallene er vist i kolonnen til høyre i resultatregnskapet.

Større vedlikehold

I posten drift og vedlikehold er det beregnet kr 60.000.

Kommunale avgifter i BÆRUM kommune

Energikostnader

Energikostnadene har hatt en betydelig økning det siste året.

Vi forventer at energiprisene vil holde seg høye også i 2024, men antar at strømstøtten videreføres og at mange har fått et mer bevisst forhold til energiforbruk og energisparing. Vi antar dermed at energikostnadene vil ligge på omtrent samme kostnadsnivå som i 2023.

Forsikring

Premieendringen er en følge av indeksjustering på bygninger på 5,2 % fra 1. januar, samt forsikringsselskapets individuelle prisjustering basert på skadehistorikken i Vannveien Boligsameie.

Sameiets eiendommer er forsikret i PROTECTOR AS (26411) med polisenummer 1426055. Forsikringen dekker bygningene og fellesareal. Forsikringen dekker også veggfast utstyr, bygningsmessige tilleggsinnretninger og forbedringer i den enkelte bolig.

Selv om sameiets forsikring brukes, kan seksjonseier belastes hele eller deler av egenandelen dersom forholdet ligger innenfor seksjonseiers ansvar. Den enkelte seksjonseier må selv sørge for å ha hjemforsikring som dekker innbo og løsøre.

Lån

Vannveien Boligsameie har lån i OBOS banken.

For opplysninger om opprinnelig lånebeløp og restsaldo henvises til note i regnskapet.

Felleskostnader

I budsjettet har styret tatt hensyn til ovennevnte, samt øvrige prisendringer knyttet til produkter og tjenester sameiet anskaffer. Dette danner grunnlaget for foreløpig fastsettelse av felleskostnader for 2024.

Budsjettet er basert på en økning av felleskostnadene for «garasje nedre tun» på 1800,- pr.mnd fra 01.02.2024.

Ekstraordinær nedbetaling av fellesgjeld

Sameiet har inngått en administrasjonsavtale med forretningsfører for individuell nedbetaling av fellesgjeld. Dette gir seksjonseier adgang til å innbetale sin andel av fellesgjelden. Innbetaling forutsetter at seksjonseier har inngått en egen avtale med sameiet. Ved henvendelse til OBOS Eiendomsforvaltning vil seksjonseier få informasjon om avtalens betingelser og priser. Det gis kun adgang til full innfrielse av andel fellesgjeld.

OTTERSTADS REVISJONSKONTOR A/S

Rosenholm Campus, Rosenholmveien 25
1414 Trollåsen
Tlf.nr. 917 38 645
otterstadsrevisjonskontor@gmail.com
Org.nr. 913 841 123
<https://www.otterstadrevisjon.no/>

UAVHENGIG REVISORS BERETNING

Til årsmøtet i Vannveien Boligsameie

Uttalelse om revisjonen av årsregnskapet

Konklusjon

Vi har revidert Vannveien Boligsameies årsregnskap som viser et underskudd på kr 3 918 081,-. Årsregnskapet består av balanse per 31. desember 2023, resultatregnskap for regnskapsåret avsluttet per denne datoen og noter til årsregnskapet, herunder et sammendrag av viktige regnskapsprinsipper.

Etter vår mening er det medfølgende årsregnskapet avgitt i samsvar med lov og forskrifter og gir et rettvise bilde av selskapets finansielle stilling per 31. desember 2023, og av dets resultater og kontantstrømmer for regnskapsåret avsluttet per denne datoen i samsvar med regnskapslovens regler og god regnskapsskikk i Norge.

Grunnlag for konklusjonen

Vi har gjennomført revisjonen i samsvar med lov, forskrift og god revisjonsskikk i Norge, herunder de internasjonale revisjonsstandardene (ISA-ene). Våre oppgaver og plikter i henhold til disse standardene er beskrevet i *Revisors oppgaver og plikter ved revisjon av årsregnskapet*. Vi er uavhengige av selskapet slik det kreves i lov og forskrift, og har overholdt våre øvrige etiske forpliktelser i samsvar med disse kravene. Etter vår oppfatning er innhentet revisjonsbevis tilstrekkelig og hensiktsmessig som grunnlag for vår konklusjon.

Styrets og forretningsførers ansvar for regnskapet

Styret og forretningsfører (ledelsen) er ansvarlig for å utarbeide årsregnskapet i samsvar med lov og forskrifter, herunder for at det gir et rettvise bilde i samsvar med regnskapslovens regler og god regnskapsskikk i Norge. Ledelsen er også ansvarlig for slik intern kontroll som den finner nødvendig for å kunne utarbeide et årsregnskap som ikke inneholder vesentlig feilinformasjon, verken som følge av misligheter eller utilsiktede feil.

Ved utarbeidelsen av årsregnskapet må ledelsen ta standpunkt til selskapets evne til fortsatt drift og opplyse om forhold av betydning for fortsatt drift. Forutsetningen om fortsatt drift skal legges til grunn for årsregnskapet så lenge det ikke er sannsynlig at virksomheten vil bli avvirket.

Revisors oppgaver og plikter ved revisjonen av årsregnskapet

Vårt mål er å oppnå betryggende sikkerhet for at årsregnskapet som helhet ikke inneholder vesentlig feilinformasjon, verken som følge av misligheter eller utilsiktede feil, og å avgi en revisjonsberetning som inneholder vår konklusjon. Betryggende sikkerhet er en høy grad av sikkerhet, men ingen garanti for at en revisjon utført i samsvar med lov, forskrift og god revisjonsskikk i Norge, herunder ISA-ene, alltid vil avdekke vesentlig feilinformasjon som eksisterer. Feilinformasjon kan oppstå som følge av misligheter eller utilsiktede feil. Feilinformasjon blir vurdert som vesentlig dersom den enkeltvis eller samlet med rimelighet kan forventes å påvirke økonomiske beslutninger som brukerne foretar basert på årsregnskapet.

OTTERSTADS REVISJONSKONTOR A/S

Som del av en revisjon i samsvar med ISA-ene, utøver vi profesjonelt skjønn og utviser profesjonell skepsis gjennom hele revisjonen. I tillegg:

- identifiserer og anslår vi risikoen for vesentlig feilinformasjon i regnskapet, enten det skyldes misligheter eller utilsiktede feil. Vi utformer og gjennomfører revisjonshandlinger for å håndtere slike risikoer, og innhenter revisjonsbevis som er tilstrekkelig og hensiktsmessig som grunnlag for vår konklusjon. Risikoen for at vesentlig feilinformasjon som følge av misligheter ikke blir avdekket, er høyere enn for feilinformasjon som skyldes utilsiktede feil, siden misligheter kan innebære samarbeid, forfalskning, bevisste utelatelser, uriktige fremstillinger eller overstyring av internkontroll.
- opparbeider vi oss en forståelse av den interne kontroll som er relevant for revisjonen, for å utforme revisjonshandlinger som er hensiktsmessige etter omstendighetene, men ikke for å gi uttrykk for en mening om effektiviteten av selskapets interne kontroll.
- evaluerer vi om de anvendte regnskapsprinsippene er hensiktsmessige og om regnskapsestimatene og tilhørende noteopplysninger utarbeidet av ledelsen er rimelige.
- konkluderer vi på om ledelsens bruk av fortsatt drift- forutsetningen er hensiktsmessig, og basert på innhentede revisjonsbevis, hvorvidt det foreligger vesentlig usikkerhet knyttet til hendelser eller forhold som kan skape tvil av betydning om selskapets evne til fortsatt drift. Dersom vi konkluderer med at det eksisterer vesentlig usikkerhet, kreves det at vi i revisjonsberetningen henleder oppmerksomheten på tilleggsopplysningene i regnskapet, eller, dersom slike tilleggsopplysninger ikke er tilstrekkelige, at vi modifierer vår konklusjon. Våre konklusjoner er basert på revisjonsbevis innhentet inntil datoen for revisjonsberetningen. Etterfølgende hendelser eller forhold kan imidlertid medføre at selskapet ikke fortsetter driften.
- evaluerer vi den samlede presentasjonen, strukturen og innholdet i årsregnskapet, inkludert tilleggsopplysningene, og hvorvidt årsregnskapet gir uttrykk for de underliggende transaksjonene og hendelsene på en måte som gir et rettviseende bilde.

Vi kommuniserer med styret blant annet om det planlagte innholdet i og tidspunkt for revisjonsarbeidet og eventuelle vesentlige funn i revisjonen, herunder vesentlige svakheter i intern kontroll som vi avdekker gjennom revisjonen.

Uttalelse om andre lovmessige krav

Konklusjon om registrering og dokumentasjon

Basert på vår revisjon av årsregnskapet som beskrevet ovenfor, og kontrollhandlinger vi har funnet nødvendig i henhold til internasjonal standard for attestasjonsoppdrag (ISAE) 3000 «Attestasjonsoppdrag som ikke er revisjon eller forenklet revisorkontroll av historisk finansiell informasjon», mener vi at ledelsen har oppfylt sin plikt til å sørge for ordentlig og oversiktlig registrering og dokumentasjon av sameiets regnskapsopplysninger i samsvar med lov og god bokføringsskikk i Norge.

Oppegård, 23.04.2024

Otterstads revisjonskontor AS

Merete Otterstad Sandsnes
Statsautorisert revisor

VANNVEIEN BOLIGSAMEIE
ORG.NR. 992 083 581, KUNDENR. 2368

RESULTATREGNSKAP

	Note	Regnskap 2023	Regnskap 2022	Budsjett 2023	Budsjett 2024
DRIFTSINNEKTER:					
Innkrevde felleskostnader	2	1 009 465	924 634	1 101 000	1 308 000
Garasjer nedre tun	9	70 000	282 442	0	0
Garasjer øvre tun	10	28 800	123 485	0	0
Andre inntekter		0	51 600	0	0
SUM DRIFTSINNEKTER		1 108 265	1 382 161	1 101 000	1 308 000
DRIFTSKOSTNADER:					
Personalkostnader	3	-5 076	-5 076	-5 000	-5 000
Styrehonorar	4	-36 000	-36 000	-36 000	-36 000
Revisjonshonorar	5	-9 182	-11 160	-10 000	-10 000
Forretningsførerhonorar		-71 500	-68 750	-70 000	-75 000
Konsulenthonorar	6	-8 705	-16 460	-3 000	-10 000
Drift og vedlikehold	7	-377 138	-74 618	-101 800	-60 000
Forsikringer		-128 188	-111 470	-120 000	-140 000
Kommunale avgifter	8	-143 614	-142 709	-147 000	-160 000
Garasjer	9	-3 852 466	-88 340	0	0
Parkeringsplasser	10	-1 613	-96 884	0	0
Energi/fyring		-12 058	-86 288	-90 000	-90 000
TV-anlegg/bredbånd		-107 568	-145 601	-108 000	-108 000
Andre driftskostnader	11	-35 147	-97 577	-90 600	-108 000
SUM DRIFTSKOSTNADER		-4 788 254	-980 933	-781 400	-802 000
DRIFTSRESULTAT FØR IN:		-3 679 989	401 227	319 600	506 000
DRIFTSRESULTAT		-3 679 989	401 227	319 600	506 000
FINANSINNEKTER/-KOSTNADER:					
Finansinntekter	12	7 783	2 118	500	0
Finanskostnader	13	-245 875	-92 270	-102 000	-410 000
RES. FINANSINNT./-KOSTNADER		-238 092	-90 152	-101 500	-410 000
ÅRSRESULTAT		-3 918 081	311 075	218 100	96 000
Overføringer:					
Til annen egenkapital		0	311 075		
Fra annen egenkapital		-3 918 081	0		

VANNVEIEN BOLIGSAMEIE
ORG.NR. 992 083 581, KUNDENR. 2368

BALANSE		2023	2022
	Note		
EIENDELER			
ANLEGGSMIDLER			
Aksjer og andeler	14	300	300
SUM ANLEGGSMIDLER		300	300
OMLØPSMIDLER			
Restanser på felleskostnader		556	126
Kundefordringer		24 032	25 928
Andre kortsiktige fordringer	15	584	3 839
Driftskonto OBOS-banken		275 600	173 675
Driftskonto OBOS-banken II		54 087	26 676
Sparekonto OBOS-banken		34	33
Sparekonto OBOS-banken II		155 503	151 303
Innestående i andre banker		59 104	210 682
SUM OMLØPSMIDLER		569 500	592 262
SUM EIENDELER		569 800	592 562
EGENKAPITAL OG GJELD			
EGENKAPITAL			
Annen egenkapital	16 og 17	-5 793 645	-1 875 564
SUM EGENKAPITAL		-5 793 645	-1 875 564
GJELD			
LANGSIKTIG GJELD			
Pante- og gjeldsbrevlån	18	5 800 191	2 235 342
Annen langsiktig gjeld		150 000	150 000
SUM LANGSIKTIG GJELD		5 950 191	2 385 342
KORTSIKTIG GJELD			
Forskuddsbetalte felleskostnader		13 180	19 892
Leverandørgjeld		356 132	59 190
Påløpte renter		36 150	655
Påløpte avdrag		7 792	0
Annen kortsiktig gjeld		0	3 047
SUM KORTSIKTIG GJELD		413 254	82 784
SUM EGENKAPITAL OG GJELD		569 800	592 562

Pantstillelse	0	0
Garantiansvar	0	0

Bærum,
Styret i Vannveien Boligsameie

Arne Kvaalen Finsnes

Magn Bjarte Ness

Per Arne Rønning

NOTE: 1

REGNSKAPSPRINSIPPER

Årsregnskapet er satt opp i samsvar med regnskapslovens bestemmelser og god regnskapsskikk for små foretak.

INNETEKTER

Inntektene inntektsføres etter opptjeningsprinsippet.

HOVEDREGEL FOR KLASSIFISERING OG VURDERING AV EIENDELER OG GJELD

Omløpsmidler og kortsiktig gjeld omfatter poster som forfaller til betaling innen ett år. Øvrige poster er klassifisert som anleggsmidler/langsiktig gjeld. Omløpsmidler vurderes til anskaffelseskost. Kortsiktig gjeld balanseføres til nominelt beløp på etableringstidspunktet. Anleggsmidler vurderes til anskaffelseskost, men nedskrives til virkelig verdi dersom verdifallet ikke forventes å være forbigående. Langsiktig gjeld balanseføres til nominelt beløp på etableringstidspunktet. Andre varige driftsmidler balanseføres og avskrives lineært over driftsmidlenes økonomiske levetid.

FORDRINGER

Kundefordringer og andre fordringer er oppført i balansen til pålydende etter fradrag for avsetning til forventet tap. Avsetning til tap gjøres på grunnlag av individuelle vurderinger av de enkelte fordringene.

SKATTETREKKSKONTO

Selskapet har egen separat skattetrekkskonto i OBOS-banken. Innskuddet tilhører myndighetene og kan ikke disponeres fritt.

ADMINISTRASJONSAVTALE LÅN

Sameiet har etablert en ordning med mulighet for individuell nedbetaling av sin andel fellesgjeld. Nedbetalingene gir de seksjonene som har nedbetalt, reduksjon i rente- og avdragsdelen av fremtidige felleskostnader. Merk at ved en individuell innfrielse av fellesgjeld vil banken anse innbetalingen som en regulær ekstraordinær nedbetaling av eierseksjonssameiets felleslåns hovedstol. Det betyr at seksjonseiere som har innfridd sin andel av fellesgjelden fortsatt risikerer å måtte dekke sin del av bankens lån dersom sameiet misligholder lånet. På grunn av administrasjonsavtalen er sameiets egenkapital skjevfordelt. Den enkelte sameier kan derfor ikke tilordnes sin andel av egenkapitalen etter sameiebrøken

PRINSIPPENDRING

Tidligere år har sameiet bokført lånet som en langsiktig fordring som tilsvarer lånet i banken. Fra og med i år vil selskapet benytte seg av egenkapitalmetoden. Begrunnelsen er at seksjonseiere som har innfridd sin andel av fellesgjelden fortsatt er ansvarlig for selskapets lån. Virkningen i overgangsåret er at " langsiktig fordring" er overført til egenkapitalen og prinsippendringen er omtalt i noten.

NOTE: 2**INNKREVDE FELLESKOSTNADER**

Felleskostnader	697 680
Kapitalkostnader lån	191 700
Bredbånd	107 568
Overført til kapitalkostnader	12 517
SUM INNKREVDE FELLESKOSTNADER	1 009 465

NOTE: 3**PERSONALKOSTNADER**

Arbeidsgiveravgift	-5 076
SUM PERSONALKOSTNADER	-5 076

Det har verken vært ansatte eller lønnsutbetalinger i selskapet gjennom året. Selskapet er derav ikke pliktig til å ha tjenestepensjonsordning etter lov om obligatorisk tjenestepensjon. Arbeidsgiveravgiften knytter seg til styrehonoraret.

NOTE: 4**STYREHONORAR**

Honorar til styret gjelder for perioden 2022/2023, og er på kr 36 000.

NOTE: 5**REVISJONSHONORAR**

Revisjonshonoraret er i sin helhet knyttet til revisjon og beløper seg til kr 9 182.

NOTE: 6**KONSULENTHONORAR**

Tilleggstjenester, OBOS Eiendomsforvaltning AS	-5 580
Andre konsulenthonorarer	-3 125
SUM KONSULENTHONORAR	-8 705

NOTE: 7**DRIFT OG VEDLIKEHOLD**

Drift/vedlikehold bygninger	-189 500
Drift/vedlikehold utvendig anlegg	-181 143
Kostnader dugnader	-6 495
SUM DRIFT OG VEDLIKEHOLD	-377 138

NOTE: 8**KOMMUNALE AVGIFTER**

Renovasjonsavgift	-143 614
SUM KOMMUNALE AVGIFTER	-143 614

NOTE: 9**GARASJER NEDRE TUN****INNETEKTER GARASJER**

Felleskostnader	60 000
Forsikring	10 000
SUM INNETEKTER GARASJER	70 000

KOSTNADER GARASJER

Diverse	-6 600
Konsulentonorar	-41 680
Vedlikehold	-3 804 186
SUM KOSTNADER GARASJER	-3 852 466

SUM GARASJER	-3 782 466
---------------------	-------------------

NOTE: 10**GARASJER ØVRE TUN****INNETEKTER PARKERINGSPLASSER**

Felleskostnader	28 800
SUM INNETEKTER PARKERINGSPLASSER	28 800

KOSTNADER PARKERINGSPLASSER

Serviceavtale	-1 613
SUM KOSTNADER PARKERINGSPLASSER	-1 613

SUM PARKERINGSPLASSER	27 187
------------------------------	---------------

NOTE: 11**ANDRE DRIFTSKOSTNADER**

Container	-21 936
Driftsmateriell	-84
Andre fremmede tjenester	-7 816
Andre kontorkostnader	-227
Bank- og kortgebyr	-2 703
Velferdskostnader	-2 381
SUM ANDRE DRIFTSKOSTNADER	-35 147

NOTE: 12**FINANSINNTEKTER**

Renter av driftskonto i OBOS-banken	3 365
Renter av sparekonto i OBOS-banken	4 201
Renter av for sent innbetalte felleskostnader	217
SUM FINANSINNTEKTER	7 783

NOTE: 13**FINANSKOSTNADER**

Renter og gebyr på lån i OBOS-banken	-138 653
Renter og gebyr på lån i OBOS-banken	-14 410
Renter og gebyr på lån i OBOS-banken	-92 812
SUM FINANSKOSTNADER	-245 875

NOTE: 14**AKSJER OG ANDELER**

Andel ABBL, kr 300.

NOTE: 15**ANDRE KORTSIKTIGE FORDRINGER**

Avregningskonto IN-lån	584
SUM ANDRE KORTSIKTIGE FORDRINGER	584

NOTE: 16**ANNEN EGENKAPITAL**

Opptjent egenkapital	-16 771 026
Egenkapital fra IN tidligere	1 309 808
Egenkapital fra IN 2023	0
Reduksjon EK fra IN	-332 427
SUM ANNEN EGENKAPITAL	-15 793 645

Egenkapital fra administrasjonsavtale er spesifisert for å vise at opparbeidelsen av deler av egenkapitalen skyldes at seksjonseierne ekstraordinært har nedbetalt på sin andel av fellesgjelden.

NOTE: 17**UDEKKET TAP (NEGATIV EGENKAPITAL)**

Udekket tap betyr at egenkapitalen i selskapet er negativ. Det skyldes at selskapet fra stiftelsen og frem til 31.12. i regnskapsåret, har hatt høyere kostnader enn inntekter. Den manglende likviditeten er finansiert ved låneopptak.

I eierseksjonssameier føres ikke verdien av bygget i balansen. Årsaken er at den enkelte sameier, og ikke selve sameiet, står som eier av boligene. Det medfører at all rehabilitering, også evt. påkostning, kostnadsføres i perioden arbeidene utføres. Eventuelle verdiøkninger som følge av tiltakene, tilfaller den enkelte sameier uten at det føres i sameiets balanse.

Siden tiltakene er finansiert gjennom felles låneopptak i sameiet, fremkommer låneopptaket som gjeld i balansen og nedbetales gjennom fremtidige felleskostnader.

Ved kjøp og salg av bolig er udekket tap (negativ egenkapital) reflektert gjennom fellesgjelden på hver enkelt leilighet.

NOTE: 18**PANTE- OG GJELDSBREVLÅN**

OBOS banken

Lånet er et annuitetslån med flytende rente.

Rentesatsen pr. 31.12.23 var 7,10 %. Løpetiden er 20 år.

Opprinnelig 2023	-250 000	
Nedbetalt tidligere	0	
Nedbetalt i år	-4 679	
		-245 321

OBOS Banken

Lånet er et annuitetslån med flytende rente.

Rentesatsen pr. 31.12.23 var 7,10 %. Løpetiden er 30 år.

Opprinnelig 2023	-3 400 000	
Nedbetalt tidligere	0	
Nedbetalt i år	-14 908	
		-3 385 092

OBOS banken

Lånet er et annuitetslån med flytende rente.

Rentesatsen pr. 31.12.23 var 7,10 %. Løpetiden er 25 år.

Opprinnelig 2016	-4 217 572	
Nedbetalt tidligere, ordinære avdrag	672 422	
Nedbetalt i år, ordinære avdrag	65 564	
Nedbetalt tidligere, IN	1 309 808	
Nedbetalt i år, IN	0	
		-2 169 778

SUM PANTE- OG GJELDSBREVLÅN		-5 800 191
------------------------------------	--	-------------------

Deltagelse på årsmøte 2024

Årsmøtet avholdes 23.04.24

Selskapsnummer: 2368 Selskapsnavn: Vannveien Boligsameie

BRUK BLOKKBOKSTAVER

Leilighetsnummer: _____ Navn på eier(e): _____

Signatur: _____

Fullmakt

Eier kan møte ved fullmektig. En fullmakt kan trekkes tilbake når som helst.

Eier gir herved fullmakt til:


Fullmektigens navn: _____



**OBOS Eiendoms-
forvaltning AS**

Hammersborg torg 1
Postboks 6668, St. Olavs plass
0129 Oslo
Telefon: 22 86 55 00
www.obos.no
E-post: oef@obos.no

Ta vare på dette heftet, du kan få
bruk for det senere, f.eks ved salg
av boligen.



Ekstraordinært årsmøte 2022

Vannveien Boligsameie

20. september 2022

Velkommen til årsmøte i Vannveien Boligsameie

Innkallingen inneholder alle sakene som skal behandles på årsmøtet. Styret håper du leser gjennom heftet og viser din interesse ved å delta på årsmøtet.

Dato for årsmøtet:

20. september 2022 kl. 19:00, Felles-garasjene øvre tun.

Hvem kan stemme på årsmøtet?

Alle eiere har rett til å delta i møte med forslags-, tale- og stemmerett.

- Eiers ektefelle, samboer eller et annet medlem i husstanden har også rett til å være til stede og til å uttale seg.
- En stemme avgis pr. eierandel.
- Eiereren kan ta med seg en rådgiver til møte. Rådgiveren har bare rett til å uttale seg dersom et flertall på årsmøtet tillater det.
- Eiereren kan møte ved fullmektig.

Registreringsblanketten leveres i utfylt stand ved inngangen.

Saker til behandling

1. Konstituering
2. Finansiering nye garasjer nedre tun
3. Justering av formulering vedtektene § 18

Med vennlig hilsen,

Styret i Vannveien Boligsameie

Sak 1

Konstituering

Krav til flertall:

Alminnelig (50%)

- a) Valg av møteleder
- b) Godkjenning av de stemmeberettigede
- c) Valg av en til å føre protokoll og minst en eier som protokollvitne
- d) Godkjenning av møteinnkallingen

Forslag til vedtak

Godkjent

Sak 2

Finansiering nye garasjer nedre tun

Krav til flertall:

Alminnelig (50%)

Garasjeanlegget på nedre tun nærmer seg en alder på 40 år, og er dessverre i en forfatning som tilsier at bygningene bør rives. Både den lave kvaliteten på fundamentet de ble satt opp på, og svakheter ved konstruksjonen fra 1984, gjør til at en rehabilitering av de eksisterende garasjene ikke er et alternativ. Etter en svært langvarig prosess initiert av de 10 boenhetene på nedre tun, har Bærum kommune nå godkjent byggesøknad, og arbeidet med å innhente tilbud på grunnarbeider og nye garasjebygg er i gang. Det er ikke inngått noen avtaler ennå, men tilbudene forteller oss at prosjektet vil få en kostnadsramme på inntil 4 millioner kroner totalt, hvilket tilsvarer 400.000,- kroner per boenhet. Nytt fundament og nye garasjer er en investering som de 10 boenhetene på nedre tun ønsker å finansiere ved et låneopptak gjort av sameiet, og som vil betjenes gjennom økte felleskostnader for de 10 enhetene det gjelder. Årsaken til at de ønsker denne løsningen er at denne investeringen vil ha verdi for beboere i de 10 enhetene i så mange år fremover, at det er naturlig å fordele kostnaden på både nåværende og fremtidige beboere. Et slikt lån vil bety en økning i felleskostnader på mellom 500 og 1000 kroner i måneden for de 10 enhetene det gjelder på nedre tun. De siste årene har disse 10 enhetene allerede betalt inn 500 kroner ekstra per måned i felleskostnader, som sparing inn mot prosjektet. Disse midlene har i denne perioden inngått i sameiets kollektive egenkapital, og utgjør per september-22 kroner 194.900,-.

Siden dette forslaget innebærer at sameiet opptar et lån som bare 10 av sameiets boenheter vil betjene, har vi i samtaler med OBOS v/Terje Sørhus undersøkt hvilke ansvarsforhold ved dette som berører sameiet som helhet, og oppsummerer disse her:

Ansvar ved låneopptak i sameiet

Sameiet kan ta opp et lån for å finansiere bygging av nye garasjer på nedre tun.

Dersom sameiet tar opp lån for dette, så vil lånekostnaden inngå i felleskostnadene, og slik at de 10 boenhetene på nedre tun får økte felleskostnader. Så selv om sameiet tar opp lånet så er det altså de 10 boenhetene som betaler ned dette.

Ansvar

Lån som er tatt opp av sameiet er alle sameiere ansvarlige for i henhold til sin sameiebrøk. Men det er kun de sameierne som lånet gjelder som vil betale for lånet. Så ansvaret er teoretisk.

Risiko

Risikoen for at andre sameiere skal måtte dekke disse lånekostnadene er teoretisk og ikke praktisk.

Renter og avdrag på garasjelånet er felleskostnader på samme måte som andre felleskostnader den enkelte betaler (men 10 av boenhetene får altså litt høyere felleskostnader enn de øvrige). Dersom en sameier ikke betaler inn de månedlige felleskostnadene, så settes det i gang rettslige skritt for å inndrive disse i henhold til helt normal prosedyre for inndrivning av felleskostnader.

Dersom sameieren fortsatt ikke har mulighet til å betale, så vil boligen bli tvangssolgt. Sameiet har da legalpant i boligen opp til 2 G (p.t. ca kr 223 000). Legalpant har prioritet foran all annen pant. Slik at dersom sameieren som må tvangs-selge har et boliglån, så vil sameiets krav blir dekket først. Felleskostnadene som en sameier skylder vil ikke komme opp i 2 G før boligen selges, slik at sameiet får dekket alt. Garasjelånet vil fortsatt løpe etter salget, og det blir kjøperen av boligen som betaler felleskostnader, inklusive kostnader som dekker garasjelånet, fremover.

Det er vanskelig å tenke seg en situasjon hvor alle sameiere kommer i ansvar og må dekke en andel av garasjelånet. Dette vil kun skje dersom sameiet som sådan får betalingsproblemer/går konkurs og långiver krever hele lånet oppgjort. Dersom dette skulle skje så er det nok (som Terje Sørhus i OBOS kommenterte), at sameierne da ville ha større problemer enn en andel av et garasjelån. Dersom alle boligene brant ned og forsikringen av en eller annen grunn ikke dekket dette, så kunne man kanskje kommet i en slik situasjon. Kanskje også dersom svært mange sameiere fikk betalingsproblemer

og mange av boligene måtte tvangs-selges og hele boligmarkedet kollapset slik at det ikke fantes kjøpere. Men dette blir veldig teoretisk.

Sameiet har etter dagens regler svært god sikkerhet for betaling av felleskostnader. Dette gjelder også for den økte kostnaden grunnet et eventuelt garasjelån.

Styrets innstilling

Styrets innstilling er at det gis fullmakt til å ta opp lån på inntil kr 4 millioner gjennom sameiet for å finansiere utskifting av garasjer på nedre tun.

Forslag til vedtak

Styret gis fullmakt til å ta opp lån på inntil kr 4 millioner for å finansiere utskifting av garasjer på nedre tun. Forutsetningen er at alle kostnader ved etablering og nedbetaling av lånet knyttes til de 10 boenheter som disponerer garasjene.

Sak 3

Justering av formulering vedtektene § 18

Krav til flertall:

To tredjedels (67%)

Ved ekstraordinært årsmøte 13. juni 2022 vedtok vi en vedtektsendring som omhandler sameiets og den enkelte beboers ansvar knyttet til låne-opptak sameiet tar på vegne av beboerne for individuell nedbetaling (ref finansiering av utbedring tak og potensielt nytt låneopptak ved nye garasjer nedre tun). I formuleringen av vedtektsendringen er OBOS Eiendomsforvaltning spesifikt skrevet inn som Forretningsfører. Styret ønsker å gjøre vedtekten "levedyktig" også om vi på et tidspunkt i fremtiden endrer Forretningsfører. Styret foreslår derfor en justering av teksten i paragrafen der "OBOS Eiendomsforvaltning" byttes ut med "Forretningsfører"

Styrets innstilling

Nåværende formulering § 18 -Innfrielse av andel fellesgjeld

Eierseksjonssameiet har vedtatt en ordning for innfrielse av andel fellesgjeld knyttet til bestemte lån. Denne ordningen er betinget av at det er signert en administrasjonsavtale mellom Eierseksjonssameiet og OBOS Eiendomsforvaltning AS og hver enkelt seksjonseier som ønsker å benytte ordningen må inngå en egen avtale med Eierseksjonssameiet v/OBOS Eiendomsforvaltning AS. Ved en individuell innfrielse av fellesgjeld vil banken anse innbetalingen som en regulær ekstraordinær nedbetaling av Eierseksjonssameiets felleslåns hovedstol, uten at långiver gir aksept for at seksjonseiere som innfrir sin andel blir fritatt for sitt debitoransvar. Dette betyr at alle nåværende og fremtidige seksjonseiere, også for de seksjoner hvor fellesgjelden er innfridd, risikerer å måtte dekke sin forholdsmessige

andel av sameiets betalingsforpliktelser ved mislighold. OEF påtar seg intet ansvar for eventuelle konsekvenser for Eierseksjonssameiet, seksjonseierne eller seksjonseiernes rettsetterfølgere, av dette.

Forslag ny formulering: § 18 -Innfrielse av andel fellesgjeld

Eierseksjonssameiet har vedtatt en ordning for innfrielse av andel fellesgjeld knyttet til bestemte lån. Denne ordningen er betinget av at det er signert en administrasjonsavtale mellom Eierseksjonssameiet og Forretningsfører og hver enkelt seksjonseier som ønsker å benytte ordningen må inngå en egen avtale med Eierseksjonssameiet v/ Forretningsfører. Ved en individuell innfrielse av fellesgjeld vil banken anse innbetalingen som en regulær ekstraordinær nedbetaling av Eierseksjonssameiets felleslåns hovedstol, uten at långiver gir aksept for at seksjonseiere som innfrir sin andel blir fritatt for sitt debitoransvar. Dette betyr at alle nåværende og fremtidige seksjonseiere, også for de seksjoner hvor fellesgjelden er innfridd, risikerer å måtte dekke sin forholdsmessige andel av sameiets betalingsforpliktelser ved mislighold. Forretningsfører påtar seg intet ansvar for eventuelle konsekvenser for Eierseksjonssameiet, seksjonseierne eller seksjonseiernes rettsetterfølgere, av dette.

Forslag til vedtak

Styrets innstilling til ny formulering av § 18 i vedtektene besluttet

Deltagelse på ekstraordinært årsmøte 2022

Årsmøtet avholdes 20.09.22

Selskapsnummer: 2368 Selskapsnavn: Vannveien Boligsameie

BRUK BLOKKBOKSTAVER

Leilighetsnummer: _____ Navn på eier(e): _____

Signatur: _____

Fullmakt

I fysisk møte hvor det blir anledning til å levere stemmeseddel, kan eier møte ved fullmektig. En fullmakt kan trekkes tilbake når som helst.

Eier gir herved fullmakt til:

Fullmektigens navn: _____

Leilighetsnummer: _____ Navn på eier(e): _____



**OBOS Eiendoms-
forvaltning AS**

Hammersborg torg 1
Postboks 6668, St. Olavs plass
0129 Oslo
Telefon: 22 86 55 00
www.obos.no
E-post: oef@obos.no

Ta vare på dette heftet, du kan få
bruk for det senere, f.eks ved salg
av boligen.

Protokoll fra ekstraordinært årsmøte i Vannveien Boligsameie

Møtedato: 20.09.2022

Møtetidspunkt: Kl.19.00

Møtested: Garasje øvre tun

Til stede: 18 seksjonseiere, 6 representert ved fullmakt, totalt 24 stemmeberettigede.

Møtet ble åpnet av Jone Løvvik, Styreleder Vannveien Boligsameie

1 Konstituering

A Valg av møteleder

Som møteleder ble Jone Løvvik foreslått.

Vedtak: Godkjent.

B Godkjenning av de stemmeberettigede

Det ble foreslått å anse de innleverte registreringsblankettene og eventuelt fullmakter som bevis for at vedkommende eier er til stede.

Vedtak: Godkjent.

C Valg av en til å føre protokoll og minst en seksjonseier som protokollvitne

Til å føre protokoll ble Jone Løvvik foreslått, og som protokollvitne ble Eirik Thomas Lande Olsen foreslått.

Vedtak: Godkjent.

D Godkjenning av møteinnkallingen

Det ble foreslått å godkjenne den måten årsmøtet var innkalt på, og erklære møtet for lovlig satt.

Vedtak: Godkjent.

2 Forslag

A Behandling av Finansiering nye garasjer nedre tun

Garasjeanlegget på nedre tun nærmer seg en alder på 40 år, og er dessverre i en forfatning som tilsier at bygningene bør rives. Både den lave kvaliteten på fundamentet de ble satt opp på, og svakheter ved konstruksjonen fra 1984, gjør til at en rehabilitering av de eksisterende garasjene ikke er et alternativ. Etter en svært langvarig prosess initiert av de 10 boenhetene på nedre tun, har Bærum kommune nå godkjent byggesøknad, og arbeidet med å innhente tilbud på grunnarbeider og nye garasjebygg er i gang. Det er ikke inngått noen avtaler ennå, men tilbudene forteller oss at prosjektet vil få en kostnadsramme på inntil 4 millioner kroner totalt, hvilket tilsvarer 400.000,- kroner per boenhet. Nytt fundament og nye garasjer er en investering som de 10 boenhetene på nedre tun ønsker å finansiere ved et låneopptak gjort av sameiet, og som vil betjenes gjennom økte felleskostnader for de 10 enhetene det gjelder. Årsaken til at de ønsker denne løsningen er at denne investeringen vil ha verdi for beboere i de 10 enhetene i så mange år fremover, at det er naturlig å fordele kostnaden på både nåværende og fremtidige beboere. Et slikt lån vil bety en økning i felleskostnader på mellom 500 og 1000 kroner i måneden for de 10 enhetene det gjelder på nedre

tun. De siste årene har disse 10 enhetene allerede betalt inn 500 kroner ekstra per måned i felleskostnader, som sparing inn mot prosjektet. Disse midlene har i denne perioden inngått i sameiets kollektive egenkapital, og utgjør per september-22 kroner 194.900,-.

Siden dette forslaget innebærer at sameiet opptar et lån som bare 10 av sameiets boenheter vil betjene, har vi i samtaler med OBOS v/Terje Sørhus undersøkt hvilke ansvarsforhold ved dette som berører sameiet som helhet, og oppsummerer disse her:

Ansvar ved låneopptak i sameiet

Sameiet kan ta opp et lån for å finansiere bygging av nye garasjer på nedre tun.

Dersom sameiet tar opp lån for dette, så vil lånekostnaden inngå i felleskostnadene, og slik at de 10 boenheterne på nedre tun får økte felleskostnader. Så selv om sameiet tar opp lånet så er det altså de 10 boenheterne som betaler ned dette.

Ansvar

Lån som er tatt opp av sameiet er alle sameiere ansvarlige for i henhold til sin sameiebrøk. Men det er kun de sameierne som lånet gjelder som vil betale for lånet. Så ansvaret er teoretisk.

Risiko

Risikoen for at andre sameiere skal måtte dekke disse lånekostnadene er teoretisk og ikke praktisk.

Renter og avdrag på garasjelånet er felleskostnader på samme måte som andre felleskostnader den enkelte betaler (men 10 av boenheterne får altså litt høyere felleskostnader enn de øvrige). Dersom en sameier ikke betaler inn de månedlige felleskostnadene, så settes det i gang rettslige skritt for å inndrive disse i henhold til helt normal prosedyre for inndrivning av felleskostnader.

Dersom sameieren fortsatt ikke har mulighet til å betale, så vil boligen bli tvangssolgt. Sameiet har da legalpant i boligen opp til 2 G (p.t. ca kr 223 000). Legalpant har prioritet foran all annen pant. Slik at dersom sameieren som må tvangs-selge har et boliglån, så vil sameiets krav blir dekket først. Felleskostnadene som en sameier skylder vil ikke komme opp i 2 G før boligen selges, slik at sameiet får dekket alt. Garasjelånet vil fortsatt løpe etter salget, og det blir kjøperen av boligen som betaler felleskostnader, inklusive kostnader som dekker garasjelånet, fremover.

Det er vanskelig å tenke seg en situasjon hvor alle sameiere kommer i ansvar og må dekke en andel av garasjelånet. Dette vil kun skje dersom sameiet som sådan får betalingsproblemer/går konkurs og långiver krever hele lånet oppgjort. Dersom dette skulle skje så er det nok (som Terje Sørhuus i OBOS kommenterte), at sameierne da ville ha større problemer enn en andel av et garasjelån. Dersom alle boligene brant ned og forsikringen av en eller annen grunn ikke dekket dette, så kunne man kanskje kommet i en slik situasjon. Kanskje også dersom svært mange sameiere fikk betalingsproblemer og mange av boligene måtte tvangs-selges og hele boligmarkedet kollapset slik at det ikke fantes kjøpere. Men dette blir veldig teoretisk.

Sameiet har etter dagens regler svært god sikkerhet for betaling av felleskostnader. Dette gjelder også for den økte kostnaden grunnet et eventuelt garasjelån.

Styrets innstilling

Styrets innstilling er at det gis fullmakt til å ta opp lån på inntil kr 4 millioner gjennom sameiet for å finansiere utskifting av garasjer på nedre tun.

Vedtak: Styret gis fullmakt til å ta opp lån på inntil kr 4 millioner for å finansiere utskifting av garasjer på nedre tun. Forutsetningen er at alle kostnader ved etablering

**og nedbetaling av lånet knyttes til de 10 boenheter som disponerer garasjene.
Vedtaket ble gjort med 23 stemmer for og 1 stemme mot.**

B Behandling av Justering av formulering vedtektene § 18

Ved ekstraordinært årsmøte 13. juni 2022 vedtok vi en vedtektsendring som omhandler sameiets og den enkelte beboers ansvar knyttet til låne-opptak sameiet tar på vegne av beboerne for individuell nedbetaling (ref finansiering av utbedring tak og potensielt nytt låneopptak ved nye garasjer nedre tun). I formuleringen av vedtektsendringen er OBOS Eiendomsforvaltning spesifikt skrevet inn som Forretningsfører. Styret ønsker å gjøre vedtekten "levedyktig" også om vi på et tidspunkt i fremtiden endrer Forretningsfører. Styret foreslår derfor en justering av teksten i paragrafen der "OBOS Eiendomsforvaltning" byttes ut med "Forretningsfører"

Styrets innstilling

Nåværende formulering § 18 -Innfrielse av andel fellesgjeld

Eierseksjonssameiet har vedtatt en ordning for innfrielse av andel fellesgjeld knyttet til bestemte lån. Denne ordningen er betinget av at det er signert en administrasjonsavtale mellom Eierseksjonssameiet og OBOS Eiendomsforvaltning AS og hver enkelt seksjonseier som ønsker å benytte ordningen må inngå en egen avtale med Eierseksjonssameiet v/ OBOS Eiendomsforvaltning AS. Ved en individuell innfrielse av fellesgjeld vil banken anse innbetalingen som en regulær ekstraordinær nedbetaling av Eierseksjonssameiets felleslåns hovedstol, uten at långiver gir aksept for at seksjonseiere som innfrir sin andel blir fritatt for sitt debitoransvar. Dette betyr at alle nåværende og fremtidige seksjonseiere, også for de seksjoner hvor fellesgjelden er innfridd, risikerer å måtte dekke sin forholdsmessige andel av sameiets betalingsforpliktelser ved mislighold. OEF påtar seg intet ansvar for eventuelle konsekvenser for Eierseksjonssameiet, seksjonseierne eller seksjonseiernes rettsetterfølgere, av dette.

Forslag ny formulering: § 18 -Innfrielse av andel fellesgjeld

Eierseksjonssameiet har vedtatt en ordning for innfrielse av andel fellesgjeld knyttet til bestemte lån. Denne ordningen er betinget av at det er signert en administrasjonsavtale mellom Eierseksjonssameiet og Forretningsfører og hver enkelt seksjonseier som ønsker å benytte ordningen må inngå en egen avtale med Eierseksjonssameiet v/ Forretningsfører. Ved en individuell innfrielse av fellesgjeld vil banken anse innbetalingen som en regulær ekstraordinær nedbetaling av Eierseksjonssameiets felleslåns hovedstol, uten at långiver gir aksept for at seksjonseiere som innfrir sin andel blir fritatt for sitt debitoransvar. Dette betyr at alle nåværende og fremtidige seksjonseiere, også for de seksjoner hvor fellesgjelden er innfridd, risikerer å måtte dekke sin forholdsmessige andel av sameiets betalingsforpliktelser ved mislighold. Forretningsfører påtar seg intet ansvar for eventuelle konsekvenser for Eierseksjonssameiet, seksjonseierne eller seksjonseiernes rettsetterfølgere, av dette.

**Vedtaket: Styrets innstilling til ny formulering av § 18 i vedtektene ble besluttet.
Vedtaket ble gjort enstemmig.**

C Behandling av Skifte av revisor for Vannveien Boligsameie

OBOS har gjort oss oppmerksom på at revisjonskostnader fra KPMG - som er sameiets nåværende revisor - har økt betydelig.


Styret innstiller på at vi skifter revisjon til Otterstad Revisjonskontor.

**Vedtak: Vannveien Boligsameie skifter revisor til Otterstad Revisjonskontor.
Vedtaket ble gjort enstemmig.**

Møtet ble hevet kl.: 20.00.

Jone Løvvik /s/
møteleder

Eirik Thomas Lande Olsen/s/
protokollvitne



Ekstraordinært årsmøte 2022

Vannveien Boligsameie

Digitalt årsmøte avholdes 10. juni - 13. juni 2022

Velkommen til årsmøte i Vannveien Boligsameie

Innkallingen inneholder alle sakene som skal behandles på årsmøtet. Styret håper du leser gjennom heftet og viser din interesse ved å delta på årsmøtet.

Digital avstemning:

Avstemningen åpner 10. juni kl. 09:00 og lukker 13. juni kl. 19:00.

Du finner avstemningen på:

<https://vibbo.no/2368>

Hvordan deltar du digitalt?

- Du får en link via SMS.
- Du kan også finne møtet ved å gå inn på vibbo.no
- Du kan se gjennom sakene som skal behandles, komme med spørsmål og avgi din stemme.

Hvem kan stemme på årsmøtet?

- Alle eiere har rett til å stemme på årsmøtet.
- En stemme avgis pr. eierandel.

Hvordan stemme hvis du ikke kan delta digitalt?

Dersom du ikke kan delta digitalt, må du benytte analog stemmeseddel som er vedlagt i innkallingen. Dette må gjøres innen avstemningen lukkes.

Saker til behandling

1. Godkjenning av møteinnkallingen
2. Valg av protokollvitner
3. Vedtektsendring

Med vennlig hilsen,

Styret i Vannveien Boligsameie

Sak 1

Godkjenning av møteinnkallingen

Krav til flertall:

Alminnelig (50%)

Det ble foreslått å godkjenne den måten årsmøtet er innkalt på.

Forslag til vedtak

Møteinnkallingen godkjennes

Sak 2

Valg av protokollvitner

Krav til flertall:

Alminnelig (50%)

Valg av to eiere til å signere protokollen. Protokollen vil bli sendt til signering digitalt.

Forslag til vedtak

Kristine Lund og Per Arne Rønning er valgt.

Sak 3

Vedtektsendring

Krav til flertall:

To tredjedels (67%)

I forbindelse med legging av nytt tak (på de fleste boenhetene) tok sameiet opp et lån til dekning av kostnader for de beboere som ønsket det med mulighet for individuell nedbetaling. Restlån pr. dato er ca kr. 2.290.000,-. I og med at lånet er tatt opp av Sameiet, er alle boenheter solidarisk ansvarlig i forhold til sin eierbrøk - uavhengig om man har benyttet seg av lånet eller evt. innfridd sin andel. En eventuell risiko i forhold til dette for hver enkelt boenhet ligger i om Sameiet selv skulle få betalingsproblemer og misligholde betalingsforpliktelser.

Formelt må vi ha inn en formulering i vedtektene som beskriver forhold og risiko knyttet til sameiets lån både for nåværende og fremtidige eiere.

Styrets innstilling

Følgende tekst tas inn i Sameiets Vedtekter:

Eierseksjonssameiet har vedtatt en ordning for innfrielse av andel fellesgjeld knyttet til bestemte lån. Denne ordningen er betinget av at det er signert en administrasjonsavtale mellom Eierseksjonssameiet og OBOS Eiendomsforvaltning AS og hver enkelt seksjonseier som ønsker å benytte ordningen må inngå en egen avtale med Eierseksjonssameiet v/OBOS Eiendomsforvaltning AS. Ved en individuell innfrielse av fellesgjeld vil banken anse innbetalingen som en regulær ekstraordinær nedbetaling av Eierseksjonssameiets felleslåns hovedstol, uten at långiver gir aksept for at seksjonseiere som innfrir sin andel blir fritatt for sitt debitoransvar. Dette betyr at alle nåværende og fremtidige seksjonseiere, også for de seksjoner hvor fellesgjelden er innfridd, risikerer å måtte dekke sin forholdsmessige andel av sameiets betalingsforpliktelser ved mislighold. OEF påtar seg intet ansvar for eventuelle konsekvenser for Eierseksjonssameiet, seksjonseierne eller seksjonseiernes rettsetterfølgere, av dette.

Forslag til vedtak

Styrets forslag til tekst vedtas tatt inn i Sameiets vedtekter

REGISTRERINGSBLANKETT

Deltagelse på digitalt ekstraordinært årsmøte 2022

Det ekstraordinært årsmøte blir avholdt digitalt på vibbo.no. Dette skjemaet er for deg som ikke har mulighet til å avgi stemme digitalt.

Årsmøtet åpnes 10.06.22 og er åpent for avstemning i 3 dager

Siste dato for avstemning er 13.06.22

Selskapsnummer: 2368 **Selskapsnavn:** Vannveien Boligsameie

BRUK BLOKKBOKSTAVER

Leilighetsnummer: _____ Navn på eier(e): _____

Signatur: _____

Avstemning

Du stemmer ved å krysse av i boksen til venstre for ønsket alternativ.

Sak 1 Godkjenning av møteinnkallingen

Møteinnkallingen godkjennes

For

Mot

Sak 2 Valg av protokollvitner

Kristine Lund og Per Arne Rønning er valgt.

For

Mot

Sak 3 Vedtektsendring

Styrets forslag til tekst vedtas tatt inn i Sameiets vedtekter

For

Mot

Leilighetsnummer: _____ Navn på eier(e): _____



**OBOS Eiendoms-
forvaltning AS**

Hammersborg torg 1
Postboks 6668, St. Olavs plass
0129 Oslo
Telefon: 22 86 55 00
www.obos.no
E-post: oef@obos.no

Ta vare på dette heftet, du kan få
bruk for det senere, f.eks ved salg
av boligen.

Protokoll til ekstraordinært årsmøte 2022 for Vannveien Boligsameie

Organisasjonsnummer: 992083581

Møtet ble gjennomført heldigitalt fra 10. juni kl. 09:00 til 13. juni kl. 19:00.

Antall stemmeberettigede som deltok: 26.

Følgende saker ble behandlet på årsmøtet:

1. Godkjenning av møteinnkallingen

Det ble foreslått å godkjenne den måten årsmøtet er innkalt på.

Forslag til vedtak:

Møteinnkallingen godkjennes

✓ Forslaget ble vedtatt

Antall stemmer for vedtaket: **18**

Antall stemmer mot vedtaket: **3**

Antall blanke stemmer: **5**

Flertallskrav: **Alminnelig (50%)**

2. Valg av protokollvitner

Valg av to eiere til å signere protokollen. Protokollen vil bli sendt til signering digitalt.

Forslag til vedtak:

Kristine Lund og Per Arne Rønning er valgt.

✓ Forslaget ble vedtatt

Antall stemmer for vedtaket: **18**

Antall stemmer mot vedtaket: **0**

Antall blanke stemmer: **8**

Flertallskrav: **Alminnelig (50%)**

3. Vedtektsendring

I forbindelse med legging av nytt tak (på de fleste boenhetene) tok sameiet opp et lån til dekning av kostnader for de beboere som ønsket det med mulighet for individuell nedbetaling. Restlån pr. dato er ca kr. 2.290.000,-. I og med at lånet er tatt opp av Sameiet, er alle boenheter solidarisk ansvarlig i forhold til sin eierbrøk - uavhengig om man har benyttet seg av lånet eller evt. innfridd sin andel. En eventuell risiko i forhold til dette for hver enkelt boenhet ligger i om Sameiet selv skulle få betalingsproblemer og misligholde betalingsforpliktelser.

Formelt må vi ha inn en formulering i vedtektene som beskriver forhold og risiko knyttet til sameiets lån både for nåværende og fremtidige eiere.

Styrets innstilling

Følgende tekst tas inn i Sameiets Vedtekter:

Eierseksjonssameiet har vedtatt en ordning for innfrielse av andel fellesgjeld knyttet til bestemte lån. Denne ordningen er betinget av at det er signert en administrasjonsavtale mellom Eierseksjonssameiet og OBOS Eiendomsforvaltning AS og hver enkelt seksjonseier som ønsker å benytte ordningen må inngå en egen avtale med Eierseksjonssameiet v/OBOS Eiendomsforvaltning AS. Ved en individuell innfrielse av fellesgjeld vil banken anse innbetalingen som en regulær ekstraordinær nedbetaling av Eierseksjonssameiets felleslåns hovedstol, uten at långiver gir aksept for at seksjonseiere som innfrir sin andel blir fritatt for sitt debitoransvar. Dette betyr at alle nåværende og fremtidige seksjonseiere, også for de seksjoner hvor fellesgjelden er innfridd, risikerer å måtte dekke sin forholdsmessige andel av sameiets betalingsforpliktelser ved mislighold. OEF påtar seg intet ansvar for eventuelle konsekvenser for Eierseksjonssameiet, seksjonseierne eller seksjonseiernes rettsetterfølgere, av dette.

Forslag til vedtak:

Styrets forslag til tekst vedtas tatt inn i Sameiets vedtekter

✓ Forslaget ble vedtatt

Antall stemmer for vedtaket: **14**

Antall stemmer mot vedtaket: **5**

Antall blanke stemmer: **7**

Flertallskrav: **To tredjedels (67%)**

VEDTEKTER

for

VANNVEIEN BOLIGSAMEIE

Vedtatt i september 1984

Endret på årsmøtet 28. mars 2007, 31. mars 2008, 11. april 2016, 10. april 2018, 11. april 2019,
24. august 2020, 27.04.2022, 13.06.2022, 20.09.2022

§ 1

Innledning

Eiendommen gnr. 118, bnr. 29 i Bærum er i overensstemmelse med oppdelingsbegjæring av 29.09.1983 delt opp i 36 ideelle eiendomsandeler. Alle bestemmelser som er inntatt i kjøpekontrakten og skjøte og oppdelingsbegjæringen er bindende for seksjonseierne og overdragelse av eiendomsandeler må kun finne sted på de vilkår som er inntatt i disse dokumenter og disse vedtekter.

Sameiet har som formål å ivareta og koordinere seksjonseierne felles interesser.

Eier en organisasjon/institusjon el.l. flere boligenheter, kan den utpeke et stemmeberettiget medlem for hver boligenhet blant boligenhetens beboere. Ellers har den et antall stemmer svarende til det antall boligenheter den eier.

For så vidt ikke annet følger av disse vedtekter, gjelder reglene i lov om eierseksjoner av 16. juni 2017 nr. 65.

§ 2

Seksjon

En ideell eiendomsandel med eksklusiv bruksrett til én bolig benevnes seksjon.

Seksjonseieren har eksklusiv bruksrett til en nummerert biloppstillingsplass i garasje. Dessuten har kjøper av seksjonen felles bruksrett sammen med de øvrige eierne av eiendommen til sameiets fellesarealer, samt felles bruksrett til de felles tomteanlegg m/grøntanlegg, veier, fellesinnretning m.v.

En seksjonseier kan med samtykke fra styret anlegge ladepunkt for elbil og ladbare hybrider i tilknytning til en parkeringsplass seksjonen disponerer, eller andre steder som styret anviser. Styret kan bare nekte å samtykke dersom det foreligger en saklig grunn, jf. esl. § 25 første ledd.

En seksjonseier kan med samtykke fra styret gjennomføre tiltak på fellesarealene som er nødvendige på grunn av seksjonseierens eller husstandsmedlemmenes nedsatte funksjonsevne. Styret kan bare nekte å samtykke dersom det foreligger saklig grunn.

§ 3

Disposisjon over seksjon

Overdragelse av eiendomsandeler må kun finne sted på de vilkår som er inntatt i ovennevnte dokumenter og disse vedtekter, jfr. § 1.

Overdragelse av seksjon skal meldes til styret.

Totalrestanse inklusive renter og omkostninger skal være innbetalt sameiet ved forretningsfører, før overtakelse kan foretas.

Den enkelte seksjonseier har forøvrig full rettslig råderett over sin seksjon.

Innehaver av den enkelte seksjon er ansvarlig for at ubetalt andel av fellesutgifter, eventuelt andre utgifter som sameiet har fastsatt, blir betalt og hefter også for tidligere seksjonseiers forpliktelser.

§ 4

Seksjonseiernes plikter

Seksjonseierne er forpliktet til å rette seg etter sameiets vedtekter og vedtak fattet av sameiemøte og styre. Ved alminnelig flertall fastsetter sameiemøtet vanlige ordensregler for eiendommen.

Bruksretten må ikke nyttes slik at det er til unødig eller urimelig skade eller ulempe for brukerne av andre seksjoner. Fellesanleggene må ikke nyttes slik at andre brukere unødig eller urimelig hindres i den bruk av anleggene som er avtalt eller forutsatt.

Bruksenheten må bare benyttes i samsvar med seksjonens formål.

Seksjonseier plikter etter gyldig styrevedtak, å gi styret eller den styret gir fullmakt, adgang til de enkelte bruksenheter for å foreta nødvendig ettersyn, installasjoner eller reparasjoner.

Styret kan kommunisere med alle seksjonseierne og leierne elektronisk. Det er den enkelte seksjonseiers/leiers ansvar at styret har rett elektronisk adresse. For de som ikke har oppgitt noen elektronisk adresse til styret, vil kommunikasjonen skjer pr. post.

§ 5

Seksjonseiernes vedlikeholdsplikt

Vedlikehold av bruksenheten påhviler den enkelte seksjonseier. Med vedlikehold forstås all oppussing, istandsettelse og fornyelse av maling, tapet, gulv, tak, innvendige vegger, dører og vinduer, låser, nøkler, elektriske ledninger med tilbehør fra og med leilighetens apparattavle eller sikringsboks, varmtvannsbereder i bolig, vannkraner, servanter og annet sanitærutstyr, apparater med tilbehør. Dette gjelder også ledninger og innretninger som han selv har satt opp.

Seksjonseieren er ansvarlig for vedlikehold av vann, varme og sanitærledninger fra forgreningspunkt på fellesledning og inn i den enkelte bruksenhet.

Seksjonseieren er også ansvarlig for utvendig vedlikehold av sin seksjon. Seksjonseieren med felles garasje skal gå sammen om å vedlikeholde garasjen og deler utgiftene knyttet til dette likt mellom seg.

Seksjonseieren plikter dessuten å holde grøntarealer tilhørende seksjonen opparbeidet og vedlikeholdt på en måte som er vanlig i området.

Seksjonseieren er ansvarlig for at bruksenheten er utstyrt med påbudt brannvernutstyr, og at dette fungerer og er i forskriftsmessig stand.

Unnlattelse av å foreta det vedlikehold som er nødvendig for å bevare eiendommens verdi eller å avverge ulemper er å anse som mislighold av seksjonseierens forpliktelser overfor sameiet.

Alt arbeid som påligger seksjonseieren skal utføres i samsvar med de til enhver tid gjeldende lover og forskrifter. Seksjonseieren er ansvarlig for at dette blir gjort.

§ 6 Sameiets plikter

Sameiet skal:

- a) Vedlikeholde og forvalte eiendommen med grøntarealer, beplantninger, veier, lekeplasser, gjesteparkeringsplasser og fellesinnretninger av enhver art.
- b) Besørge utvendig vedlikehold av sameiets bygninger på eiendommen, såfremt det ikke er lagt til den enkelte seksjonseier i § 5.

§ 7 Forandringer av seksjonen

Seksjonseierne må ikke uten godkjenning fra sameiets styre gjøre bygningsmessige forandringer vedrørende bygning eller boligen, som for eksempel rive bærevegge, eller tiltak som medfører fasadeendringer, for eksempel utskiftning av vinduer og dører. Styret kan ikke nekte godkjenning uten sakelig grunn.

Ved utvendig oppussing skal det benyttes en av de eksisterende fargene på seksjonene i sameiet. Årsmøtet treffer vedtak om eventuelle andre fargekoder skal kunne benyttes. Sammenhengende seksjoner skal males i samme farge. Enheter som henger sammen bør søke å ha likhetstrekk i form av de samme detaljene, f.eks. samme farge på veranda, hjørnekasser og rundt vinduene

§ 8 Fellesutgifter og fellesinntekter

Sameiet betaler kostnader til drift av sameiets bygninger, så som renovasjon, forsikringer og drift, samt forretningsførsel. Utvendig vedlikehold av selve seksjonene skal ikke dekkes av sameiet.

Sameiet betaler videre alle kostnader til opparbeidelse, drift og vedlikehold av fellesarealer med veier, lekeplasser, biloppstillingsplasser, grøntarealer og beplantninger.

Den enkelte seksjonseier skal betale et à konto beløp, fastsatt av styret, til dekning av sin andel av felleskostnadene. For mye innbetalte felleskostnader overføres til disposisjonsfond. Kostnadsbidraget skal være likt for alle seksjonseierne.

Inntekter av eiendommen som ikke knytter seg til den enkelte bruksenheten, skal fordeles likt mellom seksjonseierne.

§ 9 Forsikring

Styret plikter å holde sameiets bygningsmasse forsikret på en tilfredsstillende måte.

Seksjonseieren skal betale egenandel ved forsikringskader der sameiets forsikring benyttes på skader som ligger under seksjonseierens vedlikeholdsansvar. Seksjonseieren er i disse tilfellene også ansvarlig for tap som ikke dekkes av sameiets forsikring som følge av helt eller delvis avkorting eller avslag på grunn av seksjonseierens forhold.

Bestemmelsen her påvirker ikke sameiets rett til å kreve erstatning fra seksjonseieren for øvrig.

§ 10 Vedlikeholdsfond

Sameiet kan ha vedlikeholdsfond. Årsmøtet vedtar hvor stort beløp som skal avsettes til dette fond hvert år.

§ 11 Utleie

Seksjonseierne kan ikke inngå bindende avtale om utleie av seksjon eller garasjeplass, før leietakeren skriftlig har forpliktet seg til å følge sameiets vedtekter, samt vedtak fattet av årsmøte og styre.

Eier plikter å opplyse styret og forretningsfører om leietagers navn, egen adresse i utleieperioden, samt varigheten av denne.

§ 12 Mislighold

Hvis en seksjonseier til tross for advarsel vesentlig misligholder sine forpliktelser overfor de øvrige seksjonseierne, kan styret, med minst seks måneders skriftlig varsel, pålegge seksjonseieren å selge seksjonen. Er ikke pålegget etterkommet innen fristens utløp, kan seksjonen kreves solgt gjennom tvangssalg, jf. lov om eierseksjoner § 38.

Seksjonseieren er ansvarlig for sine husstandsmedlemmer, leietaker eller andre personer som han har gitt adgang til leiligheten, eller til eiendommen forøvrig.

Medfører seksjonseierens oppførsel fare for ødeleggelse eller vesentlig forringelse av eiendommen eller er seksjonseierens oppførsel til alvorlig plage eller sjenanse for eiendommens øvrige brukere, kan sameiets styre kreve seksjonseieren utkastet før seksjonen er solgt. Konferer denne bestemmelses første ledd og lov om eierseksjoner § 39. Denne bestemmelse gjelder også for brukere av seksjonen som ikke er seksjonseiere.

§ 13 Årsmøtet er sameiets øverste organ

Hvert år innen 30. juni skal det avholdes ordnært årsmøte. Innkallingen til ordinært årsmøte skjer skriftlig med minst 8 dagers, høyst 20 dagers varsel. Årsmøte ledes av styrets leder med mindre årsmøtet velger en annen møteleder, som ikke behøver å være seksjonseier.

Som skriftlig regnes også elektronisk kommunikasjon. Seksjonseier plikter å informere styret om sin e-post adresse.

Saker som en seksjonseier ønsker behandlet på ordinært årsmøte, skal nevnes i innkallelsen når det settes frem krav om det innen den frist styret bestemmer, jf lov om eierseksjoner § 41. Skal et forslag som etter lov og vedtekter vedtas med 2/3 flertall kunne behandles, må hovedinnholdet være nevnt i innkallingen.

Ekstraordinært årsmøte skal innkalles av styret med minst 8, høyst 20 dagers varsel. Når styret finner det nødvendig kan det innkalles med kortere varsel på minst 3 dager. Årsmøtet skal holdes når minst to seksjonseiere, som tilsammen har minst 10 % av stemmene, skriftlig krever det og samtidig oppgir hvilke saker de ønsker behandlet.

På det ordinære årsmøte skal disse sakene behandles:

1. Konstituering
2. Informasjon fra styret
3. Godkjenning av resultatregnskap og balanse, herunder anvendelse av overskudd eller dekning av tap.
4. Driftsbudsjett
5. Valg av styremedlemmer og varamedlemmer
6. Valg av andre verv
7. Eventuell godtgjørelse til styret
8. Andre saker som er nevnt i innkallelsen

§ 14 Årsmøtets myndighet

På årsmøtet har seksjonseierne stemmerett med én stemme for hver seksjon de eier. Det er anledning til å møte ved fullmektig.

Seksjonseieren har rett til å ta med seg en rådgiver til årsmøtet. Rådgiveren har bare rett til å uttale seg dersom årsmøtet gir tillatelse med mer enn halvparten av de avgitte stemmer.

Blanke stemmer anses som ikke avgitt. Ved stemmelikhet avgjøres saken ved loddtrekning.

Alle vedtak fattes som hovedregel med alminnelig flertall av gitte stemmer.

Det kreves 2/3 flertall av de avgitte stemmer til vedtak om:

1. Ombygging, påbygging eller endringer av bebyggelsen eller tomten som etter forholdene i sameiet går ut over vanlig forvaltning og vedlikehold.
2. Omgjøring av fellesarealer til nye bruksenheter eller utvidelse av eksisterende bruksenheter.
3. Salg, kjøp, utleie eller leie av fast eiendom, herunder seksjon i sameiet som tilhører eller skal tilhøre seksjonseierne i fellesskap.
4. Andre rettslige disposisjoner over den faste eiendom som går utover vanlig forvaltning.
5. Samtykke til endring av formål for en eller flere bruksenheter.
6. Samtykke til resekjonering som nevnt i eierseksjonsloven § ~~12~~ 20 annet ledd annet punktum.

7. Vedtektsendringer.

Tiltak som har sammenheng med seksjonseierens bo- eller bruksinteresser, og som går ut over vanlig forvaltning, og som fører med seg økonomisk ansvar eller utlegg for seksjonseierne i fellesskap på mindre enn fem prosent av de årlige felleskostnadene, besluttet med vanlig flertall av de avgitte stemmene på årsmøtet. Hvis tiltaket fører med seg økonomisk ansvar eller utlegg for seksjonseierne i fellesskap på mer enn fem prosent av de årlige felleskostnadene, kreves det et flertall på minst to tredjedeler av de avgitte stemmene på årsmøtet.

Hvis tiltak etter foregående ledd fører med seg et samlet økonomisk ansvar eller utlegg for enkelte seksjonseiere på mer enn halvparten av folketrygdens grunnbeløp på det tidspunkt tiltaket besluttet, kan tiltaket bare gjennomføres hvis disse seksjonseierne uttrykkelig sier seg enige.

Alle seksjonseiere må, enten på årsmøtet eller på et annet tidspunkt, uttrykkelig si seg enige hvis sameiet skal kunne ta beslutning om:

- a) salg eller bortfeste av hele eller vesentlige deler av eiendommen,
- b) oppløsning av sameiet,
- c) tiltak som medfører en vesentlig endring av sameiets karakter,
- d) tiltak som går ut over seksjonseierens bo- eller bruksinteresser, uavhengig av størrelsen på kostnaden som tiltaket medfører, og uavhengig av hvor stort økonomisk ansvar eller utlegg tiltaket medfører for de enkelte seksjonseierne.
- e) begrensninger i den rettslige rådighet over seksjonen,
- f) endring i fordeling av felleskostnader,
- g) endring i fordeling av inntekter av fellesarealer.

Flertallskravene ovenfor er ufravikelige og kan ikke fravikes i vedtekter eller på annen måte, jf lov om eierseksjoner § 49.

Flertallet i årsmøtet kan ikke gjøre vedtak som er egnet til å gi noen seksjonseiere en urimelig fordel på andre seksjonseiers bekostning.

§ 15 Styret

Sameiet ledes av et styre bestående av leder og to styremedlemmer, samt 1 varamedlem. Funksjonstiden for leder og de øvrige styremedlemmer er to år. Styremedlemmer kan gjenvelges. Lederen velges ved særskilt valg. Styret velger innenfor sin nestleder og sekretær.

Beboere fra både ”øvre tun” og ”nedre tun” skal være representert i styret.

Styret står for forvaltningen av seksjonseierens felles anlegg i samsvar med lov, vedtekter og vedtak av årsmøtet.

Styret er beslutningsdyktig når mer enn halvparten av medlemmene er til stede. Vedtak treffes med alminnelig flertall. Ved stemmelikhet utgjør møteleders stemme utslaget.

I fellesanlegg representerer styret seksjonseierne, og forplikter dem ved underskrift av to styremedlemmer i fellesskap jf eierseksjonsloven § 60.

Styret fungerer som valgkomité.

§ 16 Forretningsfører

Styret ansetter selskapets forretningsfører.

Styret kan delegere deler av sin kompetanse til å ta beslutninger etter esl. § 58 til forretningsføreren. Forretningsføreren kan bare utøve sin beslutningsmyndighet innenfor rammen av hva som er delegert fra styret.

Forretningsføreren forestår den daglige drift av sameiets eiendom. Forretningsfører sørger for innkreving av fellesutgifter fra seksjonseierne og fører regnskap for sameiet. Videre fremmer forretningsfører overfor styret forslag til årsoppgjør, budsjett og fellesutgifter samt utfører de tjenester som er nevnt i forretningsførerkontrakten.

§ 17 Revisor

Sameiet skal ha statsautorisert eller registrert revisor. Revisor har møte- og talsrett på årsmøtet. Revisor velges av årsmøtet med alminnelig flertall. Revisor tjenestegjør frem til ny revisor er valgt. Lov av 15. januar 1999, nr. 2 om revisjon og revisorer gjelder så langt den passer.

§ 18 Innfrielse av andel fellesgjeld

Eierseksjonssameiet har vedtatt en ordning for innfrielse av andel fellesgjeld knyttet til bestemte lån. Denne ordningen er betinget av at det er signert en administrasjonsavtale mellom Eierseksjonssameiet og Forretningsfører og hver enkelt seksjonseier som ønsker å benytte ordningen må inngå en egen avtale med Eierseksjonssameiet v/Forretningsfører. Ved en individuell innfrielse av fellesgjeld vil banken anse innbetalingen som en regulær ekstraordinær nedbetaling av Eierseksjonssameiets felleslåns hovedstol, uten at långiver gir aksept for at seksjonseiere som innfrir sin andel blir fritatt for sitt debitoransvar. Dette betyr at alle nåværende og fremtidige seksjonseiere, også for de seksjoner hvor fellesgjelden er innfridd, risikerer å måtte dekke sin forholdsmessige andel av sameiets betalingsforpliktelser ved mislighold. Forretningsfører påtar seg intet ansvar for eventuelle konsekvenser for Eierseksjonssameiet, seksjonseierne eller seksjonseiernes rettsetterfølgere, av dette.

§ 19 Legalpant

Som sikkerhet for krav som springer ut av sameieforholdet har sameiet legal pant i den enkelte seksjon tilsvarende 2 G til enhver tid (folketrygdens grunnbeløp), jf eierseksjonsloven § 31.

§ 20 Tvister

Eventuelle tvister mellom sameiet og en seksjonseier blir å avgjøre ved de alminnelige domstoler. Seksjonseierne vedtar eiendommens verneting som rette verneting.

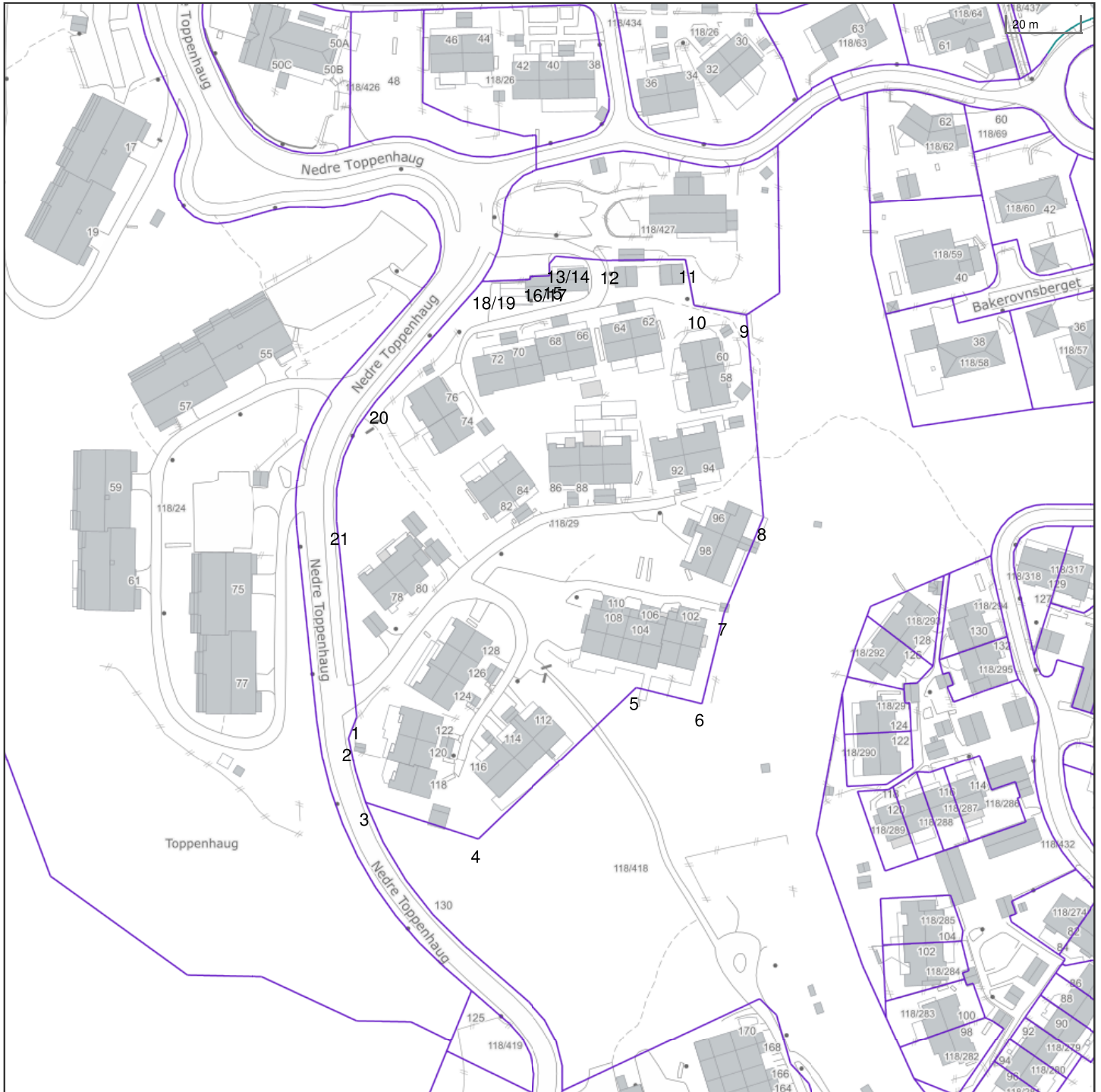
§ 21 Vedtektendring

Endring av sameiets vedtekter kan bare besluttes av årsmøtet med minst 2/3 av de avgitte stemmer, om ikke loven stiller strengere krav, jf eierseksjonsloven § 27 annet ledd.

§ 22
Oppløsning

Sameiet kan ikke oppløses uten etter samtykke av samtlige seksjonseiere.

Eiendomskart for eiendom 3201 - 118/29//23



Det tas forbehold om riktigheten eller fullstendigheten av opplysningene i dette dokumentet. Det kan ikke rettes krav som følge av at disse opplysningene benyttes som grunnlag for beslutninger.

----- Eiendomsgrense - omtvistet	----- Eiendomsgrense - lite nøyaktig	● Grensepunkt - lite nøyaktig	⊙ Grensepunkt - offentlig godkjent
- - - - - Hjelpelinje vegkant	----- Eiendomsgrense - mindre nøyaktig	● Grensepunkt - mindre nøyaktig	⊙ Grensepunkt - bolt
- - - - - Hjelpelinje fiktiv	----- Eiendomsgrense - middels nøyaktig	● Grensepunkt - middels nøyaktig	⊙ Grensepunkt - kors
..... Hjelpelinje punktfaste	----- Eiendomsgrense - nøyaktig	● Grensepunkt - nøyaktig	⊙ Grensepunkt - rør
- - - - - Hjelpelinje vannkant	----- Eiendomsgrense - svært nøyaktig	● Grensepunkt - svært nøyaktig	● Grensepunkt - hjelpepunkt / annet
	----- Eiendomsgrense - uviss nøyaktighet		● Grensepunkt - uten klassifisering

Areal og koordinater for eiendommen

Areal		13 692,20 m ²		Arealmerknad			
Representasjonspunkt	Koordinatsystem	EUREF89 UTM Sone 32		Nord	6645694,36	Øst	584230,13
Grensepunkter						Grenselinjer (m)	
#	Nord	Øst	Nøyaktigh.	Nedsatt i	Grensepunkttype	Lengde	Radius
1	6645608,58	584160,77	36 cm	Ikke spesifisert (IS)	Umerket (56)	53,75	
2	6645602,66	584158,65	36 cm	Ikke spesifisert (IS)	Umerket (56)	6,29	
3	6645585,06	584163,71	36 cm	Ikke spesifisert (IS)	Umerket (56)	18,34	95,18
4	6645575,74	584194,75	36 cm	Ikke spesifisert (IS)	Umerket (56)	32,41	
5	6645618,36	584237,25	36 cm	Ikke spesifisert (IS)	Umerket (56)	60,19	
6	6645614,33	584255,35	36 cm	Ikke spesifisert (IS)	Umerket (56)	18,54	
7	6645639,43	584260,89	36 cm	Ikke spesifisert (IS)	Umerket (56)	25,70	
8	6645665,75	584271,02	36 cm	Ikke spesifisert (IS)	Umerket (56)	28,20	
9	6645721,07	584265,11	36 cm	Ikke spesifisert (IS)	Umerket (56)	55,63	
10	6645723,32	584250,7	36 cm	Ikke spesifisert (IS)	Umerket (56)	14,58	
11	6645735,81	584248,07	36 cm	Ikke spesifisert (IS)	Umerket (56)	12,76	
12	6645735,06	584226,28	36 cm	Ikke spesifisert (IS)	Umerket (56)	21,80	
13	6645735,86	584212,47	36 cm	Ikke spesifisert (IS)	Umerket (56)	13,83	
14	6645733,77	584210,78	36 cm	Ikke spesifisert (IS)	Umerket (56)	2,69	
15	6645730,54	584211	36 cm	Ikke spesifisert (IS)	Umerket (56)	3,24	
16	6645730,17	584205,4	36 cm	Ikke spesifisert (IS)	Umerket (56)	5,61	
17	6645729,35	584205,46	36 cm	Ikke spesifisert (IS)	Umerket (56)	0,82	
18	6645728,54	584192,3	36 cm	Ikke spesifisert (IS)	Umerket (56)	13,18	
19	6645726,3	584190,56	36 cm	Ikke spesifisert (IS)	Umerket (56)	2,84	35,94
20	6645695,21	584164	36 cm	Ikke spesifisert (IS)	Umerket (56)	40,89	
21	6645661,91	584154,04	36 cm	Ikke spesifisert (IS)	Umerket (56)	35,78	43,14

BÆRUM KOMMUNE

Kommunegården, Arnold Haukelands plass 10, 1304 Sandvika

Org. nr: 974553686

Telefon: 67 50 40 50



Megleropplysninger

Gnr:	118	Bnr:	29	Fnr:		Snr:	23
Adresse:	Nedre Toppenhaug 102, 1353 BÆRUMS VERK						

Her er opplysninger om eiendommen. Opplysningene består av dette følgebrevet med vedlegg som dekker det kommunen leverer i henhold til meglerlovens § 6-7.

Arkivsakld	Tiltak	Dokumenter					
83/756	Rekkehus	<input checked="" type="checkbox"/>	Ferdigattest	<input type="checkbox"/>	Midl. brukstillatelse	<input type="checkbox"/>	Ingen
		<input type="checkbox"/>	Ferdigattest	<input type="checkbox"/>	Midl. brukstillatelse	<input type="checkbox"/>	Ingen
		<input type="checkbox"/>	Ferdigattest	<input type="checkbox"/>	Midl. brukstillatelse	<input type="checkbox"/>	Ingen
		<input type="checkbox"/>	Ferdigattest	<input type="checkbox"/>	Midl. brukstillatelse	<input type="checkbox"/>	Ingen

Ferdigattest: Mangler bygninger, attest? Les vedlagt skriv om ferdigattest.

Spørsmål ang. kulturminner rettes til avd. Natur og idrett tlf: 67 50 40 50

Kommentar:

Løvenskiold-Vækero A/S
Postboks 38 Skøyen

0012 OSLO 2

Ing. Eilert Flågan
c/o Byggholt A/S
Bårumsvn. 473

1351 RUD

FERDIGATTEST

Jnr. 756-83

Adresse NEDRE TOPPENHAUG 100, 102, 104, 106, 108 OG 110

Gnr: 118 Bnr: 29 Tomt

Ferdigbesiktigelse avholdt: 19.3.1987

Arbeidets art: 6-MANNSBOLIG


Byggherre: Løvenskiold-Vækero A/S

Anmelder: Byggholt A/S

Ansvarshavende: Ing. Eilert Flågan

Ved den avsluttende besiktigelse ble det ikke funnet noe som strider mot vilkårene for tillatelsen etter de gjeldene bestemmelser i bygningslovgivningen.

Sandvika, 19.3.1987
For bygningssjefen


Torstein Olsen
e.f

Bygning eller deler av den må ikke tas i bruk til annet formål enn det byggetillatelsen (jfr. § 93) forutsetter. En slik bruks-



Informasjon om ferdigattest

GENERELT

Ferdigattest markerer den formelle avslutningen av byggesaken og skal vise at arbeidet er utført i tråd med tillatelsen og regelverket. Hovedregel etter gammel og ny plan- og bygningslov (pbl) er at et bygg ikke skal tas i bruk før det foreligger ferdigattest alternativt midlertidig brukstillatelse.

Dersom det er gitt midlertidig brukstillatelse vil ikke manglende ferdigattest bety at det er ulovlig å bruke bygningen. Det betyr derimot at bygningen ikke er formelt fullt ut ferdigstilt.

Ferdigattest mangler i flere eldre byggetiltak:

Plan- og bygningsloven (pbl) ble gjort gjeldende for sentrale deler av kommunen ved kgl. resolusjon av 15. november 1912, og for hele kommunen først fra 25. januar 1951. Det innebærer at for store deler av kommunen var det ikke søknadsplikt frem til 1951. Dette er grunnen til at mange eldre bygninger ikke har midlertidig brukstillatelse eller ferdigattest.

SAKER INNSENDT FØR 1.1.1998

En ferdigattest utstedt for gamle saker gir absolutt ingen garanti for at bygget ikke har feil eller mangler. Det er også vanskelig og tidkrevende å verifisere om bygget er oppført i henhold til tillatelse og regelverket. Det ble derfor i siste lovendring, gitt en bestemmelse om at ferdigattest ikke skal utstedes i disse sakene. Det vil si at kommunen skal henlegge gamle saker som ikke er avsluttet med ferdigattest (FA) eller midlertidig brukstillatelse (MB) og avvise henvendelser om ferdigattest i slike saker. Meldingssaker : En del mindre tiltak som f.eks. garasjer, uthus og mindre tilbygg ble behandlet som meldingssaker. I disse sakene skulle det ikke gis midlertidig brukstillatelse eller ferdigattest.

SAKER INNSENDT ETTER 1.1.1998

Kommunen plikter etter søknad å utstede ferdigattest for disse sakene, med noen unntak, jfr. SAK10 (saksbehandlingsforskriften) § 8-1 1.ledd.

Kommunene skal utstede ferdigattest innen 3 uker, forutsatt at korrekt dokumentasjon er innsendt.

Dersom kommunene oversitter fristen kan bygget lovlig tas i bruk, men det betyr ikke at ferdigattest anses som gitt.

Kommunenes arbeid med utstedelse av ferdigattest i eldre saker gebyrbelegges når det er gått mer enn 5 år etter at bygget ble tatt i bruk.

En rammetillatelsen faller bort etter 3 år. Er arbeidet ikke igangsatt (og IG gitt der dette er påkrevd) innen fristen må det søkes på nytt etter dagens regelverk.

For saker innsendt mellom 1.1.1998 og 30.6.2010:

Meldingssaker: skulle ikke ha MB/FA, se informasjon over.

Der midlertidig brukstillatelse foreligger: Det er her som regel kun mindre mangler. Det vil ofte være tilstrekkelig at eier/tiltakshaver erklærer at manglene er rettet og at tiltaket er utført i samsvar med regelverket.

Der midlertidig brukstillatelse mangler: Det må søkes om ferdigattest vedlagt kontrollerklæringer fra foretakene som hadde ansvarsrett for utførelsen og kontroll av utførelsen. Bruk av bygningen er da i utgangspunktet ulovlig og kommunen kan vurdere å følge opp som lovbrudd.

For saker innsendt etter 1.7.2010:

Det skal søkes om ferdigattest alternativt midlertidig brukstillatelse i alle byggesaker. For mindre tiltak som kan forstås av tiltakshaver, er det tiltakshaver selv som søker om ferdigattest.

For tiltak med krav om ansvarlig foretak er det ansvarlig søker som skal søke om ferdigattest.

Ansvarlig søker skal innhente samsvarserklæringer og slutføre gjennomføringsplanen.

Gjennomføringsplanen skal vedlegges søknad om ferdigattest.

Hva gjør jeg hvis firma ikke eksisterer og jeg vil ha ferdigattest?

Dersom ett eller flere foretak har gått konkurs, må nytt foretak erklære ansvar når det skal ta over.

Grensesnitt mellom tidligere og nytt foretak må beskrives, slik at det klart fremgår hvor det nye foretaket overtar ansvar. Revidert gjennomføringsplan må innsendes.

Ferdigstillelse av ikke søknadspliktige tiltak

Når en frittliggende bygning eller et tilbygg unntatt fra søknadsplikt er ferdigstilt skal informasjon om tiltaket og plasseringen meldes til kommunen. Foreløpig skal den digitale løsningen *Rett i kartet* brukes for slike tiltak i Bærum. På nettsiden www.rettikartet.no/app/bygg registrerer du selv tiltaket ved å klikke i kartet der bygningen er plassert.



Bærum kommune

Adresse: Postboks 700, 1304 Sandvika

Telefon: 67 50 40 50

Utskriftsdato: 13.05.2024

Vann og avløp med informasjon om vannmåler

EM §6-7 Oppdragstakerens undersøkelses- og opplysningsplikt

Kilde: Bærum kommune

Kommunenr.	3201	Gårdsnr.	118	Bruksnr.	29	Festenr.		Seksjonsnr.	23
Adresse	Nedre Toppenhaug 102, 1353 BÆRUMS VERK								

Informasjon om vann/avløp registrert på eiendommen

Målnummer	Stand	Dato	Avlesningstype
Ingen treff på vannmålere.			

Offentlig vann	Ja
Offentlig avløp	Ja
Privat septikanlegg	Nei

For seksjonerte eiendommer kan det mangle vannmålerinfo og andre opplysninger tilknyttet vann/avløp, da disse opplysningene er knyttet til en fellesavtale for sameiet.

FORBEHOLD VED UTLIVERING AV INFORMASJON I FORBINDELSE MED EIENDOMSFORESPØRSLER:

Det tas forbehold om riktigheten eller fullstendigheten av opplysningene i dette dokumentet. Det kan ikke rettes krav som følge av at disse opplysningene benyttes som grunnlag for beslutninger.



Bærum kommune

VAledninger

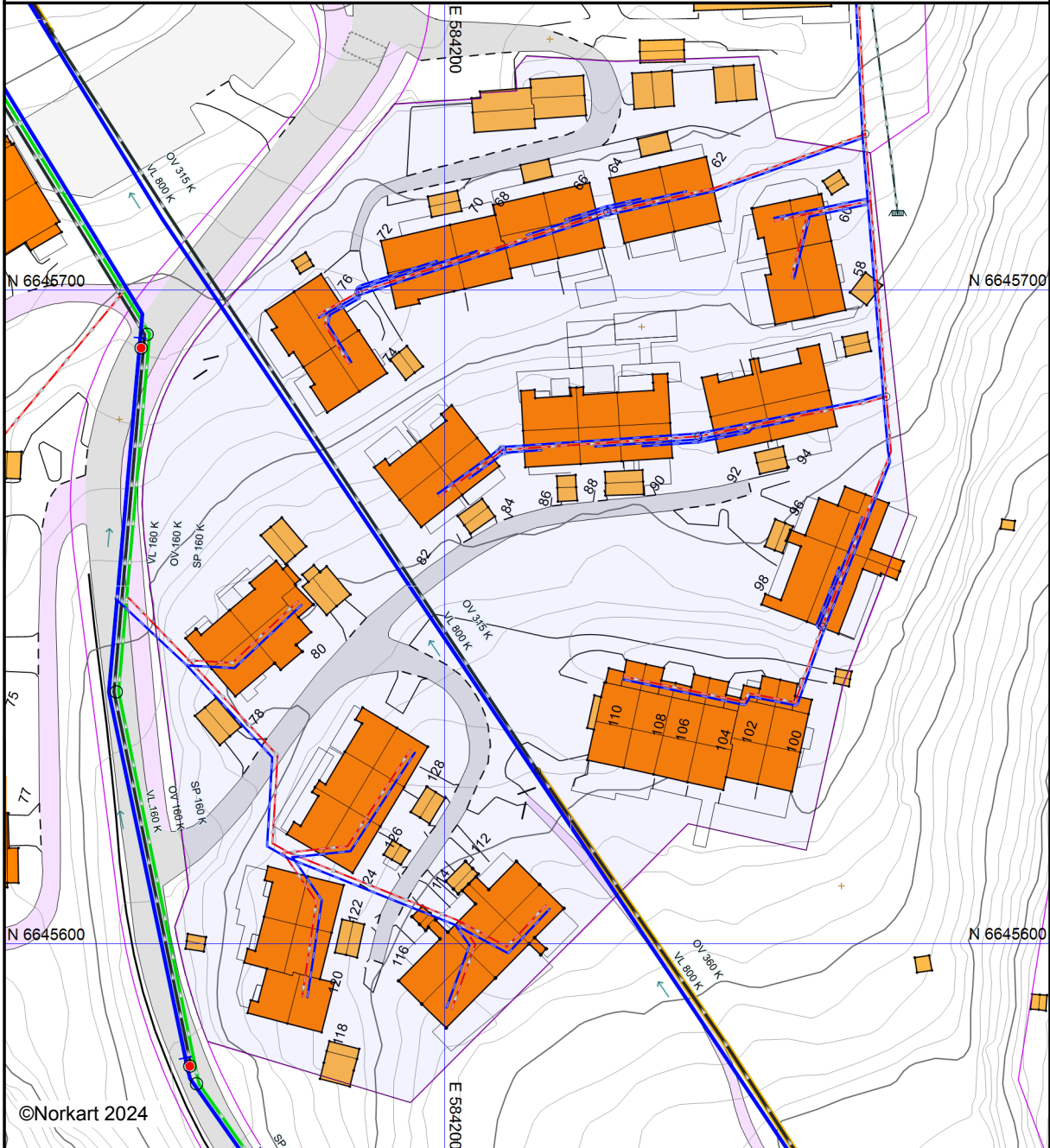
Eiendom: 118/29/0/23
Adresse: Nedre Toppenhaug 102
Dato: 13.05.2024
Målestokk: 1:1000



UTM-32

- | | | | |
|-------------------|------------------|------|---------|
| Vannledning | Overvannsledning | Kum | Hydrant |
| Spillvannsledning | Avløp felles | Sluk | |

VA-ledninger
Dersom det er behov for nøyaktig stedfesting av ledningene, f. eks. ved gravearbeid, så skal alltid Vann og avløp i Bærum kommune kontaktes.



Det tas forbehold om at det kan forekomme feil, mangler eller avvik i kartet. Spesielt gjelder dette usikre eiendomsgrenser. VA-ledninger kan være tegnet parallellforsjøvet og mange private ledninger mangler i kartet. Dette kartet kan ikke brukes som erstatning for situasjonskart i byggesaker.

Lokal kulturminnerapport

Eiendom	3201 118/29		
Utskriftsdato	13.05.2024	Antall datasett	6

Det tas forbehold om riktigheten eller fullstendigheten av opplysningene i dette dokumentet. Det kan ikke rettes krav som følge av at disse opplysningene benyttes som grunnlag for beslutninger.

0 Berørte datasett

Ingen datasett

6 Sjekkede, ikke berørte datasett

- ✔ Kulturmiljøer - lokalt registrerte kulturmiljøer i Bærum kommune
- ✔ Kulturminner - Kulturmiljøer
- ✔ Kulturminner - lokalt registrerte kulturminner i Bærum kommune
- ✔ Kulturminner - Fredete bygninger
- ✔ Kulturminner - Lokaltiteter, Enkeltminner og Sikringssoner
- ✔ Kulturminner - SEFRAK



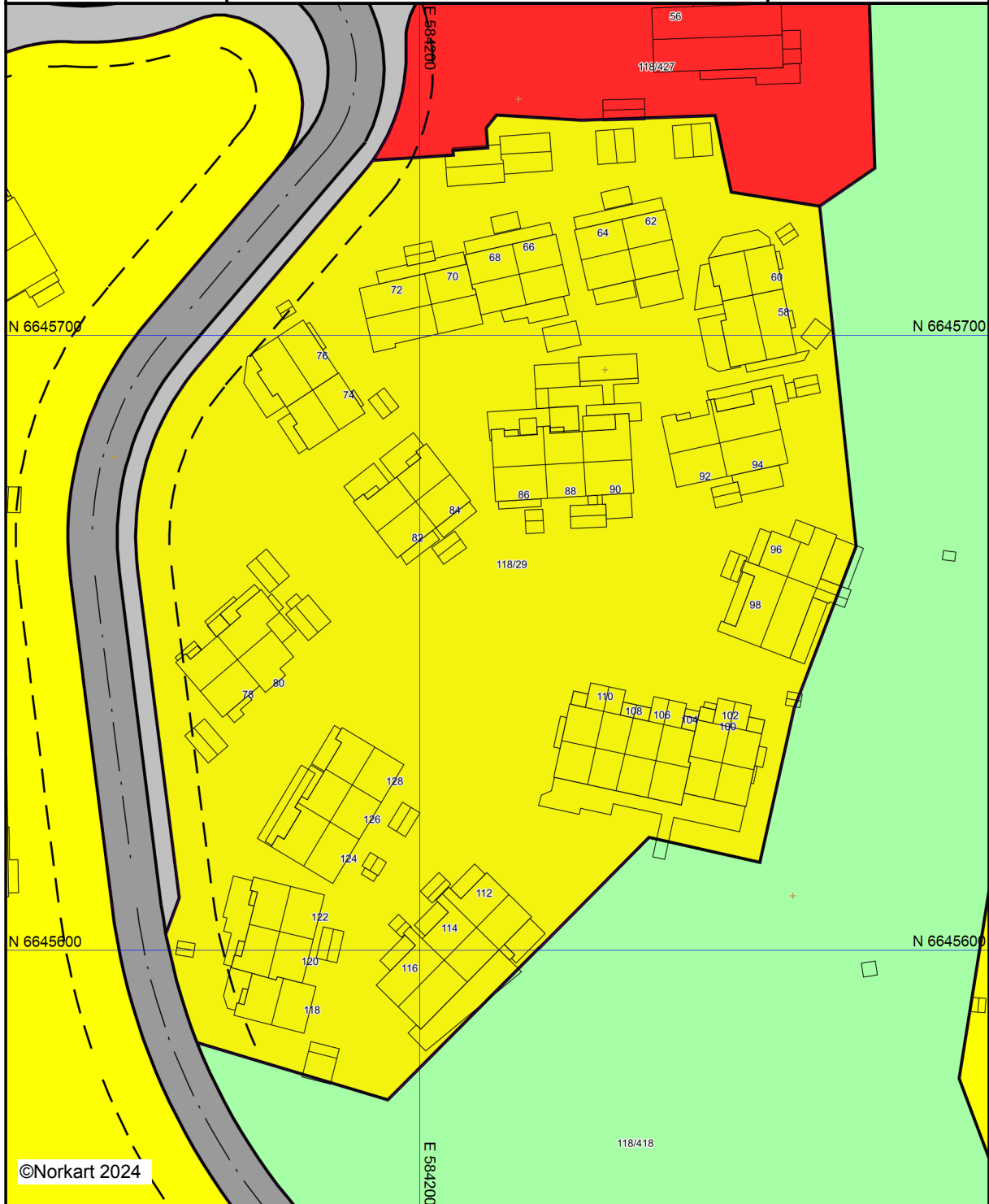
Bærum kommune

Plankart

Eiendom: 118/29/0/23
Adresse: Nedre Toppenhaug 102
Dato: 13.05.2024
Målestokk: 1:1000



UTM-32





©Norkart 2024




Kartet er produsert fra kommunens beste digitale kartbaser for området og inneholder viktige opplysninger om eiendommen og området omkring. Presentasjonen av informasjon er i samsvar med nasjonal standard. Kartet kan inneholde feil, mangler eller avvik i forhold til kravene i oppgitt standard. Kartet kan ikke benyttes til andre formål enn det formålet det er utlevert til uten samtykke fra kommunen jf. lov om åndsverk.

Tegnforklaring



Matrikkelkart

-  Grunneiendom
-  Grense < 200 cm


Reguleringsplan-Byggeområder (PBL1985 §

-  Konsentrert småhusbebyggelse
-  Blokkbebyggelse
-  Offentlig institusjon (sykehus, aldershjen, syk

Reguleringsplan-Offentlige trafikkområder (.

-  Kjøreveg
-  Gang-/sykkelveg

Reguleringsplan-Friområder (PBL1985 § 25,

-  Park

Reguleringsplan-Felles for PBL 1985 og 200

-  Regulerings- og bebyggelsesplanområde
-  Planens begrensning
-  Formålsgrense
-  Byggegrense
-  Regulert senterlinje



Bærum kommune

Adresse: Postboks 700, 1304 Sandvika

Telefon: 67 50 40 50

Utskriftsdato: 13.05.2024

Planopplysninger

EM §6-7 Oppdragstakerens undersøkelses- og opplysningsplikt

Kilde: Bærum kommune

Kommunenr.	3201	Gårdsnr.	118	Bruksnr.	29	Festenr.		Seksjonsnr.	23
Adresse	Nedre Toppenhaug 102, 1353 BÆRUMS VERK								

Opplysningene omfatter gjeldende planer og pågående planarbeid for eiendommen. Nærmere opplysninger om den enkelte plan med dokumenter, mindre endringer, etc finnes på internett, se lenker under. Oppgitte delarealer viser planinformasjon på eiendommen.

Det tas forbehold om riktigheten eller fullstendigheten av opplysningene i dette dokumentet. Det kan ikke rettes krav som følge av at disse opplysningene benyttes som grunnlag for beslutninger.

Plantyper med treff

Kommuneplaner

Reguleringsplaner

Plantyper uten treff

Kommuneplaner under arbeid

Kommunedelplaner under arbeid

Reguleringsplaner over bakken

Reguleringsplaner bunn

Bebyggelsesplaner

Bebyggelsesplaner under bakken

Kommunedelplaner

Reguleringsplaner under bakken

Reguleringsplaner under arbeid

Reguleringsplaner under arbeid i nærheten

Bebyggelsesplaner over bakken

Midlertidige forbud

Kommuneplaner

Besøk kommunens hjemmeside for mer informasjon.

Id	202101 (https://www.arealplaner.no/3201/gi?funksjon=VisPlan&kommunennummer=3201&planidentifikasjon=202101)
Navn	KOMMUNEPLANENS AREALDEL 2022-2042
Plantype	Kommuneplanens arealdel
Status	Endelig vedtatt arealplan
Ikrafttredelse	21.06.2023
Bestemmelser	- https://www.arealplaner.no/3201/dokumenter/23874/6403470.pdf
Delarealer	Delareal 13 692 m ² Arealbruk Boligbebyggelse,Nåværende
	Delareal 1 518 m ² KPHensynsonenavn H190 KPSikring Andre sikringssoner

Reguleringsplaner

Besøk kommunens hjemmeside for mer informasjon.

Id	1980024 (https://www.arealplaner.no/3201/gi?funksjon=VisPlan&kommunennummer=3201&planidentifikasjon=1980024)
-----------	---

Navn	TOPPENHAUG
Plantype	Eldre reguleringsplan
Status	Endelig vedtatt arealplan
Ikrafttredelse	01.06.1982
Bestemmelser	- https://www.arealplaner.no/3201/dokumenter/8911/1980024.pdf
Delarealer	Delareal 13 691 m ² Formål Konsentrert småhusbebyggelse Felt navn TR-2



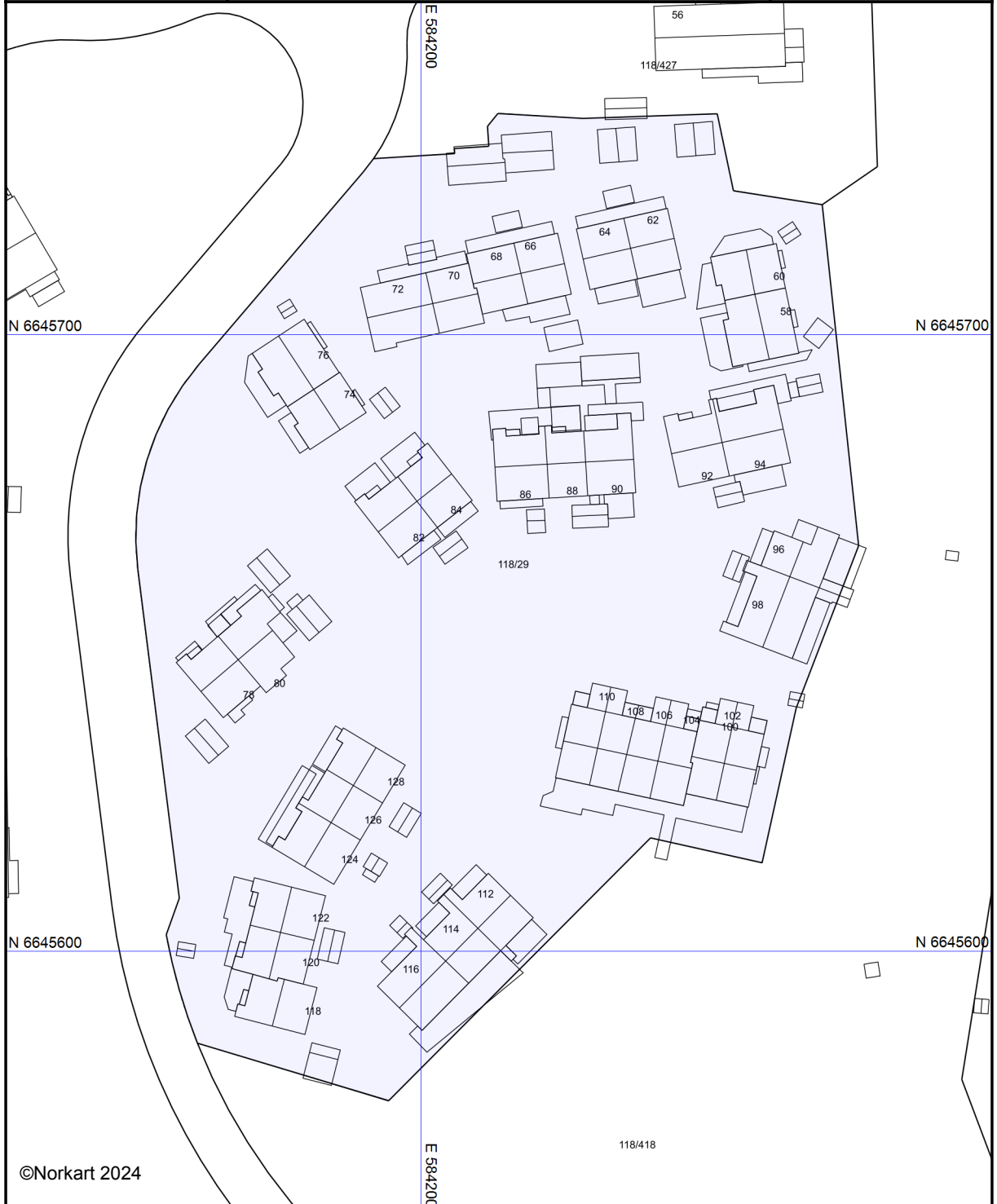
Bærum kommune

Reguleringsplanforslag

Eiendom: 118/29/0/23
Adresse: Nedre Toppenhaug 102
Utskriftsdato: 13.05.2024
Målestokk: 1:1000



UTM-32



©Norkart 2024

Kartet er produsert fra kommunens beste digitale kartbaser for området og inneholder viktige opplysninger om eiendommen og området omkring. Presentasjonen av informasjon er i samsvar med nasjonal standard.
Kartet kan inneholde feil, mangler eller avvik i forhold til kravene i oppgitt standard.
Kartet kan ikke benyttes til andre formål enn det formålet det er utlevert til uten samtykke fra kommunen jf. lov om åndsverk.

Tegnforklaring

BÆRUM KOMMUNE

Plannummer 1980024

I medhold av § 27 i bygningsloven av 18 juni 1965 har Fylkesmannen i Oslo og Akershus 01.06.1982 stadfestet disse bestemmelser.

BESTEMMELSER TIL REGULERINGSPLAN FOR TOPPENHAUG.

§ 1

Innenfor planens begrensning gjelder disse bestemmelsene ved siden av bygningsloven med vedtekt for Bærum kommune. Unntak fra bestemmelsene kan tillates av bygningsrådet innenfor samme lovramme.

§ 2

Eksisterende verdifull vegetasjon bør i størst mulig grad bevares. Ingen tomt må beplantes med trær eller busker som virker sjenerende for trafikken.

§ 3

Før byggetillatelse gis innen hvert felt, (unntatt TE 1 og TE 2) skal det foreligge bebyggelsesplan godkjent av bygningsrådet for hele feltet eller del av feltet. Bygningsrådet kan også forlange tomtedelingsplan. Bebyggelsen skal plasseres i henhold til godkjent plan. Innenfor feltene TB 1 og TR 1-6 er det ikke tillatt å oppføre tilbygg, påbygg eller underbygg uten at det foreligger godkjent revidert bebyggelsesplan .

§

I forslag til bebyggelsesplan eller i særskilt vedlegg til denne, skal det gjøres rede for utforming, bruk og behandling av ubebygde del av tomt og av fellesareal(er). Planens innhold og behandling følger vedtekt til bygningslovens § 69. Trasé for veier i boligfeltene bestemmes i bebyggelsesplanen for det enkelte felt.

§ 5

Felt TB 1 kan bebygges med blokker i inntil fire etasjer og eventuell garasjekjeller.

Felt TR 1-6 kan bebygges med gruppebebyggelse i to etasjer. Bygningsrådet kan i særlige tilfelle godkjenne tre etasjer.

Felt TE 1-2 kan bebygges med frittliggende eneboliger i inntil to etasjer.

Aldersboliger, sykehjem og nærings/servicebygg kan med bygningsrådets samtykke innpasses i boligområdene. Sistnevnte kan likeledes innpasses i tomt avsatt for offentlig formål.

§ 6

Garasjer/biloppstillingsplasser skal plasseres som vist på godkjent bebyggelsesplan. Før midlertidig brukstillatelse gis skal det være oppført garasjer og/eller opparbeidet biloppstillingsplasser i henhold til gjeldende norm fastsatt av bygningsrådet.

I felt TB 1 skal 2/3 av plassene anlegges under bebyggelsen, og i felt TR 1 skal 2/3 av plassene anlegges i fellesgarasjer. Ved fellesbruk av parkering for boliger og institusjoner e.l. kan bygningsrådet tillate en reduksjon i totalantallet.

§ 7

For garasjer tillates en avstand av 2 m fra gjerdelinje mot vei, forutsatt plassert parallelt med veien. Snuplass på egen grunn kreves ikke for feltene TE 1 og TE 2.

§ 8

Friareal tillates ikke bebygget. Dog kan det med bygningsrådets samtykke anbringes innretninger og konstruksjoner som anses nødvendig for arealenes bruk til fritidsaktiviteter og rekreasjon.

§ 9

Før midlertidig brukstillatelse gis skal interne gangveier være fullført.

§ 10

Før opparbeidelse av boligområdene TB 1, TR 1 og TE 1 igangsettes, skal bygningsrådet ha godkjent detaljplan for støyskjermingstiltak. Tiltakene skal utføres som del av boligområdet.

oooOOOooo

Bestemmelser og retningslinjer

Dokumentid. 6403470

Oppdatert etter 2.gangs behandling i Kommunestyret 21.06.2023, med punkter unntatt for rettsvirkning på grunn av innsigelser

GENERELLE BESTEMMELSER OG RETNINGSLINJER (PBL § 11-9)	3
Hensikt.....	3
Plankrav, rekkefølgekrav og innholdet i utbyggingsavtaler	4
1. Forholdet mellom kommuneplan og kommunedelplaner (pbl § 1-5)	4
2. Forholdet mellom kommuneplanen og reguleringsplaner (pbl § 1-5).....	4
3. Krav om reguleringsplan (pbl § 11-9 nr. 1).....	5
4. Rekkefølgekrav og vilkår for etablering av samfunnsservice, grønnstruktur og teknisk infrastruktur (pbl § 11-9 nr. 3 og 4).....	6
5. Forutsetninger for bruk av utbyggingsavtaler (pbl § 11-9 nr.2 jf. §§ 17-2 og 17-3).....	6
Barn og unge	7
6. Barn og unge (pbl § 11-9 nr.5).....	7
Arkitektur, kulturminner og landskap	7
7. Kvalitets og funksjonskrav (pbl § 11 – 9 nr. 6 og 7).....	7
8. Kulturminner og kulturmiljøer (pbl § 11-9 nr. 7).....	11
9. Landskapstrekk og landemerker (pbl § 11-9 nr. 6).....	11
10. Elementer i uterom (pbl § 11-9 nr. 5).....	11
Naturmangfold og blågrønne strukturer.....	12
11. Grønnstruktur og naturmangfold (pbl § 11-9 nr. 6 og 8)	12
12. Turveier (pbl § 11-9 nr. 6).....	13
13. Innsjøer, elvestrekninger, bekker og dammer (pbl §§ 1-8, 11-9 nr.5 og 6)	13
14. Sjøområder og strandsonen (pbl §§ 1-8, 11-9 nr. 5 og 11-11 nr. 3, 4 og 5).....	14
Mobilitet og parkering.....	14
15. Grønn mobilitet (pbl § 11-9 nr. 3 og 8)	14
16. Avkjørsler og byggegrenser (pbl § 11-10 nr. 4)	15
17. Parkering (pbl § 11-9 nr. 5).....	15
Handel og senterstruktur	18
18. Lokalisering og handelsareal (pbl § 11-9 nr. 5)	18
19. Senterstruktur (pbl § 11-9 nr. 5)	18
Klima og miljø, samfunnssikkerhet og teknisk infrastruktur.....	19
20. Klima og miljø (pbl § 11-9 nr. 8)	19

21.	Overvann (pbl § 11-9 nr. 3, 6 og 8).....	20
22.	Dyrket og dyrkbart areal (pbl § 11-9 nr. 8).....	21
23.	Naturskader (pbl § 11-9 nr. 8 og § 28-1).....	21
24.	Luftforurensing (pbl § 11-9 nr. 6).....	21
25.	Støyforurensing (pbl § 11-9 nr. 6).....	22
26.	Avfall (pbl § 11-9 nr. 3).....	23
27.	Teknisk infrastruktur (pbl § 11-9 nr. 4).....	24
BESTEMMELSER OG RETNINGSLINJER FOR AREALFORMÅL.....		24
28.	Boligbebyggelse (pbl §§ 11-10 og 11-9 nr.5).....	24
29.	Fritidsbebyggelse (pbl §§ 11-9 nr. 3 og 11-10).....	26
30.	Offentlig eller privat tjenesteyting (pbl §§ 11-9 nr. 5 og 11-10).....	26
31.	Grønnstruktur (pbl §§11-9 nr.6 og 8 og 11-10).....	26
32.	Næringsbebyggelse (pbl § 11-10).....	26
33.	Landbruks-, natur- og friluftformål (LNFR) (pbl § 11-11 nr. 1 og 2).....	27
34.	Ferdseil (på sjøen) (pbl § 11-11 nr.3).....	28
35.	Småbåthavner (pbl § 11-11 nr.4).....	28
BESTEMMELSER OG RETNINGSLINJER FOR HENSYNSSONER.....		28
36.	Hensynssone Landbruk H510 (pbl § 11-8 c).....	28
37.	Hensynssoner kulturmiljø H570 (pbl § 11-8 c).....	28
38.	Hensyn landskap H550 (pbl § 11-8 c).....	29
39.	Hensynssoner grønnstruktur H540 (pbl § 11-8 c).....	29
40.	Hensynssoner naturmiljø H560 (pbl § 11-8 c).....	29
41.	Faresoner for flom, skred og høyspentlinjer (pbl § 11-8 a).....	30
42.	Nedslagsfelt drikkevann H110 (pbl § 11-8 punkt a.).....	30
43.	Andre sikringssoner H190 (pbl § 11-8 b).....	30
44.	Krav om felles planlegging H810 (pbl § 11-8 e).....	31

GENERELLE BESTEMMELSER OG RETNINGSLINJER (PBL § 11-9)

Hensikt

Kommuneplanens arealdel (KPA) skal legge til rette for gjennomføring av kommunens arealstrategi:

Hovedmål Sosial bærekraft:

I Bærumsamfunnet jobber vi sammen for å skape gode liv og like muligheter

Derfor skal vi:

- Utvikle Bærum for et kortreist dagligliv med gangavstand til hverdagstilbud som handel, skole, barnehage, fritids og rekreasjonsområder og kollektiv transport
- Vektlegge barn og unges oppvekstmiljø og universell utforming i all planlegging
- Sikre allmennheten god tilgang til sammenhengende rekreasjonsområder og blågrønne strukturer i strandsonen, marka og byggesonen
- Ta vare på og styrke Bærums særpreg med grønne landskaper og småhus utenfor sentrumsområder og knutepunkt
- Sikre stedlige kvaliteter ved å ta vare på kulturminner og -miljø
- Stille krav om og ta i bruk arkitektur og kunst som identitetsbyggende elementer
- Sikre at ny utbygging gir en kvalitativ «merverdi» for stedet og kommunens innbyggere
- Være pådriver for fleksible, robuste og tilgjengelige bygninger, møteplasser og uteområder som er tilrettelagt for sambruk og flerbruk
- Stille krav om variasjon i boformer, boligtypologi og -størrelser som imøtekommer fremtidige behov. Alle leilighetsprosjekter bør inneholde en variasjon i leilighetstyper med henhold til størrelse, målgrupper og utforming
- Bidra til nyskapende boligarkitektur og tilrettelegge for deling og sambruk. Sikre varierte boligtyper innenfor skolekretsene
- Stille høye krav til arkitektur i kommunens egne byggeprosjekter. FutureBuilt skal vurderes i alle prosjekter

Hovedmål Økonomisk bærekraft:

Bærumsamfunnet er attraktivt og inkluderende

Derfor skal vi:

- Videreutvikle Sandvika som kultur og regionby med en attraktiv sjøfront og god tilgjengelighet til fjord og elver
- Ivareta og styrke etablerte næringsarealer. Gi forutsigbare rammer for næringsutvikling i knutepunkt, i næringsparker og sikre god adkomst til hovedveinettet E18 og E16. Arbeidsplass og besøksintensiv virksomhet skal lokaliseres til kollektivknutepunkter.
- Ivareta og styrke etablerte landbruksarealer
- Prioritere gående, syklende og kollektiv på eksisterende veier, fremfor å bygge nytt
- Tilrettelegging for ny boligbygging skal tilpasses kommunens planlagte befolkningsvekst, investeringsplaner, kapasitet på samfunnsservice og teknisk infrastruktur

- Bruke kommunens formålsbygg som virkemiddel for å fremme ønsket stedsutvikling og arkitektonisk kvalitet

Hovedmål Klima- og miljømessig bærekraft:

Bærumsamfunnet er klima og miljøkløkt

Derfor skal vi:

- Utvikle Sandvika, Fornebu, Lysaker og Bekkestua med mål om at de skal bli nullutslippsområder og arena for innovative og bærekraftige klimaløsninger
- Tilrettelegge for høy utnyttelse i prioriterte vekstområder, og tilrettelegge for moderat utnyttelse ved prioriterte stasjoner langs buss og banenett tilpasset strøkets karakter, jf. arealstrategisk kart. Boligbyggingen utenfor disse områdene begrenses.
- Prioritere, transformere og gjenbruke nedbygde arealer fremfor å ta i bruk ubebygde areal
- Gjøre gange, sykkel og kollektiv til det foretrukne transportmiddelet og samtidig ta høyde for fremtidens mobilitetsløsninger i arealutviklingen
- Sikre, styrke og reetablere naturområder og verdier, vann og marint biologisk mangfold, jordvern, bærekraftige økosystemer og blågrønne strukturer
- Gjøre kommunen robust til å tåle kommende klimaendringer ved å stille høye krav til bygg, infrastruktur og omgivelser
- Bekkestua anses som ferdig utbygd etter gjennomføring av pågående prosjekter

Plankrav, rekkefølgekrav og innholdet i utbyggingsavtaler

1. Forholdet mellom kommuneplan og kommunedelplaner (pbl § 1-5)
 - 1.1. Kommunedelplaner (juridisk bindende arealplaner) vedtatt før kommuneplanens arealdel gjelder. Ved motstrid gjelder arealbruk i sist vedtatte plan.
 - 1.2. Kommuneplanens bestemmelser og retningslinjer skal i tillegg supplere gjeldende kommunedelplaner der disse ikke selv angir noe annet.
2. Forholdet mellom kommuneplanen og reguleringsplaner (pbl § 1-5)
 - 2.1. Reguleringsplaner vedtatt før kommuneplanens arealdel gjelder så langt de ikke er i strid med kommuneplanens arealdel med følgende unntak og presiseringer:
 - 2.1.1. Rekkefølgekravet etter punkt 4 gjelder.
 - 2.1.2. Byggegrenser mot sjø fastsatt i planens punkt 14 går foran byggegrenser i reguleringsplaner vedtatt før 23.7.1993 (RPR første gang) hvis det ikke er angitt strengere byggegrense i reguleringsplanen.
 - 2.1.3. Byggegrenser mot vassdrag fastsatt i planens punkt 13 går foran byggegrenser i gjeldende reguleringsplaner.
 - 2.1.4. Der hvor reguleringsplanen angir størrelse på minste uteoppholdsareal (MUA), skal reguleringsplanens krav gjelde.
 - 2.2. Kommuneplanens bestemmelser og retningslinjer skal i tillegg supplere gjeldende reguleringsplaner der disse ikke selv angir noe annet.

3. Krav om reguleringsplan (pbl § 11-9 nr. 1)

3.1. I områder avsatt til bebyggelse og anlegg og sjøområder kan det ikke utføres arbeid og tiltak som nevnt i plan- og bygningslovens § 20-1 og 20-2 før området inngår i reguleringsplan. I sjøområder inngår hele vannsøylen, jf. PBL § 11-11 pkt. 3.

3.2. Plankravet gjelder også områder avsatt til bebyggelse og anlegg som omfatter uregulert vei.

3.3. I områder regulert til boligformål, der planen er vedtatt før 1.7.2009, kan det ikke fradeles ny eiendom for bebyggelse før det er gjennomført en ny planprosess, enten i form av ny reguleringsplan eller endring av eksisterende reguleringsplan.

3.4. Unntak fra plankrav (pbl § 11-10 nr.1)

I områder avsatt til bebyggelse og anlegg gjelder følgende unntak fra kravet om reguleringsplan:

3.4.1. Nødvendige skilt og navigasjonsinnretninger i kyst- og sjøområder

3.4.2. For eksisterende boligbebyggelse:

- a. Oppføring av én enebolig i tillegg til eventuell eksisterende enebolig, med tomtestørrelse minimum 800 m² for henholdsvis ny og eksisterende bolig, som samlet ikke har brattere gjennomsnittlig stigningsforhold på 1:3 og ikke omfattes av uregulert vei.
- b. Opprettelse av én eiendom for én enebolig med tomtestørrelse minimum 800 m², når gjenværende tomt for enebolig eller tomannsbolig ikke blir mindre enn henholdsvis 800 m² og 1400 m². Verken ny eller gjenværende tomt skal samlet ha brattere gjennomsnittlig stigningsforhold på 1:3 og ikke omfattes av uregulert vei.
- c. Arealoverføring der avgivereiendommen ikke får tomt mindre enn henholdsvis 800 m² for enebolig og 1400 m² for tomannsbolig.
- d. oppføring av påbygg, tilbygg, garasje, uthus og mindre konstruksjoner
- e. etablering av én sekundærleilighet i direkte tilknytning til enebolig med inntil 55 m² BRA
- f. sammenslåing av boenheter
- g. innvendige bygningsmessige tiltak og fasadeendring
- h. rivning og gjenoppbygging av bygninger som ikke er registrert som kulturminner/del av kulturmiljøer jf. Temakart for kulturminner og kulturmiljø
- i. midlertidig bruksendring av begrenset del av bolig til familiebarnehage for inntil 10 barn, hjemmekontor, og annen strøkstilpasset virksomhet

Unntaket slår ikke inn dersom kulturminner av svært høy/høy verdi eller utvalgte naturtyper berøres.

3.4.3. I områder med eksisterende næringsbebyggelse:

- a. Oppføring av underbygg, påbygg og tilbygg inntil 200 m² BRA på næringsbygg eller næringseiendom, innenfor % BYA = 20 %.
- b. Bruksendring til annen type næring av del av næringsbygg, begrenset til maksimalt 200m² BRA.

4. Rekkefølgekrav og vilkår for etablering av samfunnsservice, grønnstruktur og teknisk infrastruktur (pbl § 11-9 nr. 3 og 4)

4.1. Områder avsatt til bebyggelse og anlegg kan ikke utbygges, bruksendres eller vesentlig utvides før nødvendige tekniske anlegg, blågrønnstruktur og samfunnstjeneste som energiforsyning, vann og avløp, kollektivbetjening, herunder gang- og sykkelvegnett, torg/møteplasser, helse- og sosialtjeneste, herunder barnehager, skoler, annen tjenesteyting mv. er etablert eller sikret.

4.2. Ved planlegging av nye boligområder kan det stilles krav om etablering av offentlige omsorgsboliger innenfor området.

4.3. Ved regulering av boligområder kan det settes krav om boligenes størrelse, herunder en minste andel små leiligheter.

4.4. Innenfor konsesjonsområde for fjernvarme gitt etter energiloven skal bygninger som oppføres tilknyttes fjernvarmeanlegget. Det samme gjelder ved hovedombygging.

5. Forutsetninger for bruk av utbyggingsavtaler (pbl § 11-9 nr.2 jf. §§ 17-2 og 17-3)

5.1. Geografisk avgrensning

Bærum kommune kan inngå utbyggingsavtaler i hele kommuneplanens byggesone.

5.2. Avgrensning etter type tiltak

Utbyggingsavtale forutsettes inngått før rammetillatelse gis, der utbygging i henhold til vedtatt arealplan (kommunedelplan, områderegulering, detaljregulering) med tilhørende bestemmelser også forutsetter bygging/oppgradering av offentlig anlegg og/eller tilpasning til slike anlegg. Med offentlige anlegg menes tekniske infrastruktur, offentlig gategrunn og blågrønnstruktur som er vist som offentlig regulerte formål i reguleringsplan og som følger av bestemmelser til planen (jf. pbl § 17-3).

5.3. Sosial boligbygging

Utbyggingsavtalen kan regulere at kommunen eller andre skal ha fortrinnsrett til å kjøpe en andel av boligene innenfor et avgrenset område til markedspris (jf. pbl §17-3).

Retningslinjer:

Ved utbygging legges det til grunn at utbygger dekker kostnader som er forbundet med utbyggingen.

Ved utbygging i kommunens senterområder stilles det særskilt høye krav til utforming og kvalitet. Kunst, kultur og tiltak som fremmer sosial bærekraft i tilknytning til by- og tettstedsutvikling kan reguleres i utbyggingsavtaler.

Alle nye utbyggingsprosjekter skal bidra med en kvalitativ «merverdi» for stedet og kommunens innbyggere (Kommuneplanens samfunnsdel med langsiktig arealstrategi 2021-2040). Kommende utbyggingsavtaler skal sikre at vedtatte reguleringsplaner bidrar til at enhver utbygging og utvikling gir et bidrag til fellesskapet for eksempel gjennom regulering av gang- og sykkelforbindelser i tilknytning til egen eiendom, bidrag ved arealer til felles park/torg/møteplass/lek mv. Opparbeidelse og kostnadsfordeling vil avklares gjennom en utbyggingsavtale jf. disse bestemmelsene.

Barn og unge

6. Barn og unge (pbl § 11-9 nr.5)

Retningslinjer

Planlegging og tiltak skal bidra til å fremme god oppvekst for barn og unge.

Det skal tas særlig hensyn til trafikksikre snarveier, gang- og sykkelforbindelser og varierte aktivitetsområder. Barn og unge skal inviteres til å medvirke i saker som angår dem.

Barnetråkkregistreringer og uttalelser fra elevråd og Ungdomsrådet skal brukes som dokumentasjon i saker som angår barn og unge.

Arkitektur, kulturminner og landskap

Bærum kommunes veiledere utdyper bestemmelsene og retningslinjene.

7. Kvalitets og funksjonskrav (pbl § 11 – 9 nr. 6 og 7)

7.1. For alle plansaker skal det utarbeides stedsanalyse.

7.2. Kvalitetskrav til våre bygde omgivelser

- 7.2.1. Det skal legges vekt på kvalitet, nyteknisk og innovasjon, sambruk og fleksibilitet i bebyggelse og uteområder
- 7.2.2. Nye plan- og byggetiltak skal fremme opplevelsen av stedets identitet og tilføre nye kvaliteter
- 7.2.3. Det skal sikres variasjon i høyder, volumoppbygging og arkitektonisk uttrykk. Bebyggelse skal tilpasses områder med eksisterende småhusbebyggelse, eksisterende kulturminner og -miljø.
- 7.2.4. Nye byggetiltak skal ha god terrengtilpasning. Store skjæringer, fyllinger og murer skal unngås.
- 7.2.5. For alle plansaker skal det utarbeides en analyse som drøfter og begrunner arkitektursens estetiske kvaliteter og varighet. Kommunens Temaplan for Arkitektur- og byformingsstrategi skal legges til grunn i analysen.

7.3. Kvalitetskrav for vekstområder (by- og senterområder) (jf. punkt 19)

- 7.3.1. Senterområder skal utvikles som «gåbyer» med mest mulig av hverdagens behov innenfor gang- og sykkelavstand.
- 7.3.2. Senterområder skal ha et byromsforløp av møteplasser med variasjon i størrelse og utforming som tilrettelegges for allsidig aktivitet og ulike aldersgrupper.
- 7.3.3. Senterområdene skal planlegges i en menneskelig skala der opplevelsen fra gateplan gir premisser for byroms- og bygningsutforming.

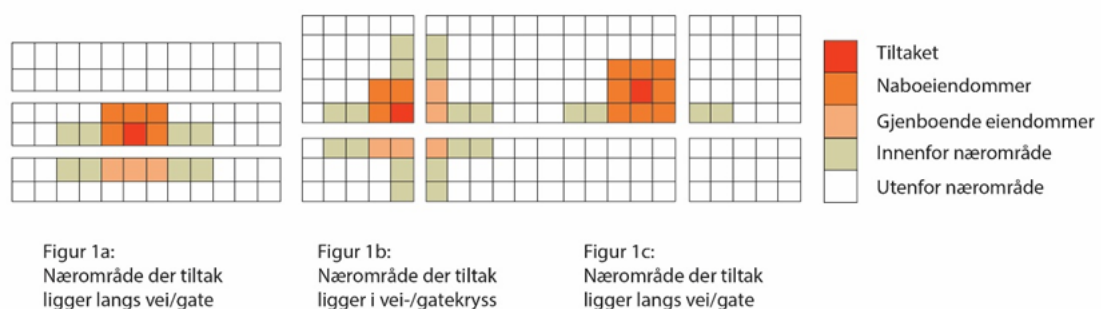
- 7.3.4. Langs hovedgater, torg og plasser skal bebyggelsens 1. etasje tilrettelegges for publikumsrettet virksomhet, med ekstra innvendig takhøyde og adkomst fra gate.
- 7.3.5. Bebyggelse skal planlegges uten baksider mot eksisterende eller fremtidige gater, torg, plasser, parker mv.
- 7.3.6. Ved planlegging av nye og ved ombygging av gater skal gatetrær vurderes. Byrom, torg og møteplasser skal ha et blågrønt preg.
- 7.3.7. Det skal sikres gode solforhold på eksisterende og fremtidige byrom, torg og møteplasser.
- 7.3.8. Parkeringsanlegg skal ikke ha fasader mot byrom, torg, møteplasser eller gater.

7.4. Kvalitetskrav for bolig

- 7.4.1. Ved regulering og søknad om tiltak skal det sikres og dokumenteres tilstrekkelig, gode og solfylte leke- og oppholdsarealer egnet for variert fysisk aktivitet for alle brukergrupper.
- 7.4.2. Opprinnelig terreng og stedstypisk vegetasjon skal legge premisser for nye tiltak. Ved regulering kan kommunen kreve illustrasjonsplan som gjøres førende for bygge/delesaken.

7.4.3. Småhusområder

- a. Nye tiltak skal ha småhuskarakter og størrelse og volum tilsvarende eksisterende bebyggelse i nærområdet. Flertallet av følgende formingsfaktorer skal hentes fra eksisterende bebyggelse: bebyggelsesstruktur, takform, møneretning og materialbruk. I nærområder med i hovedsak enhetlig bebyggelse skal alle ovennevnte formingsfaktorer hentes fra eksisterende bebyggelse.



Illustrasjonen viser nærområdet til et tiltak der tiltakets beliggenhet varierer i et områdes struktur

Et nærområde omfatter tilgrensende eiendommer, eiendommer som er gjenboere, samt eiendommer langs begge sider av tilliggende vei/veier.

De samme kravene gjelder også for tilbygg til eksisterende bygninger og nye frittliggende bygninger på allerede bebygde eiendommer som skal være tilpasset eksisterende bygning og området for øvrig når det gjelder plassering og arkitektonisk utforming.

- b. I enhetlige områder skal nye byggetiltak underordne seg eksisterende arkitektur og ses i sammenheng med området som helhet og tilpasses denne.

Nye byggetiltak skal tilpasses området helhetlige struktur som sikrer den overordnede form på bebyggelse, bygningsstruktur og rommet mellom husene, siktlinjer og åpenhet.

- c. Innenfor småhusområdene skal ny bebyggelse og nye tomter følge områdenes bebyggelses- og tomtestruktur for å opprettholde steds karakteren. Der det ikke er klare strukturer skal nye tomter og bygninger forbedre strukturen.
- d. I uregulerte småhusområder: Ny bebyggelse skal oppføres med saltak med minimum 15 graders helning og tilpasses nærområdet i tråd med denne bestemmelsenes bokstav a-c.

7.5. Uteoppholdsarealer for bolig

- 7.5.1. Det skal være et tydelig skille, i struktur og utforming mellom privat, halvprivat og offentlig uteoppholdsareal.
- 7.5.2. Hovedandelen av uteoppholdsarealet skal være sammenhengende og ha en hensiktsmessig form og plassering.
- 7.5.3. Areal brattere enn 1:3 skal ikke medregnes i minste uteoppholdsareal
- 7.5.4. Arealer med støynivå over Lden 55dB medregnes ikke i minste uteoppholdsareal
- 7.5.5. Det tillates ikke takterrasser i småhusområder.
- 7.5.6. Der det planlegges uteoppholdsarealer over garasjeanlegg eller over andre typer bygg, kulverter eller lokk, skal det dimensjoneres for tilstrekkelig jorddybde til at trær kan etableres og utvikle seg godt.
- 7.5.7. Der det planlegges felles uteoppholdsarealer på tak, skal det sikres dimensjonering for tilstrekkelig jorddybde for etablering av variert vegetasjon på en del av takflaten.
- 7.5.8. For småhus (frittliggende og konsentrert) skal krav til minste uteoppholdsareal (MUA) løses på egen grunn etter følgende krav:
 - a. For frittliggende småhusbebyggelse (ene- og tomannsbolig) skal det opparbeides minimum 300 m² uteoppholdsareal per boenhet. Minimum 80 % av MUA skal ligge på terreng.
 - b. For enebolig kan det etableres én sekundærleilighet på inntil 55 m². For sekundærleiligheten skal det i tillegg opparbeides minimum 50 m² uteoppholdsareal.
 - c. For konsentrert småhusbebyggelse (rekkehus og andre tettere småhustyper) skal det opparbeides minimum 175 m² per boenhet uteoppholdsareal.
- 7.5.9. I planer skal det fastsettes krav til minste uteoppholdsareal (MUA) på egen grunn etter følgende krav:
 - a. For boligbebyggelse innenfor sentrumsområder skal det opparbeides minimum 35 m² MUA per 100 m² BRA boligareal, hvorav minimum 80% skal være felles.
 - Herav skal 10 m² per boenhet avsettes til lek.
 - Minimum 30 % av felles uteoppholdsareal på bakken skal være solbelyst minst 5 timer ved jevndøgn.
 - b. For blokkbebyggelse utenfor sentrumsområder skal det opparbeides minimum 50 m² MUA per 100 m² BRA boligareal.
 - Minimum 80 % av MUA skal være felles og ligge på bakkeplan. Herav skal 25m² per boenhet avsettes til lek.

- Minimum 50 % av felles uteoppholdsarealer på bakken skal være solbelyst minst 5 timer ved jevndøgn.

c. For småhusbebyggelse gjelder kravene i 7.5.8.

Retningslinjer:

Ved oppføring av flere enn 4 boenheter bør det opparbeides felles leke- og oppholdsarealer med minimum 25 m² per boenhet som del av MUA.

Innenfor de angitte vekstområdene kan det stilles krav til at deler av minste uteoppholdsareal (MUA) omfordeles til offentlig tilgjengelig møteplass/lekeareal eller tilsvarende.

Fellesprivate og offentlige uteoppholdsarealer bør fortrinnsvis lokaliseres inntil annet grøntareal, slik at det kan skapes større sammenhengende grøntområder. Sammenheng i den grønne strukturen er en vesentlig kvalitet for uteaktivitet. Dette styrker også det biologiske mangfoldet ved å skape trekkveier og større leveområder.

For blokkbebyggelse bør boenheter med ensidig beliggenhet mot nord eller øst unngås.

7.6. Uteoppholdsarealer for skole og barnehage

7.6.1. Ved planlegging av nye og utvidelse av eksisterende skoleanlegg skal sambruk med idrett, og nærmiljø og grøntområder ivaretas.

7.6.2. I planer skal det fastsettes krav til minste uteoppholdsareal (MUA). Hovedandelen av MUA skal være sammenhengende og ha en hensiktsmessig form.

7.6.3. Krav til MUA for skoler og barnehager:

➤ **Barnehager:**

- Uteareal 24 m² per barn
- Barnehager som ligger innenfor 5-10 min gangavstand til knutepunkt kan innplasseres i boligblokk. Ved plassering i boligblokk, skal barnehagen ligge på bakkeplan og kan være over to plan.

➤ **Skoler:**

- Uteareal 18-24 m² per elev

Innenfor senterområder og 10 min gange fra kollektivknutepunktet kan kravene til størrelse på uteoppholdsareal reduseres. Det vil da stilles særlig høye krav til kvalitet og kompensierende tiltak som må redegjøres for i plan.

7.6.4. Bruk av tilleggsarealer for skoler:

a. Bruk av tilleggsarealer bør som hovedregel unngås. Dersom tilleggsarealer skal benyttes, må:

- Arealet ligge i direkte tilknytning til uteområde, maksimum i en avstand på 200 meter fra skolen med trafiksikker adkomst.
- Arealene ikke være støyuutsatt, ligge i kaldluftsoner, eller i områder med luftforurensning og ha gode solforhold

8. Kulturminner og kulturmiljøer (pbl § 11-9 nr. 7)

- 8.1. Utenfor angitte vekstområder skal kulturminner av svært høy/høy verdi og kulturmiljø (jf. temakart for kulturminner og kulturmiljø) legge premissene for utforming av nye tiltak i plan- og byggesaker. Uthus og sidebygninger er en del av etablert struktur og helhet og skal hensyntas ved nye plan/byggetiltak.
- 8.2. Innenfor angitte vekstområder skal kulturminner av svært høy/høy verdi og kulturmiljø (jf. temakart for kulturminner og kulturmiljø) vektlegges ved utforming av nye tiltak i plan- og byggesaker.
- 8.3. I plansaker som berører registrerte kulturminner av svært høy/høy verdi i temakart for kulturminner, skal det utarbeides forslag for vern som en del av planforslaget.
- 8.4. Kulturminner, historiske hageanlegg og bygningsmiljøer, samt vegetasjon og landskap med kulturhistorisk verdi, skal vurderes/søkes bevart. Det skal legges vekt på verneverdi og sammenhengen kulturminnene inngår i.
- 8.5. Nye tiltak skal ha en bevist plassering og utforming i forhold til kulturmiljøet/kulturminnet det blir en del av og tilpasses dette.

9. Landskapstrekk og landemerker (pbl § 11-9 nr. 6)

- 9.1. I plansaker skal det dokumenteres at eksisterende åsprofiler, høydedrag, sammenhengende grøntdrag og siktlinjer ivaretas.
- 9.2. Ved nye tiltak skal plassering av bebyggelse underordnes åssilhuetter og eksisterende terreng slik at tiltaket blir minst mulig eksponert. Opprinnelig landskap og terreng skal legge premissene for tiltak.
- 9.3. Ved tiltak på tomter på høydedrag/koller med gjenværende vegetasjon og rester av kollelandskap skal tiltak plasseres slik at hensyn til disse verdiene ivaretas. Ved regulering kreves det en landskapsanalyse som del av stedsanalyse for området. Før tiltak tillates skal det dokumenteres at fjernvirkning og landskapstilpasning ivaretas.

10. Elementer i uterom (pbl § 11-9 nr. 5)

10.1. Skilt og reklame

I alle reguleringsplaner hvor skilt og reklame er aktuelt skal det settes krav om skiltplan.

Retningslinjer

- Skilt og reklame skal tilpasse seg bygningens arkitektur.
- I kulturmiljøer og på bevaringsverdige bygg skal reklame begrenses.
- Ved skilting i utbygde områder uten skiltplan kan kommunen kreve at skiltplan utarbeides.
- Frittstående og/eller mobile reklamevimpler/flagg kan tillates.
- Skilt og reklame over gesims kan tillates

10.2. Støyskjermer

Støyskjermingstiltak skal ikke være høyere enn 2,4 meter hvis ikke annet er bestemt i reguleringsplan. Støyskjermingstiltak skal tilpasses omgivelsene og ha et variert uttrykk.

10.3. Gjerder

Gjerder skal ikke være høyere enn 1,2 meter hvis ikke annet er bestemt i reguleringsplan. Hvor trafiksikkerhetsmessige grunner tilsier det tillates bare gjennomiktig gjerde.

Retningslinjer

På bakgrunn av behov for frisikt og tilrettelegging for snøbrøyting skal gjennomiktig gjerde fortrinnsvis forstås som flettverksgjerde med toppbeslag.

Gjerder bør utformes enhetlig, og ta hensyn til bebyggelsens utforming. I områder med særpregete gjerder bør utformingen ivaretas.

10.4. Kabler

Kabel- og ledningsanlegg i byggesonen skal legges i grunnen og i størst mulig grad samlokaliseres.

Kabler- og ledningsanlegg, herunder vann- og avløpsledninger, trafostasjoner mv. skal ikke legges slik at de berører registrerte naturverdier (jf. Temakart for grønnstruktur og naturmangfold).

Retningslinje

Plassering av antennemaster i grønnstruktur, strandsonen, vernede naturområder eller på bevaringsverdige bygninger tillates ikke.

10.5. Lysforurensning

Ved valg og utforming av utendørs belysning skal det legges vekt på å redusere mengden strølys så mye som mulig. Lyskilder skal ikke rettes opp i lufta, men rettes mot de områder og bygninger som skal belyses. Unødig lysbruk bør unngås. Arealer der dyrelivet er særlig sårbart for kunstig belysning skal ikke belyses.

Naturmangfold og blågrønne strukturer

11. Grønnstruktur og naturmangfold (pbl § 11-9 nr. 6 og 8)

11.1. I reguleringsplan skal naturverdier og grøntområder på land og i vann sikres jf. Temakart for grønnstruktur og naturmangfold. Områder med viktige naturtyper, skal undersøkes/registreres og sikres i videre utforming av reguleringsplan og bygge- og anleggstiltak. Der naturverdier påvirkes, skal det legges inn tilstrekkelig bufferzoner.

11.2. Grønne lunger og blågrønne strukturer jf. Temakart for grønnstruktur og naturmangfold,

skal sikres og styrkes i reguleringsplan

- 11.3. Utvalgte naturtyper, slik de er definert i Forskrift om utvalgte naturtyper etter Natumangfoldloven, skal bevares ved fremtidig planlegging. I områder avsatt til bebyggelse og anlegg skal store trær med stammeomkrets på over 90 cm målt 1 meter over bakkenivå bevares ved fremtidig planlegging.
- 11.4. Viktige trerekker og alléer skal sikres i reguleringsplaner.
- 11.5. Rigg- og anleggsområder tillates ikke i områder hvor utvalgte og viktige naturtyper berøres jf. Temakart for Grønnstruktur og naturverdier.

Retningslinjer:

Sikring og bevaring av trær fordrer at rotsonen og vanntilførselen sikres i plan og anleggsfase.

Minimumsbredde på turdrag er 30 meter.

Ved regulering og etablering av nye grøntanlegg skal vegetasjonen opparbeides med formål om å styrke naturmangfoldet. Vegetasjon bør etableres i ulike sjikt og med planter som tiltrekker seg pollinerende insekter, fortrinnsvis ved bruk av stedegne planter.

12. Turveier (pbl § 11-9 nr. 6)

- 12.1. I alle plansaker skal turveier og stier/smett/snarveier ivaretas, jf. plankart og Bærum kommunes kartdatabase.

13. Innsjøer, elvestrekninger, bekker og dammer (pbl §§ 1-8, 11-9 nr.5 og 6)

- 13.1. Åpne strekninger av elver, bekker, vann og dammer skal opprettholdes.
- 13.2. Følgende bredder for byggeforbudssonene målt fra vann, elve- eller bekkekant er:
 - I LNF-områder 30 meter
 - Lomma 30 meter
 - Øverlandselva fra Åsterud til Rønne elv 20 meter
 - Alle øvrige elver, bekker og dammer 10 meter
 - For Lysakerelva, Isielva og Sandvikselva gjelder kommunedelplanene
- 13.3. I byggeforbudssonene langs vann, elvestrekninger, bekker og dammer med årssikker vannføring, er det ikke tillatt å sette i verk tiltak, jf. pbl § 1-8. Turstier, byggverk og tekniske installasjoner som har sammenheng med vassdraget kan tillates.
- 13.4. Bekkelukking er ikke tillatt.
- 13.5. Ved alle planer og tiltak som berører lukkede bekker skal gjenåpning vurderes.
- 13.6. Langs vassdrag med årssikker vannføring som ikke grenser til jordbruksarealer, skal det opprettholdes og utvikles et naturlig vegetasjonsbelte på minimum 10 meter målt fra vannkanten ved middel vannstand. Sonen skal motvirke avrenning, ivareta vassdragets økologiske funksjon og gi levested for planter og dyr. (jf Vannressurslovens §11). Denne bestemmelsen gjelder likevel ikke for byggverk som står i nødvendig sammenheng med vassdraget, eller hvor det trengs åpning for å sikre tilgang til vassdraget. I jordbruksområder

definerer Jordloven og «Forskrift om regionale miljøkrav i jordbruket, Oslo og Viken» kravene til kantsoner og vegetasjonsbelte langs vassdrag.

Retningslinjer:

Ved tilgrensende jordbruksarealer må det langs vassdragene sikres en flersjiktet vegetasjonssone på minimum 10 meter målt fra elve- og bekkekant, i denne skal det være en buffersone på minimum 2 m med gress / blomsterdekke.

14. Sjøområder og strandsonen (pbl §§ 1-8, 11-9 nr. 5 og 11-11 nr. 3, 4 og 5)

14.1. Strand og kystsone

14.1.1. Bebyggelse og tiltak skal lokaliseres minst 30 meter fra strandlinjen målt i horisontalplanet ved middel høyvann. (Dette gjelder også små tiltak som ellers er fritatt fra lovens søknadsplikt.)

14.1.2. Naturstranden skal beholdes eller gjenopprettes. Etablering av kunstige sandstrender eller andre inngrep og tiltak som berører bløtbunnsområder, ålegrassenger og verdifulle naturmiljø i sjø, skal unngås.

14.1.3. I kyst- og sjøarealene kan det tillates flytting, fjerning, vedlikehold og nyetablering av offentlige anlegg til trafikkregulering og navigasjonsmessig bruk.

14.2. Nye tiltak skal ikke svekke sikkerheten eller fremkommeligheten i sjøområdene.

14.3. Etablering av faste fortøyningspunkter i sjø tillates ikke utenfor areal avsatt til småbåthavn

14.2 Kyststi

14.2.1 I strandsonen skal etablerte kyststier og nye strekninger avsatt i kommuneplanens arealdel ivaretas.

Mobilitet og parkering

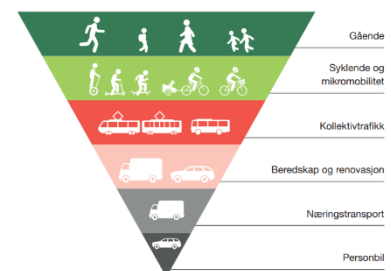
15. Grønn mobilitet (pbl § 11-9 nr. 3 og 8)

15.1. I reguleringsplaner skal vedtatt transporthierarki legges til grunn for planes utforming.

15.2. I reguleringsplaner skal det utarbeides en mobilitetsplan for
– Ny bebyggelse over 1000 m² BRA

15.3. Soner i temakart mobilitet med mål om transportmiddelfordeling skal legges til grunn for planlegging.

15.4. Der hvor reguleringsplaner ligger inntil offentlig vei- og gatenett skal også tilgrensende veiarealer reguleres. Sykkelforbindelser skal ivaretas og sikres, jf. plan for sykkelveinettet og kommunens vei- og gatenormal. Ved planlegging og opparbeiding av sykkelanlegg skal anleggene for syklende som hovedregel være separert fra andre kjørende og gående iht. til plan for sykkelveinettet. Der hvor det ikke legges



til rette for separate anlegg, skal dette omtales i plansaken. Møtepunkter mellom sykkelforbindelser og bilvei skal sikres særskilt, spesielt der barn og unge sykler til skole og fritidsaktiviteter.

- 15.5. Snarveier i form av trapper, stier og smug skal sikres i alle plansaker.
- 15.6. I alle plansaker skal det sikres attraktive og gode gang- og sykkelforbindelser til viktige målpunkt.
- 15.7. I alle plansaker skal god framkommelighet for kollektivtransporten dokumenteres, dette gjelder hovedruter, jf. plankart.
- 15.8. I reguleringsplaner skal det settes av plass til hentepunkt for varelevering.

Retningslinjer:

Ved utarbeidelse av plan skal gang- og sykkelforbindelser og områder for opphold, oppleves som trygge. Dette kan bety at gangakser skal være åpne, godt belyst og underganger skal unngås.

Der det er nødvendig skal det settes av areal til reguleringsplasser, reserverte kjørefelt og holdeplasser for kollektivtrafikk.

16. Avkjørsler og byggegrenser (pbl § 11-10 nr. 4)

- 16.1. Rammeplan for riks- og fylkesveinettet med byggegrenser og holdningsklasser for avkjørsler legges til grunn for planlegging og tiltak etter PBL § 20-1 – 20-5, jf. kart i Bærum kommunes kartdatabase. Rammeplanen gjelder foran reguleringsplaner vedtatt før 1.3.1996.

Retningslinjer:

Av hensyn til arealeffektive løsninger i sentrumsområder bør det vurderes mindre avstand til bane/jernbane.

17. Parkering (pbl § 11-9 nr. 5) (Innsigelse – Unntatt rettsvirkning i påvente av mekling)

- 17.1. Parkeringsbehov skal fastsettes endelig i reguleringsplan.

Det skal avsettes plass for biler og sykler i samsvar med tabell for parkeringsområder

Retningslinjer:

Det skal avsettes plass for biler og sykler i samsvar med følgende soneinndeling.

Soneinndeling 1-4 fra Kommunedirektørens alternativ endres slik at sone 3 og 4 slås sammen til ny sone 3.

Tabell 1: Perkeringsnorm for bolig, kontor, forretning, service, undervisning og barnehage

	Sone 1	Sone 2	Ny sone 3
BOLIG			
Sykkel	Min 3 p-plass pr 100m2 BRA	Min 3 p-plass pr 100m2 BRA	Min 3 p-plass pr 100m2 BRA
Bil	Leilighet maks 0,8. 100m2	Leilighet maks 1,1. 100m2	Leilighet

	-Rekkehus: 1 p-plass pr. 100m2 BRA -Ene-/tomannsbolig: maks 2, 0 pr boenhet pr. 100m2	-Rekkehus: 1,2 p-plass pr. 100m2 BRA -Ene-/tomannsbolig: maks 2, 0 pr boenhet pr. 100m2	1,0-1,2 p-plass pr. 100m2 BRA Rekkehus: min 1,2 pr 100m2 BRA Ene-/tomannsbolig: 2, 0 pr boenhet
Parkeringsnormen for leiligheter kan reduseres dersom det tilrettelegges for miljøvennlig bilpoolordning. Med inntil xX%	Inntil 25 %	Inntil 20 %	Inntil 10 %
Parkeringsnormen for leiligheter kan reduseres med inntil 20 % for den andel av leilighetene som er under 50 m2. Dette gjelder for reguleringsplaner med mer enn 25 boliger.	Inntil 20 %	Inntil 20 %	Inntil 20 %
KONTOR			
Sykkel	Min. 2 p-plass pr 100m2 BRA.	Min. 2 p-plass pr 100m2 BRA.	Min. 2 p-plass pr 100m2 BRA.
Bil	Maks 0,25 pr 100m2 BRA	Maks 0,5 per 100m2 BRA	Maks 0,7 per 100m2 BRA
Forretning og service			
Sykkel	Min. 2 p-plass pr 100m2 BRA.	Min .2 p-plass pr 100m2 BRA.	Min. 2 p-plass pr 100m2 BRA.
Bil	Maks 0,7	Maks 0,7	Maks. 1,5 p-plass pr. 100m2 BRA
Undervisning			
Sykkel	Min. 3 p-plass pr 100m2 BRA.	Min. 3 p-plass pr 100m2 BRA.	Min. 3 p-plass pr 100m2 BRA.
Bil	Maks 0,5	Maks 0,7	1-1,5 p-plass pr. 100m2 BRA
Barnehage			
Sykkel	Min. 3 p-plass pr 100m2 BRA.	Min. 3 p-plass pr 100m2 BRA.	Min. 3 p-plass pr 100m2 BRA.
Bil	Maks 0,5	Maks 0,7	1-1,5 p-plass pr. 100m2 BRA

17.2. **Frikjøpsordningen:** Der det settes krav om parkeringsplasser i sone 1, 2 og 3 kan kommunen, i tråd med pbl § 28- 7, samtykke i at det i stedet for parkeringsplasser på egen

- grunn eller på felles areal blir innbetalt et beløp for bygging av offentlige parkeringsanlegg.
- 17.3. I områder med blokkbebyggelse og konsentrert småhusbebyggelse skal det avsettes minst 10 % av parkeringsplassene til besøksparkering og parkering for omsorgstjenester. Parkeringsplasser for omsorgstjenesten skal være åpne og tilgjengelige.
- 17.4. For sekundærleilighet kreves 1 ekstra parkeringsplass.
- 17.5. Ved felles parkeringsanlegg med flere enn 5 parkeringsplasser skal det settes av minimum 5 % parkeringsplasser og minst 1 plass for flytningshemmede.
- 17.6. 5 % av sykkelparkeringsplassene for bolig og kontor settes av til gjesteparkering lokalisert nært inngangsparti.
- 17.7. Der minimumsnormen gir en utbygging av sykkelparkeringsanlegg på minst 20 sykkelparkeringsplasser:
- Det skal tilbys lademulighet for minst 25 % av de avlåste sykkelplassene under tak
 - Minimum 10 % av sykkelparkeringsplassene skal være store nok til å parkere laste- og familiesyklar.
- 17.8. Ved reguleringsplan for kontor/forretning/offentlig eller privat tjenesteyting skal det, der minimumsnormen gir en utbygging av minst 20 sykkelparkeringsplasser sikres at:
- Minst 50 % av sykkelparkeringsplassene skal ha overbygg.
 - Minst 60% av sykkelparkering skal være på gateplan.
- 17.9. For bolig skal det være regulert inn plass til overdekket/ innelåst sykkelparkering på egen grunn. Individuell sportsbod regnes ikke som sykkelparkering.
- 17.10. Der minimumsnormen gir en utbygging av minst 30 sykkelparkeringsplasser: I boligkompleks eller kontorbygg skal det settes av arealer til service for sykkel. Dette kan være i form av vask/reparasjonsareal for sykkel (med vann og sluk), oppbevaring av ekstraplystyr som vinterdekk, ekstradelere mm.
- 17.11. Der minimumsnormen gir en utbygging av minst 30 sykkelparkeringsplasser:
- I kontorbygg skal det være garderobe og dusjfasiliteter i tilknytning til sykkelparkeringen.
- 17.12. For frittliggende småhusbebyggelse med adkomst fra offentlig vei skal det opparbeides snuplass på egen grunn
- 17.13. Ved alle utbyggingsprosjekter hvor det er etablert felles parkeringsanlegg skal 100% av parkeringsplassene tilrettelegges for eget ladepunkt
- 17.14. Minimumsbredde på p-plasser er 2,5 meter

Retningslinjer:

BRA beregnes etter teknisk forskrift, men eksklusiv parkeringsarealer.

Biloppstillingsplasser for mennesker med nedsatt funksjonsevne plasseres så nær hovedinngang som mulig, maksimalt i en avstand på inntil 20 meter.

For undervisning/barnehage er gjesteparkering inkludert i normen.

For barnehage skal det settes av arealer til sykkelvogner, under tak med mulighet for å låse.

I plansaker vurderes behov for parkering til MC og Moped.

17.15. Kvalitetskrav ved parkeringsanlegg for sykkel

- a. Parkeringsanlegg for sykkel skal plasseres slik at gangavstanden fra bebyggelse til sykkelparkering er kortere enn avstanden mellom bebyggelse og parkeringsanlegg for bil.
- b. Sykkelparkering skal være lett tilgjengelig for alle typer sykler fra inngangspartier med gode forbindelser til sykkelveinettet.
- c. Der sykkelparkeringsplasser er lagt til uteareal som er offentlig tilgjengelig, skal de plasseres godt synlig og ha god belysning.
- d. Der normen gir en utbygging på minst 10 sykkelparkeringsplasser skal det etableres stativer til alle syklene, som gir mulighet til å låse fast ramme og hjul.

Handel og senterstruktur

18. Lokalisering og handelsareal (pbl § 11-9 nr. 5)

- 18.1. Etablering av ny eller utvidelse av eksisterende detaljhandel over 800 m² BRA inkl. lager tillates kun i vekstområder/sentrumsområder som definert i planens punkt 19.
- 18.2. Detaljhandel for dagligvarer med inntil 800 m² BRA salgsareal kan etableres i områder som i kommuneplanen er avsatt til boligbebyggelse, der området ikke har et godt dagligvaretilbud. Med salgsareal menes gulvflaten i den delen av et utsalgssteds lokale hvor varer beregnet for salg til publikum er synlig utstilt. Lagerrom og oppholdsrom for personale medregnes ikke.
- 18.3. Etablering av forretninger for plasskrevende varegrupper jf. planens punkt 32 tillates kun i angitte næringsparker. Reguleringsplaner med andre definisjoner av tillatte varegrupper skal fortsatt gjelde.
- 18.4. Ved planlegging av nytt eller utvidelse av eksisterende forretningsareal til over 800 m² skal det utarbeides en handelsanalyse. Kommuneplanens senterstruktur skal legges til grunn for handelsanalysen.

19. Senterstruktur (pbl § 11-9 nr. 5)

- 19.1. Ved planlegging i angitte senterområder skal følgende struktur legges til grunn:

Framtidig by/ Byområder	Områdesenter	Lokalsenter
Regionbyen Sandvika	Bekkestua	Østerås
Lysaker	Høvik	Haslum

Fornebu (byen) ¹	Stabekk	Eiksmarka
	Kolsås	Vøyenenga
	Bærums Verk	Slependen
		Gjettum
		Rykkinn
		Jar

Retningslinjer:

Sentrumsområdene markert med fet skrift er de som er avsatt som prioriterte vekstområder og prioriterte stasjoner i kommunens arealstrategikart, og det er innenfor disse områdene hovedvekt av transformasjon/fortetting skal skje. Ved resterende sentrumsområder er det ikke lagt til rette for vekst.

19.2. Funksjonsblanding

19.2.1. Alle byområdene tilrettelegges for bebyggelse med høy bolig- og arbeidsplasskonsentrasjon, herunder offentlig og privat tjenesteyting. I Regionbyen Sandvika tilrettelegges det i tillegg for handel, forsknings- og utdanningsinstitusjoner, herunder boliger for studenter, og for kultur og rekreasjon, samt øvrige sentrumsformål for hele kommunen og regionen.

Innsigelse – unntatt rettsvirkning i påvente av innsigelse:

19.2.2. Områdesenter skal ha moderat utnyttelse og variert funksjonssammensetning, herunder boliger, forretninger, kontor, kulturtilbud og tjenesteyting.

19.2.3. Lokalsentrene skal dekke lokalområdenes behov for daglig handel og tjenester.

Klima og miljø, samfunnssikkerhet og teknisk infrastruktur

20. Klima og miljø (pbl § 11-9 nr. 8)

20.1.1. Det kan stilles krav om klimabudsjett i reguleringsplaner og klimaregnskap ved tiltak for nullutslippsområdene Fornebu, Sandvika, Lysaker og Bekkestua.

20.1.2. Det kan stilles krav til ombrukskartlegging av eksisterende bygningsmasse ved riving eller rehabilitering.

20.1.3. I alle plansaker skal det vurderes muligheten for at bygg kan endre funksjon og bruk over tid (ombygging fremfor riving), og hvordan dette kan sikres gjennom plan.

¹ I KDP3 Fornebu, er utviklingsområdene delt inn i «byen», «parken» og «landet». «Byen» er de mest sentrale områdene langs bane hvor det skal tilrettelegges for høyest tetthet og størst grad av urbanitet og funksjonsblanding, og hvor de tre sentrumsområdene er lokalisert (Fornebuporten, Flytårnet og Fornebu Sør). KDP3 legger føringer for utvikling også av «parken» og «landet», og disse er ikke sentrumsområder.

- 20.1.4. Kommunen kan kreve miljøprogram i alle plansaker. Kommunen kan kreve miljøoppfølgingsplan i alle byggesaker, uavhengig om det foreligger miljøprogram. Kommunen kan kreve sluttrapport på miljøoppfølgingsplanplan ifm. søknad om ferdigattest.
- 20.1.5. I alle plansaker skal det redegjøres for hvordan nye tiltak og inngrep kan påvirke miljøtilstanden til vannforekomster og miljømålet til vannforekomsten.

21. Overvann (pbl § 11-9 nr. 3, 6 og 8)

- 21.1. I reguleringsplaner skal det dokumenteres tilfredsstillende fordrøyning av overvann på egen grunn. Tilførselen av overvann til det offentlige ledningsnett skal minimeres. Overvann skal fortrinnsvis håndteres ved åpne overvannsløsninger, i tråd med tretrinnsstrategien.
- Infiltrere små nedbørsmengder.
 - Fordrøye og forsinke større nedbørsmengder.
 - Lede overvannet trygt i åpne flomveier ved ekstreme nedbørshendelser
- 21.2. I reguleringsplaner skal blågrønn faktor eller tilsvarende legges til grunn for dokumentasjon og redegjørelse for overvannshåndtering. Norm for blågrønn faktor:
- Innenfor sentrumsområder: minimum 0,7 eller bedre.
 - Utenfor sentrumsområder: minimum 0,8 eller bedre.
 - Samferdselsanlegg, herunder gater og plasser mv: minimum 0,3 eller bedre.
- 21.3. I reguleringsplaner skal en detaljert terreng- og landskapsplan/utomhusplan vise avrenning, oppsamling av vann og overvannshåndtering inkludert overflatebaserte løsninger.
- 21.4. Overvann skal brukes som ressurs i stedsutvikling, på en måte som sikrer at vannets naturlige kretsløp overholdes og naturens selvrensingsevne utnyttes. Flerfunksjonelle løsninger skal etterstrebes.

Retningslinjer:

Ved konkretisering av blågrønn faktor skal «NS 3845 Blågrønn faktor» fra Standard Norge anvendes. Ved bruk av andre metoder skal en redegjørelse legges ved.

Det skal benyttes størst mulig andel permeable flater og grønne tak, dammer og vannspeil. Overvann skal så langt mulig utnyttes som et positivt element i byggeområdene.

I plansaker kan det innenfor planområdet kreves etablert anlegg for oppsamling, rensing og bortledning av overflatevann fra bebyggelse, veier og andre arealer. Dette gjelder også for overvann som kommer fra områder utenfor planområdet.

22. Dyrket og dyrkbart areal (pbl § 11-9 nr. 8)

- 22.1. Det skal være nullvisjon for nedbygging av dyrket og dyrkbare arealer.
- 22.2. I reguleringsplaner som kan føre til (midlertidig eller permanent) omdisponering av dyrkbart areal, skal det redegjøres for hvordan matjordlaget vil ivaretas.
- 22.3. I reguleringsplaner som innebærer omdisponering av dyrkbar mark, må det fremlegges en matjordplan for bruk av jordressursene og håndtering av matjord. Kommunen kan i reguleringsplan stille krav om nydyrking eller flytting av matjord, for å bedre jordkvalitet på andre landbruksarealer.
- 22.4. Jordlovens §§ 9 og 12 gjelder dyrka og dyrkbar mark i hele kommunen frem til godkjent reguleringsplan foreligger, også om arealene er avsatt til utbyggingsformål i kommuneplanens arealdel. Der unntakene fra krav om regulering i planens punkt 3.3 er oppfylt, gjelder ikke denne bestemmelsen.

23. Naturskader (pbl § 11-9 nr. 8 og § 28-1)

- 23.1. Bebyggelse skal sikres mot skade fra skred og flom. I forbindelse med arealplanlegging og søknad om tiltak innenfor flom- og fareområder og innenfor områder vist som sekundære flomveier, jf. aktsomhetskart i Bærum kommunes kartdatabase, skal det redegjøres for nødvendige sikringstiltak, herunder at tiltak ikke forverrer nedstrøms situasjon.
- 23.2. All utbygging i nærheten av vassdrag skal ha en sikkerhetssone mot en flom med 200 års gjentakintervall tillagt en sikkerhetsmargin på 0,5 meter.
- 23.3. For områder uten flomsoneberegninger eller annen flomsonekartlegging, skal det i forbindelse med arealplanlegging og søknad om tiltak nært vassdrag redegjøres for nødvendige sikringstiltak. Det henvises til byggt teknisk forskrift (TEK 17 § 7-2, sikkerhet mot flom). Nært vassdrag defineres som:
 - 20 meter fra bekker (*nedbørsfelt mindre enn 20 km²*)
 - 100 meter fra elver
- 23.4. All utbygging langs sjøen og nedre del av vassdragene skal ha en sikkerhet mot stormflo opp til minimum 2,5 m over middel høyvann.
- 23.5. I alle planer som berører flomland som er redusert fra sin opprinnelige størrelse, skal tilbakeføring av arealene til flomland vurderes.
- 23.6. I områder med marine avsetninger stilles det krav om dokumentasjon av områdestabilitet (og/eller geoteknisk vurdering). Ved regulering og søknad om tiltak i områder med marine avsetninger må det dokumenteres tilstrekkelig sikkerhet jf. TEK 17 § 7-3. (Det vises i denne forbindelse også til NVEs retningslinjer 2/2011 og NVEs veileder 1/2019 – Sikkerhet mot kvikkleireskred.)

24. Luftforurensing (pbl § 11-9 nr. 6)

- 24.1. Klima- og miljødepartementets retningslinje for behandling av lokal luftkvalitet i arealplanlegging T-1520 (2012), skal legges til grunn for planlegging.

- 24.2. Ved planlegging av virksomhet eller ved nytt følsomt bruksformål for forurensning, skal luftforurensningssonene i T-1520/2012, tabell 1 legges til grunn. I reguleringsprosessen må luftforurensning utredes og helsekonsekvenser og avbøtende tiltak beskrives.
- 24.3. I rød sone skal det normalt ikke tillates arealbruk som er følsom for luftforurensning. Unntak kan bare skje i angitte avvikssoner, basert på en helhetlig vurdering, se planens punkt 25.7 om avviksområder.
- 24.4. I planfasen skal det vurderes behov for, og evt. utarbeides plan for håndtering av støv og luftforurensning i bygge- og anleggsfasen.

25. Støyforurensning (pbl § 11-9 nr. 6)

- 25.1. Grenseverdiene og kvalitetskriteriene i Klima- og miljødepartementets retningslinje for støy i arealplanlegging T-1442/2021, skal legges til grunn for planlegging.
- 25.2. Ved planlegging av ny støyfølsom bebyggelse eller støyende anlegg og virksomheter skal grenseverdiene i T-1442/2021, tabell 2 legges til grunn. I reguleringsprosessen må støy utredes og helsekonsekvenser og avbøtende tiltak beskrives.
- 25.3. I planfasen skal det vurderes behov for, og evt. utarbeides plan for håndtering av støy i bygge- og anleggsfasen.
- 25.4. Temakart for stille områder viser områder hvor det skal tas særlig hensyn til støynivå. Ny og vesentlig utvidelse av støyende virksomhet i henhold til de til enhver tid gjeldende statlige retningslinjer for støy i arealplanlegging, skal lokaliseres og utformes slik at støypåvirkningen i stille områder forblir uendret eller dempes.
- 25.5. **Rød sone - forbudssone:** Nye bygninger til støyfølsomt bruksformål (boliger, fritidsboliger, sykehus, pleieinstitusjoner skoler og barnehager) tillates ikke lokalisert i områder som faller inn under rød støysone i henhold til T-1442, tabell 1.

Eksisterende bygninger til støyfølsomt bruksformål innenfor denne sonen kan gjenoppbygges, utvides og påbygges, forutsatt at det ikke fører til flere boenheter. Dersom man med skjerming reduserer støynivået til et nivå under grenseverdiene for rød sone gjelder bestemmelser for gul sone.

- 25.6. **Gul sone - vurderingszone:** Nye bygninger til støyfølsomt bruksformål (boliger, fritidsboliger, sykehus, pleieinstitusjoner, skoler og barnehager) kan lokaliseres i gul støysone i henhold til T-1442/2021, tabell 1.

I områder som faller inn under gul støysone, skal det i reguleringsplan dokumenteres at alle boenheter får en stille side hvor alle anbefalte grenseverdier for ny støyfølsom bebyggelse i T-1442, tabell 2 er tilfredsstillt.

Retningslinjer

Nødvendige utredninger, avveiinger og avbøtende tiltak foretas og fastsettes gjennom reguleringsplan. Eksempler på avbøtende tiltak for bebyggelse med støyfølsomt bruksformål kan være:

- *Alle boenheter har en stille side*
- *Minimum 50 % av antall rom til støyfølsom bruk skal ha vindu mot stille side*
- *Minimum 1 soverom skal ha vindu mot stille side*

25.7. **Bestemmelsesområder – Avviksområder for støy og luftforurensning:** Avviksområder er angitt for sentrumsområder (jf. planens punkt 19) hvor hensynet til samordnet areal- og transportplanlegging gjør det aktuelt med høy arealutnyttelse. I avviksområdene # 6 - 19 kan nye bygninger til støyfølsomt bruksformål lokaliseres i områder med støynivå utenfor vindu opp til Lden 70 dB fra vei og Lden 73 dB fra jernbane, jf. T-1442. Innenfor avviksområder hvor det er både støy- og luftforurensning, skal samspillseffekter mellom disse belyses og avbøtende tiltak fastsettes i plan.

Retningslinjer:

Skoler og barnehager bør ikke etableres innenfor avviksområdene i rød støysone.

Nødvendige utredninger, avveiinger og avbøtende tiltak foretas og fastsettes gjennom reguleringsplan.

Eksempler på avbøtende tiltak for bebyggelse med støyfølsomt bruksformål i avviksområder:

- *Alle boenheter har en stille side*
- *Minimum 50 % av antall rom til støyfølsom bruk skal ha vindu mot stille side*
- *Minimum 1 soverom skal ha vindu mot stille side*

26. Avfall (pbl § 11-9 nr. 3)

- 26.1. Areal til avfall skal sikres på egen grunn og ved alle planforslag skal det foreligge en kartskisse og en beskrivelse av renovasjonsløsningen.
- 26.2. Planforslag og søknader om boligbygging > 30 boenheter og boligtetthet > 3 boliger/da skal ha en renovasjonsordning basert på nedgravd løsning.
- 26.3. Ved større utbyggingsområder > 300 boenheter skal stasjonært avfallssug vurderes, herunder evt. tilknytning til eksisterende nærliggende avfallssug
- 26.4. Renovasjonsløsningen skal være i overenstemmelse med renovasjonsforskriftene og teknisk retningslinje for renovasjon i Bærum kommune. Universell utforming skal legges til grunn for alle løsninger.

Retningslinjer:

Ved plan skal det sikres ved rekkefølgebestemmelser at områder for renovasjon (oppsamlingsplass, avfallshus, nedgravd container) skal være opparbeidet og ferdigstilt før området kan tas i bruk.

Husholdningsavfall og næringsavfall

Areal til avfall skal sikres på egen grunn og vises i illustrasjonsplan/utomhusplan som følger reguleringsplan og/eller byggesak. Nedgravde avfallsløsninger skal tilstrebes der dette er hensiktsmessig. Krav til avfallsløsning skal følge renovasjonsforskrift for Bærum kommune.

27. Teknisk infrastruktur (pbl § 11-9 nr. 4)

- 27.1. I alle plansaker skal det redegjøres for eksisterende og planlagte høyspenningsanlegg
- 27.2. I alle plansaker skal det redegjøres for eksisterende (og planlagte) VAO-anlegg.
- 27.3. Bærum kommunes VA-norm gjelder for gjennomføring av tiltak som omfattes av plan- og bygningsloven
- 27.4. Dersom tiltak utløser krav om sikring av slokkevann iht. Plan- og bygningslovens §27-1 skal uttak fra kommunal vannforsyning legges til grunn dersom tiltaket ligger innenfor areal som SSB definerer som tettsteder.
- 27.5. For offentlige vann- og avløpsledninger gjelder en byggegrense på 4 meter målt fra ledningens ytterkant. Nye bygninger, konstruksjoner og anlegg kan ikke plasseres innenfor dette restriksjonsbeltet. Byggegrensen omfatter også annen virksomhet og endring av arealbruk som utgjør risiko for skade på ledninger eller er til hinder for vedlikehold.

BESTEMMELSER OG RETNINGSLINJER FOR AREALFORMÅL

28. Boligbebyggelse (pbl §§ 11-10 og 11-9 nr.5)

- 28.1. I alle plansaker skal det sikres variasjon i boligstørrelser og boligtyper. Alternative boformer og fellesskapsløsninger / boformer med fellesfunksjoner skal vurderes.

Retningslinjer:

Det skal legges vekt på kvalitet, nytenking og innovasjon for boligtyper, boformer og en mer utstrakt bruk av fellesfunksjoner.

I eksisterende blokk- / leilighetsbebyggelse uten heis kan det vurderes heistilbygg utover maksimal utnyttelse for muliggjøre trinnfri adkomst, dersom forholdene ellers ligger til rette for det.

28.2. Småhusbebyggelse

Definisjoner

- Med enebolig menes en frittliggende bygning med en boenhet, eventuelt med en sekundærleilighet på inntil 55 m² BRA i direkte tilknytning til eneboligen. Med tomannsbolig menes ett frittliggende bolighus med to boenheter der begge boenheter er større enn 55 m² BRA.

Uregulerte områder angitt som eksisterende boligbebyggelse omfatter også eksisterende institusjoner, klient-/gruppeboliger, nærings- og servicevirksomhet og fellesområder selv om denne arealbruken ikke fremkommer ved egen signatur på arealplankartet.

Med enhetlige områder menes områder med enebolig, rekkehus, tomannsbolig, atriumhus eller liknende, hvor arkitekturen har lik utforming/ klart slektskap når det gjelder arkitektonisk utforming og området er helhetlig planlagt. Slike områder er ofte planlagt med

strukturer som sikrer uteområder, siktlinjer, grønne drag, areal for lek, parkering mv. Dette er kvaliteter som nye tiltak skal ivareta.

28.2.1. Det tillates ikke mer enn én sekundærleilighet per enebolig, og kun opprettelse av sekundærleilighet ved eneboliger.

28.2.2.

28.2.3. Utnyttelse

- a. For konsentrert småhusbebyggelse der reguleringsplan ikke angir utnyttelse eller området er uregulert - kan det tillates en utnyttelse på inntil % BYA = 20%.
- b. Grad av utnytting for frittliggende småhusbebyggelse i uregulerte områder skal ikke overstige % BYA = 20%. I beregningen av BYA skal antall biloppstillingsplasser på terreng medtas med 18 m² per plass.
- c. I planer vedtatt før 1.1.2009 kan det tillates etablering av 1 parkeringsplass på 18 m² per boenhet på terreng, i tillegg til tillatt grad av utnytting for eiendommen.
- d. For ene- og tomannsbolig kreves 2 biloppstillingsplasser pr. boenhet. For sekundærleilighet (inntil 55m² BRA) til enebolig kreves 1 ekstra parkeringsplass.
- e. For frittliggende småhusbebyggelse kan det tillates en utnyttelse på inntil % BYA = 20 % for planer vedtatt før 1.1.1980. Utnytting på inntil % BYA = 20 % gjelder også for alle planer for frittliggende småhusbebyggelse hvor utnyttelsen er angitt som U-grad.
- f. I reguleringsplaner der det er angitt maksimum størrelse på garasjer/uthus kan det tillates frittliggende garasje inntil 50 m² BYA forutsatt at tillatt grad av utnyttelse ikke overskrides, og tiltaket for øvrig er i samsvar med plan.

Retningslinjer

Tomt for enebolig bør ikke være mindre enn 800 m².

Tomt for tomannsbolig bør ikke være mindre enn 700m² per boenhet. Tomter skal ikke være brattere enn et gjennomsnittlig stigningsforhold på 1:3.

28.2.4. Høyder

- a. I regulerte småhusområder: I tillegg til det generelle høydekravet som følger av pbl § 29-4 og gjeldende plan kan den enkelte fasades gesimshøyde ikke overstige 9 meter målt fra gjennomsnittlig ferdig planert terreng langs den enkelte fasade.
- b. Der reguleringsplanen ikke angir høyder i planer før 1.1.1979, kan gesimshøyde være maksimalt inntil 7 m og mønehøyde maksimalt inntil 9 m, målt fra planert terrengs gjennomsnittsnivå rundt bygningen.
- c. Der planen angir bebyggelse i 1 etasje, eventuelt med underetasje, erstattes etasjetallet av gesimshøyden inntil 4 meter og mønehøyde inntil 6 meter, målt fra planert terrengs gjennomsnittsnivå rundt bygningen.
- d. Der planen angir bebyggelse i 2 etasjer/ 2 fulle etasjer, erstattes etasjetallet av gesimshøyde inntil 8 meter og mønehøyde inntil 9 meter, dog slik at gesimshøyde kan være inntil 7 meter i planer fra før 1.1.1979, målt fra planert terrengs gjennomsnittsnivå rundt bygningen.

- e. I uregulerte småhusområder: I tillegg til det generelle høydekravet som følger av pbl kan den enkelte fasades gesimshøyde ikke overstige 8 meter målt fra gjennomsnittlig ferdig planert terreng langs den enkelte fasade.

28.2.5. Adkomst

- a. For frittliggende småhusbebyggelse skal snuplass opparbeides før avkjørsel til offentlig vei.

29. Fritidsbebyggelse (pbl §§ 11-9 nr. 3 og 11-10)

- 29.1. Kommunen kan kreve at fritidsbebyggelse knyttes til kommunal vannforsyning og avløpshåndtering.
- 29.2. Der planen angir bebyggelse i 1 etasje, tillates gesimshøyde inntil 3,5 meter og mønehøyde inntil 5 meter, målt fra ferdig planert terrengs gjennomsnittsnivå rundt bygningen.

30. Offentlig eller privat tjenesteyting (pbl §§ 11-9 nr. 5 og 11-10)

- 30.1. Ved regulering og søknad om tiltak skal det sikres og dokumenteres tilstrekkelige, gode og solfylte leke- og oppholdsareal egnet for variert fysisk aktivitet for aktuelle alders- og brukergrupper. Terreng og stedstypisk vegetasjon skal vurderes bevart.
- 30.2. Ved planlegging av nye og utvidelse av eksisterende skoleanlegg skal det planlegges for sambruk med idrett, og nærmiljø og grøntområder skal ivaretas.

31. Grønnstruktur (pbl §§11-9 nr.6 og 8 og 11-10)

- 31.1. For områder avsatt til naturområde, kan skjøtsel som styrker og bidrar til opprettholdelse av naturverdiene i området tillates.

31.2. Turdrag, friområde og park

- 31.2.1. Tiltak for å fremme friluftsliv, turveier og områder for lek og rekreasjon kan tillates.

Retningslinjer:

Områder avsatt til grønnstruktur kan tilrettelegges for opplevelse, kunst/kultur, rekreasjon, lek og fysisk aktivitet for allmennheten, der det ikke går på bekostning av eksisterende naturverdier.

32. Næringsbebyggelse (pbl § 11-10)

32.1. Næringsparker

- 32.1.1. Næringsparker er angitt med krav om felles plan og omfatter Rud-Hauger og Grini næringsparker
 - a. Plasskrevende handel skal lokaliseres i næringsparkene. Ved plasskrevende varehandel/varegrupper menes motorkjøretøy, landbruksmaskiner, trelast og andre større byggevarer, salg fra planteskoler og hagesentre. Næringsparkene skal forbeholdes

plasskrevende varer og andre logistikk-, arealkrevende og tjenesteytende funksjoner med lav arbeidsplassintensivitet.

Der det legges til rette for plasskrevende handel, må hoveddelen av handelsarealet benyttes til plasskrevende varer.

32.1.2. For Rud Hauger og Grini næringspark gjelder de vedtatte reguleringsplanene.

32.2. Næringsbebyggelse

32.2.1. Nye kontorarbeidsplasser skal lokaliseres i områder med meget god kollektivdekning, samt i sentrumsområdene knyttet til stasjoner på jernbanen og T-banen

33. Landbruks-, natur- og friluftsmål (LNFR) (pbl § 11-11 nr. 1 og 2)

33.1. I LNF-områder tillates bare bebyggelse og tiltak tilknyttet stedbunden næring og landbruksbasert næringsvirksomhet basert på gårdens ressursgrunnlag

33.2. Dersom gårdens produksjon etter kommunens skjønn tilsier behov, tillates maksimalt én kårbolig pr gårdsbruk. Fradeling av kårbolig tillates ikke.

33.3. Hovedhus/kårbolig likestilles med eneboliger mht. å tillate én sekundærleilighet på inntil 55m². For sekundærleiligheten skal det i tillegg opparbeides minimum 50 m² uteoppholdsareal

Retningslinje:

I LNF-områder tilstrebes at alle tiltak, også nye driftsbygninger og boliger, lokaliseres og utformes med respekt for lokal byggeskikk slik at gårdsbebyggelsens struktur og landskapets karakter opprettholdes. Nedbygging av dyrka mark bør unngås. Karakteristiske trekk i kulturlandskapet; som terreng, topografi, trekker, veifar, bruer, landskapsrom, vegetasjon, steingjerder og lignende skal ivaretas. Kulturminner og kulturmiljøer skal søkes ivaretatt.

33.4. På boligeiendom som ikke er landbrukseiendom i LNF-område tillates maksimalt BRA 200 m² for boligareal. Det tillates totalt BRA 300 m² for eiendommen.

Retningslinjer:

Ny bebyggelse tilknyttet drift av landbruksområder skal som hovedregel plasseres i tilknytning til eksisterende gårdstun og utformes i tråd med lokal byggeskikk.

33.5. Tillatt grad av utnyttelse for eksisterende fritidseiendommer i LNF-områdene skal ikke overstige 80 m² BYA. I tillegg tillates ett frittliggende uthus på inntil 40 m² BYA. Bebyggelsen skal ikke ha mer enn ett måleverdig plan.

33.6. I LNF-områder skal alle tiltak lokaliseres og utformes slik at gårdsbebyggelse og landskapets karakter opprettholdes. Karakteristiske trekk i kulturlandskapet, som topografi, trekker, veifar, bruer, landskapsrom, vegetasjon og steingjerder og lignende skal ivaretas. Kulturminner og kulturmiljøer skal søkes ivaretatt.

33.7. Bestemmelsesområder for Golfbaner

- 33.7.1. Golfbaner er lokalisert i bestemmelsesområde # 1 – 4 og omfatter anleggene på Haga-Norhaug, Grini, Burud-Hellerud og Ostøya. Områdene inngår i reguleringsplaner, og bestemmelsene i tilhørende reguleringsplan gjelder.
- 33.7.2. Golfbane kan lokaliseres i bestemmelsesområde # 5 omfatter Johnsrud golfbane i Lommedalen. Innenfor området kan arealer reguleres til golfbane.

Retningslinjer:

Golfbaner bør opprettholdes som LNF/landbruksareal i alle plannivåer. I reguleringsplaner for golfbaner bør det presiseres at jordloven skal gjelde, og at vanningsanlegg skal legges dypere enn vanlig pløyedybde for å sikre at arealet enkelt kan dyrkes ved behov.

34. Ferdsel (på sjøen) (pbl § 11-11 nr.3)

34.1. Område for idrettsaktivitet på sjø.

35. Småbåthavner (pbl § 11-11 nr.4)

35.1. Nye småbåthavner for fritidsbåter kan etableres, enten for å kompensere for småbåtanlegg som fjernes eller reduseres i størrelse andre steder, eller for å etablere småbåtanlegg for delebåter/utleiebåter.

35.2. Bøyer tillates i areal avsatt til småbåthavn.

BESTEMMELSER OG RETNINGSLINJER FOR HENSYNSSONER

36. Hensynssone Landbruk H510 (pbl § 11-8 c)

Retningslinjer:

Innenfor hensynssonen/det sammenhengende landbruksområdet skal landbrukets ressursgrunnlag, herunder jordressursene, bevares i et langsiktig perspektiv. Det skal utøves en streng forvaltningspraksis hvor muligheten for framtidig matproduksjon skal være tungtveiende hensyn ved alle spørsmål om omdisponering eller deling av dyrka og dyrkbar mark.

37. Hensynssoner kulturmiljø H570 (pbl § 11-8 c)

37.1. Generelle retningslinjer

- 37.1.1. *Ivaretagelse av kulturmiljøenes særpreg tillegges særlig vekt i disse områdene. Ved nye tiltak innenfor hensynssonene bør det dokumenteres at kulturmiljøets kvaliteter og stedets identitet blir ivaretatt.*
- 37.1.2. *Tiltak må utformes og plasseres på en måte som ikke gir oppstyking og fragmentering av kulturlandskapene*
- 37.1.3. *I områder avmerket som hensynssoner kulturmiljø skal den kulturhistoriske bebyggelsen av høy verdi og områdenes særpregede miljø, herunder landskapsverdier, søkes bevart. Ved nye tiltak innenfor hensynssonene, kan kommunen kreve at kulturmiljøet/landskapet dokumenteres*

38. Hensyn landskap H550 (pbl § 11-8 c)

38.1. Generelle retningslinjer

- 38.1.1. *I LNF- områdene skal det legges særlig vekt på å ivareta kulturlandskapets verdier, jf. §17 punkt 5.*
- 38.1.2. *Det skal i byggesonen legges særlig vekt på å bevare sammenhengende skråninger og områder med vegetasjon, herunder store trær (med stammeomkrets på over 90 cm i diameter)*
- 38.1.3. *Innenfor hensynssonen bør tiltak i særlig eksponerte områder unngås. Ved tiltak på tomter med gjenværende vegetasjon og rester av kollelandskap skal tiltak plasseres minst mulig eksponert. Ved regulering skal det kreves en helhetlig landskapsanalyse for området. Før tiltak tillates skal det dokumenteres at fjernvirkning og landskapstilpasning ivaretas.*
- 38.1.4. *Sammenhengende landskap bør ikke fragmenteres.*

39. Hensynssoner grønstruktur H540 (pbl § 11-8 c)

- 39.1.1. *Det bør legges særlig vekt på å ivareta terreng og vegetasjon, styrke turstiforbindelser for allmennheten og styrke åpen blågrønn infrastruktur innenfor hensynssonen.*
- 39.1.2. *Ved regulering innenfor hensynssoner H540 Grønnstruktur-B skal bekkeåpning og annen blågrønn infrastruktur sikres.*
- 39.1.3. *Ved plan og byggetiltak innenfor hensynssonen som berører kysten må hensynet til kyststi ivaretas jf. bestemmelsenes punkt 14.2.*

40. Hensynssoner naturmiljø H560 (pbl § 11-8 c)

Det bør som hovedregel ikke gjøres tiltak innenfor hensynssone naturmiljø. Særlig vekt legges på å sikre naturverdiene i området. Det bør settes av buffersoner mellom viktige naturverdier og byggetiltak. Teknisk infrastruktur slik som ledninger, kabler og transformatorstasjoner bør ikke lokaliseres innenfor hensynssone naturmiljø.

41. Faresoner for flom, skred og høyspentlinjer (pbl § 11-8 a)

- 41.1. Innenfor området angitt som flomsone (jf. Bærum kommunes kartdatabase) skal det i forbindelse med arealplanlegging og søknad om tiltak redegjøres for nødvendige sikringstiltak. Det vises til byggeteknisk forskrift (TEK 17 § 7-2, sikkerhet mot flom).
- 41.2. Innenfor område angitt som fareområde for skred (jf. Bærum kommunes kartdatabase) skal det i forbindelse med arealplanlegging og søknad om tiltak redegjøres for nødvendige sikringstiltak.
- 41.3. Innenfor område angitt som fareområde for høyspentledning (jf. Bærum kommunes kartdatabase), må bygninger etableres med avstander til kraftledningen slik at en overholder krav etter regelverk under el-tilsynsloven (LOV-2015-06-19-65) forvaltet av Direktoratet for samfunnssikkerhet og beredskap, og ledningseiers restriksjonsbelte. Alt anleggsarbeid og alle tiltak i terrenget innenfor hensynssonen skal på forhånd avklares med ledningseier.

42. Nedslagsfelt drikkevann H110 (pbl § 11-8 punkt a.)

- 42.1. Bestemmelsene gjelder for **Arealformål Drikkevann** (pbl. § 11-11 nr.1-7) og **sikringszone nedslagsfelt drikkevann H110** (pbl § 11-8 a)
- 42.2. Bestemmelsene omfatter Trehjøringsvassdraget (Aurevann, Småvann og Byvann) med tilhørende nedbørsfelt
- 42.3. All ferdsel og tiltak (jf. pbl. § 1-6) som medfører fare for at drikkevannet blir forurenset er forbudt. Forbudet inkluderer, men er ikke begrenset til:
 - Bading (både mennesker og dyr)
 - Fisking er ikke tillatt i Aurevann
 - Ferdsel på vannet (båt, dykking, brettseiling)
 - Å slå leir eller raste (f.eks. sette opp telt, brenne bål)
 - Etterlate seg søppel
 - Ridning innenfor 50 meter fra vassdrag

Utfyllende beskrivelse av hva som omfattes av forbudet finnes i planbeskrivelsen.

- 42.4. Forbudet gjelder hele året, også når vannet er islagt.
- 42.5. Enkelte unntak kan gjelde fra forbudet hvis det er gitt særskilt tillatelse, eller der ferdsel skjer på offentlig vei eller adkomstveier.
- 42.6. Tiltak etter pbl. § 1-6 første ledd kan ikke settes i verk innenfor sikringssonen, og heller ikke nærmere vassdraget enn 100 meter fra strandlinjen.
- 42.7. Det gjøres oppmerksom på at forbud mot aktiviteter og ferdsel som kan medføre forurensning på drikkevann også følger av annet regelverk.

43. Andre sikringssoner H190 (pbl § 11-8 b)

- 43.1. Innenfor sonen må det ikke gjennomføres tiltak som kan medføre skade på VEAS – tunnel og overføringsledninger.
- 43.2. Det tillates ikke brønnboring innenfor hensynssonen

43.3. Ved tiltak som omfatter arbeider i grunnen (sprengning, pigging o.l.) skal det dokumenteres at det ikke påføres skade på tunnel og overføringsledninger.

44. Krav om felles planlegging H810 (pbl § 11-8 e)

44.1. Innenfor områder angitt som gjennomføringszone med krav om felles planlegging, skal det utarbeides en helhetlig plan for området før detaljregulering og gjennomføring av tiltak.

Arealformål innenfor område angitt med krav om felles plan – avklares i videre planarbeid.

44.2. Den helhetlige planen skal sikre:

- en hierarkisk oppbygging av gatestrukturen med en klar prioritering av trafikantgrupper i tråd med vedtatt transporthierarki
- gode offentlig tilgjengelig areal til lek/torg/park/møteplass
- Sammenhengende blågrønn struktur
- Alle transportfunksjonene til veiene

44.3. Den helhetlige planen skal bidra til at man når målene for transportmiddelfordeling i gjeldende zone jf. temakart for grønn mobilitet. Planen skal definere prinsipper/ krav til kantsoner; hvordan bygninger forholder seg til sine omgivelser og overganger mellom offentlige, halvprivate og private soner.

44.4. Det skal belyses hvordan områder kan aktiviseres ved midlertidig bruk (kunst, aktivitet, urbant landbruk mv).

44.5. Innenfor områdene kan det gjennomføres jordskifte for å fastsette verdier og kostnadsfordeling og fordele utbyggingsgrunn uavhengig av dagens eiendomsstruktur.

Retningslinjer

Felles planlegging kan være områderegulering eventuelt annet plangrunnlag som sikrer samarbeid om planløsning og gjennomføring av felles utbygging. Som et minimum skal det lages et planprogram som avklarer videre planprosess.

Innenfor området kan kommunen kreve arkitektkonkurranse, parallelloppdrag eller tilsvarende for å belyse alternative løsninger for utbygging av området.

Arkitektkonkurransen eller tilsvarende skal sikre et godt hovedgrep, god miljøkvalitet, miljøtekniske løsninger i utomhusarealer og bebyggelse og arkitektonisk utforming.

For konkrete områder er det i tillegg angitt følgende føringer for videre planarbeid:

44.6. For næringsparkene Rud-Hauger og Grini skal det dokumenteres at området

- Ikke konkurrere med sentrumsområder
- Bidrar positivt til nullvekstmålet, hvor sambruk / deling av parkering og tilpasning til nytt handelsmønster (netthandel) vil være viktig del av vurderingen
- Utvikles med fokus på arealeffektivitet og samlokalisering
- Bidrar til en generell kvalitetsheving av området hvor omgivelseskvaliteter vektlegges, med fokus på å unngå at området blir en barriere og at det tilrettelegges for gode gang- og sykkelforbindelser som bidrar til å knytte omkringliggende områder sammen.



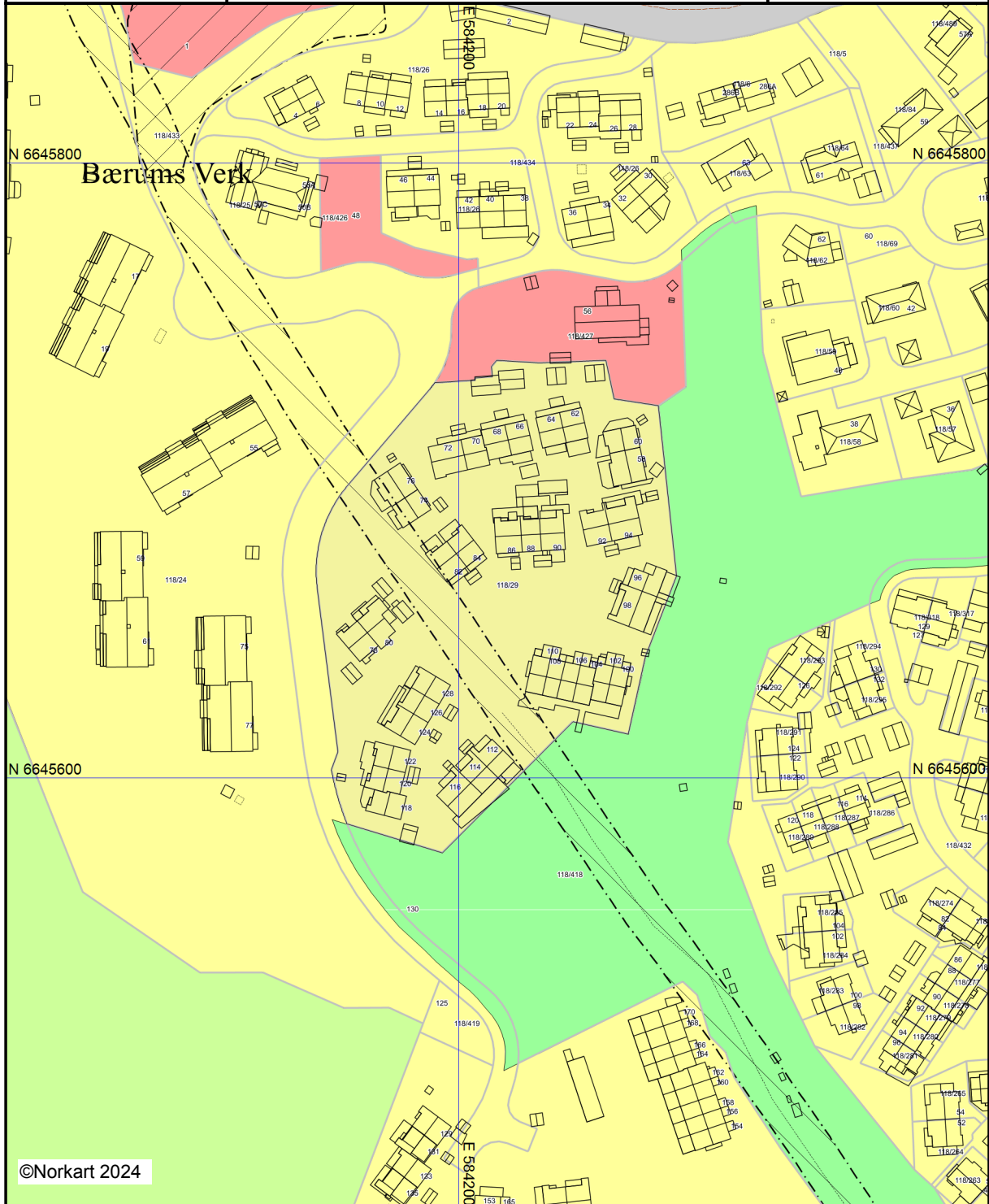
Bærum kommune

Kommuneplankart

Eiendom: 118/29/0/23
Adresse: Nedre Toppenhaug 102
Utskriftsdato: 13.05.2024
Målestokk: 1:2000





UTM-32



Kartet er produsert fra kommunens beste digitale kartbaser for området og inneholder viktige opplysninger om eiendommen og området omkring. Presentasjonen av informasjon er i samsvar med nasjonal standard. Kartet kan inneholde feil, mangler eller avvik i forhold til kravene i oppgitt standard. Kartet kan ikke benyttes til andre formål enn det formålet det er utlevt til uten samtykke fra kommunen jf. lov om åndsverk.

Tegnforklaring

Kommuneplan-Begyggelse og anlegg (PBL2)

-  Boligbebyggelse - nåværende
-  Tjenesteyting - nåværende


Kommuneplan-Samferdselsanlegg og teknisk

-  Veg - nåværende





Kommuneplan-Grønnstruktur (PBL2008 §11)

-  Turdrag - nåværende
-  Friområde - nåværende




Kommuneplan-Landbruk-, natur- og friluftsfri

-  LNFR-areal - nåværende






Kommuneplan-Hensynsoner (PBL2008 §11-)

-  Sikringsone - Andre sikringssoner
-  Angitthensynsone - Hensyn landbruk
-  Angitthensynsone - Bevaring kulturmiljø
-  Båndlegging etter lov om naturvern - nåværende

Kommuneplan-Linje- og punktsymboler(PBL

-  Sikringsonegrense
-  Angitthensynsgrense
-  Båndlegginggrense

Felles for kommuneplan PBL 1985 og 2008

-  Planområde
-  Grense for arealformål
-  Turveg/turdrag - nåværende
-  Kollektivtrase - nåværende
-  Kommune(del)plan - påskrift



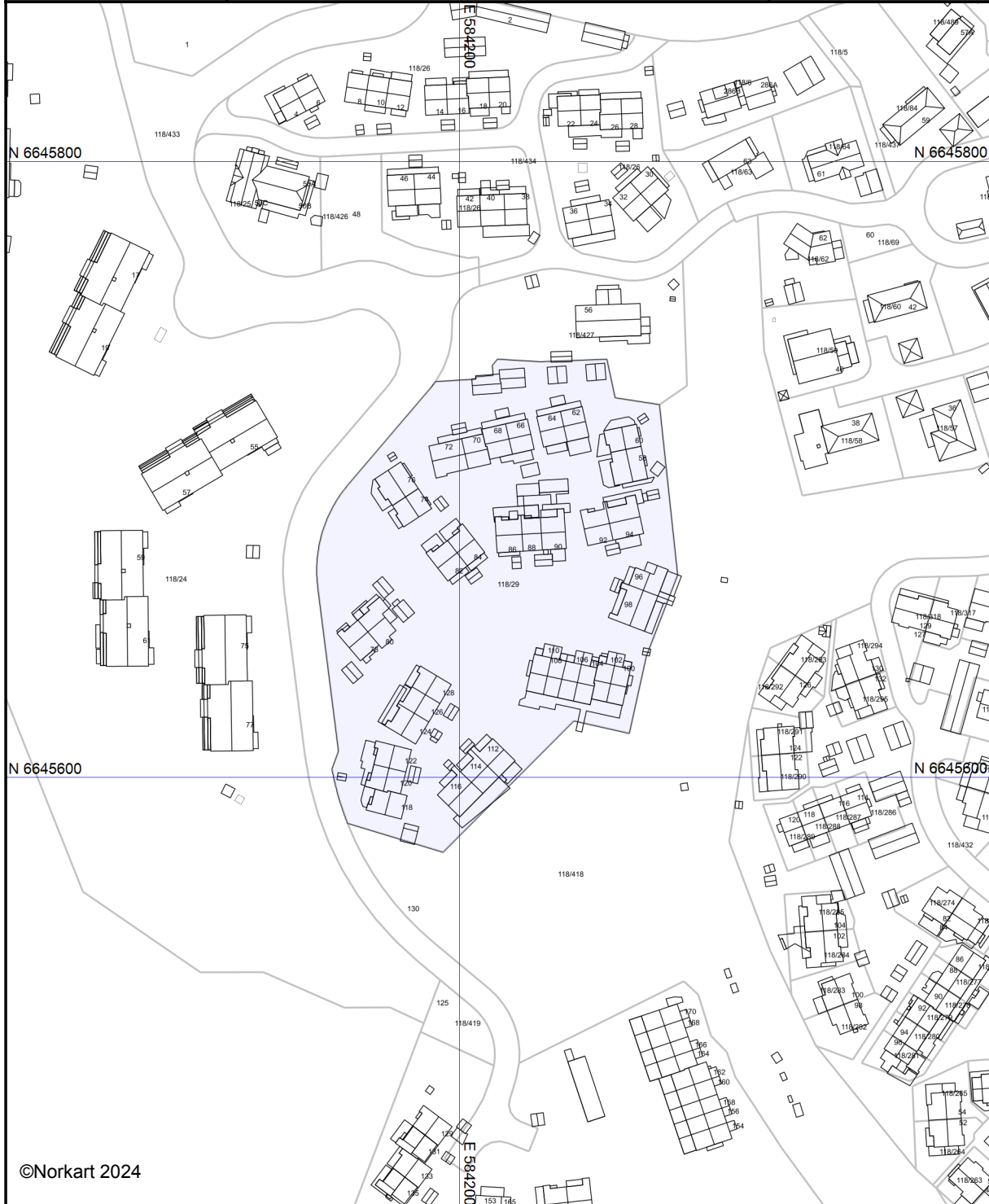
Bærum kommune

Kommunedelplan

Eiendom: 118/29/0/23
Adresse: Nedre Toppenhaug 102
Utskriftsdato: 13.05.2024
Målestokk: 1:2000



UTM-32



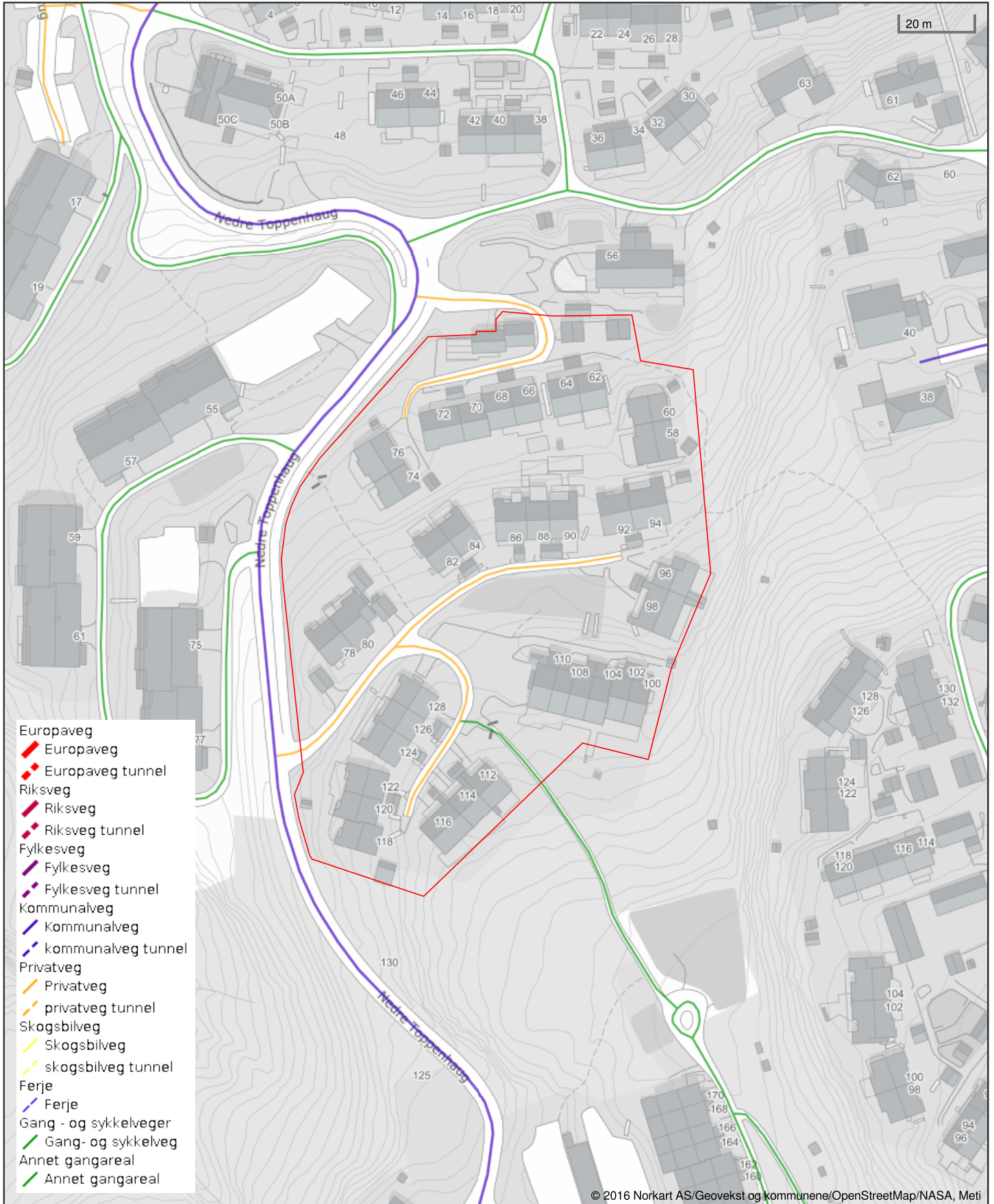
©Norkart 2024

Kartet er produsert fra kommunens beste digitale kartbaser for området og inneholder viktige opplysninger om eiendommen og området omkring. Presentasjonen av informasjon er i samsvar med nasjonal standard.
Kartet kan inneholde feil, mangler eller avvik i forhold til kravene i oppgitt standard.
Kartet kan ikke benyttes til andre formål enn det formålet det er utlevert til uten samtykke fra kommunen jf. lov om åndsverk.

Tegnforklaring



Vegstatuskart for eiendom 3201 - 118/29//



Ξ

Premium rådgivning

EIE eiendomsmegling

tryggbudgivning.no



- den enkleste
og mest sikre
måten å by på
bolig i dag!

GI BUD MED BANKID

På eiendommens annonse vises det en "Gi bud"-knapp for elektronisk budgivning.

IDENTIFISER MED BANKID

Innlogging fungerer på samme måte som i din nettbank. Du kan også bruke BankID App (iOS/Android) eller BankID på mobil.

REGISTRERING AV BUD

Nettsiden hjelper deg med korrekt utfylling av budmeldingen.

ELEKTRONISK SIGNERING

BankID lar deg signere budmeldingen elektronisk. Budmeldingen overføres til eiendomsmegleren.

BUDRUNDEN

Etter signering vil du motta en SMS-kvittering. Gi budforhøvelser med BankID eller ved å svare på SMS-kvitteringen.

BUDREGLEMENT

Benytt "Gi bud"-knappen på eiendommens annonse for å registrere ditt bud elektronisk. «Gi bud»-knappen åpner nettsiden TryggBudgivning.no som er integrert i megler-systemet. Alle bud / budforhøvelser og forbehold overføres automatisk inn i budjournalen på den respektive eiendommen.

Du logger deg inn på TryggBudgivning.no ved å bruke BankID. Det er derfor viktig å huske å ta med deg din BankID-brikke på budgivningsdagen. Du kan gi bud fra datamaskin, nettbrett eller smarttelefon.

Når du benytter deg av TryggBudgivning.no trenger du ikke å ta bilde av legitimasjon eller sende inn budskjema til megler. Etter at bud er registrert med BankID får du en kvittering pr. SMS om at budet er mottatt.

Du registrerer budforhøvelser ved å logge inn på nytt med BankID eller ved å svare på SMS-kvitteringen som du allerede har mottatt. Budforhøvelser registreres også automatisk inn i meglersystemet.

Lykke til!

Gå til elektronisk budgivning: <https://tryggbudgivning.no/264/600005537/vghpqpnfz>
Dersom du ønsker budskjema tilsendt som et eget dokument, ta kontakt med eiendomsmegler.

FORBRUKERINFORMASJON OM BUDGIVING



Sist oppdatert med virkning fra 1. januar 2014, i forbindelse med ikrafttredelse av endringer i eiendomsmeglingsforskriften.

Informasjonen er utarbeidet av Forbrukerombudet, Forbrukerrådet, Den Norske Advokatforening ved Eiendomsmeglingsgruppen, Eiendomsmeglerforetakenes Forening og Norges Eiendomsmeglerforbund, på grunnlag av blant annet forskrift om eiendomsmegling § 6-3 og § 6-4.

Nedenfor gis en oversikt over de retningslinjer som forbrukermyndighetene og organisasjonene anbefaler benyttet ved budgivning på eiendommen. Avslutningsvis gis også en kort oversikt over de viktigste rettsreglene tilknyttet budgivning.

Før det legges inn bud på eiendommen oppfordres budgiver til sette seg inn i all relevant informasjon om eiendommen, herunder eventuell salgsoppgave og teknisk rapport med vedlegg.

GJENNOMFØRING AV BUDGIVING:

1. På forespørsel vil megler opplyse om aktuelle bud på eiendommen, herunder om relevante forbehold.

2. Alle bud skal inngis skriftlig til megler, som formidler disse videre til oppdragsgiver. Kravet til skriftlighet gjelder også budforhøyelser og motbud, aksept eller avslag fra selger. Før formidling av bud til oppdragsgiver skal megler innhente gyldig legitimasjon og signatur fra budgiver. Kravet til legitimasjon og signatur er oppfylt for budgivere som benytter e-signatur, eksempelvis BankID eller MinID. Med skriftlige bud menes også elektroniske meldinger som e-post og SMS når informasjonen i disse er tilgjengelig også for ettertiden.

3. Et bud bør inneholde eiendommens adresse (eventuelt gnr/bnr), kjøpesum, budgivers kontaktinformasjon, finansieringsplan, akseptfrist, overtakelsesdato og eventuelle forbehold som for eksempel usikker finansiering, salg av nåværende bolig ol. Normalt vil ikke et bud med forbehold bli akseptert før forbeholdet er avklart. Konferer gjerne med megler før bud avgis.

4. Megler skal legge til rette for en forsvarlig avvikling av budrunden. I forbrukerforhold (dvs. der oppdragsgiver er forbruker) skal megleren ikke formidle bud med kortere akseptfrist enn kl. 12.00 første virkedag etter siste annonserte visning. Etter denne fristen bør budgivere ikke sette en kortere akseptfrist enn at megler har mulighet til, så langt det er nødvendig, å orientere oppdragsgiver,

budgivere og øvrige interessenter om bud og forbehold. Det bør ikke gis bud som diskriminerer eller utelukker andre budgivere. Dersom bud inngis med en frist som åpenbart er for kort til at megleren kan avvikle budrunden på en forsvarlig måte som sikrer oppdragsgiver og interessenter et tilstrekkelig grunnlag for sine handlingsvalg, vil megler fraråde budgiver å stille slik frist.

5. Megleren vil uoppfordret gi sin vurdering av det enkelte bud overfor oppdragsgiveren, når budet er gitt innenfor fristene i punkt 4.

6. Megleren skal så langt det er nødvendig og mulig holde budgiverne skriftlig orientert om nye og høyere bud og eventuelle forbehold. Megler skal så snart som mulig bekrefte skriftlig overfor budgivere at budene deres er mottatt.

7. Etter at handel har kommet i stand, eller dersom en budrunde avsluttes uten at handel er kommet i stand, kan en budgiver kreve kopi av budjournalen i anonymisert form.

8. Kopi av budjournal skal gis til kjøper og selger uten ugrunnet opphold etter at handel er kommet i stand. Dersom det er viktig for budgiver å bevare sin anonymitet, bør budet fremmes gjennom fullmektig.

VIKTIGE AVTALERETTSLIGE FORHOLD

1. Det eksisterer ingen angrerett ved salg/kjøp av fast eiendom.

2. Når et bud er innsendt til megler og han har formidlet innholdet i budet til selger (slik at selger har fått kunnskap om budet), kan budet ikke kalles tilbake. Budet er da bindende for budgiver frem til akseptfristens utløp, med mindre budet før denne tid avslås av selger eller budgiver får melding om at eiendommen er solgt til en annen (man bør derfor ikke gi bud på flere eiendommer samtidig dersom man ikke ønsker å kjøpe flere enn en eiendom).

3. Selger står fritt til å forkaste eller akseptere ethvert bud, og er for eksempel ikke forpliktet til å akseptere høyeste bud.

4. Når en aksept av et bud har kommet frem til budgiver innen akseptfristens utløp er det inngått en bindende avtale.

5. Husk at også et eventuelt bud fra selger til kjøper (såkalte «motbud»), avtalerettslig er et bindende tilbud som medfører at det foreligger en avtale om salg av eiendommen dersom budet i rett tid aksepteres av kjøper.

NORGES EIENDOMSMEGLERFORBUND | WWW.NEF.NO | FIRMAPOST@NEF.NO



Boligkjøperpakke Leilighet

- din nye leilighet ferdig forsikret

Boligkjøperpakke Leilighet inneholder boligkjøperforsikring, renteforsikring og innbo ekstra forsikring.

For fullstendig informasjon om hva forsikringene dekker og hvilke begrensninger som gjelder, se forsikringsbevis og vilkår på Tryg.no

Boligkjøperforsikring

Boligkjøperforsikring gir deg ekstra trygghet når du kjøper bolig. Du får juridisk hjelp hvis du oppdager feil og mangler ved boligen ut over det du kunne forvente ut fra salgsdokumentene og andre salgsopplysninger, og hvis det er gitt uriktige opplysninger som har påvirket kjøpet ditt. Boligkjøperforsikringen gir deg også juridisk hjelp ved rettstvister.

Innboforsikring

I pakken har du en god innbo ekstra forsikring med forsikringssum 2 millioner kroner.

Flytteforsikring

Innboforsikringen omfatter plutselige og uforutsette skader som oppstår i forbindelse med flytting av innboet til ny bolig.

Uhell

Innboforsikringen omfatter også skade ved uhell, som for eksempel at TV faller i gulvet og blir knust.

Skadeinsekter, mus og rotter

Får du skadeinsekter, mus eller rotter i boligen hjelper vi deg med bekjempelse. For eksempel bekjempelse av veggedyr eller kakerlakker.

Renteforsikring

Renteforsikringen dekker rentekostnader for boligen som skal selges. Forsikringen gjelder hvis du ikke har fått solgt din gamle bolig tre måneder etter du har overtatt ny bolig, med utbetaling i inntil ni måneder. Forsikringen gjelder ikke hvis du avslår bud på 95 % eller mer av prisantydningen.

Når og hvor kjøpes Boligkjøperpakke Leilighet?

Forsikringspakken kjøpes av eiendomsmegleren som foretar salget av boligen. Boligkjøperpakke Leilighet kan kjøpes av privatpersoner. Boligkjøperforsikringen gjelder fra kontraktsmøte, mens de andre forsikringene gjelder fra du overtar boligen, og i ett år.

Pris

Leilighet og rekkehus med andels-/aksjenummer **8.250 kroner**

Leilighet og rekkehus med seksjonsnummer **9.250 kroner**

Prisen på forsikringen for det første året legges inn i oppgjøret for din nye bolig. Du får ingen særskilt regning for forsikringene det første året.

Boligkjøperforsikringen kan beholdes i fem år.

Egenandel

Standard egenandel er kr 4.000 i innboforsikring og boligkjøperforsikring. Du får 10 timer innledende advokatbistand uten egenandel.

Spørsmål

Har du spørsmål om boligkjøperpakken kan du kontakte oss på telefon 915 04040

Dersom du skal melde inn en sak tilknyttet boligkjøperpakken, gjør du dette via våre hjemmesider Tryg.no/meld-skade.



Boligkjøperforsikring

- gir deg ekstra trygghet

Boligkjøperforsikring gir deg ekstra trygghet når du kjøper bolig. Du får juridisk hjelp hvis du oppdager feil og mangler ved boligen ut over det du kunne forvente ut fra salgsdokumentene og andre salgssopplysninger, og hvis det er gitt uriktige opplysninger som har påvirket kjøpet ditt. Boligkjøperforsikringen gir deg også ved behov juridisk rådgivning, advokathjelp og håndtering gjennom rettsapparatet.

Når og hvor kjøpes Boligkjøperforsikring

Forsikringen kjøpes fra eiendomsmegleren som foretar salget av boligen du kjøper. Boligkjøperforsikringen kan kjøpes av privatpersoner. Boligkjøperforsikringen gjelder fra kontraktsmøtet og opphører automatisk etter fem år.

Pris

Prisen avhenger av hvilken type bolig du kjøper. Prisen på forsikringen legges inn i oppgjøret for din nye bolig, og du får ingen særskilt regning på denne.

Leilighet og rekkehus med andels- eller aksjenummer	7.150 kroner
Leilighet og rekkehus med seksjonsnummer	8.950 kroner
Rekkehus med eget gnr/bnr	13.650 kroner
Enebolig, fritidsbolig, tomannsbolig, tomt	13.650 kroner

Spørsmål

Har du spørsmål om Boligkjøperforsikringen kan du lese mer om denne på våre hjemmesider www.tryg.no eller kontakte oss på telefon 915 04040

Boligkjøperpakke

**- din nye bolig
ferdig forsikret**

Boligkjøperpakke inneholder boligkjøperforsikring og innbo ekstra forsikring. Pakken omfatter også bygningsforsikring hvis du kjøper hus eller hytte, og renteforsikring hvis du kjøper hus eller leilighet.

Du finner mer informasjon om Boligkjøperpakke her:



www.tryg.no/forsikringer/partnere/buysure/boligkjoperpakke

LØSØRE OG TILBEHØR

Gjeldende fra januar 2020

Oversikten er utarbeidet av Norges Eiendomsmeglerforbund, Eiendom Norge og Advokatforeningens Eiendomsmeglingsgruppe, og er gjeldende fra 1. januar 2020.

Lov om avhending av fast eiendom (avhendingslova/avhl.) av 3. juli 1992 regulerer kjøper og selgers rettigheter og plikter ved overdragelse av fast eiendom og andeler i borettslag. I henhold til avhl. § 3-4 skal eiendommen, når annet ikke er avtalt, overdras med innredninger og utstyr som etter lov, forskrift eller annet offentlig vedtak skal følge med. Det samme gjelder varig innredning og utstyr som enten er fastmontert eller er særskilt tilpasset bygningen, jf. avhl. § 3-5. Loven inneholder ingen detaljert oversikt over hva som omfattes av «innredning og utstyr», og over hva som skal regnes som «fastmontert eller særskilt tilpasset». Partene kan fritt avtale hva som skal følge med eiendommen ved salg. Bransjens liste over løsøre og tilbehør som skal følge med eiendommen, er en del av avtalen mellom kjøper og selger dersom ikke annet er opplyst i salgssoppgaven, kjøper har tatt forbehold i bud eller avtale på annen måte er inngått. Der intet annet er avtalt, vil løsøre og tilbehør medfølge slik dette fremkommer av avhl. § 3-4 og § 3-5 og denne oversikt. Produkter og installasjoner som medfølger overdras uten noen form for garantier, utover eventuell gjenværende leverandørgaranti.

Dersom det er noe i nedenstående liste som ikke finnes på eiendommen, vil det heller ikke medfølge.

LISTEN OVER LØSØRE OG TILBEHØR SOM SKAL FØLGE MED EIENDOMMEN VED SALG NÅR ANNET IKKE FREMGÅR AV MARKEDSFØRING ELLER ER AVTALT:

1. HVITEVARER medfølger der dette er spesielt angitt i salgssoppgaven.

2. HELDEKKENDE TEPPER følger med uansett festemåte.

3. VARMEKILDER slik som ovner, kaminer, peiser, varmpumper og panelovner, følger med uansett festemåte. Frittstående biopeiser/ varmeovner og terrassevarmere medfølger ikke. Det følger ikke med varmekilder i rom som ikke har vegg- eller fastmonterte varmekilder på visning.

4. TV, RADIO OG MUSIKKANLEGG. TV-antennor og fellesanlegg for TV, herunder parabolantenne, og tuner/dekoder/tv-boks medfølger der dette eies av selger. Veggmontert TV/flatskjerm med tilhørende festeordning samt musikkanlegg følger ikke med (se også punkt 12).

5. BADEROMSINNREDNING/UTSTYR: Badekar, dusjkabinett, dusjvegger, alle fastmonterte speil og hyller, fastmonterte glass- og håndkleholdere, herunder håndklevarmere samt baderomsinnredning, medfølger.

6. GARDEROBESKAP medfølger, selv om disse er løse. Fastmonterte garderobehyller og knagger medfølger. Innredning i garderobeskap, for eksempel løse eller fastmonterte trådkurver, hyller, stenger og lignende, medfølger.

7. KJØKKENINNREDNING medfølger, herunder også åpne, fastmonterte hyller og løs eller fastmontert kjøkkenøy.

8. MARKISER, PERSIENNER og annen type innvendig og utvendig solskjerming, gardinoppheng, lamellgardiner og liftgardiner medfølger.

9. AVTREKKSIVIFTER av alle slag, samt fastmonterte aircondition/ventilasjonsanlegg, medfølger.

10. SENTRALSTØVSUGER medfølger med komplett anlegg, herunder slange, munnstykke mm.

11. LYSKILDER: Kupler, lysstoffarmatur, fastmonterte "spotlights", oppheng og skinner med spotlights samt utelys og hagebelysning medfølger. Vegglamper, krokhengte lamper, lysekroner, prismelamper og lignende som er koblet til sukkerbit eller stikkontakt følger likevel ikke med.

12. INSTALLERTE SMARTHUSLØSNINGER med sentral som styrer lys,

varme, lyd o.l., samt tilhørende trådløse enheter som brytere, sensorer, kameraer, integrerte høyttalere el. medfølger. Enkle lysstyringssystem f.eks. med en sentral som kun styrer lyspærer eller smartpærer montert i sokkel medfølger likevel ikke.

13. UTVENDIGE SØPPELKASSER og eventuelt holder/hus til disse medfølger.

14. POSTKASSE medfølger.

15. UTENDØRS INNRETNINGER slik som flaggstang, fastmontert tørkestativ, samt andre faste utearrangementer som f.eks. badestamp, boblekar/jacuzzi og liknende utendørs kar, lekestue, lekestativ, utepeis, fastmontert trommel til vannslange, medfølger. Guidekabel/avgrensingskabel til robotgressklipper medfølger, men robotgressklipper og ladestasjon for denne medfølger ikke.

16. FASTMONTERTE VEGGLADER/LADESTASJON TIL EL-BIL medfølger uavhengig av hvor laderen er montert.

17. SOLCELLEANLEGG med tilhørende teknisk infrastruktur medfølger

18. GASSBEHOLDER til gasskomfyr og gasspeis medfølger.

19. BRANNSTIGE, BRANNTAU, feiestige og lignende medfølger der dette er påbudt. Løse stiger medfølger ikke.

20. BRANNSLUKNINGSAPPARAT, BRANNSLANGE OG RØYKVARSLER medfølger der dette er påbudt. Det er eier og brukers plikt til å se til at utstyret forefinnes på enhver eiendom. Hvis annet ikke er uttrykkelig avtalt, skal dette derfor alltid følge med ved salg av eiendom.

21. SAMTLIGE NØKLER til eiendommen som selger er i besittelse av skal overleveres kjøper på overtakelsen, herunder nøkler til eventuelle boder, uthus, garasjeportåpner el. Låses boder, uthus el. med hengelås, skal lås og nøkler til disse medfølge.

22. GARASJEHYLLER, bodhyller, lagringshyller og oppheng til bildekk medfølger såfremt de er fastmontert.

Planter, busker og trær som er plantet på tomten, eller fastmonterte kasser og lignende er en del av eiendommen og medfølger i handelen.

KORT OM OSS



Robert Eckmann

EIENDOMSMEGLER / PARTNER

40 05 40 00

re@eie.no

EIE Sandvika

Premium rådgivning

EIE Sandvika

Møt en eiendomsmegler i Sandvika med høy lokal kunnskap, som kjenner Bærum veldig godt.

Vi i EIE Sandvika kan hjelpe deg med alt fra befaring og verdivurdering til å selge boligen din. Vi sørger for at du får mest mulig verdi for boligen når du skal selge.

EIE Sandvika er Bærum's mestselgende kontor og har som mål å være ditt naturlige førstevalg innen eiendomsmegling. Eiendomsmeglerne omsetter nær hver 4. bolig i Bærum og har vært det kontoret med desidert størst vekst. Kontoret er i dag markedsleder i Bærum.

Som en del av EIE-kjeden, en av Norges største eiendomsmeglerkjeder, har vi et solid nettverk og god lokalkunnskap som vi bruker til å gi deg den beste opplevelsen når du skal kjøpe eller selge bolig. Vi har også et bredt utvalg av boliger til salgs.

Hos oss får du Premium hjelp og råd samt personlig og dedikert oppfølging gjennom hele salgsprosessen.

Kontakt oss i dag for å finne ut hvordan vi kan hjelpe deg med å finne din drømmebolig eller få solgt din nåværende bolig på best og raskest mulig måte.

VERDI- OVERVÅKNING

Månedlig prisoppdatering på din bolig





Hold et øye med verdiutviklingen på boligen din – helt uten kostnad

HVA ER VERDIOVERVÅKNING?

Boligen er oftest det mest verdifulle av våre eiendeler. Med EIE verdiovervåkning kan du følge med på den generelle prisutviklingen i ditt område, og få månedlig verdiestimat av boligen din sendt på e-post.

HVEM KAN BESTILLE DETTE?

Både eksisterende og ikke eksisterende kunder kan bestille dette fra oss. Dersom du nylig har fått verddivurdering eller kjøpt bolig av oss vil du automatisk motta verdiovervåkning uten å måtte foreta deg noe. Alle boliger som er kjøpt etter 1. januar 2003 kan bestille verdiovervåkning direkte på eie.no ved å fylle ut informasjon om boligen din selv. Boliger kjøpt før 2003 må først få en verddivurdering fra en av våre meglere for å kunne motta verdiovervåkning.

HVOR FÅR VI TALLENE TIL VERDIOVERVÅKNING FRA?

Tallene fra verdiovervåkning er hentet fra den månedlige boligprisstatistikken til Eiendom Norge. Statistikken er et samarbeid mellom Eiendom Norge, Eiendomsverdi og Finn.no. Statistikken er utarbeidet etter siste måneds slutt og omfatter boliger som annonseres på Finn.no. Det innebærer cirka 70 prosent av alle boliger som omsettes i Norge i løpet av et år, og en statistikk eiendomsbransjen legger til grunn for å gi best mulig estimat og oversikt på boligprisene i hele Norge.

MEGLER- BOOKING

— Vi gjør det enkelt for deg





Din bolig er verdifull – benytt deg av vår kunnskap og erfaring

Med EIE meglerbooking kan du når som helst på døgnet avtale tid med en våre meglere – kun ved noen få tastetrykk på vår hjemmeside. Her velger du tjenesten du har behov for, og hvilket tidspunkt som passer for deg. Enten om du skal selge boligen din, refinansiere lånet ditt eller ønsker å vite hva boligen din er verdt i dagens marked, så har vi tilrettelagt for at det skal være enkelt for deg.

En befaring kan gi deg ny og verdifull innsikt om din bolig. Våre meglere gir deg en verdivurdering av markedsverdien til din bolig. Verdiovurdering blir basert på en grundig analyse av din bolig og på tilsvarende boliger solgt i ditt område den siste tiden. Boligen din er verdifull. Opplevelsen av å bruke EIE skal også være det. Derfor kaller vi det Premium rådgivning.



EIE advokat

Vår kompetanse – din trygghet

Vi dekker alle sentrale rettsområder, med hovedvekt på eiendomsrettslig premium rådgivning og tvisteløsning. Eiendomsrett omfatter alle juridiske aspekter knyttet til blant annet kjøp, salg, utvikling, utleie, plan- og bygningsrett, tomtefeste og eierseksjonsrett. EIE advokat har spesialisert seg på eiendomsrettslig rådgivning og tvisteløsning innen både privat- og næringseiendom

Vi har også solid kompetanse på relaterte rettsområder som skatt og avgift, arv og skifte, familierett og forsikringsrett, samt selskapsrett og alminnelig kontraktsrett

I EIE verdsetter vi faglig dyktighet, personlig engasjement og rask responstid høyt. Vi kaller det Premium rådgivning

eie.no/advokat



OM EIE EIENDOMS- MEGLING

Et boligsalg er ikke bare et hjem som bytter eier. Det er to eller flere liv som endres for alltid. På begge sider har selger og kjøper noe felles – de skal ta en avgjørelse av stor betydning. Vi skal være der for begge.

Det finnes ikke ett enkelt svar på hva som gjør en megler god. For det er med meglere som med fagfolk flest - det de gjør er like viktig som det de sier. Både mennesker og boliger er forskjellige, men en vellykket salgsprosess har alltid én viktig ingrediens: Tid til å gjøre det ordentlig. Våre kunder har lagt ned mye tid og innsats i sine hjem. De fortjener det samme fra oss.

EIE er Norges største uavhengige eiendomsmeglerkjede, og er i motsetning til andre ikke eid av en bank. Siden oppstarten i 2006, har vi ikke hatt noen annen agenda enn å være den beste eiendomsmegleren - og vi bruker all vår kunnskap og erfaring for å skape en god salgsprosess. Vi stiller derfor bransjens høyeste krav til oss selv, som betyr at vi er den eneste eiendomsmeglerkjeden som krever doble etterutdanningspoeng av våre meglere, ikke kun det som er lovpålagt.

Tid til å gjøre det ordentlig betyr at vi skreddersyr råd og løsninger for hver enkelt kunde. Arbeidet vi har lagt ned har resultert i at vi har vunnet 12 gullmeglere, blitt kåret til å ha bransjens mest fornøyde kunder av Norsk Kundebarometer i 2021* for andre året på rad, og blitt kåret til bransjens mest bærekraftige kjede i 2020*

Boligen din er verdifull. Opplevelsen av å bruke EIE skal også være det. Derfor kaller vi det Premium rådgivning.

*EIE ble bransjevinner i Norsk kundebarometer 2021 og Norsk Bærekraftbarometer 2020. Et forskningsprosjekt ved Handelshøyskolen BI. www.kundebarometer.com

EIE speiler selger og kjøper™

eie.no