

Æ

Levreveien 43

1346 Gjettum · Bærum kommune

EIE eiendomsmegling

E

Vi hjelper deg med å



Mona Zomlot

EIENDOMSMEGLERFULLMEKTIG

41 26 49 76

mzo@eie.no

EIE Sandvika

finne ditt nye hjem

E

INNHOLD

Dette må du vite	7
Ditt nye hjem?	15
Informasjon & dokumenter	122
Kort om oss	273

Rett til fritt å velge megler

Valg av eiendomsmeglingsforetak skal være frivillig. Eiendomsmeglingsforetak kan ikke inngå oppdrag om eiendomsmegling dersom inngåelsen av oppdraget er satt som vilkår i avtale om annet enn eiendomsmegling, f.eks. tilbud om lån eller andre banktjenester, jf. Lov om eiendomsmegling § 6-3 (3).

DETTE MÅ
DU VITE

Nøkkelinformasjon

EIENDOM

Levreveien 43, 1346 Gjøttum

MATRIKSEL

Gnr. 86 Bnr. 717 Snr. 2 i Bærum kommune

BOLIGTYPE

Tomannsbolig

EIERFORM

Eierseksjon

AREALER

Totalt BRA 206 kvm består av:

- BRA-i (internt bruksareal): 205 kvm
- BRA-b (innglasset balkong):
- BRA-e (eksternt bruksareal): 1 kvm

I tillegg kommer TBA (terrasse-/balkongareal): 49 kvm

AREAL

Primærom: 200 kvm, Bruksareal: 206 kvm, BRA-i: 205 kvm, BRA-e: 1 kvm, TBA: 49 kvm

Vedlagte plantegninger er ikke målbare. Oppgitte arealer er hentet fra tilstandsrapport. Eventuelle betegnelser på rom er angitt ut fra faktisk bruk, uavhengig av hva som er godkjent hos bygningsmyndighetene.

ANTALL SOVEROM

4

BYGGEÅR

2003

TOMT

Fellestomt 2405 kvm

PRISANTYDNING

10 500 000

TILSTANDSRAPPORT

Takstmann: Stian Christensen Takstdato:

ANDEL FELLESGJELD/FELLESFORMUE

Andel fellesgjeld: kr. 0,-
Andel fellesformue kr. 0,-

TOTALPRIS INKL. OMKOSTNINGER

kr 10 500 000,- (Prisantydning)

Omkostninger:

kr 200,- (Pantattest kjøper)

kr 500,- (Tingl.gebyr pantedokument)

kr 500,- (Tingl.gebyr skjøte)

kr 262 500,- (Dokumentavgift (forutsatt salgssum: 10 500 000,-))

kr 263 700,- (Omkostninger totalt ved prisantydning)

kr 10 763 700,- (Totalpris inkl omkostninger)

Valgfrie omkostninger:

kr 9 250,- (Boligkjøperpakke (valgfritt))

kr 10 772 950,- (Totalpris inkl omk og valgfrie omkostninger)

KOMMUNALE AVGIFTER

Kr. 24 530,84 pr. år Årsprognose for 2024

EIER

Anna Helena Vickhoff

Beskrivelse

BESKRIVELSE

Velkommen til Levreveien 43 presentert av Mona Zomlot v/EIE eiendomsmedling

Flott og familievennlig tomannsbolig over tre plan! Perfekt for barnefamilier. Boligen byr på gjennomgående høy standard med lyse og romslige oppholdsrom, store vindusflater, fire soverom, to bad og et ekstra toalettrom. Boligen har også egen hybel!

Nydelige uteplasser med sol hele dagen, samt gangavstand til skoler, skogsturer, og populære Kolsåstoppen. I nærheten finner du alt fra Sandvika sentrum, Kadettangen, Bærum idrettspark med svømmehall, til T-banen som går til blant annet Oslo S.

Fremstående kvaliteter:

Hybel

Barnevennlig

Stor, solrik terrasse

4 soverom

2 bad + ekstra toalettrom

Hage

Nærhet til Sandvika sentrum

Enkel tilgang til offentlig transport, inkludert T-bane

Boligen går over 3 plan og har følgende romfordeling:

Underetasje består av:

Hoveddel på 33 m²:Gang, vaskerom og rom benyttet som soverom. Dette rommet er ikke godkjent til varig opphold.

Hybel på ca. 39 m²: Stue/ kjøkken, bad og soverom. Platting ved inngangsparti. Det må etableres adkomst mellom hoveddel og hybel/utleiedel i underetasjen. Slik det er i dag, fremstår hybeldel som en separat boenhet. Opprinnelig var det dør mellom stuen(hybel) til gang i hoveddel.

1.Etasje består av: Entré, stue, spisestue, kjøkken og toalettrom. Utgang fra stue til terrasse.

2.Etasje består av: Gang, bad, tre soverom og bod

Boder og lagring m.m

Boligen byr på 2 romslige boder.

Velkommen til annonsert fellesvisning, eller visning etter avtale med Mona Zomlot på mzo@eie.no. Vi er også behjelpelige med verddivurdering av deres egen bolig om det er ønskelig eller behov før visning

PARKERING

Felles område for parkering rett utenfor boligen. Selger har to parkeringsplasser på fells gårdsplass. Det foreligger en skriftlig avtale mellom naboer.

Beliggenhet

BELIGGENHET

Levreveien 43, Gjøttum, ligger i et attraktivt og barnevennlig boligområde i Bærum kommune. Gjøttum er kjent for sin nærhet til naturen, med flere tur- og rekreasjonsområder i nærheten, noe som gjør det til et populært sted for familier og naturglade mennesker.

Boligen ligger i et etablert nabolag, hvor det er korte avstander til både barnehager, skoler, og offentlig transport. Gjøttum T-banestasjon er kun en kort spasertur unna, som gir enkel tilgang til Oslo sentrum. I tillegg er Sandvika Storsenter, et av Norges største kjøpesentre, bare en kort kjøretur unna, som gir et rikt utvalg av butikker, restauranter og servicetilbud. For de som liker vinteraktiviteter, ligger Kirkerud skibakke i nærheten, noe som gir gode muligheter for alpint og andre vintersportsaktiviteter.

For de som er glad i friluftsliv, er det kort vei til flotte turområder som Vestmarka og Kolsåstoppen. Området er også godt tilrettelagt for sykling og andre utendørsaktiviteter.

Levreveien 43 er med andre ord et ideelt sted for de som ønsker en rolig og trygg tilværelse, med alle nødvendige fasiliteter innen rekkevidde, og samtidig med enkel tilgang til storbyens muligheter.

BEBYGGELSE

Området består stort sett av villa og småhusbebyggelse.

TOMT

Fellestomt, 2405 kvm

Situasjonskart i seksjoneringsbegjæring viser fordeling av felles tomten og den delen som hører til denne seksjonen. Arealet er markert grønt- situasjonskartet er vedlagt salgsoppgaven.

ADKOMST

Det vil bli skiltet med EIE visningsskilt på oppsatte fellesvisninger.

Se vedlagt kartskisse i annonsen. Ved å trykke på kartet får du

enkelt tilgang til en spesifisert reiserute fra ønsket startsted til den aktuelle boligen.

Innhold

INNEHOLDER

Boligen inneholder følgende romfordeling:

Underetasje består av:

Hoveddel på 33 m2:

Gang, vaskerom og rom benyttet som soverom

Hybel på ca. 39 m2:

Stue/ kjøkken, bad og soverom. Platting ved inngangsparti.

1.Etasje består av:

Entré, stue, spisestue, kjøkken og toalettrom. Utgang fra stue til terrasse.

2.Etasje består av:

Gang, bad, tre soverom og bod.

BYGGEMÅTE

Vertikaldelt tomannsbolig beliggende i Bærum kommune. Boligen har eiet tomt. Tilnærmet flat tomt over to plan opparbeidet med asfaltert innkjørsel, plenarealer og diverse beplantning. Bygningen har støpt gulv mot grunn. Grunnmur av betong. Etasjeskillere og bærende vegger av trekonstruksjoner. Yttervegger av trekonstruksjoner kledd med liggende kledning. Yttertak av halvvalmtakskonstruksjon tekket med takstein. Renner og nedløp av metall. Dører og vinduer fra byggeår. Entrédør, terrassedør og vinduer med karmen av tre og to-lags glass. Entrédør til utleiedel med to-lags glass fra 2012. Oppvarmet med elektrisitet og vedfyring. Mekanisk ventilasjon.

BODER

Bod i andre etasje samt i underetasje.

Standard

STANDARD

1 etasje | 76kvm

Entré | Velkommen inn!

Hyggelig entré med gulvvarme som gir et godt førsteinntrykk av boligen. Her er det plass til garderobeskap etter ønske for oppbevaringsmuligheter for yttertøy og sko.

Kjøkken | Moderne

Lekker kjøkkenet med åpen løsning mot stue, utstyrt med glatte fronter og laminerte benkeplater. Det har en nedsenket oppvaskkum med ett-greps armatur, samt en laminert plate mellom benkeplate og overskap. Det er overbelysning og stikkontakter over benken. Kjøkkenet inkluderer et frittstående kjøleskap med fryser, oppvaskmaskin, og integrert stekeovn med platetopp. Ventilatoren er vegghengt.

Stue | Et sosialt oppholdsrom

Boligen byr på en svært innbydende og hyggelig stue med parkett og på gulv, downlights i himling og moderne overflater som er blitt malt de siste årene. Stue og kjøkken er av åpen løsning og oppleves som et lyst og sosialt oppholdsrom med store vindusflater. Rommet er enkelt å møblere med to ulike soner og en effektiv peis sentralt plassert i rommet. Fra stuen er det utgang til en terrasse på 27 kvm. Her kan solen nytes fra 13/14 til solen går ned på sommerstid.

Toalettrom

Toalettrommet har flislagt gulv, med vegger og himling av malte flater. Det er et vegghengt servantskap med ovenpåliggende servant og ett-greps armatur. Rommet har et gulvstående toalett. Avtrekksventilen er plassert i himlingen.

2. etasje | 56 kvm

Soverom | 3 gode rom

Hovedsoverommet er romslig. Soverommet har god plass til dobbeltseng og nattbord.

Soverom 2 og 3 er også av god størrelse med plass til dobbeltseng og annet ønskelig møblement. Passer perfekt som leilighetens kontor, barnerom eller gjesterom etter ønske eller behov

Baderom

Badet er fra byggeåret og har flislagt gulv med gulvvarme samt flislagte vegger. Himlingen er utstyrt med panel og downlights. Det finnes et vegghengt servantskap med en ovenpåliggende dobbelservant, begge utstyrt med ett-greps armatur. Over servanten er det speil, belysning og stikkontakt. Badet har et gulvstående toalett og et dusjhjørne med innfellbare glassdører, dusjarmatur tilkoblet både hånddusj og regndusj. Det er også opplegg for badekar med tilkoblet armatur til hånddusj. Avtrekksventil er plassert i himlingen.

Underetasje: 33 kvm

Rom benyttet som soverom

Det gjøres spesielt oppmerksom på at det ikke er søkt om/godkjent innredning av Rom benyttet som soverom og det er heller ikke tatt stilling til om dette lar seg gjøre. Rommet er av den grunn ikke godkjent for varig opphold.

Vaskerom:

Vaskerommet er fra byggeåret og har flislagt gulv med gulvvarme. Veggene og himlingen er av malte flater. Det er et vegghengt servantskap med ovenpåliggende servant og ett-greps armatur, med speil over servanten. Rommet har et dusjkabinett med hånddusj, kobberør til vann, og synlige avløpsrør av plast. Avtrekksventil er plassert i veggen, og det er en varmtvannsbereder. Vaskerommet er også utstyrt med opplegg for vaskemaskin og et garderobeskap, noe som er praktisk for oppbevaring.

Hybel 39 kvm

Entré

Fra entreen til hybeldelen er det en plattning på 22 kvm. Her kan solen nytes fra 13/14-22 på sommerstid.

Stue

Koselig stue med gode møbleringsmuligheter.

Kjøkken

Kjøkkenet har en åpen løsning mot stue, Innredningen består glatte fronter og en benkeplate i tre. Det er en nedsenket oppvaskkum med ett-greps armatur, og en flislagt flate mellom benkeplate og overskap. Over benken er det overbelysning og stikkontakter. Kjøkkenet har et frittstående kjøleskap samt integrert stekeovn med platetopp. Ventilatoren er vegghengt.

Soverom

Hybelens soverom er av god størrelse med plass til dobbeltseng, garderobeskap og annet ønskelig møblement.

Bad

Badet er fra byggeåret og har flislagt gulv med gulvvarme. Veggene er malte, med fliser i dusjsonen. Himlingen består av en malt flate. Badet er utstyrt med et servantskap med ovenpåliggende servant og ett-greps armatur. Over servanten er det et speil med integrert belysning. Det finnes et gulvstående toalett og et dusjhjørne med innfellbare glassdører, samt dusjarmatur tilkoblet både hånddusj og regndusj. Avtrekksventil er plassert i himlingen, og det er opplegg for vaskemaskin.

Oppgraderinger i senere tid :

Nytt gulv i stue/kjøkken og malte vegger i 2022. Ny kjøkkenbenk og servant på kjøkken i 2022.

Overflater:

2. Etasje: Gulvflater belagt med parkett og teppe. Vegger av malte flater og panelplater. Himlinger med panel. Profilerte innerdører. Garderobeskap på soverom og kontor.

1. Etasje: Gulvflater belagt med fliser og parkett. Vegger og himlinger av malte flater. Profilerte innerdører.

68% TG!

26% TG!

Kommentarer til tilstandsgrad 3 | TG 3

Brann: Vindu i rom benyttet som soverom i hoveddel underetasje har ikke tilstrekkelig

rømningsvei. Rømningsvindu er plassert for høyt opp på vegg.

Fra gulv til topp

vinduskarm skal det være maks 1,00 meter. Underliggende sjablongmessig prisanslag gjelder for fastmontering av kommode/benk/trapp. Sjablongmessig prisanslag: kr 0 - 15 000

Brannskiller: Det er usikkert om brannskiller mellom utleiedel og hoveddel er utført i henhold til

byggteknisk forskrift. Forholdet må undersøkes av kompetent personell, og eventuelle

utbedringer/tiltak må utføres. Underliggende sjablongmessig prisanslag gjelder for

brannteknisk inspeksjon. Sjablongmessig prisanslag: kr 0 - 15 000

For den utfyllende tekniske standard for øvrig, henvises det til vedlagte tilstandsrapport.

FERDIGATTEST / MIDLERTIDIG BRUKSTILLATELSE

Det foreligger ferdigattest datert 10.12.2004 som omhandler tomannsbolig.

Balkongen er utvidet i henhold til original byggetegning. Det foreligger ikke ferdigattest på dette tiltaket. Vi antar at dette er en enkel sak å ordne. Ny eier overtar ansvar for nevnte forhold.

Rommet benyttet som soverom (hoveddel) i underetasjen er betegnet som sportsbod i originale byggetegninger. Det er ikke søkt om bruksendring fra tileggsdel til hoveddel, det vil si rom for varig opphold.

Eier har tettet igjen dør mellom hoveddel og hybel. Denne skal i utgangspunktet være åpen.

Energi

ELEKTRISK ANLEGG

Det gjøres oppmerksom på at en tilstandsrapport kun inneholder en forenklet kontroll av det elektriske anlegget.

Sikringsskap med automatsikringer og strømmåler plassert i gang hoveddel underetasje.

Boligen har skjult elektrisk anlegg.

Det er foretatt en forenklet vurdering av deler av det elektriske anlegget. Vurderingen omfatter ikke funksjonstesting, eller kontroll av skjult anlegg.

Det legges vekt på at den bygningssakkyndige ikke er elfagmann. Vurderingen er derfor begrenset til visuelle vurderinger og selgers informasjon. På generelt grunnlag anbefales det alltid å gjennomføre en utvidet el-kontroll.

Forenklet vurdering:

Er det synlig tegn til merker på plugg til varmtvannsbereider: Nei

Er det synlig tegn på termiske skader: Nei

Er det synlig tegn på utette kabelinnføringer i inntak og/eller sikringsskap: Nei

Selgers opplysninger:

Når ble det elektriske anlegget installert, eller siste gang totalt rehabilitert: Byggeår

Foreligger det eltilsynrapport fra de siste fem år: Nei

Forekommer det at sikringer løses ut: Nei

Har det vært brann, branntilløp eller varmgang i anlegget: Nei

Finnes det kursfortegnelse, og er antallet sikringer i samsvar med denne: Ja

Har det vært utført egeninnsats eller ufaglært arbeid på det elektriske anlegget: Nei

Fungerer hvitevarer som følger boligen: Ja

OPPVARMING

Boligen er oppvarmet med elektrisitet og vedfyring.

Det er gulvvarme i følgende rom:

Gangen i første etasje, badet i andre etasje, vaskekjelleren og badet i kjelleren.

ENERGIMERKING

Energiattest med energimerke Oppvarmingskarakter Oransje - Energikarakter E

Økonomi/drift

KOMMUNALE AVGIFTER

Kr. 24 530,84 pr. år Årsprognose for 2024

Det gjøres oppmerksom på at det kan forekomme variasjoner i avgiftene som følge av forbruk og eventuelle endringer i gebyrer/avgifter.

EIENDOMSSKATT

Det foreligger ikke eiendomskatt i Bærum kommune p.d.d.

FASTE LØPENDE KOSTNADER

I tillegg til løpende felleskostnader, tilkommer kostnader for forbruk av strøm, innboforsikring etc.

Nåværende eier har et strømforbruk som tilsvarer ca. 24000 kwh . år. Utgiftene er basert på nåværende eiers forbruk.

Kjøper må selv tegne innboforsikringer.

Øvrige kostnader som forsikring, strøm, parabol/kabel-tv, internett, alarm osv. vil variere avhengig av antall familiemedlemmer i husstanden, ønsket innetemperatur, egne fordelsavtaler, kanalvalg, hastighet på bredbånd etc.

FORMUESVERDI

Formuesverdi for inntektsåret 2022: Som primærbolig Kr. 3 844 872,- Som sekundærbolig Kr. 12 055 257,-

Diverse

TEKNISKE INSTALLASJONER

TV-tuner følger ikke med objektet, da det følger abonnementet til eier.

DIVERSE

Elektrisk anlegg

Samsvarserklæring signert og datert er fremvist for følgende arbeider:

Det er fremlagt samsvarserklæring, datert 02.06.03, arbeidene gjelder: Opplegg for lys

og stikk, skjult anlegg. Varmekabler i støpte gulv, bad 2.etg, bad u.etg, vaskerom.

ANNET

Medfølger:

Hvitevarer: Integrerte hvitevarer. Kjøleskap i hovedhus kan selges til ny eier, pris diskuteres med selger.

Taklamper: De i gangen i 2. etg. og den over spisebordet.

Vaskemaskin og tørketrommel: Ja. Den i hybelen fungerer ikke helt som den skal.

Medfølger ikke:
Taklampe over kjøkkenbord.

RADONMÅLING

Fra og med 1. januar 2014 må alle som leier ut bolig ha gjennomført radonmåling av boligen og kunne fremvise dokumentasjon på at radonnivåene er forsvarlig. Kravet gjelder alle typer utleieboliger, både de som leies ut av det offentlige, virksomheter og private, inkludert leiligheter og hybler i tilknytning til egen bolig. Også institusjoner o.l. omfattes dersom beboerne betaler leie.

Offentlige forhold

FORPLIKTELSER, RETTIGHETER OG SERVICUTTER

Kommunen har lovbestemt første prioritets pant (legalpant) i eiendommen for eventuelle ubetalte kommunale skatte- og avgiftskrav. De andre sameierne/sameiet har panterett i seksjonen for felleskostnader samt andre krav som følge av sameieforholdet. Pantekravet kan ikke overstige et beløp som for den enkelte bruksenhet overstiger 2 ganger folketrygdens grunnbeløp på det tidspunkt tvangsdekning besluttet gjennomført, jf. lov om eierseksjoner § 31 første ledd. Eiendommens servitutter følger av dens grunnboksblad. For servitutter eldre enn fradelingsdato og eventuelle arealoppføringer som kan ha betydning for denne matrikkelenhet henvises det til hovedbruket / avgivereiendommen. For festenummer gjelder henvisningen servitutter eldre enn festekontrakten. Ta kontakt med megler for mer informasjon.

Kjøper er gjort kjent med at ingen kan kjøpe eller på annen måte erverve flere enn 2 boligseksjoner i samme eierseksjonssameie,

jf. lov om eierseksjoner § 23, første ledd

2001/34964-1/100 ERKLÆRING/AVTALE TINGLYST

12.12.2001

:Knr:3201 Gnr:86 Bnr:5

Bestemmelse om bebyggelse

(gjenoppføring av garasje)

OVERFØRT FRA: 3201-86/717

Gjelder denne registerenheten med flere

2003/37608-2/100 ERKLÆRING/AVTALE TINGLYST

29.12.2003

Denne seksjon har tilleggsdel - areal.

Gjelder denne registerenheten med flere

2019/1064675-1/200 MASSETRANSPORT TINGLYST

11.09.2019 16:43

FRA:NORDEA BANK ABP FILIAL I NORGE

Org.nr: 920058817

TIL:NORDEA EIENDOMSKREDITT AS

Org.nr: 971227222

Elektronisk innsendt

2020/1449740-1/200 OMNUMMERERING VED

KOMMUNEENDRING TINGLYST

01.01.2020 00:00

2024/95843-1/200 OMNUMMERERING VED KOMMUNEENDRING

TINGLYST

01.01.2024 00:00

2003/37608-1/100 SEKSJONERING TINGLYST

29.12.2003

SNR: 2

FORMÅL: Bolig

SAMEIEBRØK: 204/816

Bestemmelser om tilleggsdel, se under servitutter.

Gjelder seksjon nr. 1, 2, 3 og 4.

For øvrige opplysninger om grunndata, se den seksjonerte matrikkelenheten.

UTLEIE

Eiendommen kan i sin helhet leies ut.

Boligen fremstår som om den har en egen utleiedel (dvs. egen separat boenhet), men det gjøres oppmerksom på at den i dag selvstendige leilighet ikke er omsøkt/godkjent. Det er lovlig å leie ut del av egen bolig, men åpningen mellom hybel og hoveddel må åpnes.

VEI/VANN/KLOAKK

Eiendommen er tilknyttet kommunalt ledningsnett via private stikkledninger.

Eiendommen har adkomst via offentlig vei.

REGULERING

Området er regulert til småhusbebyggelse.

Kommuneplaner

Besøk kommunens hjemmeside for mer informasjon.

Id 202101

(<https://www.arealplaner.no/3201/gi?funksjon=VisPlan&kommu>
nenummer=3201&planidentifikasjon=202101)

Navn KOMMUNEPLANENS AREALDEL 2022-2042

Plantype Kommuneplanens arealdel

Status Endelig vedtatt arealplan

Ikrafttredelse 21.06.2023

Bestemmelser -

<https://www.arealplaner.no/3201/dokumenter/23874/6403470.pdf>

Delarealer Delareal 27 m

Arealbruk Turdrag, Nåværende

Delareal 2 378 m

ArealbrukBoligbebyggelse,Nåværende

Reguleringsplaner

Besøk kommunens hjemmeside for mer informasjon.

Id 1992017

(<https://www.arealplaner.no/3201/gi?funksjon=VisPlan&kommu>
nenummer=3201&planidentifikasjon=1992017)

Navn BÆRUMSVEIEN, g/s fra Gjettum til Brynsveien

Plantype Eldre reguleringsplan

Status Endelig vedtatt arealplan

Ikrafttredelse 02.03.1994

Bestemmelser -

<https://www.arealplaner.no/3201/dokumenter/9033/1992017.pdf>
Delarealer Delareal 19 m
Formål Kjørevei
Delareal 27 m
Formål Turvei
Delareal 2 359 m
Formål Frittliggende småhusbebyggelse
Felt navn B6

Kjøpsvilkår

OVERTAGELSE

Overtagelse etter avtale med selger.

PRISANTYDNING, OMKOSTNINGER OG EVT. FELLESGJELD

kr 10 500 000,- (Prisantydning)

Omkostninger:

kr 200,- (Pantattest kjøper)

kr 500,- (Tingl.gebyr pantedokument)

kr 500,- (Tingl.gebyr skjøte)

kr 262 500,- (Dokumentavgift (forutsatt salgssum: 10 500 000,-))

kr 263 700,- (Omkostninger totalt ved prisantydning)

kr 10 763 700,- (Totalpris inkl omkostninger)

Valgfrie omkostninger:

kr 9 250,- (Boligkjøperpakke (valgfritt))

kr 10 772 950,- (Totalpris inkl omk og valgfrie omkostninger)

BOLIGSELGERFORSIKRING

Selger har tegnet boligselgerforsikring som dekker selgers ansvar etter avhendingsloven begrenset oppad til kr. 12.000.000,-. Egenerklæringsskjema er vedlagt salgspopgave.

BETALINGSBETINGELSER

Fullstendig kjøpesum samt omkostninger skal være disponibelt på meglers klientkonto innen dato for overtagelse. Kjøpesummen skal innbetales fra norsk finansinstitusjon og/eller kjøpers konto i norsk finansinstitusjon. Eventuell egenkapital skal innbetales i én samlet betaling fra kjøpers egen konto i norsk finansinstitusjon.

VEDERLAGET

Følgende er avtalt om meglers vederlag:

Grunn og forsikringshonorar (Kr.4 500)

Look (Kr.3 500)

Foto (Kr.6 450)

Visning (Kr.6 000)

Grunnpakke eierseksjon (Kr.8 695)

Markedspakke 1 (Kr.19 000)

Oppgjør (Kr.7 500)

Provisjon (forutsatt salgssum: 10 500 000,-) (Kr.78 750)

Tilrettelegging (Kr.16 900)

Totalt kr. (Kr.151 295)

Dersom handelen ikke kommer i stand eller at oppdraget sies opp har megleren krav på dekning for påløpte timer, påløpte visninger, grunn og markedspakke samt utlegg.

OPPDRAGSNUMMER

36-24-0388

Kjøpsinformasjon

BUDGIVNING

Eiendomsmegler skal legge til rette for en forsvarlig avvikling av budrunden. Vi gjør oppmerksom på at det i forbrukerforhold ikke kan inngis bud med kortere akseptfrist enn kl. 12.00 første virkedag etter siste annonserte visning. Eiendomsmegler kan ikke formidle bud med kortere akseptfrist enn dette. Hos EIE stiller vi strengere krav til frister ved budgivning enn det som følger av Forbrukerinformasjon om budgivning punkt 4, vedlagt i salgspopgaven. Bud skal ikke ha en akseptfrist på mindre enn 30 minutter fra budet inngis. Bud med kortere akseptfrist enn 30 minutter kan bli avvist.

Eiendomsmegler har ikke ansvar for forsinkelser som skyldes tekniske feil. Akseptfristen er absolutt, det vil si at selger må akseptere budet og kjøper meddeles aksepten innen utløpet av akseptfristen. Dersom du utsetter inngivelse av bud til tett opp mot akseptfristen på et annet bud er det en reell fare for at eiendommen kan bli solgt før ditt bud kommer frem til megler og/eller megler rekker å bringe budet videre til selger. Husk alltid å ringe megler etter at du har sendt et bud eller budforhøyelse, for å forsikre deg om at budet er mottatt og kan formidles til selger. For øvrig vises det til vedlagte forbrukerinformasjon om budgivning.

Alle bud og budforhøyelser skal være skriftlig. I tillegg må legitimasjon være fremlagt, og budet skal signeres av budgiver. Eiendomsmegler kan ikke formidle bud før disse kravene er oppfylt. Vi oppfordrer til å inngi bud elektronisk, ved å trykke på "Gå til budgivning" på eiendommens hjemmeside på eie.no eller ved å trykke på knappen "Gi bud" i finn-annonsen. Ved å benytte denne tjenesten vil vilkårene om legitimasjon og signatur fra budgiver være oppfylt. Som kjøper og selger hos EIE vil du få tilsendt budjournalen etter at handel er inngått. Dette innebærer at alle bud vil bli gjort kjent for partene i den endelige kjøpsavtalen. Øvrige budgivere kan be om å få en kopi av budjournalen i anonymisert form. Det er viktig at du gjør deg kjent med all informasjon om boligen, og at du har spurt om det du eventuelt lurer på, før du legger inn et bud.

BOLIGKJØPERPAKKE OG BOLIGKJØPERFORSIKRING

EIE har sammen med vår samarbeidspartner lansert et gunstig

forsikringskonsept for deg som kjøper bolig gjennom EIE.

Kjøpere (ikke juridiske personer) har anledning til å tegne Boligkjøperpakken. Denne kan inkludere bl.a. husforsikring, innboforsikring, dobbel rentedekning, flytteforsikring og boligkjøperforsikring som gir deg juridisk bistand dersom du ønsker å reklamere på boligkjøpet. Kjøpere (ikke juridiske personer) kan også velge å kun tegne boligkjøperforsikring.

Boligkjøperpakken/boligkjøperforsikring må tegnes senest i forbindelse med kontraktsmøtet.

Produktark for boligkjøperpakken og boligkjøperforsikring ligger vedlagt i salgsoppgaven. Ta kontakt med megler for ytterligere informasjon.

LOVANVENDELSE

Generelle bestemmelser Salgsoppgaven er basert på de opplysningene selger har gitt til megler, den bygnings-sakyndiges tilstandsrapport, samt opplysninger innhentet fra kommunen, Kartverket og andre tilgjengelige kilder. Det er viktig at kjøper setter seg grundig inn i alle salgsdokumentene, herunder salgsoppgave, tilstandsrapport og selgers egenerklæring. Kjøper anses kjent med forhold som er tydelig beskrevet i salgsdokumentene, og slike forhold kan ikke påberopes som mangler. Dette gjelder uavhengig av om kjøper har lest dokumentene. Alle interessenter oppfordres til å undersøke eiendommen nøye, gjerne sammen med fagkyndig før bud inngis. Kjøper som velger å kjøpe usett kan ikke gjøre gjeldende som mangel noe han burde blitt kjent med ved undersøkelsen. Dersom det er behov for avklaringer, anbefaler vi at interessenter rådfører seg med eiendomsmegler eller egne rådgivere før det legges inn bud.

En bolig som har blitt brukt i en viss tid, har vanligvis blitt utsatt for slitasje og skader kan ha oppstått. Slik bruksslitasje må kjøper regne med, og det kan avdekkes enkelte forhold etter overtakelse som nødvendiggjør utbedringer. Normal slitasje og skader som nødvendiggjør utbedring, er innenfor hva kjøper må forvente og vil ikke utgjøre en mangel. Kjøper og selgers rettigheter og plikter reguleres av avtalen mellom partene, samt informasjonen som har vært tilgjengelig for kjøperen i forbindelse med handelen. Avtalen utfylles av avhendingsloven, og det gjelder ulike avtalevilkår avhengig av om kjøper er forbrukerkjøper eller ikke. Dette er nærmere beskrevet nedenfor.

På grunn av ulike avtalevilkår kan selger vurdere bud fra en som ikke er forbruker, ulikt fra en forbrukers bud. Dersom kjøper ikke er forbruker, er selger sitt mulige mangelsansvar begrenset fordi eiendommen selges «som den er». Selger kan ikke ta «som den er» forbehold ovenfor en forbrukerkjøper. Selv et lavere bud fra en som ikke er forbruker kan foretrekkes fordi begrensningen i mulig mangelsansvar kan ha egenverdi for selger. Selger står fritt til å forkaste eller akseptere ethvert bud, og er for eksempel ikke forpliktet til å akseptere høyeste bud. Budgiver skal i budskjemaet avgi egenerklæring om budgiver er forbruker eller næringsdrivende/person som hovedsakelig handler som ledd i

næringsvirksomhet.

Forbrukerkjøp - definisjon: Med forbrukerkjøp menes kjøp av eiendom når kjøperen er en fysisk person som ikke hovedsakelig handler som ledd i næringsvirksomhet. Forbruker - avtalevilkår: Eiendommen har en mangel dersom den ikke er i samsvar med kravene som følger av avtalen, eller det foreligger brudd på bestemmelsene i avhendingsloven §§ 3-2 til 3-8. Hvis eiendommen ikke er i samsvar med det kjøperen må kunne forvente ut ifra alder, type og synlig tilstand, kan det være grunnlag for mangelskrav. Det samme gjelder hvis det er holdt tilbake eller gitt uriktige opplysninger om eiendommen. Dette gjelder likevel bare dersom man kan gå ut ifra at det virket inn på avtalen at opplysningen ikke ble gitt eller at feil uriktige opplysninger ikke blir rettet i tide på en tydelig måte. Boligen kan ha en mangel etter avhendingsloven § 3-3 dersom det er avvik mellom opplyst og faktisk innvendig areal, forutsatt at avviket er på 2% eller mer og minimum 1 kvm.

Ved beregning av et eventuelt prisavslag eller erstatning må kjøper selv dekke tap/kostnader opptil et beløp på kr. 10 000 (egenandel).

Ikke-forbruker (næringsdrivende) - definisjon: Hvis kjøper er en juridisk person, eller en fysisk person som hovedsakelig handler som ledd i næringsvirksomhet, vil kjøpet ikke anses som et forbrukerkjøp. Ikke-forbruker - avtalevilkår: Eiendommen har en mangel dersom den ikke er i samsvar med kravene som følger av avtalen. Eiendommen selges «som den er», og selgers ansvar utover det konkret avtalte er da begrenset etter avhendingsloven § 3-9, første ledd andre setning. Avhendingsloven § 3-3 andre ledd fravikes, og hvorvidt boligens arealsvikt utgjør en mangel vurderes etter avhendingsloven § 3-8. Informasjon om kjøpers undersøkelsesplikt, herunder oppfordringen om å undersøke eiendommen nøye, gjelder også for kjøpere som ikke anses som forbrukere.

Uautorisert kopiering eller gjenbruk av all tekst og alle bilder i denne annonse/salgsoppgave er ikke tillatt.

HVITVASKING

Eiendomsmegler er underlagt lov om hvitvasking og tilhørende forskrift. Hvitvaskingsloven pålegger megler å gjennomføre kundetiltak av både selger og kjøper. Dersom kjøper ikke bidrar til at megler får gjennomført kundetiltak, og dette medfører at transaksjonen ikke kan gjennomføres eller blir forsinket misligholder kjøper avtalen. Dette vil kunne gi selger rettigheter etter avhendingsloven, herunder rett til å heve kjøpet og gjennomføre dekningsalg for kjøpers regning dersom misligholdet er vesentlig. I tilfeller der det er selger som ikke bidrar til at megler får gjennomført løpende kundetiltak underveis i oppdraget må megler stanse gjennomføringen av transaksjonen. Selger vil i så fall ha misligholdt sine forpliktelser, og kjøper vil kunne ha krav mot selger etter avhendingslovens bestemmelser om mislighold og forsinkelse.

Dersom kundetiltak ikke lar seg gjennomføre vil EIE eiendomsmegling ikke kunne bistå med handelen eller foreta

oppgjør.

PERSONVERN

Som interessent, budgiver og kjøper vil dine personopplysninger bli registrert og lagret. Som eiendomsmeglingsforetak har vi plikt til å oppbevare kontrakter og dokumenter i minst 10 år, jf. eiendomsmeglingsforskriften § 3-7 (3). Dette innebærer at mulighetene for å få slettet personopplysninger er begrenset. Du kan lese om vår behandling av personopplysninger i vår personvernerklæring på <https://eie.no/eiendom/personvernerklaering>

Megler

AVDELING

Sandvika Eiendomsmegling AS.

EIE Sandvika

Org. nr: 997288998

Kinoveien 9 A

1337 Sandvika

Tlf: 67 55 08 00

ANSVARLIG MEGLER

Eiendomsmegler / Fagansvarlig Marketa Nigg

SAKSBEHANDLERE

Mona Zomlot

EIE Sandvika

Eiendomsmeglerfullmektig

Mob: 41 26 49 76 / E-post: mzo@eie.no

DITT NYE HJEM?







VELKOMMI

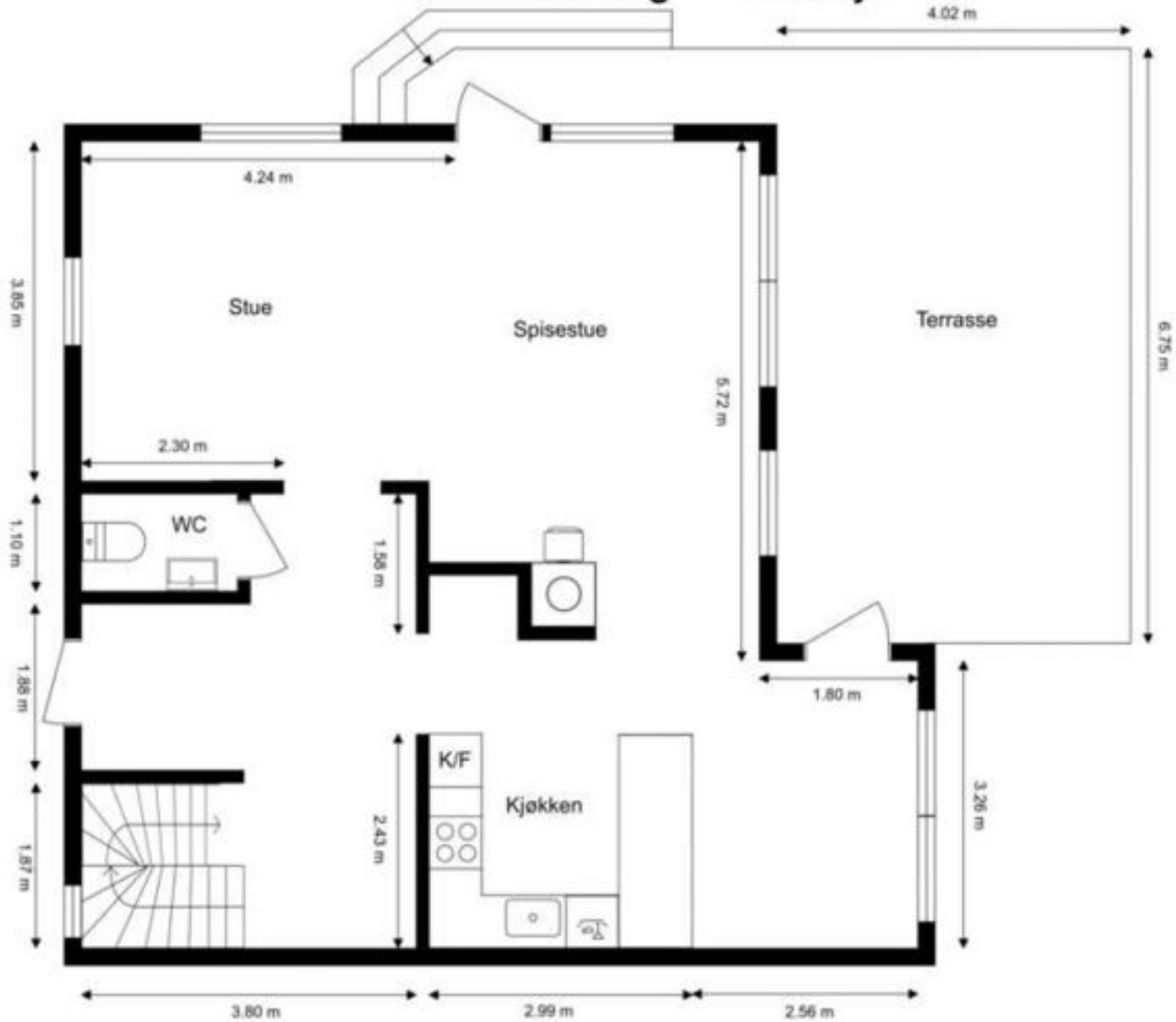
EN HJEM

1. ETA

SJE

Levreveien 43, 1346 GJETTUM

Tomannsbolig - 1.Etasje



Ordernr. 15059476

 **Anticimex**

Planskissen er ikke i målestokk.

Oppgitte mål er innvendig og kan ikke betraktes som eksakte. Det tas ikke ansvar for evt. feil. Planskisse er utarbeidet av Anticimex. Alle rettigheter ved bruk av planskisse tilhører Anticimex.



EIE har Norges mest fornøyde boligkunder*

Eiendomsmeglere forvalter det mest dyrebare kundene våre eier, og vi verdsetter derfor tilliten fra våre kunder høyt.

Hver dag står vi på for å gi dere Premium rådgivning, og trygghet og forutsigbarhet gjennom hele boligprosessen. For tredje gang har EIE bevist at disse verdiene gir de mest fornøyde boligkundene i landet*. Vi takker ydmykt for tilliten.



*EIE ble bransjevinner i Norsk Kundebarometer 2023, 2021 og 2020. Og 2. plass i 2022. Et forskningsprosjekt ved Handelshøyskolen BI. www.kundebarometer.no

















































EIE er bransjevinner i Norsk Bærekraftbarometer 2023*

EIE har et uttalt mål å være en attraktiv, inkluderende og trygg arbeidsplass. Vi har troen på at mangfold ikke bare sikrer god balanse, men også driver innovasjon og vekst.

Vi er takknemlig for at våre kunder deler vårt fokus på bærekraft, innovasjon, inkludering og mangfold.



*EIE ble bransjevinner i Norsk Bærekraftbarometer 2023, 2022 og 2020.
Et forskningsprosjekt ved Handelshøyskolen BI. www.barekraftbarometer.com









Premium rådgivning lønner seg

Vi skreddersyr råd og løsninger for hver enkelt kunde, og legger ned et meglerhåndverk som våre kunder fortjener.

Boligen din er verdifull. Opplevelsen av å bruke EIE skal også være det. Vi kaller det Premium rådgivning





















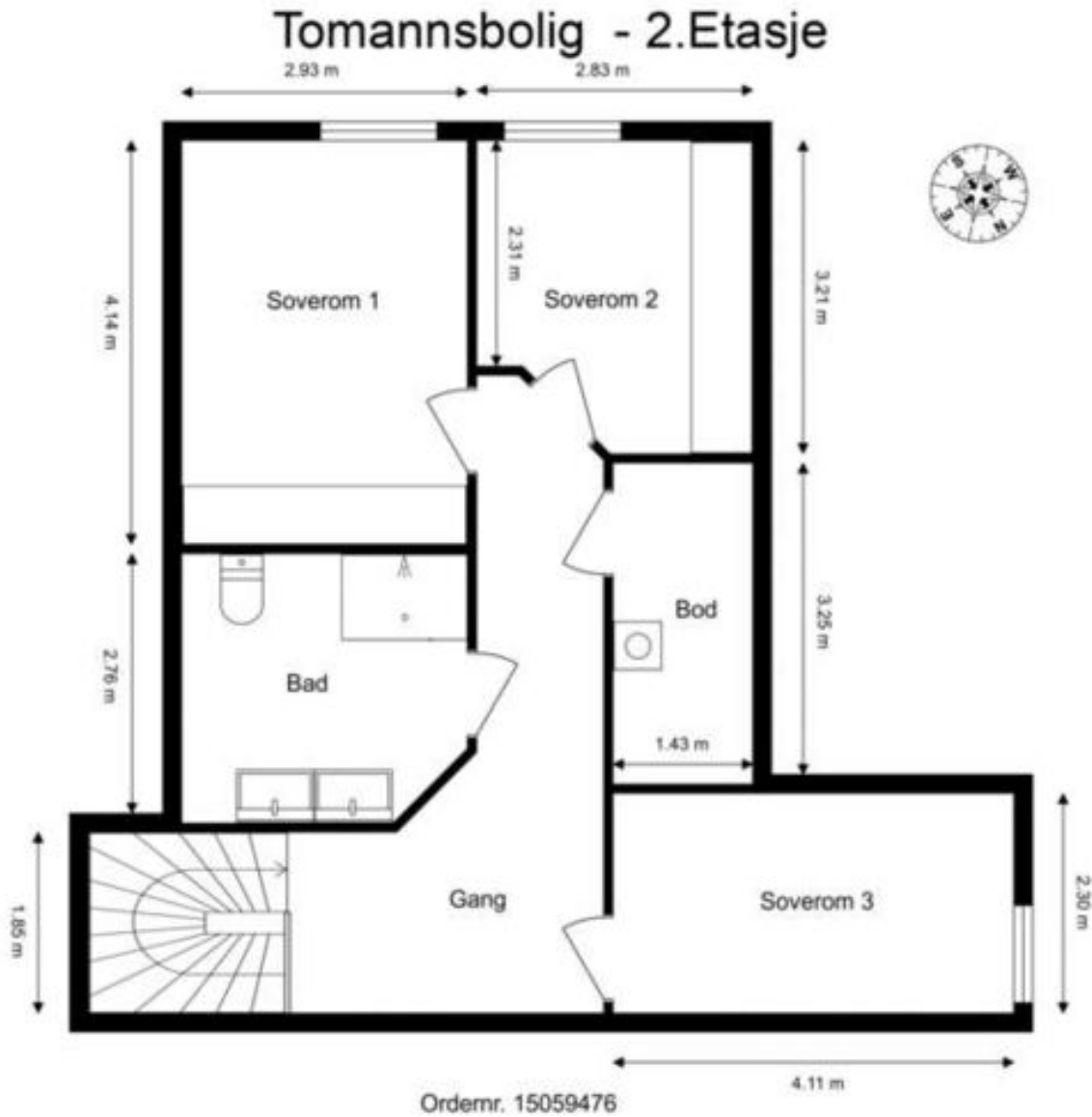




2. ETA

ASJE

Levreveien 43, 1346 GJETTUM



E

Boligen din er *verdifull*,
opplevelsen av å bruke
EIE skal også være det.
Derfor kaller vi det
Premium rådgivning

EIE eiendomsmegling

























UNDERE

TASJE

Tomannsbolig - Underetasje





**Både mennesker og boliger er forskjellige,
men en vellykket prosess har alltid én viktig
ingrediens: Tid til å gjøre det ordentlig**

EIE – Premium rådgivning

EIE eiendomsmegling













HYBR

EL



























15











NÆROM

IRÅDE



BERUM
TRAFIKSKOLE

CatchLight
Fotostudio

T Gjettum











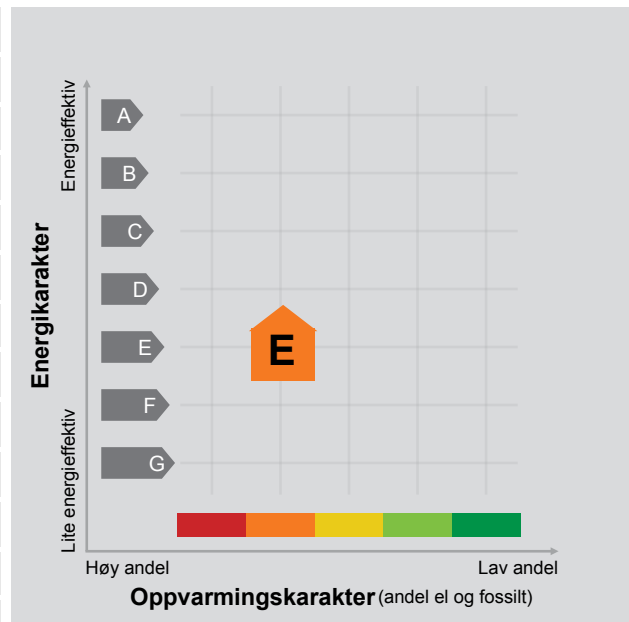


INFORMASJON & DOKUMENTER



ENERGIATTEST

Adresse	Levreveien 43
Postnummer	1346
Sted	GJETTUM
Kommunenavn	Bærum
Gårdsnummer	86
Bruksnummer	717
Seksjonsnummer	2
Andelsnummer	—
Festenummer	—
Bygningsnummer	18607522
Bruksenhetsnummer	H0101
Merkenummer	d6121d86-c933-4e3b-93ae-7afd92b1cbd5
Dato	02.07.2024



Energimerket angir boligens energistandard. Energimerket består av en energikarakter og en oppvarmingskarakter, se i figuren. Energimerket symboliseres med et hus, hvor fargen viser oppvarmingskarakter, og bokstaven viser energikarakter.

Energikarakteren angir hvor energieffektiv boligen er, inkludert oppvarmingsanlegget. Energikarakteren er beregnet ut fra den typiske energibruken for boligtypen. Beregningene er gjort ut fra normal bruk ved et gjennomsnittlig klima. Det er boligens energimessige standard og ikke bruken som bestemmer energikarakteren. A betyr at boligen er energieffektiv, mens G betyr at

boligen er lite energieffektiv. En bolig bygget etter byggeforskriftene vedtatt i 2010 vil normalt få C.

Oppvarmingskarakteren forteller hvor stor andel av oppvarmingsbehovet (romoppvarming og varmtvann) som dekkes av elektrisitet, olje eller gass. Grønn farge betyr lav andel el, olje og gass, mens rød farge betyr høy andel el, olje og gass. Oppvarmingskarakteren skal stimulere til økt bruk av varmepumper, solenergi, biobrensel og fjernvarme.

Om bakgrunnen for beregningene, se www.energimerking.no.

Målt energibruk

Brukeren har valgt å ikke oppgi målt energibruk.

Hvordan boligen benyttes har betydning for energibehovet

Energibehovet påvirkes av hvordan man benytter boligen, og kan forklare avvik mellom beregnet og målt energibruk. Gode energivaner bidrar til at energibehovet reduseres. Energibehovet kan også bli lavere enn normalt dersom:

- deler av boligen ikke er i bruk,
- færre personer enn det som regnes som normalt bruker boligen, eller
- den ikke brukes hele året.

Gode energivaner

Ved å følge enkle tips kan du redusere ditt energibehov, men dette vil ikke påvirke boligens energimerke.

Energimerkingen kan kun endres gjennom fysiske endringer på boligen.

Tips 1: Følg med på energibruken i boligen

Tips 2: Luft kort og effektivt

Tips 3: Redusér innnetemperaturen

Tips 4: Bruk varmtvann fornuftig

Mulige forbedringer for boligens energistandard

Ut fra opplysningene som er oppgitt om boligen, anbefales følgende energieffektiviserende tiltak. Dette er tiltak som kan gi bygningen et bedre energimerke.

Noen av tiltakene kan i tillegg være svært lønnsomme. Tiltakene bør spesielt vurderes ved modernisering av bygningen eller utskifting av teknisk utstyr.

Tiltaksliste (For full beskrivelse av tiltakene, se Tiltaksliste - vedlegg 1)

- Slå el.apparater helt av
- Bruk varmtvann fornuftig

- Montere automatikk på utebelysning
- Spar strøm på kjøkkenet

Det tas forbehold om at tiltakene er foreslått ut fra de opplysninger som er gitt om boligen. Fagfolk bør derfor kontaktes for å vurdere tiltakene nærmere. Eventuell gjennomføring av tiltak må skje i samsvar

med gjeldende lovverk, og det må tas hensyn til krav til godt innneklima og forebygging av fuktskader og andre byggskader.

Boligdata som er grunnlag for energimerket

Energimerket og andre data i denne attesten er beregnet ut fra opplysninger som er gitt av boligeier da attesten ble registrert. Nedenfor er en oversikt over oppgitte opplysninger, som boligeier er ansvarlig for.

Der opplysninger ikke er oppgitt, brukes typiske standardverdier for den aktuelle bygningstypen. For mer informasjon om beregninger, se www.energimerking.no/beregninger.

Bygningskategori:	Småhus
Bygningstype:	Tomannsbolig vertikal delt
Byggeår	2003
Bygningsmateriale:	Tre
BRA:	209
Ant. etg. med oppv. BRA:	3
Detaljert vegger:	Nei
Detaljert vindu:	Nei

Teknisk installasjon

Oppvarming: Elektrisk
Ved

Ventilasjon Naturlig ventilasjon

Om grunnlaget for energiattesten

Oppgitte opplysninger om boligen kan finnes ved å gå inn på www.energimerking.no, og logge inn via ID-porten/Altinn. På siden "Eiendommer" kan du søke opp bygninger og hente fram energiattester som er laget tidligere. For å se detaljer for en bolig hvor det er brukt detaljert registrering må du velge "Gjenbruk"

av aktuell attest under Offisielle energiattester i skjermbildet "Valgt eiendom". Boligeier er ansvarlig for at det blir brukt riktige opplysninger. Eventuelle gale opplysninger må derfor tas opp med selger eller utleier da dette kan ha betydning for prisfastsettelsen. Det kan når som helst lage en ny energiattest.

Om energimerkeordningen

Enova er ansvarlig for energimerkeordningen. Energimerket beregnes på grunnlag av oppgitte opplysninger om boligen. For informasjon som ikke er oppgitt, brukes typiske standardverdier for den aktuelle bygningstypen fra tidsperioden den ble bygd i. Beregningsmetodene for energikarakteren baserer seg på NS 3031 (www.energimerking.no/NS3031).

Spørsmål om energiattesten, energimerkeordningen eller gjennomføring av energieffektivisering og tilskuddsordninger kan rettes til Enova Svarer på tlf. 24 24 05 95 eller svarer@enova.no.

Plikten til energimerking er beskrevet i energimerkeforskriften (bygninger).

Nærmere opplysninger om energimerkeordningen kan du finne på www.energimerking.no.

For ytterligere råd og veiledning om effektiv energibruk, vennligst se www.enova.no/hjemme eller ring Enova svarer på tlf. 24 24 05 95.

Tiltaksliste: Vedlegg til energiattesten

Attesten gjelder for følgende eiendom (Vedlegg 1)

Adresse: Levreveien 43
Postnummer: 1346
Sted: GJETTUM
Kommune: Bærum
Bolignummer: H0101
Dato: 02.07.2024 10:35:15
Energimerkenummer: d6121d86-c933-4e3b-93ae-7afd92b1cbd5

Kommunennummer: 3201
Gårdsnummer: 86
Bruksnummer: 717
Seksjonsnummer: 2
Festenummer: 0
Bygningsnummer: 18607522

Brukertiltak

Tiltak 1: Slå el.apparater helt av

Elektriske apparater som har stand-by modus trekker strøm selv når de ikke er i bruk, og må derfor slås helt av.

Tiltak 2: Bruk varmtvann fornuftig

Bytt til sparedusj hvis du ikke har. For å finne ut om du bør bytte til sparedusj eller allerede har sparedusj kan du ta tiden på fylling av ei vaskebøtte; nye sparedusjer har et forbruk på kun 9 liter per minutt. Ta dusj i stedet for karbad. Skift pakning på dryppende kraner. Dersom varmtvannsberederen har nok kapasitet kan temperaturen i berederen reduseres til 70gr.

Tiltak 3: Spar strøm på kjøkkenet

Ikke la vannet renne når du vasker opp eller skyller. Bruk kjeler med plan bunn som passer til platen, bruk lokk, kok ikke opp mer vann enn nødvendig og slå ned varmen når det har begynt å koke. Slå av kjøkkenventilatoren når det ikke lenger er behov. Bruk av microbølgeovn til mindre mengder mat er langt mer energisparende enn komfyren. Tin frossenmat i kjøleskapet. Kjøøl - og frys skal avrimes ved behov for å hindre unødvendig energibruk og for høy temperatur inne i skapet / boksen (nye kjølekap har ofte automatisk avriming). Fjern støv på kjøleribber og kompressor på baksiden. Slå av kaffetraker når kaffen er ferdig traktet og bruk termos. Oppvaskmaskinen har innebygde varmeelementer for oppvarming av vann og skal kobles til kaldvannet, kobles den til varmtvannet øker energibruken med 20 - 40 % samtidig som enkelte vaske - og skylleprosesser foregår i feil temperatur.

Tiltak 4: Følg med på energibruken i boligen

Gjør det til en vane å følge med energiforbruket. Les av måleren månedlig eller oftere for å være bevisst energibruken. Ca halvparten av boligens energibruk går til oppvarming.

Tiltak 5: Slå av lyset og bruk sparepærer

Slå av lys i rom som ikke er i bruk. Utnytt dagslyset. Bruk sparepærer, spesielt til utelys og rom som er kalde eller bare delvis oppvarmet.

Tiltak 6: Velg hvitevarer med lavt forbruk

Når du skal kjøpe nye hvitevarer så velg et produkt med lavt strømforbruk. Produktene deles inn i energiklasser fra A til G, hvor A er det minst energikrevende. Mange produsenter tilbyr nå varer som går ekstra langt i å være energieffektive. A+ og det enda bedre A++ er merkinger som har kommet for å skille de gode fra de ekstra gode produktene.

Tiltak 7: Redusér innnetemperaturen

Ha en moderat innnetemperatur, for hver grad temperatursenkning reduseres oppvarmingsbehovet med 5 %. Mennesker er også varmekilder; jo flere gjester – desto større grunn til å dempe varmen. Ha lavere temperatur i rom som brukes sjelden eller bare deler av døgnet. Montér tetningslister rundt trekkfulle vinduer og dører (kan sjekkes ved bruk av myggspiral/røyk eller stearinlys). Sett ikke møbler foran varmeovner, det hindrer varmen i å sirkulere. Trekk for gardiner og persienner om kvelden, det reduserer varmetap gjennom vinduene.

Tiltak 8: Luft kort og effektivt

Ikke la vinduer stå på gløtt over lengre tid. Luft heller kort og effektivt, da får du raskt skifta lufta i rommet og du unngår nedkjøling av gulv, tak og vegger.

Tiltak 9: Vask med fulle maskiner

Fyll opp vaske- og oppvaskmaskinen før bruk. De fleste maskiner bruker like mye energi enten de er fulle eller ikke.

Tiltak 10: Tiltak utendørs

Monter urbryter (koblingsur) på motorvarmeren slik at den ikke står på mer enn nødvendig. Skift til sparepærer. Sparepærer på 5, 7, 11, 15, og 20 W tilsvarer glødelamper på henholdsvis 25, 40, 60, 75 og 100 W, og de varer dessuten lenger, 8.000-15.000 timer mot 1.000-2.500 timer for glødelamper. Det kan monteres fotocelle på utebelysningen slik at det automatisk går av/på etter dagslyset/mørket. Eller det kan monteres bevegelsessensor slik at lyset kun går på ved bevegelse og slås av automatisk etter forhåndsinnstilt tid. For snøsmelteanlegg som kun er manuelt styrt av/på eller ift. lufttemperatur kan det installeres automatikk slik at snøsmelteanlegget både er temperatur- og nedbørsstyrt dvs. når det registreres nedbør og kulde samtidig.

Tiltak utendørs

Tiltak 11: Montere automatikk på utebelysning

Det kan monteres fotocelle på utebelysningen slik at det automatisk går av/på etter dagslyset/mørket. Eller det kan monteres bevegelsessensor slik at lyset kun går på ved bevegelse og slås av automatisk etter forhåndsinnstilt tid.

Tiltak 12: Termostat- og nedbørsstyring av snøsmelteanlegg

Snøsmelteanlegget er kun manuelt styrt, eller styres kun etter lufttemperatur. Det installeres automatikk slik at snøsmelteanlegget både er temperatur- og nedbørsstyrt. Det kan være i form av en temperatur- og snøføler i bakken, med temperatur - og fuktføler i luften. Snøsmelteanlegget aktiveres kun ved behov dvs. når det registreres nedbør og kulde samtidig.

Tiltak 13: Skifte til sparepærer på utebelysning

Sparepærer på 5, 7, 11, 15, og 20 W tilsvarer glødelamper på henholdsvis 25, 40, 60, 75 og 100 W. Sparepærer gir like mye lys som vanlige glødelamper, men bruker bare rundt 20% av energien. De varer dessuten lenger, 8.000-15.000 timer mot 1.000 - 2.500 timer for glødelamper.

Tiltak 14: Montere urbryter på motorvarmer

Det monteres urbryter (koblingsur) på motorvarmeren slik at den ikke står på mer enn nødvendig.

Bygningsmessige tiltak

Tiltak 15: Montering tetningslister

Luftlekkasjer mellom karm og ramme på vinduer og mellom karm og dørblad kan reduseres ved montering av tetningslister. Lister i silikon- eller EPDM-gummi gir beste resultat.



Kartverket

EIE SANDVIKA
KINOVEIEN 9A
1337 SANDVIKA

Bestiller: drift@websystemer.as
Deres referanse: 36-24-0388 (Mona Zomlot)
Vår referanse: 3525998/24411271
Bestilling: C3 2024-07-03 (2) 137

Dato
03.07.2024

Kopi av dokument fra vårt arkiv

Dere har bedt om en bekreftet kopi av følgende dokument fra arkivet:

Dok.nr.:	Embete:	Registrert:	Rettsstiftelse:
34964	100	12.12.2001	ERKLÆRING/AVTALE

Dokumentet er registrert på blant annet følgende eiendom:

Knr.	Gnr.	Bnr.	Fnr.	Snr.
3201 BÆRUM	86	717	0	1

Dokumentet følger vedlagt.

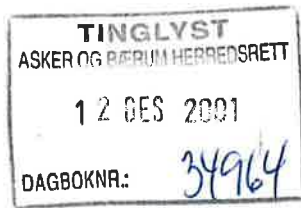
Dokumentet følger ikke vedlagt. Vi kan ikke finne det i vårt arkiv.

Det finnes mye nyttig informasjon på våre nettsider www.tinglysing.no. På <https://seeiendom.kartverket.no> er det mulig å se hva som er tinglyst i grunnboken. Ta også gjerne kontakt med vårt kundesenter på telefon 32 11 80 00. Kundesenteret er åpent alle hverdager fra klokken 09.00 til 15.00.

Med hilsen
Statens kartverk Tinglysing

■ www.kartverket.no

Statens kartverk Tinglysing, Tinglysing - fast eiendom
Besøksadresse: Kartverksveien 21 Hønefoss, Postadresse: Postboks 600 Sentrum, 3507 Hønefoss
Telefon: 32 11 80 00 Telefax: 32 11 88 01
E-post: tinglysing@kartverket.no Organisasjonsnummer: 971 040 238



RETT KOPI BEKRERES
Oyvind Renslo
Oyvind Renslo
advokat

Erklæring

Undertegnede, hjemmelshaver til gnr 86 bnr 717 i Bærum, erklærer at den til en hver tid eier av gnr 86 bnr 5 i Bærum, skal være berettiget til eventuelt å gjenoppføre garasje samt annen bebyggelse som ligger på gnr 86 bnr 5, med samme avstand til nabogrensen til gnr 5 bnr 717 som nåværende avstand fra eksisterende bebyggelse til nabogrense. Nærværende erklæring skal tinglyses på gnr 86 bnr 717 i Bærum.

Bærum, 9 desember 2001

Lilli Lund
Lilli Lund
personnummer 190726 49649

Jeg bekrefter at underskriveren er over 18 år og har underskrevet eller vedkjent seg sin underskrift på dette dokument i mitt nærvær. Jeg er myndig og bosatt i Norge.

Bærum, 9 desember 2001

Gerhard Holm
Gerhard Holm
Advokat



Doknr: 34964 Tinglyst: 12.12.2001 Emb. 100
STATENS KARTVERK FAST EIENDOM



Kartverket

EIE SANDVIKA
KINOVEIEN 9A
1337 SANDVIKA

Bestiller: drift@websystemer.as
Deres referanse: 36-24-0388 (Mona Zomlot)
Vår referanse: 3526002/24411291
Bestilling: C3 2024-07-03 (2) 135

Dato
03.07.2024

Kopi av dokument fra vårt arkiv

Dere har bedt om en bekreftet kopi av følgende dokument fra arkivet:

Dok.nr.:	Embete:	Registrert:	Rettsstiftelse:
37608	100	29.12.2003	ERKLÆRING/AVTALE SEKSJONERING

Dokumentet er registrert på blant annet følgende eiendom:

Knr.	Gnr.	Bnr.	Fnr.	Snr.
3201 BÆRUM	86	717	0	0

Dokumentet følger vedlagt.

Dokumentet følger ikke vedlagt. Vi kan ikke finne det i vårt arkiv.

Det finnes mye nyttig informasjon på våre nettsider www.tinglysing.no. På <https://seeiendom.kartverket.no> er det mulig å se hva som er tinglyst i grunnboken. Ta også gjerne kontakt med vårt kundesenter på telefon 32 11 80 00. Kundesenteret er åpent alle hverdager fra klokken 09.00 til 15.00.

Med hilsen
Statens kartverk Tinglysing

■ www.kartverket.no

Statens kartverk Tinglysing, Tinglysing - fast eiendom
Besøksadresse: Kartverksveien 21 Hønefoss, Postadresse: Postboks 600 Sentrum, 3507 Hønefoss
Telefon: 32 11 80 00 Telefax: 32 11 88 01
E-post: tinglysing@kartverket.no Organisasjonsnummer: 971 040 238

EIE SANDVIKA
KINOVEIEN 9A
1337 SANDVIKA

Bestiller: drift@websystemer.as
Deres referanse: 36-24-0388 (Mona Zomlot)
Vår referanse: 3525999/24411276
Bestilling: C3 2024-07-03 (2) 136

Dato
03.07.2024

Kopi av dokument fra vårt arkiv

Dere har bedt om en bekreftet kopi av følgende dokument fra arkivet:

Dok.nr.:	Embete:	Registrert:	Rettsstiftelse:
37608	100	29.12.2003	ERKLÆRING/AVTALE SEKSJONERING

Dokumentet er registrert på blant annet følgende eiendom:

Knr.	Gnr.	Bnr.	Fnr.	Snr.
3201 BÆRUM	86	717	0	0

Dokumentet følger vedlagt.

Dokumentet følger ikke vedlagt. Vi kan ikke finne det i vårt arkiv.

Det finnes mye nyttig informasjon på våre nettsider www.tinglysing.no. På <https://seeiendom.kartverket.no> er det mulig å se hva som er tinglyst i grunnboken. Ta også gjerne kontakt med vårt kundesenter på telefon 32 11 80 00. Kundesenteret er åpent alle hverdager fra klokken 09.00 til 15.00.

Med hilsen
Statens kartverk Tinglysing

Returneres etter tinglysing til

Dialog Eiendomsmegling Asker og Bærum AS
 Rådmann Halmrasts vei 7
 1337 Sandvika
 Tlf. 67 80 75 30 / Fax 67 80 75 31

BÆRUM KOMMUNE
 Planseksjonen (stryk det som ikke passer)
 MOTTATT 28 OKT. 2003
 J.NR. 03-2250
 PÅLAG 2

Begjæring¹⁾ om oppdeling i eierseksjoner/reseksjonering

29 DES. 2003

 ASKER OG BÆRUM K.M. 11
 DAGBOKNR. 37608

Opplysninger i feltene 1-4 registreres i grunnbok

1. Eiendommen					
Kommunennr	Kommunens navn	Gnr	Bnr	Festelnr	Snr
0219	Bærum	86	717		

2. Hjemmelshaver(e)			
Fødselsnr/Org.nr (11/9 siffer) ²⁾	Navn	Ideell andel ³⁾	
19.07.26	Lilli Johanne Lund	1/4	

3. Begjæring															
Eiendommen begjæres oppdelt i eierseksjoner slik det fremgår av etterstående fordelingsliste.															
S.-nr	Formål ⁴⁾	Brøk (teller) ⁵⁾	Tilleggs-areal ⁶⁾	S.-nr	Formål ⁴⁾	Brøk (teller) ⁵⁾	Tilleggs-areal ⁶⁾	S.-nr	Formål ⁴⁾	Brøk (teller) ⁵⁾	Tilleggs-areal ⁶⁾	S.-nr	Formål ⁴⁾	Brøk (teller) ⁵⁾	Tilleggs-areal ⁶⁾
1	B	204	G	13				25				37			49
2	B	204	G	14				26				38			50
3	B	204	G	15				27				39			51
4	B	204	G	16				28				40			52
5				17				29				41			53
6				18				30				42			54
7				19				31				43			55
8				20				32				44			56
9				21				33				45			57
10				22				34				46			58
11				23				35				47			59
12				24				36				48			60
Sum tellere:								816	= nevner:	816					

4. Supplerende tekst ⁷⁾
OBS! Her påføres kun opplysninger som skal og kan tinglyses. Ved reseksjonering skal dessuten oppgis hva endringen består i og eventuelt på hvilken måte fellesarealene endres.
 Doknr: 37608 Tinglyst: 29.12.2003 Emb. 100 STATENS KARTVERK FAST EIENDOM

5. Egenerklæring

Undertegnede erklærer at


- a) seksjoneringen gjelder planlagt bygning hvor byggetillatelse er gitt, eller
 seksjoneringen gjelder bestående bygning hvor seksjoneringen bare omfatter bruksenheter som er ferdig utbygd
- b) seksjoneringen omfatter alle bruksenheter i eiendommen
- c) inndelingen i bruksenheter gir en formålstjenlig avgrensning av de enkelte bruksenheter
- d) bruksenhetsens formål (bolig eller næring) er i samsvar med gjeldende arealplanformål, eller
 det foreligger tillatelse til annen bruk etter plan- og bygningsloven
- e) ingen bruksenheter omfatter deler av eiendommen som er nødvendig til bruk for andre bruksenheter i eiendommen, eller deler som etter bestemmelser, vedtak eller tillatelser gitt i eller i medhold av plan- og bygningsloven, er fastsatt å skulle tjene beboernes eller bebyggelsens felles behov
- f) areal som skal tjene sameiernes felles bruk eller eiendommens drift er fellesareal. Fellesarealet omfatter ikke vaktmesterbolig som er utleid til andre enn vaktmesteren, og hvor leier har kjøperett (§ 14)
- g) hver bruksenhets hoveddel er en klart avgrenset og sammenhengende del av en bygning på eiendommen og har egen inngang fra fellesareal eller naboeiendom
- h) hver boligseksjon har kjøkken, bad og wc innenfor hoveddelen av bruksenheten. Bad og wc er i eget eller egne rom, eller
 boligseksjonen er en fritidsbolig, eller
 alle boligene inngår i en samleseksjon bolig
- i) det er fastsatt vedtekter (§ 28).

Undertegnede er kjent med at det er straffbart å avgi eller benytte uriktig erklæring (straffeloven § 189 og § 190).
6. Tegninger m v

Alle vedlegg skal være i A4 format og fortløpende sidenummerert. Vedlegg som skal følge seksjoneringsbegjæringen:

- a) Situasjonsplan (§ 7, annet ledd).
- b) Plantegninger over kjeller, alle etasjene og loft.
 På tegningene er grensene for bruksenheter, forslag til seksjonsnummer og bruken av de enkelte rom tydelig angitt (§ 7, annet ledd).
- c) Liste med navn og adresse på alle leiere av bolig i eiendommen. (Skal ikke følge med til tinglysing.)
- d) Vedtekter (§ 28). (Skal ikke følge med til tinglysing.)
- e) Samtykke fra panthaver ved reseksjonering (§§ 12 og 13).

7. Underskrifter

Sted, dato Sandvika 30/9-03	Hjemmelshaver (§§ 7 og 12) / Styret (§ 13)  LILLI LUND	Ektefelle/registrert partner (Ved reseksjonering kreves samtykke fra ektefelle/registrert partner hvor sameiebrøken reduseres)
--------------------------------	---	---

8. Styrets samtykke m v ved reseksjonering ⁸⁾	
<input type="checkbox"/> Styret samtykker til reseksjonering (§ 12), eller <input type="checkbox"/> Styret erklærer at sameiet har samtykket til reseksjonering (§ 30)	
Sted, dato	Underskrift

9. Kommunens tillatelse til seksjonering/reseksjonering				
<input type="checkbox"/> Befaring er foretatt <input type="checkbox"/> Målebrevkart for tilleggsdeler er utarbeidet og vedlagt ⁹⁾ <input type="checkbox"/> Tillatelsen er inntatt nedenfor <input type="checkbox"/> Tillatelsen følger vedlagt				
Kommunen erklærer at tillatelse til seksjonering/reseksjonering er gitt for:				
Gnr	Bnr	Fnr	Snr	
				kommune
Dato		Stempel og underskrift		

Noter:
1) Kommunen skal gi tillatelse til seksjonering/reseksjonering og skal deretter sende begjæringen til tinglysing. Begjæring, situasjonsplan og plantegning sendes kommunen i tre eksemplarer, hvorav ett skal være på tinglyingspapir. 2) Det er Enhetsregisterets organisasjonsnummer som skal brukes. 3) Feltet for ideell andel utfylles bare når det er flere hjemmelshavere. 4) B=boligseksjon, N=næringsseksjon, SB=samleseksjon bolig, SN=samleseksjon næring. 5) Ved oppdeling skal det for hver seksjon fastsettes en sameiebrøk med hele tall i teller og nevner. 6) Sett B dersom tilleggsarealet gjelder bygning, G dersom tilleggsarealet gjelder grunn, eventuelt BG hvis tilleggsarealet gjelder både bygning og grunn. 7) Det er bare rettsstiftelser som skal og kan tinglyses som tas inn her. Legalpanterett etter eierseksjonsloven § 25 første ledd kan ikke tinglyses. Her tas bare med panterett som kommer i tillegg, jf § 25 tredje ledd. Panterett inntatt i oppdelingsbegjæringen gir ikke tvangsgrunnlag. 8) Etter eierseksjonsloven § 12 skal styret i noen tilfeller samtykke til reseksjonering. I de tilfeller hvor sameietets samtykke er nødvendig, innestår styret for at samtykket er innhentet, jf § 30. 9) Kommunen skal legge ved målebrevkart med tinglyingsgjenpart.

BÆRUM KOMMUNE
 Planseksjonen
 MOTTATT 10 DES. 2003
 J.NR. 03-2250
 BI. AG 15

Situasjonskart:



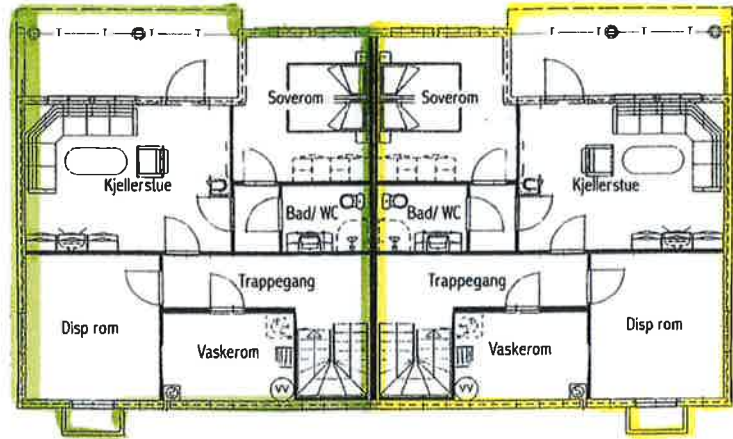
G.nr: 86, b.nr: 717 i Bærum kommune

	G.nr: 86, b.nr: 717, s.nr: 1 i Bærum kommune		G.nr: 86, b.nr: 717, s.nr: 2 i Bærum kommune
	G.nr: 86, b.nr: 717, s.nr: 3 i Bærum kommune		G.nr: 86, b.nr: 717, s.nr: 4 i Bærum kommune
	Fellesareal		

BÆRUM KOMMUNE
Planseksjonen
MOTTATT 28 OKT. 2003
J.NR 03-2250
BILAG 4

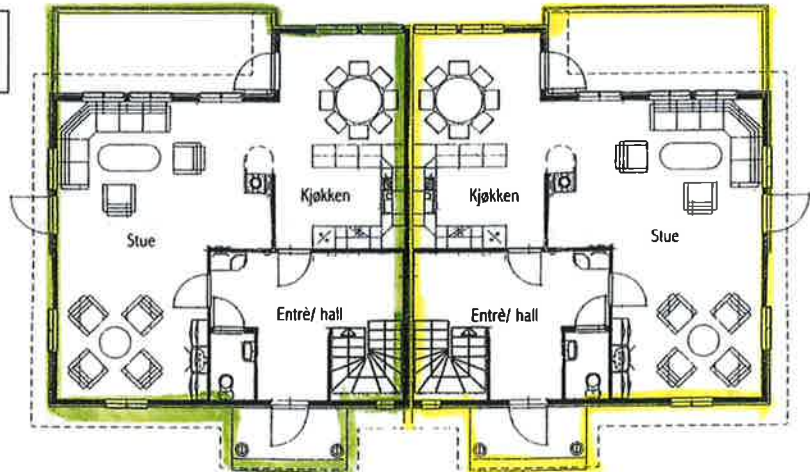
Levreveien 41 og 43
G.nr: 86, b.nr: 717 i Bærum kommune

Levreveien 43
U.etg



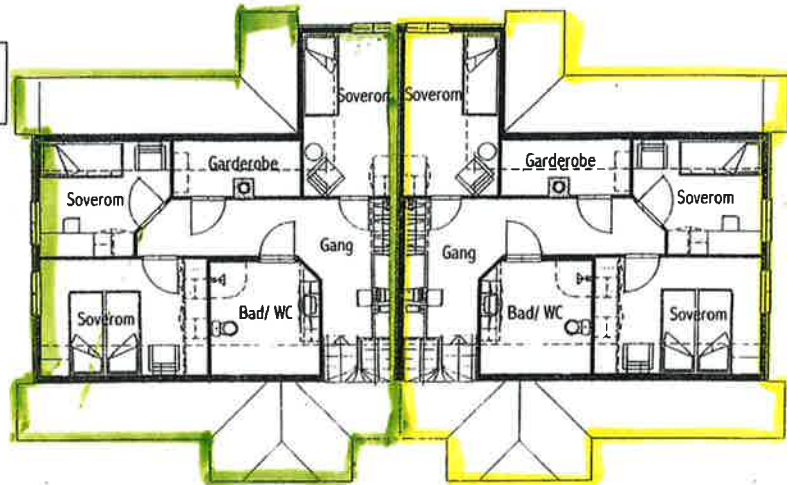
Levreveien 41
U.etg

Levreveien 43
1.etg



Levreveien 41
1.etg

Levreveien 43
2.etg



Levreveien 41
2.etg



= g.nr 86, b.nr 717, s.nr 2

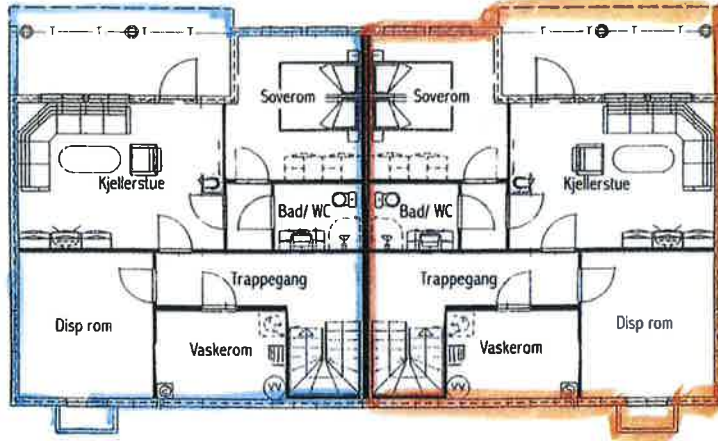


= g.nr 86, b.nr 717, s.nr 1

BÆRUM KOMMUNE
Planseksjonen
MOTTATT 28 OKT. 2003
J.NR. 03-2250
BLAD 5

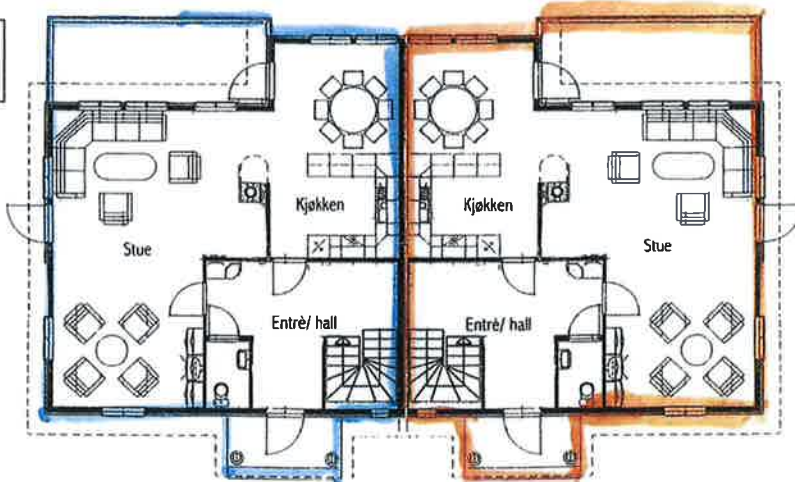
Levreveien 45 og 47
G.nr: 86, b.nr: 717 i Bærum kommune

Levreveien 47
U.etg



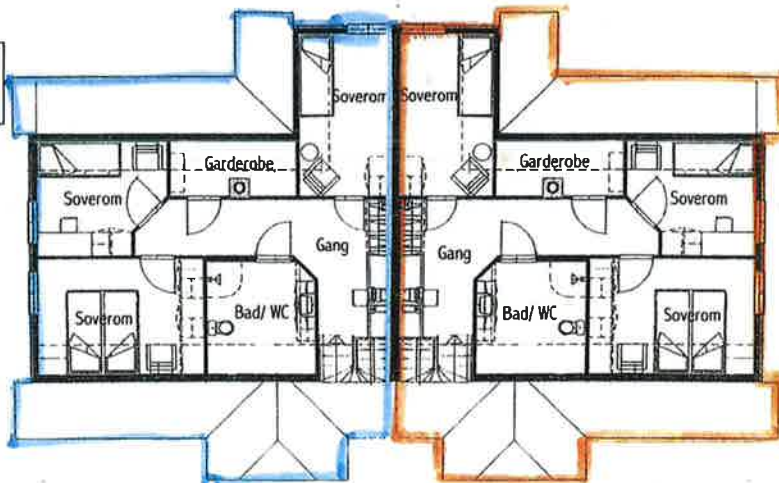
Levreveien 45
U.etg

Levreveien 47
1.etg



Levreveien 45
1.etg

Levreveien 47
2.etg



Levreveien 45
2.etg



= g.nr 86, b.nr 717, s.nr 4



= g.nr 86, b.nr 717, s.nr 3

UTLEIEMEGLEREN



UTLEIEMEGLERENS LEIEPRISESTIMAT

Levreveien 43. 1346 GJETTUM

GNR.86 BNR. 717 SNR. 2 Bruksenhetsnummer

På bakgrunn av boligens standard, størrelse, beliggenhet, samt dagens markedssituasjon, er vårt leieprisestimat:

Måned sleie: 11 000,- pr. mnd.

Boligens verdiutvikling er ikke hensynstatt i vurderingen.

Finn.no og Utleiemeglerens kjennskap til nærområdet og erfaring med utleiemarkedet, danner grunnlaget for leieprisestimatet. Utleiemegleren har ikke befart boligen eller satt seg inn i prospektet. Måned sleie er Utleiemeglerens vurdering av boligens utleiepris i dagens marked og må ikke oppfattes som en minimums- eller maksimumspris. Utleiemegleren er Norges største utleiemegler, og vi har spesialisert oss på å gi bistand til utleie og forvaltning av utleieboliger.

Dette uforpliktende leieprisestimatet kan ikke benyttes i verddivurdering av bolig eller for lånesøknad hos bank eller andre finansinstitusjoner. Utleiemegleren har intet ansvar for om vurdert utleiepris oppnås ved eventuell utleie.

Dato for leieprisestimatet: 16/08-2024

For mer informasjon besøk oss på internett: www.utleiemegleren.no

Tinius Roald Gadderud

93097623

tinus.gadderud@utleiemegleren.no



Tilstandsrapport

Risikovurdering for Anticimex boligselgerforsikring

Levreveien 43
1346 GJETTUM
Gnr./Bnr.: 86/717
Seksjonsnr. : 2
Bærum kommune

Areal

Tomannsbolig
Bruksareal: 206 m²

Totalt bruksareal (BRA): 206 m²

Befaring

Befaringsdato: 15.08.2024

Bygningssakkyndig selskap

Anticimex AS

www.anticimex.no

Tlf: 41414128

E-post: boliginspeksjoner.ost@anticimex.no

Orgnr: 923 856 781



Signatur inspektør: Stian Christensen

Mobil: 91170791

Om Tilstandsrapporten

Hvordan lese rapporten

Risikovurderingsrapporten viser hva som har blitt undersøkt i forbindelse med den bygningssakkyndiges besiktigelse av eiendommen. Om ikke annet er kommentert består undersøkelsene av visuelle observasjoner.

Rapporten er utarbeidet i henhold til forskrift til avhendingslova (tryggere bolighandel), gjeldende fra 1. januar 2022, og danner grunnlaget for forsikringsgivers risikovurdering av boligen og derved forsikringsgivers grunnlag for å innvilge tegning av boligselgerforsikring. Norsk Standard 3600 er også lagt til grunn, men ikke absolutt alle standardens bestemmelser er tatt med. Det er gjort et utvalg med prinsippet kost / nytte basert på avhendingsloven og hva forsikringsgiver anser relevant for risikovurderingen som foretas. Annen relevant bygningsteknisk erfaring og forståelse er også lagt til grunn, herunder forhold som har registrerte høye klagefrekvenser og/eller skadesaker.

Bagatellmessige og åpenbare forhold som er synlige for enhver og ikke har vesentlig bygningsmessig betydning, er normalt ikke omtalt.

Gulv mot grunn og etasjeskillere kontrolleres ved bruk av krysslaser for eventuelle skjevheter. I utgangspunktet kontrolleres to rom i hver etasje (eventuelt kryssmåling i ett rom), og i hvert rom er det 5 målepunkter. Stikkprøveprinsippet er benyttet.

I rapporten har alle TG 2, TG 3 og TG IU kommentarer for bedre forståelse. De sjekkpunkter som har fått TG 0 og 1 (ikke funnet funksjonssvikt) er listet opp horisontalt i starten av hvert hovedelement. Hovedhensikten med denne risikovurderingsrapporten er å bidra til å vurdere boligens tilstand, oppfylle forsikringstakers/selgers opplysningsplikt overfor forsikringsgiver og kjøper av boligen, og gi den bygningssakkyndiges faglige vurderinger som gjelder byggetekniske forhold for boligen, som vil kunne begrense boligselgerforsikringens dekningsomfang og som kjøper anbefales være spesielt oppmerksom på.

Forklaring av tilstandsgrader

Tilstandsgrader, forkortet til TG, beskriver på en enkel og visuell måte en tilstand eller en risiko opp mot referansenivå. I tillegg til graderingen med tall, benyttes trafikkløysets prinsipp med fargene grønt, gult og rødt.

TG 0 og TG 1 benyttes når tiltak vurderes som ikke nødvendig. Alle TG 2 og TG 3 kommenteres med årsak og konsekvens. TG IU kommenteres.

Dokumentasjonskrav

Dersom det har vært utført reparasjoner, vedlikehold, installasjoner, ombygging eller lignende i boligen de siste fem årene, og arbeidet er utført av kvalifiserte håndverkere, etterspørres dokumentasjon på arbeidet. Som dokumentasjon regnes blant annet skriftlig bekreftelse fra den eller de håndverkerne som ble brukt. Manglende dokumentasjon kommenteres.

For elektrisk anlegg skal det foreligge samsvarserklæring for arbeid utført etter 01.01.1999, samsvarserklæringen etterspørres. Dersom det har vært utført el. tilsyn i boligen skal dette dokumenteres. Manglende samsvarserklæring og dokumentasjon fra el. tilsynet kommenteres. Det foretas en forenklet vurdering av det elektriske anlegget.

Vurderinger for tilstandsgrader, hentet fra forskrift til avhendingsloven:

TG 0 Ingen avvik (funksjonssvikt ikke oppdaget)

Tilstandsgrad 0 gis når bygningsdelen ikke har noen avvik. Bygningsdelen skal være tilnærmet ny, ikke vise tegn på slitasje og det skal være lagt frem dokumentasjon på faglig god utførelse. Det er ingen merknader til delen.

TG 1 Mindre eller moderate avvik (funksjonssvikt ikke oppdaget)

Tilstandsgrad 1 gis når bygningsdelen har mindre avvik. Bygningsdelen skal bare ha normal slitasje, og strakstiltak skal ikke anses som nødvendig. Graden kan også brukes når delen er ny, men der dokumentasjon på faglig god utførelse mangler

TG 2 Vesentlige avvik (alder, slitasje, skader mv.)

Tilstandsgrad 2 gis når bygningsdelen har vesentlige avvik. Bygningsdelen skal enten ha feil utførelse, en skade eller symptomer på skade, sterk slitasje eller nedsatt funksjon. Graden gis når bygningsdelen trenger vedlikehold eller tiltak i nær fremtid.

Graden skal også brukes når delen er gammel og det er grunn til å varsle om faren for skader på grunn av alderen, eller når det er grunn til å overvåke delen spesielt på grunn av fare for større skader eller følgeskader.

TG 3 Store eller alvorlige avvik (strakstiltak nødvendig)

Tilstandsgrad 3 gis når bygningsdelen har store eller alvorlige avvik. Bygningsdelen har kraftige symptomer på forhold som man må regne med trenger utbedring straks eller innen kort tid. Graden skal også brukes ved påvist funksjonssvikt eller sammenbrudd.

Sjablongmessig prisanslag er gitt på generelt grunnlag og må ikke ses på som et pristilbud fra håndverker. Kostnader ved utbedring avhenger av personlige valg av utførelse og produkter. Markedspris på materialer, produkter og håndverkertjenester vil også innvirke på utbedringskostnaden. For bygningsdeler som er gitt TG3 settes et sjablongmessig prisanslag på utbedringskostnad for tilsvarende standard.

TG IU Ikke undersøkt

TG IU skal kun brukes unntaksvis. Hvis det ikke har vært mulig å undersøke bygningsdelen, for eksempel fordi krypekjelleren er uten inspeksjonsmulighet eller taket var tildekket med snø på undersøkelsestidspunktet, skal dette oppgis.

i Informasjon

Ikonet (i) benyttes til å gi nyttige opplysninger selv om funksjonssvikt ikke ble oppdaget.

Befarings- og eiendomsopplysninger

Befaring

Befaringsdato	15.08.2024
Referansenummer	15059476
Meglerforetakets oppdragsnummer	36-24-0388
Hjemmelshaver/selger	Anna Helena Vickhoff
Bygningssakkyndig inspektør	Stian Christensen
Tilstede på befaringen	Anna Helena Vickhoff
Utvendige snødekte flater	Nei
Utetemperatur	18 °C
Rapportdato	19.08.2024 12:57

Eiendomsopplysninger

Type objekt	Tomannsbolig
Gate/vei adresse	Levveien 43
Postnummer/sted	1346 GJETTUM
Kommune	3201 - Bærum
Gnr./Bnr.:	86/717
Seksjonsnr.	2
Tomt	Eiet tomt: 2405 m ²

Bygninger på eiendommen

Bygningstype	Byggår	Tilbygg	Ombygging
Tomannsbolig	2003		

Byggemåte

Vertikaldelt tomannsbolig beliggende i Bærum kommune. Boligen har eiet tomt. Tilnærmet flat tomt over to plan opparbeidet med asfaltert innkjørsel, plenarealer og diverse beplantning.

Bygningen har støpt gulv mot grunn. Grunnmur av betong. Etasjeskillere og bærende vegger av trekonstruksjoner. Yttervegger av trekonstruksjoner kledd med liggende kledning. Yttertak av halvvalmtakskonstruksjon tekket med takstein. Renner og nedløp av metall. Dører og vinduer fra byggeår. Entrédør, terrassedør og vinduer med karmen av tre og to-lags glass. Entrédør til utleiedel med to-lags glass fra 2012. Oppvarmet med elektrisitet og vedfyring. Mekanisk ventilasjon.

Vertikaldelt tomannsbolig over tre plan.

Underetasje består av:
Hoveddel på 33 m²:
Gang, vaskerom og rom benyttet som soverom

Utleiedel på ca 39 m²:
Stue/ kjøkken, bad og soverom. Platting ved inngangsparti.

1.Etasje består av:
Entré, stue, spisestue, kjøkken og toalettrom. Utgang fra stue til terrasse.

2.Etasje består av:
Gang, bad, tre soverom og bod.

Sammendrag av boligens tilstandsgrad



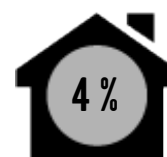
TG 1 i orden



TG 2 Alder, slitasje, skader mv.



TG 3 Strakstiltak nødvendig



TGIU Ikke undersøkt

Element	Status	Kontrollpunkt	Side	Sjablommessig prisanslag
Våtrom - Bad 2.etasje		Overflater vegger	8	
		Overflater gulv	8	
		Membran, tettesjikt og overgang til sluk.	8	
		Fallforhold (gulv)	8	
Våtrom - Bad utleiedel		Sanitærutstyr / innredning	9	
		Overflater gulv	9	
		Membran, tettesjikt og overgang til sluk.	9	
Våtrom - Vaskerom		Ventilasjon	10	
		Overflater gulv	10	
		Membran, tettesjikt og overgang til sluk.	10	
		Fallforhold (gulv)	10	
Kjøkken		Vannrør	10	
		Innredning	10	
Øvrige rom		Overflater gulv	11	
		Innerdører	11	
Rom under terreng (kjeller, underetasje, sokkeletasje)		Overflater gulv	12	
		Konstruksjoner (tilfarergulv, himling og vegger).	12	
		Innerdører	12	
Innvendige trapper		Innvendige trapper	13	
Etasjeskiller - Underetasje, 1.etasje og 2.etasje		Skjevhetmåling	13	
Elektrisk anlegg		Forenklet vurdering av det elektriske anlegget	14	
Brann		Rømningsveier	14	Kr 0 - 15 000
		Brannskiller	14	Kr 0 - 15 000
Yttervegger inkl. fasader og konstruksjon		Fasader inkl. kledning	15	
Balkonger, terrasser, veranda etc		Utkragede eller understøttede konstruksjoner (balkonger, verandaer)	15	
Terrasser / platting på terreng		Platting	16	
Drenering		Vann fra yttertak og bortledning	16	
		Utvendig terreng, inkl fuktsikring av grunnmur	16	
		Fuktmåling i lukkede konstruksjoner	16	
		Alder	16	

Areal

Beskrivelse av arealmåling og arealbegreper

I henhold til Forskrift til avhendingslova (tryggere bolighandel) er NS 3940:2023 Areal- og volumberegninger av bygninger er lagt til grunn for arealmålinger og arealbegreper i rapporten.

Arealbegreper

Internt bruksareal (BRA-i):	Bruksareal av boenheten innenfor omsluttende vegger. Bruksenheten kan bestå av flere boenheter.
Eksternt bruksareal (BRA-e):	Bruksareal av alle rom som ligger utenfor boenheten/boenhetene, men som tilhører denne/disse.
Innglasset balkong (BRA-b):	Bruksareal av innglasset balkong tilknyttet boenheten. I begrepet inngår også veranda eller altan.
Totalt bruksareal (BRA):	Summen av BRA-i, BRA-e og BRA-b.
Terrasse- og balkongareal (TBA):	Areal av terrasser og åpne balkonger tilknyttet boenheten. I dette arealet inngår også åpen veranda eller altan mv.

Måleverdige arealer

Et areal er måleverdig når vilkår for fri høyde (høyde på minst 1,90 meter med en lengde og bredde på minst 0,60 x 0,60 meter), tilgjengelighet og permanent gangbart gulv oppfylles. I etasjer med skråtak gjelder egne bestemmelser. Ved nødvendige åpninger i etasjeskiller for trapp, måles kun det arealet som opptas av trappen. I etasjen under måles gulvet uten hensyn til trappen. Sjakter, heiser, skorsteiner, innvendige søyler og lignende er unntak og skal måles selv om de ikke oppfyller disse vilkårene og uansett om de har åpning i gulv, tilgjengelighet eller ikke.

Arealer med lav himlingshøyde

Ikke måleverdig gulvarealer som skyldes skråtak og lav himlingshøyde, opplyses som areal med lav himlingshøyde (ALH). ALH opplyses sammen med bruksareal (BRA) og summeres til gulvareal (GUA). Dersom en bolig har arealer bak knevegger som ikke er måleverdige, er disse ikke medtatt som areal med lav himlingshøyde (ALH).

Fysisk oppmåling og kontrollmåling

Det gjøres oppmerksom på at arealopplysninger i denne rapporten er basert på en fysisk oppmåling, og kan avvike fra arealopplysninger basert på byggemeldte tegninger. Dersom det ikke er fremlagt byggemeldte tegninger for boligen, vil den bygningssakkyndige i de fleste tilfeller ikke kunne måle opp skjulte sjakter o.l. Sjakter som betjener flere bruksenheter eller andre formål, for eksempel avfallssjakter, medtas ikke i boligens bruksareal. Det gjøres spesielt oppmerksom på at kontrollmåling av arealer krever kunnskap om bestemmelsene i NS 3940:2023. For eksempel vil boenhetens totale bruksareal (BRA) alltid være større enn summen av arealene fra hvert enkelt rom. Dette er på grunn av at boenhetens totale bruksareal inneholder også arealer for innvendige vegger.

Lovlighet

Rommenes bruk kan være i strid med byggt teknisk forskrift og mangle godkjenning i kommunen for den aktuelle bruken, men likevel være måleverdig. Eventuelle ulovligheter er derfor uten betydning for klassifisering og oppmåling av måleverdige arealer. Vurderingene av arealene gjelder fra befarings tidspunktet.

Dersom den bygningssakkyndige avdekker åpenbare ulovligheter, for eksempel ulovlig bruksendring, opplyses dette. Det er de siste byggemeldte tegningene, og at disse er godkjente av bygningsmyndighetene som er sikre holdepunkter for om det formelle og juridiske er i orden. Det gjøres spesielt oppmerksom på at den bygningssakkyndige ikke er ansvarlig for å innhente godkjente tegninger. Dersom godkjente tegninger ikke fremlegges, hefter det derfor en usikkerhet med lovligheten som en kjøper må ta spesielt hensyn til. Konsekvensene kan i enkelte tilfeller være betydelige.

Skjønnsvurderinger

I de tilfeller hvor den bygningssakkyndige er i tvil og gjør et valg basert på en klar skjønnsvurdering, opplyses dette. Når oppmåling krever at den bygningssakkyndige fastslår tykkelsen på vegger eller andre fysiske skiller, som ikke lar seg måle på en praktisk måte, beregnes dette etter beste evne.

Arealberegninger

Tomannsbolig	Bruksareal (BRA)				Terrasse- og balkongareal (TBA)
	Internt bruksareal (BRA - i)	Eksternt bruksareal (BRA - e)	Innglasset balkong (BRA - b)	SUM Etasje	
2.Etasje	56			56	
	Gang, bad, tre soverom og bod				
1.Etasje	76			76	27
	Entré, stue, spisestue, kjøkken og toalettrom				Terrasse
Underetasje	73	1		74	22
	Hoveddel på 33 m ² : Gang, vaskerom og rom benyttet som soverom Utleiedel på ca 39 m ² : Stue/ kjøkken, bad og soverom	Bod			Platting
SUM	205	1		206	49
Total bruksareal: 206 m²					

Kommentar til areal

2.Etasje har et totalt gulvareal (GUA) på 61 m², men grunnet skråtak/lav takhøyde er kun 56 m² av arealet måleverdig som bruksareal. De delene av arealene som har lav himlingshøyde (ALH) utgjør 5 m².

Eier har tettet igjen dør mellom hoveddel og hybel/utleiedel.

Det gjøres oppmerksom på at det ikke er søkt om/godkjent etablering av utleiedel og det er heller ikke tatt stilling til om dette lar seg gjøre. Arealene er medtatt i rapporten etter bruken på befaringsdagen.

Skillevegg mellom hoveddel og utleiedel er vurdert til å være 17 cm da tilsvarende vegg i etasjen over er målt til dette.

Det gjøres spesielt oppmerksom på at det ikke er søkt om/godkjent innredning av Rom benyttet som soverom og det er heller ikke tatt stilling til om dette lar seg gjøre. Rommet er av den grunn ikke godkjent for varig opphold. Arealet er medtatt i rapporten etter bruken på befaringsdagen.

På bakgrunn av at det ikke er fremlagt byggetegninger, er bruken av arealene i boligen ikke kontrollert opp mot de sist godkjente tegningene. Arealer kan være i strid med byggeforskriftene og mangle nødvendig godkjenning i kommunen, uten at dette har hatt betydning for klassifisering og vurdering av måleverdighet på befaringstidspunktet. Se mer utfyllende informasjon i rapportens premisser om areal.

Boligen inneholder 200 m² P-ROM og 5 m² S-ROM (bod 2. etasje).



Rapport

Våtrom - Bad 2.etasje

Bad fra byggeår. Flislagt gulv med varme og flislagte vegger. Himling med panel og downlights. Vegghengt servantskap med ovenpåliggende dobbelservant og to ett-greps armatur. Speil, belysning og stikkontakt over servant. Gulvstående toalett. Dusjhjørne med innfellbare glassdører. Dusjarmatur tilkoblet hånddusj og regndusj. Opplegg for badekar. Armatur tilkoblet hånddusj. Vannrør av kobber og rør-i-rør. Synlige avløpsrør av plast. Avtrekksventil i himling.

TG 1 Følgende sjekkpunkter er vurdert, og det er ikke oppdaget funksjonssvikt:

Overflater himling - Vannrør - Avløpsrør (ink. sluk) - Slukets tilkomstmulighet for rengjøring - Slukets plassering i forhold til at vann utenfor dusjsonen kan nå det - Ventilasjon - Sanitærutstyr / innredning - Innfelte/gjennomgående installasjoner - Fukt i tilliggende konstruksjoner


	Fukt i tilliggende konstruksjoner	Det er foretatt hulltaking og utført fuktmåling med egnet instrument (Protimeter MMS), i tilstøtende rom til våtsone. Det ble ikke registrert forhøyede verdier eller andre avvik. Målingene viser følgende: RH 42,7 %, temperatur 22,9 grader C og duggpunkt 9,6 grader C. Målingen gir kun et øyeblikksbilde av forholdene og kan endre seg med årstider, fukt- og temperaturforhold.
	TG 2	
	Overflater vegger	Det er riss/sprekker i veggflis ved innfesting til dusjdør. Kan skyldes utettheter i tettesjikt. Skade bør utbedres.
	Overflater gulv	Det registreres bomlyd (tegn til hulrom) under enkelte gulvfliser. Eksakt årsak er ikke kjent. Forholdet indikerer manglende vedheft mellom flis og underlag. Fliser med bom kan løsne og være svekket mot ytre påvirkninger. Jevnlig ettersyn anbefales slik at tiltak kan iverksettes ved behov. Maling ved sluk har løsnet/flasset av. Tiltak kan iverksettes ved behov.
	Membran, tettesjikt og overgang til sluk.	Tettesjiktet har en alder som tilsier at restlevetiden er usikker. Rommets lekkasjesikkerhet kan derfor ikke verifiseres, eventuelt bør nytt tettesjikt etableres.
	Fallforhold (gulv)	Nivåforskjell fra døråpning på topp overflate gulv og til hovedsluk er på tilfeldig sted målt til ca. 30 mm. Dette er vurdert til å være tilfredsstillende mht lekkasjesikkerhet. Det er registrert vannansamling rundt/foran sluk.

Våtrom - Bad utleiedel

Bad fra byggeår. Flislagt gulv med varme. Malte vegger. Flislagte vegger i dusjsonen. Himling av malt flate. Servantskap med ovenpåliggende servant og ett-greps armatur. Speil med integrert belysning over servant. Gulvstående toalett. Dusjhjørne med innfellbare glassdører. Dusjarmatur tilkoblet hånddusj og regndusj. Vannrør av rør-i-rør. Synlige avløpsrør av plast. Avtrekksventil i himling. Opplegg for vaskemaskin.

TG 1 Følgende sjekkpunkter er vurdert, og det er ikke oppdaget funksjonssvikt:


Overflater himling - Overflater vegger - Fallforhold (gulv) - Vannrør - Avløpsrør (ink. sluk) - Slukets tilkomstmulighet for rengjøring - Slukets plassering i forhold til at vann utenfor dusjsonen kan nå det - Ventilasjon - Fukt i tilliggende konstruksjoner

 Fukt i tilliggende konstruksjoner

Det er foretatt hulltaking og utført fuktmåling med egnet instrument (Protimeter MMS), i tilstøtende rom til våtsone. Det ble ikke registrert forhøyede verdier eller andre avvik. Målingene viser følgende: RH 72,4 %, temperatur 20,9 grader C og duggpunkt 15,9 grader C. Målingen gir kun et øyeblikksbilde av forholdene og kan endre seg med årstider, fukt- og temperaturforhold.

 Fallforhold (gulv)

Nivåforskjell fra døråpning på topp overflate gulv og til hovedsluk er på tilfeldig sted målt til ca. 25 mm. Dette er vurdert til å være tilfredsstillende mht lekkasjesikkerhet.

 TG 2 Sanitærutstyr / innredning

Servantskap har fuktskader.

Overflater gulv

Det registreres bomlyd (tegn til hulrom) under enkelte gulvfliser. Eksakt årsak er ikke kjent. Forholdet indikerer manglende vedheft mellom flis og underlag. Fliser med bom kan løsne og være svekket mot ytre påvirkninger. Jevnlig ettersyn anbefales slik at tiltak kan iverksettes ved behov.

Membran, tettesjikt og overgang til sluk.

Tettesjiktet har en alder som tilsier at restlevetiden er usikker. Rommets lekkasjesikkerhet kan derfor ikke verifiseres, eventuelt bør nytt tettesjikt etableres.


Tettedetaljer ved rørgjennomføring tilknyttet vannrør under servant er usikker. Fare for fukt i konstruksjon. Tettedetaljer bør fornyes.


Våtrom - Vaskerom

Vaskerom fra byggeår. Flislagt gulv med varme. Vegger og himling av malte flater. Vegghengt servantskap med ovenpåliggende servant og ett-greps armatur. Speil over servant. Dusjkabinett med hånddusj. Vannrør av kobber. Synlige avløpsrør av plast. Avtrekksventil i vegg. Varmtvannsbereider. Opplegg for vaskemaskin. Garderobeskap.

TG 1 Følgende sjekkpunkter er vurdert, og det er ikke oppdaget funksjonssvikt:

Overflater himling - Overflater vegger - Vannrør - Avløpsrør (ink. sluk) - Slukets tilkomstmulighet for rengjøring - Slukets plassering i forhold til at vann utenfor dusjsonen kan nå det - Sanitærutstyr / innredning - Fukt i tilliggende konstruksjoner

	Fukt i tilliggende konstruksjoner	Det er foretatt hulltaking og utført fuktmåling med egnet instrument (Protimeter MMS), i tilstøtende rom til våtsone. Det ble ikke registrert forhøyede verdier eller andre avvik. Målingene viser følgende: RH 54,3 %, temperatur 22,1 grader C og duggpunkt 12,5 grader C. Målingen gir kun et øyeblikksbilde av forholdene og kan endre seg med årstider, fukt- og temperaturforhold.
--	-----------------------------------	--

	TG 2	Ventilasjon	Naturlig ventilasjon og ikke mekanisk avtrekk. Redusert luftutskiftning. Mekanisk avtrekk bør etableres.
		Overflater gulv	Det registreres bomlyd (tegn til hulrom) under enkelte gulvfliser. Eksakt årsak er ikke kjent. Forholdet indikerer manglende vedheft mellom flis og underlag. Fliser med bom kan løsne og være svekket mot ytre påvirkninger. Jevnlig ettersyn anbefales slik at tiltak kan iverksettes ved behov.
		Membran, tettesjikt og overgang til sluk.	Det kan ikke verifiseres om det er benyttet tilstrekkelig tettesjikt på våtrommets gulvflater/veggflater, eventuelt bør nytt tettesjikt etableres.
		Fallforhold (gulv)	Det er ikke mulig å måle fallet i sluksonen grunnet plassering av dusjkabinett. Det er ikke kjent om fallforholdet fører til tilfredsstillende avrenning av bruksvannet hvis kabinettet fjernes. Ytterligere undersøkelser anbefales slik at tiltak kan iverksettes ved behov.


Kjøkken

Åpen kjøkkenløsning. Kjøkkeninnredning fra byggeår med glatte fronter. Laminerte benkeplater. Nedsenket oppvaskkum med ett-greps armatur. Laminert plate mellom benkeplate og overskap. Overbelysning og stikkontakter over benk. Frittstående kjøleskap med fryser og oppvaskmaskin. Integriert stekeovn og platetopp. Vegghengt ventilator. Vannrør av rør-i-rør. Synlige avløpsrør av plast.

TG 1 Følgende sjekkpunkter er vurdert, og det er ikke oppdaget funksjonssvikt:

Avløpsrør - Ventilasjon - Annet

	Informasjon	Det er ikke etablert komfyrvakt på kjøkkenet. Komfyrvakt bør etableres.
--	-------------	---

	TG 2	Vannrør	Det er ikke montert automatisk lekkasjestopper for å begrense eventuelle lekkasjer fra vanninstallasjoner.
--	------	---------	--

		Innredning	Kjøkkeninnredningen bærer preg av alder/slitasje.
--	--	------------	---

Kjøkken - Utleiedel

Åpen kjøkkenløsning. Kjøkkeninnredning fra byggeår med glatte fronter. Benkeplate i tre. Nedsenket oppvaskkum med ett-greps armatur. Flislagt flate mellom benkeplate og overskap. Overbelysning og stikkontakter over benk. Frittstående kjøleskap. Integrrert stekeovn og platetopp. Vegghengt ventilator. Vannrør av rør-i-rør. Synlige avløpsrør av plast.

TG 1 Følgende sjekkpunkter er vurdert, og det er ikke oppdaget funksjonssvikt:

Vannrør - Avløpsrør - Ventilasjon - Innredning - Annet

 Informasjon	Det er ikke etablert komfyrvakt på kjøkkenet. Komfyrvakt bør etableres.
--	---

Toalettrom (Ikke våtrom)

Toalettrom fra byggeår. Flislagt gulv. Vegger og himling av malte flater. Vegghengt servantskap med ovenpåliggende servant og ett-greps armatur. Gulvstående toalett. Vannrør av rør-i-rør. Synlige avløpsrør av plast. Avtrekksventil i himling.

TG 1 Følgende sjekkpunkter er vurdert, og det er ikke oppdaget funksjonssvikt:

Overflater himling - Overflater vegger - Overflater gulv - Ventilasjon - Vannrør - Avløpsrør - Sanitærutstyr / innredning

Øvrige rom

2. Etasje


Gulvflater belagt med parkett og teppe. Vegger av malte flater og panelplater. Himlinger med panel. Profilerte innerdører. Garderobeskap på soverom og kontor.

1. Etasje

Gulvflater belagt med fliser og parkett. Vegger og himlinger av malte flater. Profilerte innerdører.

TG 1 Følgende sjekkpunkter er vurdert, og det er ikke oppdaget funksjonssvikt:

Overflater himling - Overflater vegger - Ventilasjon (gjelder kun for P-ROM)

 TG 2	Overflater gulv	Det er stedvis knirk i gulvflater. Eksakt årsak er ukjent. Tiltak kan iverksettes ved behov.
	Innerdører	Dørbladet til innerdør mot bod har kontakt med dørterskel/dørkarm, noe som gjør at døren henger når den åpnes og lukkes. Justering av dørblad/dørkarm kan vurderes.

Rom under terreng (kjeller, underetasje, sokkeletasje)

Underetasjen ligger delvis under terreng. Gulvflater belagt med parkett. Vegger og himlinger av malte flater. Profilert innerdør.

Utleiedel

Gulvflater belagt med parkett. Vegger og himlinger av malte flater. Downlights i stue/ kjøkken. Profilerte innerdører. Garderobeskap på soverom.

TG 1 Følgende sjekkpunkter er vurdert, og det er ikke oppdaget funksjonssvikt:

Overflater himling - Overflater vegger - Ventilasjon (gjelder kun for P-ROM)

TG 2 Overflater gulv | Gulvoverflater bærer preg av slitasje. Tiltak kan iverksettes ved behov.

Konstruksjoner (tilfarergulv, himling og vegger). | Det er foretatt hulltaking og utført fuktmåling med egnet instrument (Protimeter MMS), i utlektet kjellevegg. Det ble registrert forhøyede fuktverdier. Målingen gir kun et øyeblikksbilde av forholdene og kan endre seg med årstider, fukt- og temperaturforhold. Målingene viser følgende: RH 77,2 %, temperatur 21,3 grader C og duggpunkt 17,2 grader C. Dette kan indikere utettheter/funksjonssvikt. Årsak må avklares og videre fuktilførsel må stoppes.

Innerdører | Enkelte innerdører har slitasje. Utskiftning/utbedring kan iverksettes ved behov.

Loft - uinnredet / råloft

Uinnredet kaldtloft. Adkomst via takluke og stige.

Gulvet er stedvis kledd med panelbord.

TG 1 Følgende sjekkpunkter er vurdert, og det er ikke oppdaget funksjonssvikt:

Overflater vegger/undertak - Konstruksjonsoppbygging - Statikk

TGIU Kontroll av diffusjonssperre | Ikke undersøkt.

Inspeksjonsmulighet | Det er lagret gjenstander på loftet ved befaringsstidspunktet, som begrenser inspeksjonsmuligheten. Det er risiko for skjulte skader. Oppfølging med jevnlig ettersyn anbefales.

Ildsteder / skorsteiner innvendig. (Omfatter ikke funksjonalitet og innvendig pipeløp)

Elementpipe fra byggeår. Peisovn i stue.

TG 1 Følgende sjekkpunkter er vurdert, og det er ikke oppdaget funksjonssvikt:

Skorsteiner inne i boligen - Ildsteder inne i boligen

Innvendige trapper

Trapper og rekkverk av tre.



TG 2

Innvendige trapper

TG2 er satt iht NS3600 (som henviser til dagens forskriftskrav) grunnet sikkerhet. Det er kun rekkverk/håndløper på en side i deler av trappen. TG 2 i henhold til NS 3600.

Trappen har åpninger på mer enn 0,10 meter.

Av denne grunn oppfyller ikke trappeløpene dagens krav. Forholdene anbefales utbedret/undersøkt med bakgrunn i dagens gjeldende krav til sikkerhet.

Etasjeskiller - Underetasje, 1.etasje og 2.etasje

Støpt gulv mot grunn. Etasjeskille av trekonstruksjoner. Gulv mot grunn og etasjeskillere måles ved bruk av laser for eventuelle skjevheter. I utgangspunktet måles 2 rom i hver etasje (eventuelt kryssmåling i ett rom), og i hvert rom er det 5 målepunkter. Følgende rom er målt: gang og soverom 1, stue, entré, rom benyttet som soverom og gang underetasje.



TG 2

Skjevhetsmåling

Det er noe merkbare skjevheter i boligen. Forskjellen mellom høyeste og laveste punkt på 2,0 meter er målt til 15 mm i gang 2.etasje, 10 mm i entré, 13 mm i rom benyttet som soverom.

Tekniske anlegg, VVS anlegg (Sjekkpunkter utover det som er inkludert i andre rom)

Vannrør av kobber og rør-i-rør. Synlige avløpsrør av plast. Hovedstoppekran, vannmåler, fordelerskap til rør-i-rør og varmtvannsbereder på 190 liter fra 2018 plassert i vaskerom. Stakeluke plassert i gang underetasje. Oppvarmet med elektrisitet og vedfyring. Tilluftsventiler i vinduer. Mekanisk avtrekk på kjøkken, bad og vaskerom. Avtrekksvifte plassert på loft.



TG 1

Følgende sjekkpunkter er vurdert, og det er ikke oppdaget funksjonssvikt:

Vannrør (Sjekkpunkter utover det som er inkludert i andre rom) - Hovedstoppekran - Stakeluke - Avløpsrør.

(Sjekkpunkter utover det som er inkludert i andre rom) - Varmtvannsbereder (Sjekkpunkter utover det som er inkludert i andre rom) - Ventilasjon

Rom for varig opphold

Takhøyder er på tilfeldige steder målt til: 1,10 - 2,43 meter i 2. etasje. 2,40 - 2,42 meter i 1. etasje. 2,30 - 2,42 meter i underetasje.

Til informasjon:

Deler av 2. etasje har en takhøyde lavere enn 2,20 meter.

Elektrisk anlegg

Sikringssskap med automatsikringer og strømmåler plassert i gang hoveddel underetasje. Boligen har skjult elektrisk anlegg.

Det er foretatt en forenklet vurdering av deler av det elektriske anlegget. Vurderingen omfatter ikke funksjonstesting, eller kontroll av skjult anlegg. Det legges vekt på at den bygningssakkyndige ikke er elfagmann. Vurderingen er derfor begrenset til visuelle vurderinger og selgers informasjon. På generelt grunnlag anbefales det alltid å gjennomføre en utvidet el-kontroll.

Forenklet vurdering:

Er det synlig tegn til merker på plugg til varmtvannsbereder: Nei

Er det synlig tegn på termiske skader: Nei

Er det synlig tegn på utette kabelinnføringer i inntak og/eller sikringssskap: Nei

Selgers opplysninger:

Når ble det elektriske anlegget installert, eller siste gang totalt rehabilitert: Byggeår

Foreligger det eltilsynrapport fra de siste fem år: Nei

Forekommer det at sikringer løses ut: Nei

Har det vært brann, branntilløp eller varmgang i anlegget: Nei

Finnes det kursfortegnelse, og er antallet sikringer i samsvar med denne: Ja

Har det vært utført egeninnsats eller ufaglært arbeid på det elektriske anlegget: Nei

Fungerer hvitevarer som følger boligen: Ja



TG 2

Forenklet vurdering av det elektriske anlegget

Med bakgrunn i at det er mer enn fem år siden det har vært utført el-kontroll av boligen er det gjennomført en forenklet vurdering av det elektriske anlegget, uten at det er registrert avvik. Det legges vekt på at undersøkelsene ikke er utført av en elfagkyndig kontrollør/eltakstmann. På generelt grunnlag anbefales utvidet el-kontroll av kvalifisert elfagkyndig kontrollør/eltakstmann.

Det er ikke gjennomført vedlikehold på det elektriske anlegget, og det foreligger ingen dokumentasjon.

Brann

Boligen har brannslange i hoveddel, røykvarslere og brannslukkingsapparat.



TG 1

Følgende sjekkpunkter er vurdert, og det er ikke oppdaget funksjonssvikt:

Brannslukkingsutstyr - Røykvarslere



TG 3

Rømningsveier

Vindu i Rom benyttet som soverom i hoveddel underetasje har ikke tilstrekkelig rømningsvei. Rømningsvindu er plassert for høyt opp på vegg. Fra gulv til topp vinduskarm skal det være maks 1,00 meter.

Underliggende sjablongmessig prisanslag gjelder for fastmontering av kommode/benk/trapp.

Sjablongmessig prisanslag: kr 0 - 15 000

Brannskiller

Det er usikkert om brannskiller mellom utleiedel og hoveddel er utført i henhold til byggt teknisk forskrift. Forholdet må undersøkes av kompetent personell, og eventuelle utbedringer/tiltak må utføres. Underliggende sjablongmessig prisanslag gjelder for brannteknisk inspeksjon.

Sjablongmessig prisanslag: kr 0 - 15 000

Yttervegger inkl. fasader og konstruksjon

Boligen har yttervegger i tre- og betongkonstruksjoner kledd med liggende kledning.

 **TG 1** **Følgende sjekkpunkter er vurdert, og det er ikke oppdaget funksjonssvikt:**
Konstruksjon

 **TG 2** Fasader ink. kledning | Det er ikke montert musesperre bak hjørnebord/i ytterhjørner. Musesperre bør etableres.


Dører og vinduer

Dører og vinduer fra byggeår. Entrédør, terrassedør og vinduer med kårmer av tre og to-lags glass. Entrédør til utleiedel med to-lags glass fra 2012.

 **TG 1** **Følgende sjekkpunkter er vurdert, og det er ikke oppdaget funksjonssvikt:**
Vinduer - Dører

Yttertak


Taktekking er fra byggeår. Yttertak av halvvalmtakskonstruksjon tekket med takstein. Renner og nedløp av metall.

 **TG 1** **Følgende sjekkpunkter er vurdert, og det er ikke oppdaget funksjonssvikt:**
Inspeksjonsmulighet - Takvinkel/Takform - Konstruksjon - Tekking (undertak, lekter og ytterteking) - Beslag, renner, nedløp og snøfangere - Takgjennomføringer - Gesimsløsninger - Detaljer inn mot tilstøtende konstruksjoner - Skorsteiner over tak

 Inspeksjonsmulighet | Taket er inspisert fra bakkeplan med de begrensninger dette medfører.

Balkonger, terrasser, veranda etc

Utgang fra stue til terrasse. Gulvflate belagt med terrassebord. Rekkverk av tre, metall og glass. Rekkverkshøyde er målt til 1,00 meter.

 **TG 2** Utkragede eller understøttede konstruksjoner (balkonger, verandaer) | Gulvflaten er slitt. Tiltak kan iverksettes ved behov.

Terrasser / platting på terreng


Platting ved utleiedel. Gulvflate belagt med terrassebord.

 TG 2	Platting	Overflatebehandlingen er slitt. Tiltak kan iverksettes ved behov.
---	----------	---

Grunnmur, fundamenter


Støpt gulv mot grunn. Grunnmur i betong.

 TG 1	Følgende sjekkpunkter er vurdert, og det er ikke oppdaget funksjonssvikt: Grunnmur
---	--

 TGIU	Fundamenter	Fundamenter er naturgitt skjult, og det er for øvrig ingen sikre og dokumenterte opplysninger om type fundamenter som huset har.
	Byggegrunn	Byggegrunnens eksakte beskaffenhet er ukjent.

Drenering

Dreneringen er fra byggeår. Enkelte nedløpsrør for takvann er ledet ned i drenerør, andre er avsluttet over bakkenivå. Tilnærmet flat tomt i to nivåer.

 TG 2	Vann fra yttertak og bortledning	Takvann har kun utkast og det er ikke forsvarlig bortledning av vannet fra grunnmuren. Innebærer økt fuktbelastning på grunnmuren og risiko for fuktinnsig/skader. Tilstrekkelig bortledning av takvann må etableres. Det anbefales ytterligere undersøkelser slik at eventuelle følgeskader kan avdekkes og utbedres.
	Utvendig terreng, inkl fuktsikring av grunnmur	Det er usikkert om grunnmuren er fuktsikret med grunnmursplater eller tilsvarende. Konsekvens kan være økt fare for fuktskader/fuktvandring i konstruksjoner under bakkenivå. Krever oppfølging med jevnlig ettersyn slik at tiltak kan iverksettes ved behov.
	Fuktmåling i lukkede konstruksjoner	Det er foretatt hulltaking og utført fuktmåling med egnet instrument (Protimeter MMS), i utlektet kjellevegg. Det ble registrert forhøyede fuktverdier. Målingen gir kun et øyeblikksbilde av forholdene og kan endre seg med årstider, fukt- og temperaturforhold. Målingene viser følgende: RH 77,2 %, temperatur 21,3 grader C og duggpunkt 17,2 grader C.
	Alder	Dreneringens funksjon er å forhindre fuktinnsig og fuktskader i underetasjen. Dreneringen er nedgravd og skjult. Tilstanden må derfor vurderes ut fra alder. Estimert teknisk levetid for dreneringssystem ligger mellom 20 - 60 år. Det ble ikke observert tegn på fuktinnsig eller fuktskader. TG2 er valgt for å belyse at dreneringen har nådd en alder der funksjonssvikt ikke kan utelukkes. Det anbefales derfor oppfølging med jevnlig ettersyn slik at eventuelle tiltak kan iverksettes ved behov.

Stikkledninger og tanker

Utvendige vann- og avløpsledninger er fra byggeår.



TG 1

Følgende sjekkpunkter er vurdert, og det er ikke oppdaget funksjonssvikt:

Vann- og avløpsledninger (ink. stikkledninger)

Sjekkliste dokumentasjon

Kommentar

Byggetegninger for boligen (plan, snitt og fasade) da den ble bygd og senere byggemeldingspliktige endringer

Byggetegninger ikke fremlagt på befaringstidspunktet.

Dokumentasjon på arbeider utført de siste fem år

Ikke fremlagt på befaringstidspunktet.

For elektriske anlegg utført etter 1999-01-01: Erklæring om samsvar for det elektriske anlegget

Det er fremlagt samsvarserklæring, datert 02.06.03, arbeidene gjelder "Opplegg for lys og stikk, skjult anlegg. Varmekabler i støpte gulv, bad 2.etg, bad u.etg, vaskerom."

Dokumentasjon på el-tilsyn

Dokumentasjon på el-tilsyn er ikke fremlagt på befaringstidspunktet.

Eventuelle tilsynsrapporter fra offentlige myndigheter

Ikke fremlagt på befaringstidspunktet.

Tilsynsrapport for olje- eller septiktanker

Ikke relevant.

Dokumentasjon på drikkevannskvalitet hvis boligen ikke er tilkoblet kommunal forsyning

Ikke relevant.

Egenerklæringsskjema

Mottatt og signert. Datert 12.08.2024.

Viktig om TG 2

TG 2 beskriver også elde/naturlig slitasje

Tilstandsgrad TG 2 (gul farge) benyttes i flere sammenhenger, blant annet for å synliggjøre at enkelte bygningsselementer ikke er nye (eldre boliger) og således derfor har naturlig og påregnelig slitasje. Det vil si at gul farge nødvendigvis ikke alltid betyr at det gis et varsel om at noe er direkte feil eller har større bygningskader, men en framskreden brukstid der vedlikeholdstiltak ikke må komme som en overraskelse.

For å redusere unødvendige konflikter på grunn av urealistiske forventninger til eldre og brukte boliger er det viktig å påpeke at ingen materialer varer evig. Fremskreden brukstid utløser at påregnelige slitasjer og skader er vanlige og må forventes. Primærkonstruksjoner som eksempelvis drenering, yttertak inklusive undertak (under yttertak) og vann- og avløpsrør er skjulte elementer og er kanskje ikke skiftet siden byggeår. Av den grunn vil disse kunne få en TG 2 (gul farge) for å gi beskjed til kjøpere om å være oppmerksomme på at selv om husets synlige overflater fremstår uten svekkelser, har boligen tross alt bruksslitasjer. Helt normale og påregnelige vedlikeholdstiltak og kostnader må det alltid tas høyde for når bygningsselementer når en viss alder.

Når en rapport inneholder mange TG 2, trenger dermed ikke det være «farlig». De fleste boliger i Norge er av eldre årgang og utbedringsbehov er påregnelig og normalt.

Eksempler

En tilårskommen membran vil ofte få TG 2, selv om det ikke er oppdaget synlig lekkasje. Eksakt tidspunkt for når en eventuell lekkasje vil oppstå er ikke mulig å bestemme. Lekkasje kan være nært forestående eller først skje mange år frem i tid. Når anbefalt brukstid etter beste skjønn er vurdert oppnådd, har restlevetiden dermed større usikkerhet.

En varmtvannsbereider kan fungere i 10 år, men den kan også vare i 30 - 40 år. Når antatt anbefalt brukstid er oppnådd gis ofte TG 2 og viser at det er klokt å være forberedt på en utbedring/utskifting. Restlevetiden er usikker, og det kan ikke angis nøyaktig tid for når levetiden utløper.

TG 2 kan også bety en feil eller skade!

I tillegg til å beskrive elde/naturlig slitasje, benyttes TG 2 også når det faktisk oppdages feil og skader der tiltak er nødvendige og anbefales. Omfanget av tiltakene kan være høyst forskjellige, fra å holde noe under oppsikt til å utføre nødvendige utbedringer innen rimelig tid. Dersom det er akuttbehov og konsekvensene er store, angis TG 3. Her har også den enkeltes ambisjonsniva betydning.

Eksempler

Ytterpanel på et hus som oppdages har 'noe råteskader' vil få TG 2. Dette ut fra at tiltak anbefales iverksatt innen rimelig tid - og ikke nødvendigvis som et akuttbehov. Det samme kan gjelde 'noe fuktighet' i en kjeller. Er skadeomfanget særs omfattende og med betydelige konsekvenser settes gjerne TG 3.

Definisjoner

Her er et uttrekk av benevnelser og definisjoner som er nyttig å ha kunnskap om:

Anbefalt brukstid og teknisk levetid

Anbefalt brukstid er et svært viktig og nyttig begrep og er kortere enn teknisk levetid. Et eksempel: Om vann- og avløpsrør lekker som følge av aldersvekkelse, er maksimal teknisk levetid nådd. Anbefalt brukstid er kortere enn teknisk levetid og angir derfor at det er hensiktsmessig å skifte ut rørene før de begynner å lekke. Når antatt anbefalt brukstid estimeres være oppnådd, bør en være forberedt på kostnader vil skje knyttet til utskiftinger/utbedringer. I slike situasjoner brukes ofte TG 2.

Særlig fuktutsatt konstruksjon

Dette er konstruksjoner der det erfaringsmessig er høy risiko for at fuktskader kan finnes, eksempelvis krypekjeller, terrasser/balkonger med varme rom under og kjellere med innkledde- og opplektede murflater (vegger og gulv).

Gyldighet

Rapporten skal ikke være eldre enn 12 måneder (fra befaringsdato). Er rapporten eldre enn dette må Anticimex AS kontaktes angående videre bruk. Hvis rapporten skal benyttes ved videresalg innenfor gyldighetsperioden på 12 måneder, må det innhentes skriftlig tillatelse fra Anticimex AS.

Denne rapporten benyttes som grunnlag for å tegne boligselgerforsikring hos Anticimex forsikring NUF. Rapporten er således å betrakte som en underwriter-rapport (risikovurderingsrapport) til denne. For det tilfelle Anticimex AS har tilsvarende avtale med andre forsikringsselskaper, gjelder det samme.

Eksempler på hva rapporten ikke vurderer

Tekniske installasjoner og innretninger er som hovedregel ikke vurdert, da dette krever spisskompetanse på de ulike fagområdene. Årsak til ulike skadesymptomer og skader kan være svært kompleks og er derfor heller ikke vurdert om annet ikke er nevnt. Det gjelder også utbedringskostnader.

Yttertak besiktiges når stige på forhånd er reist og forsvarlig sikret, og i tillegg den bygningssakkyndige på egen selvstendig vurdering anser den som forsvarlig å bruke. I andre tilfeller besiktiges yttertaket fra bakkenivå og inne fra loftet.

Krypekjeller og krypeloft inspiseres der det er klargjort for det, og ellers har tilfredsstillende og forsvarlig inspeksjonsmulighet.

Ytterligere noen eksempler på hva den bygningssakkyndige ikke vurderer:

Eventuelle tilhørende bruksrettigheter på annens eiendom, herunder for eksempel naust og brygge, kartlegging og vurdering av fellesdeler i sameier-borettslag og lignende, vurdering av energiforbruk, energimerking, støy, vibrasjoner, lydforhold, radonmålinger, inneklimate, miljø, elektromagnetisme, funksjonskrav (universell utforming, egnethet), undersøkelse av skjulte tekniske anlegg, armeringskorrosjon, svømmebasseng, geotekniske forhold, vurdering av årsak til setningskader, ombygningssmulighet, innredningsmulighet (eks.vis rom under terreng, loft eller andre uinnredete arealer), vurdering av boligens markedsverdi, teknisk verdi, om boligen og eventuelle ombygginger/bruksendringer er byggemeldte og godkjente, samt om P-ROM er godkjent for varig opphold (dersom nødvendig dokumentasjon ikke er framlagt av eier). Funksjonstesting og kontroll av hvitevarer, ventilasjonsanlegg, varmpumper, elektriske anlegg (omfatter likevel en overordnet vurdering) og lignende tekniske installasjoner er ikke foretatt. Dette gjelder også f.eks. piper (noen kontrollpunkter foretas likevel herunder f.eks. avstand til brennbare materialer) og ildsteder.

Rapporten må ikke oppfattes som en garanti eller en fullstendig beskrivelse av boligens tilstand. Besiktigelsen baseres på stikkprøveprinsippet og hovedsakelig med visuell observasjoner, men med noe bruk av egnede instrumenter, når det er nevnt for fuktsøk og skjevheter på gulv. Det elektriske anlegget er vurdert ut fra en ikkeautorisert el-fagmann sitt skjønn. Feil og skader som er skjulte/ikke synlige, eller som av andre årsaker er for krevende å oppdage på denne rapportens undersøkelsesnivå, kan derfor likevel kunne forekomme.



Membran, tettesjikt og overgang til sluk. - [Sluk bad 2.etasje]



Elektrisk anlegg - [Sikringskap]

ADVARSEL! Etter og bruker skal sørge for at det blir utført nødvendig ettersyn og vedlikehold av det elektriske anlegget slik at det til enhver tid tilfredstiller forskriftens minimumskrav.

Krets no.	Lastbeskrivelse	Kabel	Vern	JFR
01	KOFFE	2x2,5-j	B 20 A	
02	KØKKEN	2x2,5-j	C 16 A	
03	STUE	2x2,5-j	B 16 A	
04	SOVEROM - GANG 2.og	2x2,5-j	B 16 A	
05	KJELLERSTUE	2x2,5-j	B 16 A	
06	VASKEMASKIN	2x2,5-j	B 16 A	
07	2 SOVEROM - GANG U.og	2x2,5-j	B 16 A	
08	V.V. BEREDNING	2x2,5-j	B 16 A	
09	VASKEROM - SENTRALSTYRING	2x2,5-j	C 16 A	
10	Vf. WC - ENTRE	2x1,5-j	B 10 A	
11	OPPVASKEMASKIN	2x1,5-j	B 10 A	
12	TV/KASTROMMEL	2x1,5-j	B 10 A	
13	FORSTYRTBRYTER FOR KUBES 14-15 30mA			
14	BAD 2.og - UTSTYK	2x2,5-j	B 16 A	30 mA
15	BAD U.og	2x1,5-j	B 10 A	30 mA
18	RINGETRAFO			
19	HOVEDDØRSTYRTBRYTER 100mA			
20	OVERBELASTNINGSDVERN 63A			

Anticimex AS
 Febløk AS

Elektrisk anlegg - [Kursoversikt]



Membran, tettesjikt og overgang til sluk. - [Sluk vaskerom]



Membran, tettesjikt og overgang til sluk. - [Sluk bad utleiedel]

Dette skjema vil være en del av salgsoppgaven

Meglerfirma	Sandvika Eiendomsmegling AS.	Oppdragsnr.	36240388
Adresse	Levreveien 43		
Postnr.	1346	Sted	Gjettum
Er det dødsbo?	<input checked="" type="checkbox"/> Nei <input type="checkbox"/> Ja	Avdødes navn	
Salg ved fullmakt?	<input checked="" type="checkbox"/> Nei <input type="checkbox"/> Ja	Navn hjemmelshaver	
Når kjøpte du boligen?	2003	Hvor lenge har du bodd i boligen?	Siden 2003
I hvilket selskap har du (evt. sameiet/brl/aksjelaget) tegnet bygningsforsikring?		Har du bodd i boligen siste 12 mnd?	<input type="checkbox"/> Nei <input checked="" type="checkbox"/> Ja
Selger 1 Fornavn	Anna Helena	Etternavn	Vickhoff

SPØRSMÅL FOR ALLE TYPER EIENDOMMER

(spørsmål som besvares med «Ja», skal beskrives nærmere i feltet

«Kommentar»)

1. Kjenner du til om det er/har vært feil ved våtrommene, f. eks. sprekker, lekkasje, råte, lukt eller soppskader?

Nei Ja

Kommentar

2. Kjenner du til om det er utført arbeid på bad/våtrom? Hvis nei, gå til punkt 3.

Nei Ja, kun faglært Ja, både av faglært og ufaglært / egeninnsats Ja, kun av ufaglært / egeninnsats

Firmanavn

Redegjør for hva som ble gjort av hvem og når:

Malet fliser på badrom i 2 etg

2.1 Ble tettesjikt/membran/sluk oppgradert/fornytt?

Nei Ja

Firmanavn

Redegjør for hva som ble gjort av hvem og når:

2.2 Foreligger det dokumentasjon på arbeidene?

Nei Ja

Kommentar

2.3 Er arbeidet byggemeldt?

Nei Ja

Kommentar

3. Kjenner du til om det er/har vært feil på vann/avløp, herunder rørbrudd, tilbakeslag, tett sluk eller lignende?

Nei Ja

Kommentar

4. Kjenner du til om det er/har vært utført arbeid/kontroll på vann/avløp?

Nei Ja, kun faglært Ja, både av faglært og ufaglært / egeninnsats Ja, kun av ufaglært / egeninnsats

Firmanavn

Redegjør for hva som ble gjort av hvem og når:

5. Kjenner du til om det er/har vært problemer med drenering, fuktinnsig, øvrig fukt eller fuktmerker i underetasje/kjeller?

Nei Ja

Kommentar

6. Kjenner du til om det er/har vært problemer med ildsted/skorstein/pipe, f. eks dårlig trekk, sprekker, pålegg etter tilsyn, fyringsforbud eller lignende?

Nei Ja

Kommentar

7. **Kjenner du til om det er/har vært skjevheter/setningsskader, f. eks. riss/sprekker i mur, skjeve gulv eller lignende?**
 Nei Ja Kommentar
8. **Kjenner du til om det er/har vært sopp/råteskader i boligen?**
 Nei Ja Kommentar
9. **Kjenner du til om det er/har vært insekter/skadedyr i boligen som f.eks. rotter, mus, maur eller lignende?**
 Nei Ja Kommentar
10. **Kjenner du til om det er/har vært skjeggkre i boligen?**
 Nei Ja Kommentar Det er skjeggkre i boligen. Har meldt til forsikringen som vil ha bildebevis. Har ikke funnet noen skjeggkre seneste månedene..
11. **Kjenner du til om det er/har vært utettheter i terrasse/garasje/tak/fasade?**
 Nei Ja Kommentar
12. **Kjenner du til om det har vært utført arbeider på terrasse/garasje/tak/fasade?**
 Nei Ja, kun faglært Ja, både av faglært og ufaglært / egeninnsats Ja, kun av ufaglært / egeninnsats
Firmanavn
Redegjør for hva som ble gjort av hvem og når:
13. **Kjenner du til om det er/har vært utført arbeider på el-anlegget eller andre installasjoner (f.eks. oljetank, sentralfyr, ventilasjon)? Hvis nei, gå til punkt 14.**
 Nei Ja, kun faglært Ja, både av faglært og ufaglært / egeninnsats Ja, kun av ufaglært / egeninnsats
Firmanavn
Redegjør for hva som ble gjort av hvem og når:
- 13.1 **Foreligger det samsvarserklæring for hele eller deler av det elektriske anlegget (i henhold til forskrift om lavspenningsanlegg)?**
 Nei Ja Kommentar
14. **Kjenner du til om det er utført kontroll av el-anlegget og/eller andre installasjoner (f.eks. oljetank, sentralfyr, ventilasjon)?**
 Nei Ja Kommentar
15. **Har du ladeanlegg/ladeboks for el-bil i dag?**
 Nei Ja Kommentar
16. **Kjenner du til om ufaglærte har utført arbeider som normalt bør utføres av faglærte personer utover det som er nevnt tidligere (f.eks. på drenering, murerarbeid, tømmerarbeid etc.)?**
 Nei Ja Kommentar
17. **Kjenner du til om det er nedgravd oljetank på eiendommen? Hvis nei, gå til punkt 18.**
 Nei Ja
- 17.1 **Har kommunen gitt dispensasjon til at den nedgravde oljetanken kan bli liggende, f. eks. ved at den nedgravde oljetanken tømmes, saneres eller fylles igjen med masser?**
 Nei Ja Kommentar
18. **Kjenner du til forslag til- eller vedtatte reguleringsplaner, andre planer, nabovarsel, eller offentlige vedtak som kan medføre endringer i bruken av eiendommen eller eiendommens omgivelser?**
 Nei Ja Kommentar
19. **Kjenner du til om det foreligger påbud/heftelser/krav/manglende tillatelser vedrørende eiendommen?**
 Nei Ja Kommentar
20. **Selges eiendommen med utleiedel, leilighet eller hybel eller lignende?**
 Nei Ja
- 20.1 **Hvis ja, er rommene som benyttes til ovennevnte godkjent til beboelse (rom til varig opphold) av bygningsmyndighetene?**
 Nei Ja Kommentar Det er jeg usikker på

21. Kjenner du til om det er innredet/bruksendret/bygget ut kjeller eller loft eller andre deler av boligen? Hvis nei, gå til punkt 22.

Nei Ja Kommentar

21.1 Er innredningen/utbyggingen godkjent hos bygningsmyndighetene?

Nei Ja Kommentar

22. Kjenner du til manglende brukstillatelse eller ferdigattest?

Nei Ja Kommentar

23. Kjenner du til om det er foretatt radonmåling?

Nei Ja Kommentar

24. Kjenner du til om det foreligger skaderapporter, tilstandsvurderinger, boligsalgsrapporter eller målinger?

Nei Ja Kommentar

25. Kjenner du til andre forhold av betydning som kan være relevant for kjøper å vite om (f.eks. rasfare, tinglyste forhold eller private avtaler)?

Nei Ja Kommentar

SPØRSMÅL FOR LEILIGHETER I SAMEIER/BORETTSLAG/BOLIGAKSJESELSKAP:

26. Kjenner du til om sameie/laget/selskapet er involvert i tvister av noe slag?

Nei Ja Kommentar

27. Kjenner du til vedtak/forslag til vedtak om forhold vedrørende eiendommen som kan medføre økte felleskostnader/økt fellesgjeld?

Nei Ja Kommentar

28. Kjenner du til om det er/har vært sopp/råteskader/insekter/skadedyr i sameiet/laget/selskapet som f.eks. rotter, mus, maur eller lignende?

Nei Ja Kommentar

29. Kjenner du til om det er/har vært skjeggkre i sameiet/laget/selskapet (i fellesareal eller i andre boliger)?

Nei Ja Kommentar Det er sendt inn til forsikring men jeg må ha bildebevis, noe jeg ikke har klart enda.

TILLEGGSKOMMENTAR

Jeg bekrefter at opplysninger er gitt etter beste skjønn. Jeg er kjent med at dersom jeg har gitt ufullstendige, uriktige eller misvisende opplysninger om eiendommen, vil selskapet kunne søke hel eller delvis regress for sine utbetalinger eller redusere sitt ansvar helt eller delvis, jfr. Vilkår for boligselgerforsikring punkt 9.1 og forsikringsavtaleloven kapittel 4.

Jeg er orientert om at mitt mulige ansvar som selger etter avhendingsloven, eventuelt etter kjøpsloven (aksjeboliger), og om Anticimex Forsikrings boligselgerforsikringstilbud. Jeg er klar over at avtale om tegning av forsikring er bindende fra signering av egenerklæringsskjema. Premietilbudet som er gitt av megler er bindende for Anticimex Forsikring i 6 måneder fra oppdragsinngåelse med megler. Etter dette vil premien og forsikringsvilkårene kunne justeres.

Når premietilbudet ikke lenger er bindende for forsikringssselskapet, må egenerklæringsskjemaet signeres på nytt og eventuelle endringer påføres. Det vil da være forsikringspremien og forsikringsvilkårene på ny signeringsdato som legges til grunn.

Det kan ikke tegnes boligselgerforsikring ved salg av boligeiendom i følgende tilfeller:

- mellom ektefeller eller slektninger i rett oppstigende eller nedstigende linje, søsken, eller
 - mellom personer som bor eller har bodd på boligeiendommen og/eller
 - når salget skjer som ledd i sikredes næringsvirksomhet/er en næringsseiendom
 - etter at boligeiendommen er lagt ut for salg.
- Dersom det ikke foreligger risikovurdering (tilstandsrapport) for boligeiendommen som tilfredsstillter kravene i forskrift til avhendingslova FOR-2021-06-08-1850

Forsikringselskapet kan ved skriftlig samtykke likevel akseptere tegning av forsikring også i ovennevnte tilfeller. Dersom selskapet ikke har gitt skriftlig samtykke, kan erstatningen bortfalle.

Ved oppgjørsoppdrag trer forsikringen i kraft når kontrakten er signert av begge parter, begrenset til siste 12 måneder før overtakelse.

For øvrig oppfordrer selger potensielle kjøpere til å undersøke eiendommen grundig, jf. avhendingsloven § 3-10 og kjøpslovens § 20 (aksjeboliger).

Ved signering av nærværende skjema aksepteres at Buysure AS, Visma Real Estate AS og Signicat AS ikke har ansvar for transaksjonen som tjenesten benyttes til, og ikke kan holdes ansvarlig for eventuelt tap av noen art som følge av brukerfeil, eventuelle feil ved Signicat AS og Visma Real Estate AS sine tjenester eller tredjepartsløsninger, herunder BankID.

Forsikringsvilkårene leser du i sin helhet på:

<https://buysure.no/Anticimex/vilkaar>

Les mer om boligselgerforsikringen og se prislister her:

buysure.no/boligselgerforsikring

Jeg ønsker å tegne boligselgerforsikring, og bekrefter å ha mottatt og lest forsikringsvilkårene og informasjonsbrosjyre til selger i forbindelse med tegning av boligselgerforsikring. Forsikringen trer i kraft på det tidspunkt det foreligger en budaksept mellom partene, begrenset til tolv måneder før overtakelse. Ved oppgjørsoppdrag trer forsikringen i kraft når kontrakten er signert av begge parter, begrenset til siste 12 måneder før overtakelse. Jeg bekrefter med dette at eiendommen ikke er en næringsseiendom, at den ikke selges som ledd i næringsvirksomhet eller mellom ektefeller eller slektninger i rett oppstigende eller nedstigende linje, søsken, eller mellom personer som bor eller har bodd på boligeiendommen. Dersom forsikringen er tegnet i strid med ovenstående (se også forsikringsvilkårene punkt 9) kan Anticimex Forsikring søke hel eller delvis regress for sine utbetalinger og/eller redusere sitt ansvar helt eller delvis. Jeg er innforstått med at eiendomsmegleren ikke har fullmakt til å gjøre unntak fra ovennevnte begrensninger. Jeg er oppmerksom på at 9% av total forsikringskostnad er honorar til Buysure AS. Honoraret inngår i den totale premien du som kunde betaler, inkl. evt. administrasjonsgebyrer.

Jeg ønsker ikke å tegne boligselgerforsikring, men megler har tilbudt meg å tegne slik forsikring.

Jeg kan ikke tegne boligselgerforsikring iht. vilkår

Nabolagsprofil

Levreveien 43 - Nabolaget Levre/Gjettum vestre - vurdert av 36 lokalkjente

Nabolaget spesielt anbefalt for

- Familier med barn
- Etablerere
- Godt voksne

Offentlig transport

🚏 Levretoppen Linje 205	3 min 🚶 0.2 km
🚇 Gjettum Linje 3	12 min 🚶 0.9 km
🚇 Sandvika stasjon Totalt 9 ulike linjer	5 min 🚶 2.6 km
🚇 Oslo S Totalt 24 ulike linjer	21 min 🚶 17.3 km
✈ Oslo Gardermoen	53 min 🚶

Skoler

Levre skole (1-7 kl.) 559 elever, 24 klasser	9 min 🚶 0.7 km
Evje skole (1-7 kl.) 340 elever, 23 klasser	14 min 🚶 1 km
Løkeberg skole (1-7 kl.) 505 elever, 22 klasser	24 min 🚶 1.8 km
Gjettum skole (8-10 kl.) 328 elever, 22 klasser	12 min 🚶 0.9 km
Hauger skole (8-10 kl.) 368 elever, 23 klasser	12 min 🚶 1 km
Dønski videregående skole 550 elever, 29 klasser	10 min 🚶 0.8 km
Rosenvilde videregående skole 620 elever	11 min 🚶 0.8 km

Opplevd trygghet

Veldig trygt 85/100

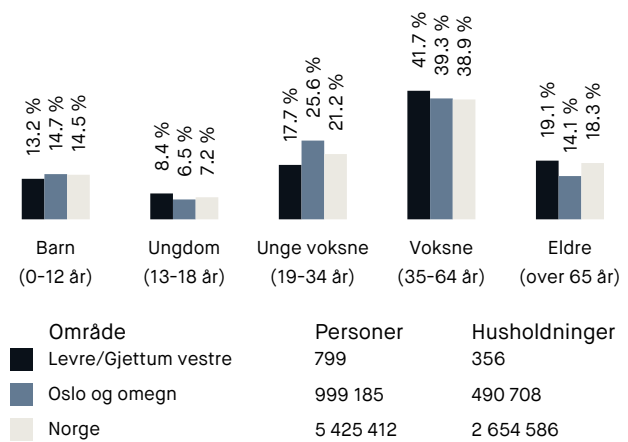
Kvalitet på skolene

Veldig bra 80/100

Naboskapet

Godt vennskap 72/100

Aldersfordeling



Barnehager

Helgerud Menighets barnehage (1-5 år)	8 min 🚶 0.6 km	19 barn
Blåveiskroken barnehage (1-5 år)	8 min 🚶 0.6 km	29 barn
Gjettum barnehage (1-5 år)	12 min 🚶 0.9 km	55 barn

Dagligvare

Bunnpris Gjettum	8 min 🚶
Post i butikk, PostNord	0.6 km
Coop Extra Dønski	13 min 🚶

Primære transportmidler

1. Egen bil

2. Buss

Gateparkering

Lett 91/100

Kollektivtilbud

Veldig bra 90/100

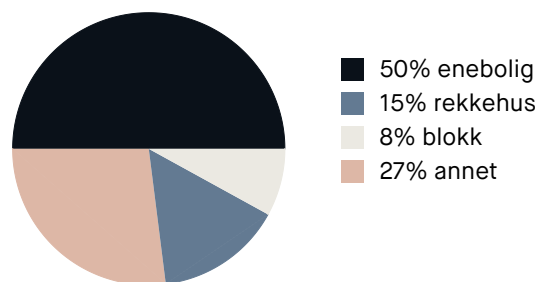
Støynivået

Lite støynivå 86/100

Sport

🏃 Levre skole	8 min 🚶
Aktivitetshall, ballspill	0.6 km
🏃 Dønski vg. skole gymnastikksal	9 min 🚶
Aktivitetshall	0.8 km
🚶 Vest Helse og Trening	17 min 🚶
🚶 Mizuchi kampsport	19 min 🚶

Boligmasse



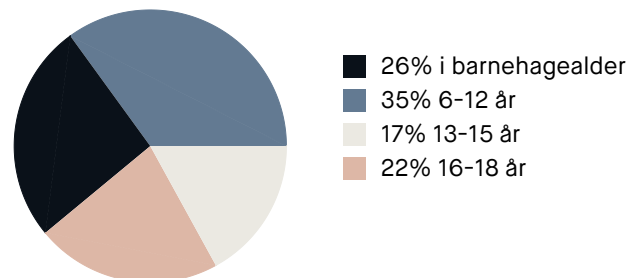
«Etablert område bestående av eneboliger. Meget stille og rolig. Etablerte familier, noen med barn. Kort vei til: kommunikasjon, butikk, skole og sykehus»

Sitat fra en lokalkjent

Varer/Tjenester

📍 Kolsås Senter	24 min 🚶
📍 Sykehusapoteket Asker og Bærum	16 min 🚶

Aldersfordeling barn (0-18 år)



Familiesammensetning

Par m. barn



Par u. barn



Enslig m. barn



Enslig u. barn



Flerfamilier

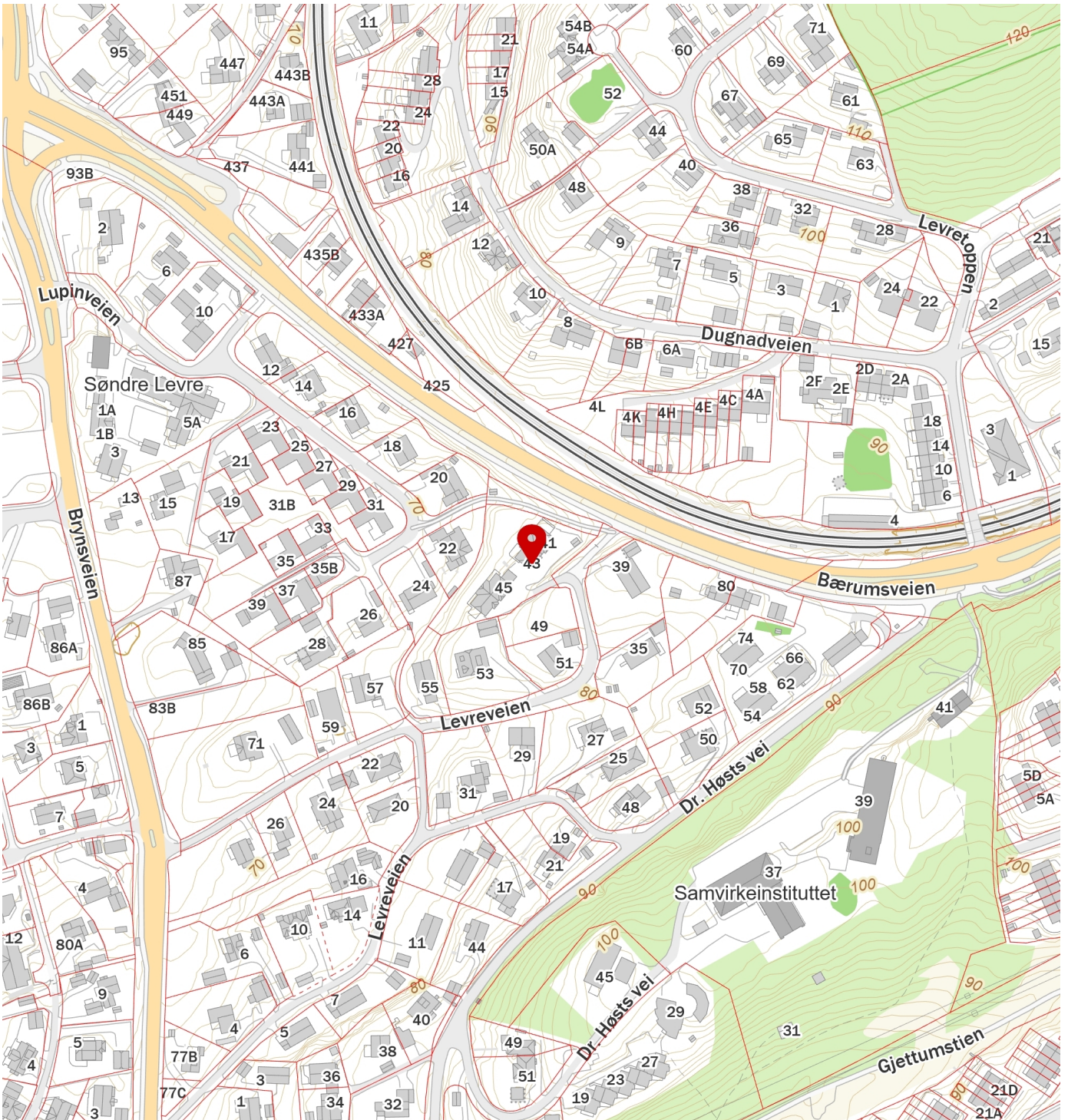


0% 47%

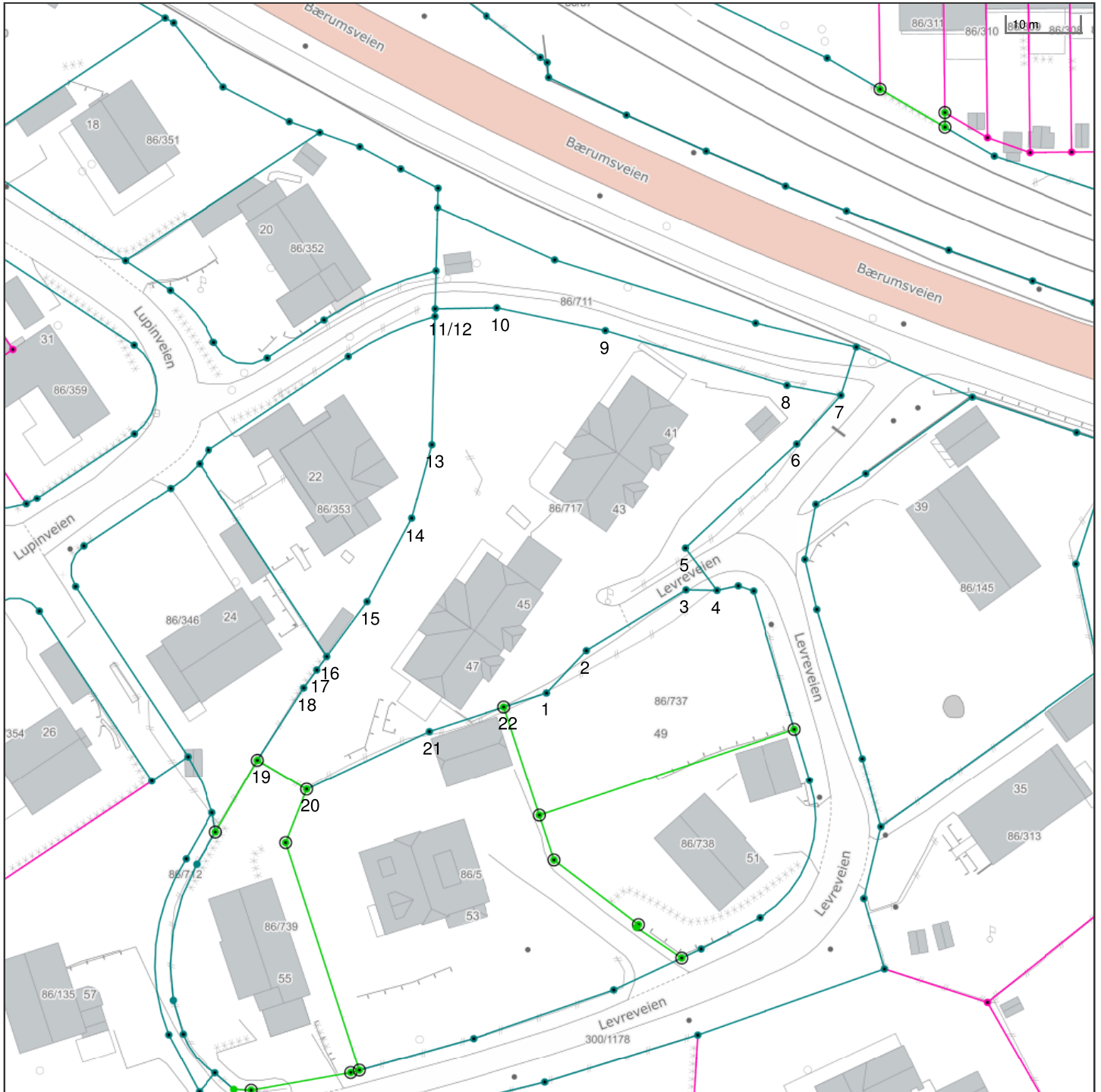
Levre/Gjettum vestre
Oslo og omegn
Norge

Sivilstand

		Norge
Gift	36%	33%
Ikke gift	51%	54%
Separert	10%	9%
Enke/Enkemann	4%	4%



Eiendomskart for eiendom 3201 - 86/717//2



Det tas forbehold om riktigheten eller fullstendigheten av opplysningene i dette dokumentet. Det kan ikke rettes krav som følge av at disse opplysningene benyttes som grunnlag for beslutninger.

----- Eiendomsgrense - omtvistet	----- Eiendomsgrense - lite nøyaktig	● Grensepunkt - lite nøyaktig	⊙ Grensepunkt - offentlig godkjent
- - - - - Hjelpelinje vegkant	----- Eiendomsgrense - mindre nøyaktig	● Grensepunkt - mindre nøyaktig	⊙ Grensepunkt - bolt
..... Hjelpelinje fiktiv	----- Eiendomsgrense - middels nøyaktig	● Grensepunkt - middels nøyaktig	⊙ Grensepunkt - kors
..... Hjelpelinje punktfeste	----- Eiendomsgrense - nøyaktig	● Grensepunkt - nøyaktig	⊙ Grensepunkt - rør
----- Hjelpelinje vannkant	----- Eiendomsgrense - svært nøyaktig	● Grensepunkt - svært nøyaktig	● Grensepunkt - hjelpepunkt / annet
	----- Eiendomsgrense - uviss nøyaktighet		● Grensepunkt - uten klassifisering

Areal og koordinater for eiendommen

Areal	2 405,10 m ²	Arealmerknad				
Representasjonspunkt	Koordinatsystem	EUREF89 UTM Sone 32	Nord	6641904,51	Øst	584872,4

Grensepunkter						Grenselinjer (m)	
#	Nord	Øst	Nøyaktigh.	Nedsatt i	Grensepunkttype	Lengde	Radius
1	6641867,78	584878,71	13 cm	Ikke spesifisert (IS)	Umerket (56)	6,18	
2	6641873,69	584884,04	13 cm	Ikke spesifisert (IS)	Umerket (56)	7,96	
3	6641882,31	584897,52	13 cm	Ikke spesifisert (IS)	Umerket (56)	16,00	
4	6641882,33	584901,77	13 cm	Ikke spesifisert (IS)	Umerket (56)	4,25	
5	6641888,01	584897,31	13 cm	Ikke spesifisert (IS)	Umerket (56)	7,22	
6	6641902,7	584912,34	13 cm	Ikke spesifisert (IS)	Umerket (56)	21,02	
7	6641909,49	584918,23	13 cm	Ikke spesifisert (IS)	Umerket (56)	8,99	
8	6641910,69	584910,82	13 cm	Ikke spesifisert (IS)	Umerket (56)	7,51	
9	6641917,62	584885,65	13 cm	Ikke spesifisert (IS)	Umerket (56)	26,11	
10	6641920,4	584870,69	13 cm	Ikke spesifisert (IS)	Umerket (56)	15,22	
11	6641920,06	584862,13	13 cm	Ikke spesifisert (IS)	Umerket (56)	8,57	
12	6641919,02	584862,13	13 cm	Ikke spesifisert (IS)	Umerket (56)	1,04	
13	6641901,45	584862,11	13 cm	Ikke spesifisert (IS)	Umerket (56)	17,57	
14	6641891,24	584859,57	13 cm	Ikke spesifisert (IS)	Umerket (56)	10,52	
15	6641879,7	584853,71	13 cm	Ikke spesifisert (IS)	Umerket (56)	12,94	
16	6641872,07	584848,35	13 cm	Ikke spesifisert (IS)	Umerket (56)	9,32	
17	6641870,2	584847,03	13 cm	Ikke spesifisert (IS)	Umerket (56)	2,29	
18	6641867,71	584845,29	13 cm	Ikke spesifisert (IS)	Umerket (56)	3,04	
19	6641857,66	584839,15	10 cm	Jord (JO)	Off. godkjent grensemerke (51)	11,78	
20	6641853,82	584846,01	10 cm	Jord (JO)	Off. godkjent grensemerke (51)	7,86	
21	6641862,14	584862,67	13 cm	Ikke spesifisert (IS)	Umerket (56)	18,62	
22	6641865,73	584872,88	10 cm	Jord (JO)	Off. godkjent grensemerke (51)	10,82	



Skatteetaten

Dato
09.07.2024

U.off. offl. § 13, sktflv § 3-1

AMBITA AS
Postboks 2923 Solli
0230 OSLO

Bekreftelse på formuesverdi:

Kommune: 3201 BÆRUM

Gnr 86 Bnr 717 Fnr 0 Snr 2

Eiendommens adresse:

Levreveien 43, 1346 GJETTUM

Formuesverdi for inntektsåret 2022:

Som primærbolig: kr 3 844 872
Som sekundærbolig: kr 12 055 257

Dokumentet er elektronisk godkjent og er derfor ikke signert

Skatteetaten.no

Tlf 800 80000

BÆRUM KOMMUNE

Kommunegården, Arnold Haukelands plass 10, 1304 Sandvika

Org. nr: 974553686

Telefon: 67 50 40 50



Megleropplysninger

Gnr:	86	Bnr:	717	Fnr:		Snr:	2
Adresse:	Levreveien 43, 1346 GJETTUM						

Her er opplysninger om eiendommen. Opplysningene består av dette følgebrevet med vedlegg som dekker det kommunen leverer i henhold til meglerlovens § 6-7.

Arkivsakld	Tiltak	Dokumenter					
01/2238	Tomannsbolig	<input checked="" type="checkbox"/>	Ferdigattest	<input type="checkbox"/>	Midl. brukstillatelse	<input type="checkbox"/>	Ingen
07/4934	Utvidelse av terrasse	<input type="checkbox"/>	Ferdigattest	<input type="checkbox"/>	Midl. brukstillatelse	<input checked="" type="checkbox"/>	Ingen
		<input type="checkbox"/>	Ferdigattest	<input type="checkbox"/>	Midl. brukstillatelse	<input type="checkbox"/>	Ingen
		<input type="checkbox"/>	Ferdigattest	<input type="checkbox"/>	Midl. brukstillatelse	<input type="checkbox"/>	Ingen

Ferdigattest: Mangler bygninger, attest? Les vedlagt skriv om ferdigattest.

Spørsmål ang. kulturminner rettes til avd. Natur og idrett tlf: 67 50 40 50

Kommentar:



Hedalm Andebyhus
Postboks 205

2051 JESSHEIM

Deres ref.:

Vår ref.:
04/10132-3/KIS

Dato:
10.12.2004

Adresse - Tiltak: Levreveien 41-43 - tomannsbolig
Gnr/Bnr: 86/717
Tiltakshaver: Emil Svendsen
Ansvarlig søker: Hedalm Andebyhus

Mottatt: 25.11.2004
Mangelbrev:
Komplett:

FERDIGATTEST

Jf. Plan- og bygningslovens §99

Ferdigattest gis etter anmodning og på grunnlag av fremlagt dokumentasjon; jf. forskrift om saksbehandling og kontroll i byggesaker, kap. VIII §33 og kap. IX §34.

Det er tidligere gitt midlertidig brukstillatelse for tiltaket. Dokumentasjonen som nå er innlevert bekrefter at feil og mangler oppgitt ved anmodning om brukstillatelse er rettet.

Den fremlagte dokumentasjon bekrefter at alle krav og betingelser som er stilt i tillatelsen, og som ellers følger av gjeldende bestemmelser, er dokumentert oppfylt.

Ferdigattesten gjelder for tiltaket slik det er beskrevet i ramme- og igangsettingstillatelse med senere tillegg.

Ved nybygg med egen adresse må sort-hvitt husnummerskilt og eventuelt henvisningsskilt monteres på godt synlig sted.

Karoline Hasselgård
Karoline Hasselgård
bygningssjef

Kai Svendsen
Kai Svendsen
Saksbehandler

3005080009BK0076184



Hedalm Andebyhus
Postboks 205

2051 JESSHEIM

Deres ref.:

Vår ref.:
04/10132-3/KIS

Dato:
10.12.2004

Adresse - Tiltak: Levreveien 41-43 - tomannsbolig
Gnr/Bnr: 86/717
Tiltakshaver: Emil Svendsen
Ansvarlig søker: Hedalm Andebyhus

Mottatt: 25.11.2004
Mangelbrev:
Komplett:

FERDIGATTEST

Jf. Plan- og bygningslovens §99

Ferdigattest gis etter anmodning og på grunnlag av fremlagt dokumentasjon; jf. forskrift om saksbehandling og kontroll i byggesaker, kap. VIII §33 og kap. IX §34.

Det er tidligere gitt midlertidig brukstillatelse for tiltaket. Dokumentasjonen som nå er innlevert bekrefter at feil og mangler oppgitt ved anmodning om brukstillatelse er rettet.

Den fremlagte dokumentasjon bekrefter at alle krav og betingelser som er stilt i tillatelsen, og som ellers følger av gjeldende bestemmelser, er dokumentert oppfylt.

Ferdigattesten gjelder for tiltaket slik det er beskrevet i ramme- og igangsettingstillatelse med senere tillegg.

Ved nybygg med egen adresse må sort-hvitt husnummerskilt og eventuelt henvisningsskilt monteres på godt synlig sted.

Karoline Hasselgård
Karoline Hasselgård
bygningssjef

Kai Svendsen
Kai Svendsen
Saksbehandler

3005080009BK0076184



Informasjon om ferdigattest

GENERELT

Ferdigattest markerer den formelle avslutningen av byggesaken og skal vise at arbeidet er utført i tråd med tillatelsen og regelverket. Hovedregel etter gammel og ny plan- og bygningslov (pbl) er at et bygg ikke skal tas i bruk før det foreligger ferdigattest alternativt midlertidig brukstillatelse.

Dersom det er gitt midlertidig brukstillatelse vil ikke manglende ferdigattest bety at det er ulovlig å bruke bygningen. Det betyr derimot at bygningen ikke er formelt fullt ut ferdigstilt.

Ferdigattest mangler i flere eldre byggetiltak:

Plan- og bygningsloven (pbl) ble gjort gjeldende for sentrale deler av kommunen ved kgl. resolusjon av 15. november 1912, og for hele kommunen først fra 25. januar 1951. Det innebærer at for store deler av kommunen var det ikke søknadsplikt frem til 1951. Dette er grunnen til at mange eldre bygninger ikke har midlertidig brukstillatelse eller ferdigattest.

SAKER INNSENDT FØR 1.1.1998

En ferdigattest utstedt for gamle saker gir absolutt ingen garanti for at bygget ikke har feil eller mangler. Det er også vanskelig og tidkrevende å verifisere om bygget er oppført i henhold til tillatelse og regelverket. Det ble derfor i siste lovendring, gitt en bestemmelse om at ferdigattest ikke skal utstedes i disse sakene. Det vil si at kommunen skal henlegge gamle saker som ikke er avsluttet med ferdigattest (FA) eller midlertidig brukstillatelse (MB) og avvise henvendelser om ferdigattest i slike saker. Meldingssaker : En del mindre tiltak som f.eks. garasjer, uthus og mindre tilbygg ble behandlet som meldingssaker. I disse sakene skulle det ikke gis midlertidig brukstillatelse eller ferdigattest.

SAKER INNSENDT ETTER 1.1.1998

Kommunen plikter etter søknad å utstede ferdigattest for disse sakene, med noen unntak, jfr. SAK10 (saksbehandlingsforskriften) § 8-1 1.ledd.

Kommunene skal utstede ferdigattest innen 3 uker, forutsatt at korrekt dokumentasjon er innsendt. Dersom kommunene oversitter fristen kan bygget lovlig tas i bruk, men det betyr ikke at ferdigattest anses som gitt.

Kommunenes arbeid med utstedelse av ferdigattest i eldre saker gebyrbelegges når det er gått mer enn 5 år etter at bygget ble tatt i bruk.

En rammetillatelsen faller bort etter 3 år. Er arbeidet ikke igangsatt (og IG gitt der dette er påkrevd) innen fristen må det søkes på nytt etter dagens regelverk.

For saker innsendt mellom 1.1.1998 og 30.6.2010:

Meldingssaker: skulle ikke ha MB/FA, se informasjon over.

Der midlertidig brukstillatelse foreligger: Det er her som regel kun mindre mangler. Det vil ofte være tilstrekkelig at eier/tiltakshaver erklærer at manglene er rettet og at tiltaket er utført i samsvar med regelverket.

Der midlertidig brukstillatelse mangler: Det må søkes om ferdigattest vedlagt kontrollerklæringer fra foretakene som hadde ansvarsrett for utførelsen og kontroll av utførelsen. Bruk av bygningen er da i utgangspunktet ulovlig og kommunen kan vurdere å følge opp som lovbrudd.

For saker innsendt etter 1.7.2010:

Det skal søkes om ferdigattest alternativt midlertidig brukstillatelse i alle byggesaker. For mindre tiltak som kan forstås av tiltakshaver, er det tiltakshaver selv som søker om ferdigattest.

For tiltak med krav om ansvarlig foretak er det ansvarlig søker som skal søke om ferdigattest.

Ansvarlig søker skal innhente samsvarserklæringer og slutføre gjennomføringsplanen.

Gjennomføringsplanen skal vedlegges søknad om ferdigattest.

Hva gjør jeg hvis firma ikke eksisterer og jeg vil ha ferdigattest?

Dersom ett eller flere foretak har gått konkurs, må nytt foretak erklære ansvar når det skal ta over.

Grensesnitt mellom tidligere og nytt foretak må beskrives, slik at det klart fremgår hvor det nye foretaket overtar ansvar. Revidert gjennomføringsplan må innsendes.

Ferdigstillelse av ikke søknadspliktige tiltak

Når en frittliggende bygning eller et tilbygg unntatt fra søknadsplikt er ferdigstilt skal informasjon om tiltaket og plasseringen meldes til kommunen. Foreløpig skal den digitale løsningen *Rett i kartet* brukes for slike tiltak i Bærum. På nettsiden www.rettikartet.no/app/bygg registrerer du selv tiltaket ved å klikke i kartet der bygningen er plassert.

Eiendom	3201 86/717		
Utskriftsdato	02.07.2024	Antall datasett	6

Det tas forbehold om riktigheten eller fullstendigheten av opplysningene i dette dokumentet. Det kan ikke rettes krav som følge av at disse opplysningene benyttes som grunnlag for beslutninger.

0 Berørte datasett

Ingen datasett

6 Sjekkede, ikke berørte datasett

- Kulturmiljøer - lokalt registrerte kulturmiljøer i Bærum kommune
- Kulturmiljøer - Kulturmiljøer
- Kulturmiljøer - lokalt registrerte kulturmiljøer i Bærum kommune
- Kulturminner - Fredete bygninger
- Kulturminner - Lokaltiteter, Enkeltminner og Sikringssoner
- Kulturminner - SEFRAK



Bærum kommune

Adresse: Postboks 700, 1304 Sandvika

Telefon: 67 50 40 50

Utskriftsdato: 02.07.2024

Kommunale gebyrer 2024

EM §6-7 Oppdragstakerens undersøkelses- og opplysningsplikt

Kilde: Bærum kommune

Kommunenr.	3201	Gårdsnr.	86	Bruksnr.	717	Festenr.		Seksjonsnr.	2
Adresse	Levreveien 43, 1346 GJETTUM								

Kommunale gebyrer fakturert på eiendommen i 2023

Kommunale gebyrer er en kombinasjon av forskudd, abonnement og enkeltgebyrer fakturert etter levert tjeneste. Vi kjenner ikke samlet gebyr for en eiendom for et år før året er omme. Denne rapporten sammenstiller dette for fjoråret, med summer fordelt per fagområde. Tjenestene vil normalt ha en prisøkning hvert år, samt at forbruk på ulike tjenester kan variere fra år til år.

Gebyr	Fakturert beløp i 2023
Avløp	9 184,08 kr
Feiing	262,00 kr
Renovasjon	4 338,60 kr
Vann	7 432,58 kr
Sum	21 217,26 kr

Prognose kommunale gebyrer fakturert på eiendommen inneværende år

Vare	Grunnlag	Enhetspris	Andel	Korreksjon	Årsprognose	Fakt. hittil i år
1A - Standard renovasjonsgebyr	1 stk	4 338,59 kr	1/1	0 %	4 338,59 kr	2 169,30 kr
Vann etter areal	226 m2	39,38 kr	1/1	0 %	8 898,75 kr	4 449,38 kr
Avløp etter areal	226 m2	48,75 kr	1/1	0 %	11 017,50 kr	5 508,75 kr
Feiegebyr pr skorstein (pipeløp)	1 stk	105,00 kr	1/1	0 %	105,00 kr	52,50 kr
Tilsyn pr boenhet med ildsted	1 stk	171,00 kr	1/1	0 %	171,00 kr	85,50 kr
				Sum	24 530,84 kr	12 265,43 kr

Løpende gebyr brukes for å fordele en årlig kostnad på flere innbetalinger.

Alle beløp er inkl. mva.

FORBEHOLD VED UTLIVERING AV INFORMASJON I FORBINDELSE MED EIENDOMSFORSØRSLER:

Det tas forbehold om riktigheten eller fullstendigheten av opplysningene i dette dokumentet. Det kan ikke rettes krav som følge av at disse opplysningene benyttes som grunnlag for beslutninger.



Bærum kommune

Adresse: Postboks 700, 1304 Sandvika

Telefon: 67 50 40 50

Utskriftsdato: 02.07.2024

Vann og avløp med informasjon om vannmåler

EM §6-7 Oppdragstakerens undersøkelses- og opplysningsplikt

Kilde: Bærum kommune

Kommunenr.	3201	Gårdsnr.	86	Bruksnr.	717	Festenr.		Seksjonsnr.	2
Adresse	Levreveien 43, 1346 GJETTUM								

Informasjon om vann/avløp registrert på eiendommen

Målnummer	Stand	Dato	Avlesningstype
Ingen treff på vannmålere.			

Offentlig vann	Ja
Offentlig avløp	Ja
Privat septikanlegg	Nei

For seksjonerte eiendommer kan det mangle vannmålerinfo og andre opplysninger tilknyttet vann/avløp, da disse opplysningene er knyttet til en fellesavtale for sameiet.

FORBEHOLD VED UTLIVERING AV INFORMASJON I FORBINDELSE MED EIENDOMSFORESPØRSLER:

Det tas forbehold om riktigheten eller fullstendigheten av opplysningene i dette dokumentet. Det kan ikke rettes krav som følge av at disse opplysningene benyttes som grunnlag for beslutninger.



Bærum kommune

VAledninger

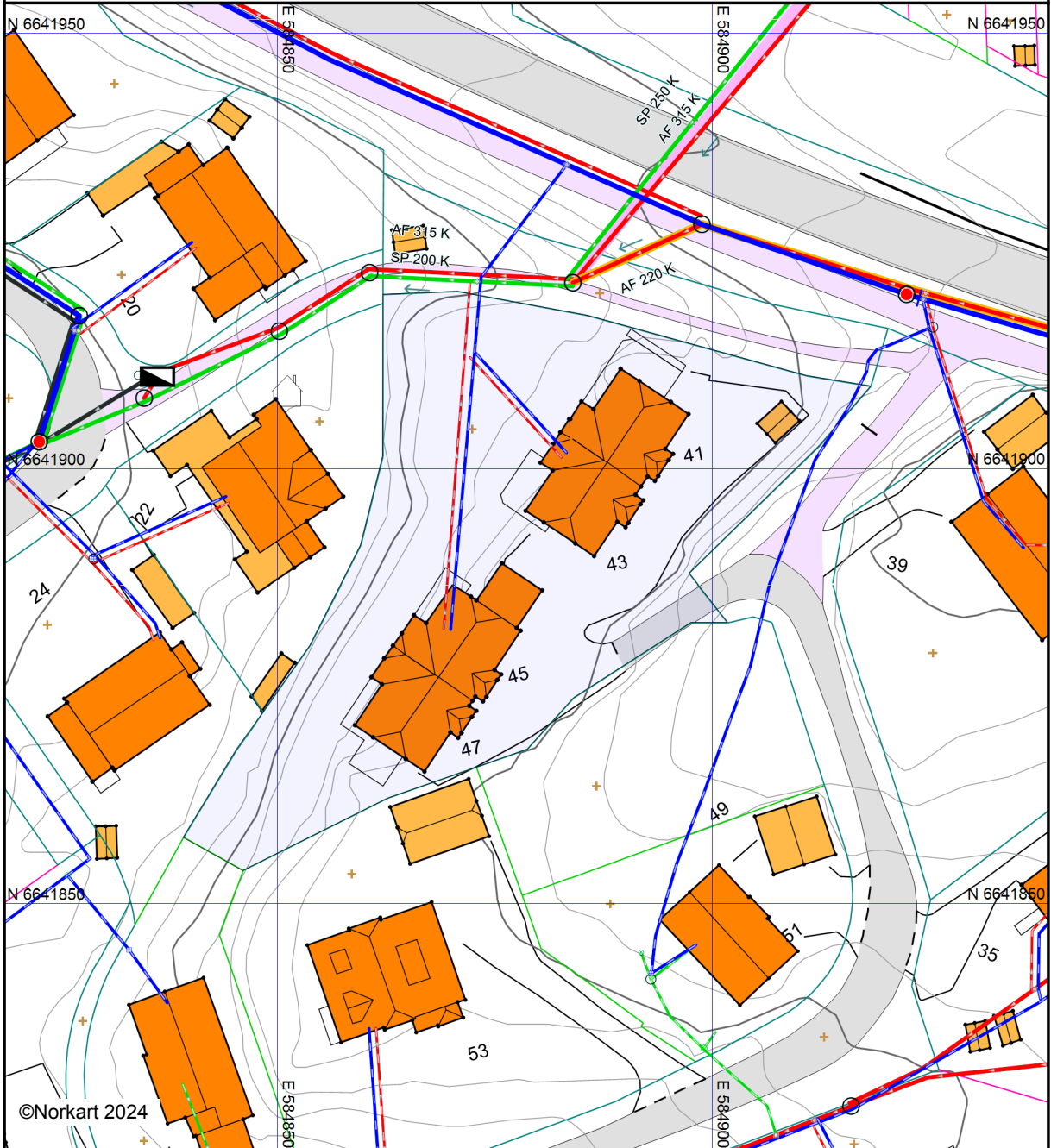
Eiendom: 86/717/0/2
Adresse: Levreveien 43
Dato: 02.07.2024
Målestokk: 1:750



UTM-32

- | | | | |
|-------------------|------------------|------|---------|
| Vannledning | Overvannsledning | Kum | Hydrant |
| Spillvannsledning | Avløp felles | Sluk | |

VA-ledninger
Dersom det er behov for nøyaktig stedfesting av ledningene, f. eks. ved gravearbeid, så skal alltid Vann og avløp i Bærum kommune kontaktes.



©Norkart 2024

Det tas forbehold om at det kan forekomme feil, mangler eller avvik i kartet. Spesielt gjelder dette usikre eiendomsgrenser. VA-ledninger kan være tegnet parallellforsjøvet og mange private ledninger mangler i kartet. Dette kartet kan ikke brukes som erstatning for situasjonskart i byggesaker.



Bærum kommune

Adresse: Postboks 700, 1304 Sandvika

Telefon: 67 50 40 50

Utskriftsdato: 02.07.2024

Feiing, tilsyn, avvik og anmerkninger

EM §6-7 Oppdragstakerens undersøkelses- og opplysningsplikt

Kilde: Bærum kommune

Kommunenr.	3201	Gårdsnr.	86	Bruksnr.	717	Festenr.		Seksjonsnr.	2
Adresse	Levreveien 43, 1346 GJETTUM								

Avtale 90902813 (Avgiftsadresse: Levreveien 43)

Situasjon

Røykvarslere	0 sammenkoblet, 4 enkel
Slukkere	1 slange, 1 pulver, 0 skum, 0 andre

Tilsyn og feiing

Ildsted	Røykløp	Siste tilsyn	Siste feiing	Status tilsyn	Status feiing
1 etasje stue	A1	02.05.2019	29.04.2022	Utført	Utført

Registrerte avvik

Objekt	Avvik	Kommentar	Registrert
Enhet	19D Røykvarslerne dekker ikke alle områder	Mangler i 2. etg	05.05.2019

Ingen anmerkninger registrert på avtalen.

FORBEHOLD VED UTLEVERING AV INFORMASJON I FORBINDELSE MED EIENDOMSFORSØRSLER:



Det tas forbehold om riktigheten eller fullstendigheten av opplysningene i dette dokumentet. Det kan ikke rettes krav som følge av at disse opplysningene benyttes som grunnlag for beslutninger.

Tegnforklaring



Matrikkelkart

-  Grunneiendom
-  Grense ≤ 10 cm
-  Grense ≤ 30 cm
-  Grense < 200 cm
-  Grense < 500 cm

Reguleringsplan-Byggeområder (PBL1985 §

-  Frittliggende småhusbebyggelse
-  Konsentrert småhusbebyggelse


Reguleringsplan-Offentlige trafikkområder (

-  Kjøreveg
-  Gang-/sykkelveg


Reguleringsplan-Friområder (PBL1985 § 25,

-  Turveg


Reguleringsplan-Fellesområder (PBL1985 § .

-  Felles lekeareal for barn


Reguleringsplan-Bebyggelse og anlegg (PBL






-  Boligbebyggelse - konsentrert småhusbebygg

Reguleringsplan-Samferdselsanlegg og tekn

-  Trase for sporveg/forstadsbane

Reguleringsplan-Felles for PBL 1985 og 200

-  Regulerings- og bebyggelsesplanområde

-  Planens begrensning
-  Formålsgrense
-  Byggegrense
-  Regulert senterlinje
-  Frisiktslinje



Bærum kommune

Adresse: Postboks 700, 1304 Sandvika

Telefon: 67 50 40 50

Utskriftsdato: 02.07.2024

Planopplysninger

EM §6-7

Oppdragstakerens undersøkelses- og opplysningsplikt

Kilde: Bærum kommune

Kommunenr.	3201	Gårdsnr.	86	Bruksnr.	717	Festenr.		Seksjonsnr.	2
Adresse	Levreveien 43, 1346 GJETTUM								

Opplysningene omfatter gjeldende planer og pågående planarbeid for eiendommen. Nærmere opplysninger om den enkelte plan med dokumenter, mindre endringer, etc finnes på internett, se lenker under. Oppgitte delarealer viser planinformasjon på eiendommen.

Det tas forbehold om riktigheten eller fullstendigheten av opplysningene i dette dokumentet. Det kan ikke rettes krav som følge av at disse opplysningene benyttes som grunnlag for beslutninger.

Plantyper med treff

Kommuneplaner

Reguleringsplaner

Plantyper uten treff

Kommuneplaner under arbeid

Kommunedelplaner under arbeid

Reguleringsplaner over bakken

Reguleringsplaner bunn

Bebyggelsesplaner

Bebyggelsesplaner under bakken

Kommunedelplaner

Reguleringsplaner under bakken

Reguleringsplaner under arbeid

Reguleringsplaner under arbeid i nærheten

Bebyggelsesplaner over bakken

Midlertidige forbud

Kommuneplaner

Besøk kommunens hjemmeside for mer informasjon.

Id	202101 (https://www.arealplaner.no/3201/gi?funksjon=VisPlan&kommunennummer=3201&planidentifikasjon=202101)
Navn	KOMMUNEPLANENS AREALDEL 2022-2042
Plantype	Kommuneplanens arealdel
Status	Endelig vedtatt arealplan
Ikrafttredelse	21.06.2023
Bestemmelser	- https://www.arealplaner.no/3201/dokumenter/23874/6403470.pdf
Delarealer	Delareal 27 m ² Arealbruk Turdrag,Nåværende
	Delareal 2 378 m ² Arealbruk Boligbebyggelse,Nåværende

Reguleringsplaner

Besøk kommunens hjemmeside for mer informasjon.

Id	1992017 (https://www.arealplaner.no/3201/gi?funksjon=VisPlan&kommunennummer=3201&planidentifikasjon=1992017)
----	---

Navn	BÆRUMSVEIEN, g/s fra Gjettum til Brynsveien
Plantype	Eldre reguleringsplan
Status	Endelig vedtatt arealplan
Ikrafttredelse	02.03.1994
Bestemmelser	- https://www.arealplaner.no/3201/dokumenter/9033/1992017.pdf
Delarealer	Delareal 19 m ² Formål Kjørevei
	Delareal 27 m ² Formål Turvei
	Delareal 2 359 m ² Formål Frittliggende småhusbebyggelse Felt navn B6

BÆRUM KOMMUNE

Plannummer 1992017

I medhold av § 27-2 nr. 1 i Plan- og bygningsloven av 14.06.85 nr.77 har Bærum kommunestyre i møte 02.03.1994 godkjent disse bestemmelser.

BESTEMMELSER TIL REGULERINGSPLAN FOR BÆRUMSVEIEN FRA GJETTUM TIL BRYNSVEIEN

§ 1

GENERELT

Innenfor planområdet gjelder disse bestemmelsene ved siden av plan- og bygningsloven med vedtekter for Bærum Kommune. Området reguleres til følgende formål:

Byggeområder

Trafikkområder

Friområde

Spesialområde

Fellesareal for flere eiendommer.

§ 2

INTENSJONER

Hensikten med reguleringen er å bedre trafiksikkerheten ved avkjørselssaneringer samt sikring av myke trafikkanter ved separat gang-/sykkelvei.

Miljøkvalitetene ønskes bedret ved støyskjermingstiltak, ny beplantning og bevaring av eksisterende vegetasjon.

§ 3

BYGGEOMRÅDER/BOLIGER

Feltene B1, B3-B7 reguleres til boliger for frittliggende småhusbebyggelse. Feltene B2 og B8 reguleres til boliger for konsentrert småhusbebyggelse.

Tillatt bebyg areal skal være maks. 20% av netto tomt inklusive garasje.

For eneboliger og tomannsboliger skal det avsettes et brukbart uteoppholdsareal på henholdsvis 300 og 200 m² pr. boligenhet. For hybelleilighet kreves 50 m².

Arealkravet skal dekkes på tomten bygningen ligger på. Tomt for enebolig og tomannsbolig skal ikke være mindre enn henholdsvis 700 og 900 m².

§ 4

TRAFIKKOMRÅDER

Avkjørsler skal stenges som vist på planen. Før anleggsarbeidene tar til skal plan for opparbeidelse av veianlegget med beplantning og støyskjermingstiltak være fremlagt og godkjent. Planleggingen skal baseres på prinsippene i miljøtiltaksplan bilag 118.

Tiltakene skal utføres på en slik måte at de best mulig tilpasser seg terreng og omgivelser, og skal opparbeides/stå ferdig samtidig med resten av veianlegget.

Verdifull vegetasjon skal bevares og det skal redegjøres for vern av vegetasjon under anleggsperioden. For ny atkomst/Lupinveien skal det særlig legges vekt på tilpasningen til tilstøtende bevaringsområde, herunder avkjørsel til eiendommene gnr. 86/108 og 86/255.

Plan for opparbeidelse skal forelegges vernemyndighetene til uttalelse.

Ved planlegging og gjennomføring av atkomstveien skal det tas særlig hensyn til bevaring/vekstmuligheter for innmålte trær.

§ 5

SPELALOMRÅDE/BEVARING

Verneverdig bebyggelse og eksisterende bevaringsverdig vegetasjon skal bevares. Bebyggelsen skal utnyttes til boligformål. Ved brann kan bebyggelsen gjenoppføres på samme sted. Det forutsettes ikke frittstående nybygg på eiendommen. Eventuelle tilbygg skal tilpasses eksisterende bebyggelse i formspråk, farger og materialvalg. Alle anmeldelsespliktige byggearbeider skal forelegges vernemyndighetene til uttalelse.

§ 6

FELLESOMRÅDER FOR FLERE EIENDOMMER

F1 – felles avkjørsel for B1, B2, gnr. 86/425, 86/111, 86/705, 86/196, 86/197, 86/198, 86/269 og 86/ 227.

F2 - felles avkjørsel for gnr. 86/425, 86/111, 86/705, 86/196, 86/197, 86/198 og 86/269.

F3- felles parkering for B1 og B2.

F4- felles gangvei for B2.

F5- fellesareal for B2.

F6- felles avkjørsel for gnr. 96/108 og 86/255.

F7- felles parkering med gangvei for B7.

F8- felles avkjørsel for B7 og B8.

BÆRUM KOMMUNE

Plannummer 1992017

I medhold av § 27-2 nr. 1 i Plan- og bygningsloven av 14.06.85 nr.77 har Bærum kommunestyre i møte 02.03.1994 godkjent disse bestemmelser.

BESTEMMELSER TIL REGULERINGSPLAN FOR BÆRUMSVEIEN FRA GJETTUM TIL BRYNSVEIEN

§ 1

GENERELT

Innenfor planområdet gjelder disse bestemmelsene ved siden av plan- og bygningsloven med vedtekter for Bærum Kommune. Området reguleres til følgende formål:

Byggeområder

Trafikkområder

Friområde

Spesialområde

Fellesareal for flere eiendommer.

§ 2

INTENSJONER

Hensikten med reguleringen er å bedre trafikkikkerheten ved avkjørselssaneringer samt sikring av myke trafikkanter ved separat gang-/sykkelvei.

Miljøkvalitetene ønskes bedret ved støyskjermingstiltak, ny beplantning og bevaring av eksisterende vegetasjon.

§ 3

BYGGEOMRÅDER/BOLIGER

Feltene B1, B3-B7 reguleres til boliger for frittliggende småhusbebyggelse. Feltene B2 og B8 reguleres til boliger for konsentrert småhusbebyggelse.

Tillatt bebyg areal skal være maks. 20% av netto tomt inklusive garasje.

For eneboliger og tomannsboliger skal det avsettes et brukbart uteoppholdsareal på henholdsvis 300 og 200 m² pr. boligenhet. For hybelleilighet kreves 50 m².

Arealkravet skal dekkes på tomten bygningen ligger på. Tomt for enebolig og tomannsbolig skal ikke være mindre enn henholdsvis 700 og 900 m².

§ 4

TRAFIKKOMRÅDER

Avkjørsler skal stenges som vist på planen. Før anleggsarbeidene tar til skal plan for opparbeidelse av veianlegget med beplantning og støyskjermingstiltak være fremlagt og godkjent. Planleggingen skal baseres på prinsippene i miljøtiltaksplan bilag 118.

Tiltakene skal utføres på en slik måte at de best mulig tilpasser seg terreng og omgivelser, og skal opparbeides/stå ferdig samtidig med resten av veianlegget.

Verdifull vegetasjon skal bevares og det skal redegjøres for vern av vegetasjon under anleggsperioden. For ny atkomst/Lupinveien skal det særlig legges vekt på tilpasningen til tilstøtende bevaringsområde, herunder avkjørsel til eiendommene gnr. 86/108 og 86/255.

Plan for opparbeidelse skal forelegges vernemyndighetene til uttalelse.

Ved planlegging og gjennomføring av atkomstveien skal det tas særlig hensyn til bevaring/vekstmuligheter for innmålte trær.

§ 5

SPELALOMRÅDE/BEVARING

Verneverdig bebyggelse og eksisterende bevaringsverdig vegetasjon skal bevares. Bebyggelsen skal utnyttes til boligformål. Ved brann kan bebyggelsen gjenoppføres på samme sted. Det forutsettes ikke frittstående nybygg på eiendommen. Eventuelle tilbygg skal tilpasses eksisterende bebyggelse i formspråk, farger og materialvalg. Alle anmeldelsespliktige byggearbeider skal forelegges vernemyndighetene til uttalelse.

§ 6

FELLESOMRÅDER FOR FLERE EIENDOMMER

F1 – felles avkjørsel for B1, B2, gnr. 86/425, 86/111, 86/705, 86/196, 86/197, 86/198, 86/269 og 86/ 227.

F2 - felles avkjørsel for gnr. 86/425, 86/111, 86/705, 86/196, 86/197, 86/198 og 86/269.

F3- felles parkering for B1 og B2.

F4- felles gangvei for B2.

F5- fellesareal for B2.

F6- felles avkjørsel for gnr. 96/108 og 86/255.

F7- felles parkering med gangvei for B7.

F8- felles avkjørsel for B7 og B8.



Bærum kommune

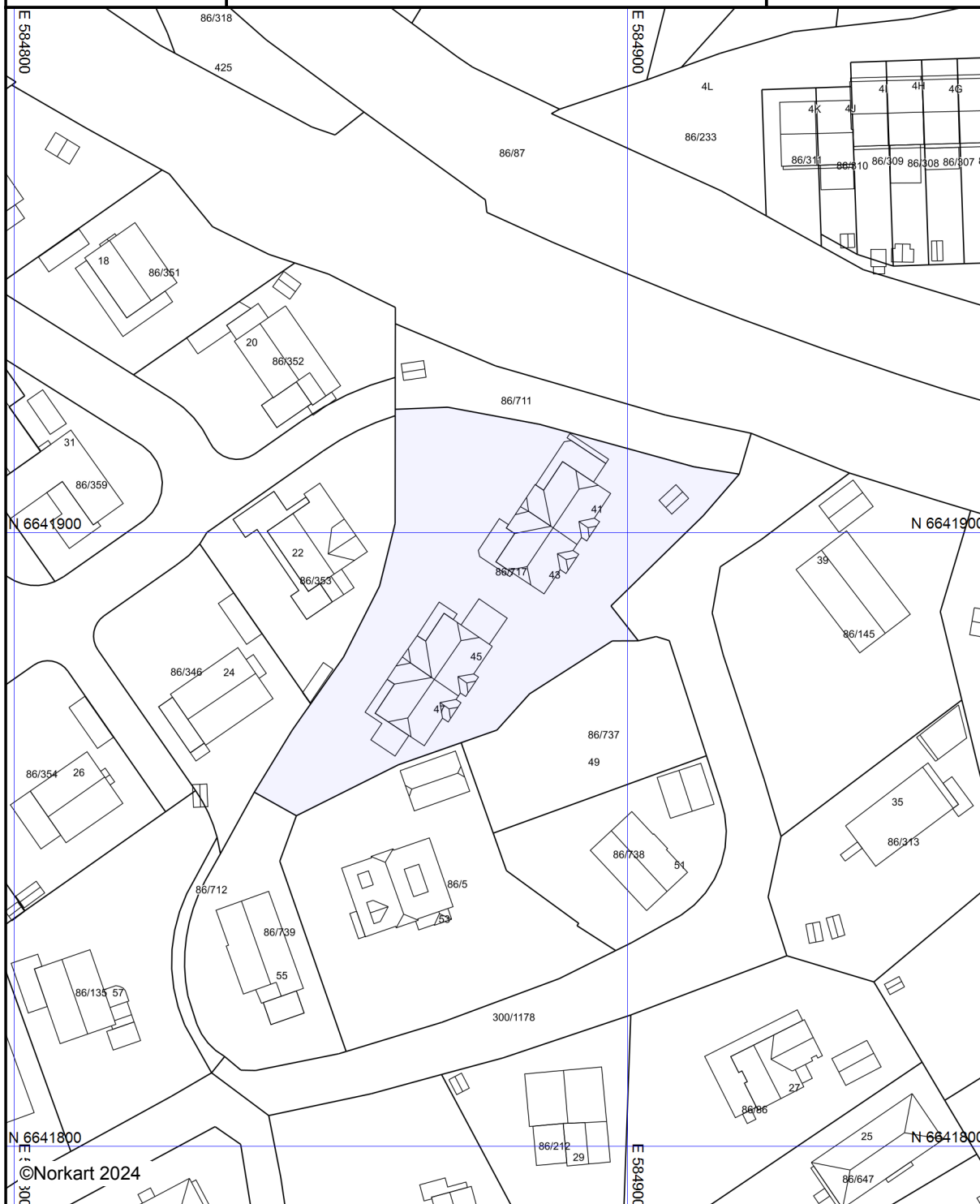
Reguleringsplanforslag

Eiendom: 86/717/0/2
Adresse: Levreveien 43
Utskriftsdato: 02.07.2024
Målestokk: 1:1000

N



UTM-32



©Norkart 2024

Kartet er produsert fra kommunens beste digitale kartbaser for området og inneholder viktige opplysninger om eiendommen og området omkring. Presentasjonen av informasjon er i samsvar med nasjonal standard. Kartet kan inneholde feil, mangler eller avvik i forhold til kravene i oppgitt standard. Kartet kan ikke benyttes til andre formål enn det formålet det er utlevert til uten samtykke fra kommunen jf. lov om åndsverk.

Tegnforklaring



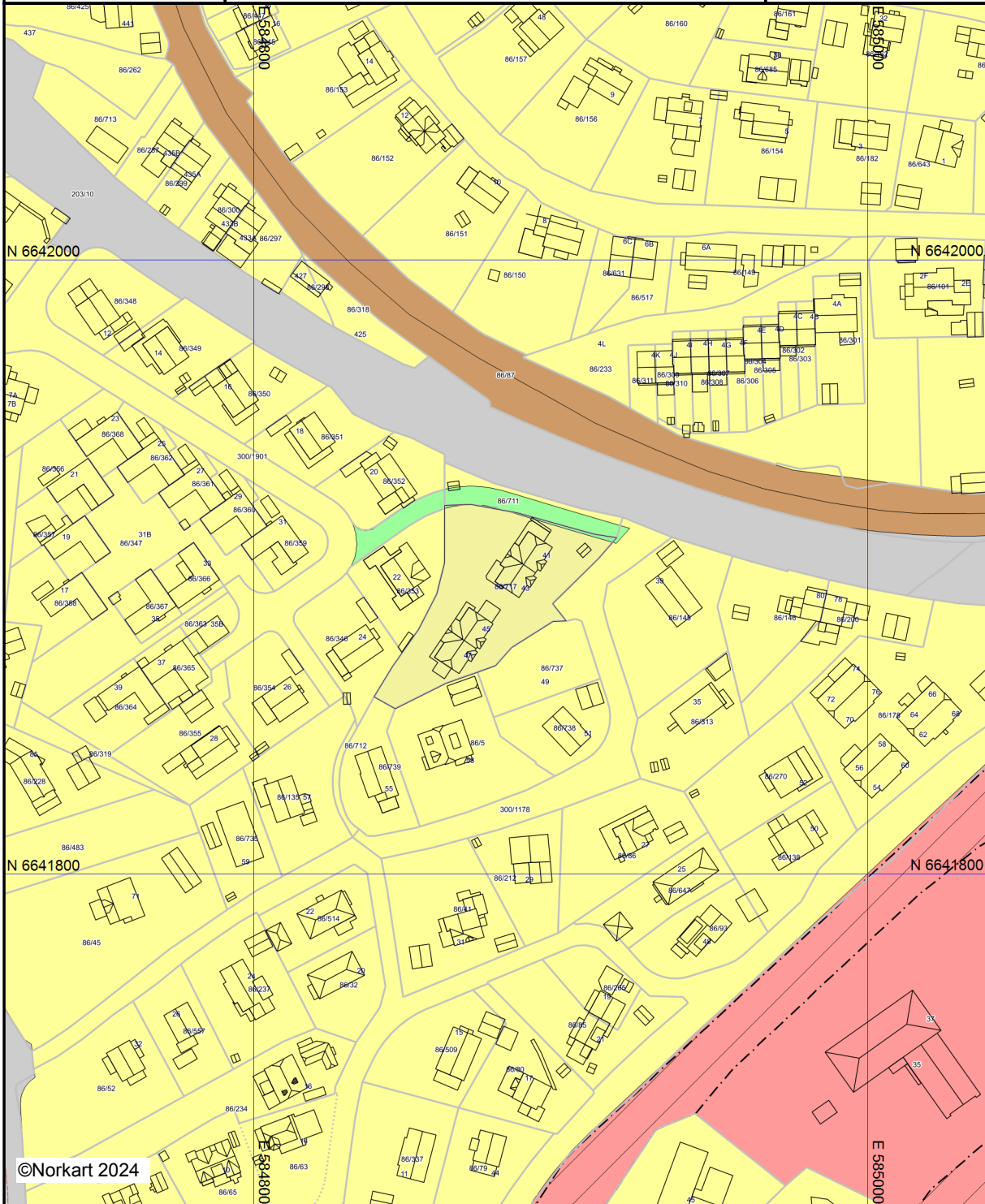
Bærum kommune

Kommuneplankart

Eiendom: 86/717/0/2
Adresse: Levreveien 43
Utskriftsdato: 02.07.2024
Målestokk: 1:2000



UTM-32






©Norkart 2024



Kartet er produsert fra kommunens beste digitale kartbaser for området og inneholder viktige opplysninger om eiendommen og området omkring. Presentasjonen av informasjon er i samsvar med nasjonal standard. Kartet kan inneholde feil, mangler eller avvik i forhold til kravene i oppgitt standard. Kartet kan ikke benyttes til andre formål enn det formålet det er utlevert til uten samtykke fra kommunen jf. lov om åndsverk.

Tegnforklaring

Kommuneplan-Begyggelse og anlegg (PBL2008)

-  Boligbebyggelse - nåværende
-  Boligbebyggelse - fremtidig
-  Tjenesteyting - nåværende




Kommuneplan-Samferdselsanlegg og teknisk

-  Veg - nåværende
-  Bane - nåværende

Kommuneplan-Grønnstruktur (PBL2008 §11)

-  Turdrag - nåværende






Kommuneplan-Hensynsoner (PBL2008 §11-)

-  Sikringsone - Andre sikringssoner
-  Angitthensynsone - Hensyn landskap
-  Angitthensynsone - Bevaring naturmiljø

Kommuneplan-Linje- og punktsymboler(PBL2008)

-  Angitthensyngrense

Felles for kommuneplan PBL 1985 og 2008

-  Planområde
-  Grense for arealformål
-  Turveg/turdrag - nåværende
-  Sporveg - nåværende
-  Kollektivtrase - nåværende

Bestemmelser og retningslinjer

Dokumentid. 6403470

Oppdatert etter 2.gangs behandling i Kommunestyret 21.06.2023, med punkter unntatt for rettsvirkning på grunn av innsigelser

GENERELLE BESTEMMELSER OG RETNINGSLINJER (PBL § 11-9)	3
Hensikt.....	3
Plankrav, rekkefølgekrav og innholdet i utbyggingsavtaler	4
1. Forholdet mellom kommuneplan og kommunedelplaner (pbl § 1-5)	4
2. Forholdet mellom kommuneplanen og reguleringsplaner (pbl § 1-5).....	4
3. Krav om reguleringsplan (pbl § 11-9 nr. 1).....	5
4. Rekkefølgekrav og vilkår for etablering av samfunnsservice, grønnstruktur og teknisk infrastruktur (pbl § 11-9 nr. 3 og 4).....	6
5. Forutsetninger for bruk av utbyggingsavtaler (pbl § 11-9 nr.2 jf. §§ 17-2 og 17-3).....	6
Barn og unge	7
6. Barn og unge (pbl § 11-9 nr.5).....	7
Arkitektur, kulturminner og landskap	7
7. Kvalitets og funksjonskrav (pbl § 11 – 9 nr. 6 og 7).....	7
8. Kulturminner og kulturmiljøer (pbl § 11-9 nr. 7).....	11
9. Landskapstrekk og landemerker (pbl § 11-9 nr. 6).....	11
10. Elementer i uterom (pbl § 11-9 nr. 5).....	11
Naturmangfold og blågrønne strukturer.....	12
11. Grønnstruktur og naturmangfold (pbl § 11-9 nr. 6 og 8)	12
12. Turveier (pbl § 11-9 nr. 6).....	13
13. Innsjøer, elvestrekninger, bekker og dammer (pbl §§ 1-8, 11-9 nr.5 og 6)	13
14. Sjøområder og strandsonen (pbl §§ 1-8, 11-9 nr. 5 og 11-11 nr. 3, 4 og 5).....	14
Mobilitet og parkering.....	14
15. Grønn mobilitet (pbl § 11-9 nr. 3 og 8)	14
16. Avkjørsler og byggegrenser (pbl § 11-10 nr. 4)	15
17. Parkering (pbl § 11-9 nr. 5).....	15
Handel og senterstruktur	18
18. Lokalisering og handelsareal (pbl § 11-9 nr. 5)	18
19. Senterstruktur (pbl § 11-9 nr. 5)	18
Klima og miljø, samfunnssikkerhet og teknisk infrastruktur.....	19
20. Klima og miljø (pbl § 11-9 nr. 8)	19

21.	Overvann (pbl § 11-9 nr. 3, 6 og 8).....	20
22.	Dyrket og dyrkbart areal (pbl § 11-9 nr. 8).....	21
23.	Naturskader (pbl § 11-9 nr. 8 og § 28-1).....	21
24.	Luftforurensing (pbl § 11-9 nr. 6).....	21
25.	Støyforurensing (pbl § 11-9 nr. 6).....	22
26.	Avfall (pbl § 11-9 nr. 3).....	23
27.	Teknisk infrastruktur (pbl § 11-9 nr. 4).....	24
BESTEMMELSER OG RETNINGSLINJER FOR AREALFORMÅL.....		24
28.	Boligbebyggelse (pbl §§ 11-10 og 11-9 nr.5).....	24
29.	Fritidsbebyggelse (pbl §§ 11-9 nr. 3 og 11-10).....	26
30.	Offentlig eller privat tjenesteyting (pbl §§ 11-9 nr. 5 og 11-10).....	26
31.	Grønnstruktur (pbl §§11-9 nr.6 og 8 og 11-10).....	26
32.	Næringsbebyggelse (pbl § 11-10).....	26
33.	Landbruks-, natur- og friluftformål (LNFR) (pbl § 11-11 nr. 1 og 2).....	27
34.	Ferdseil (på sjøen) (pbl § 11-11 nr.3).....	28
35.	Småbåthavner (pbl § 11-11 nr.4).....	28
BESTEMMELSER OG RETNINGSLINJER FOR HENSYNSSONER.....		28
36.	Hensynssone Landbruk H510 (pbl § 11-8 c).....	28
37.	Hensynssoner kulturmiljø H570 (pbl § 11-8 c).....	28
38.	Hensyn landskap H550 (pbl § 11-8 c).....	29
39.	Hensynssoner grønnstruktur H540 (pbl § 11-8 c).....	29
40.	Hensynssoner naturmiljø H560 (pbl § 11-8 c).....	29
41.	Faresoner for flom, skred og høyspentlinjer (pbl § 11-8 a).....	30
42.	Nedslagsfelt drikkevann H110 (pbl § 11-8 punkt a.).....	30
43.	Andre sikringssoner H190 (pbl § 11-8 b).....	30
44.	Krav om felles planlegging H810 (pbl § 11-8 e).....	31

GENERELLE BESTEMMELSER OG RETNINGSLINJER (PBL § 11-9)

Hensikt

Kommuneplanens arealdel (KPA) skal legge til rette for gjennomføring av kommunens arealstrategi:

Hovedmål Sosial bærekraft:

I Bærumsamfunnet jobber vi sammen for å skape gode liv og like muligheter

Derfor skal vi:

- Utvikle Bærum for et kortreist dagligliv med gangavstand til hverdagstilbud som handel, skole, barnehage, fritids og rekreasjonsområder og kollektiv transport
- Vektlegge barn og unges oppvekstmiljø og universell utforming i all planlegging
- Sikre allmennheten god tilgang til sammenhengende rekreasjonsområder og blågrønne strukturer i strandsonen, marka og byggesonen
- Ta vare på og styrke Bærums særpreg med grønne landskaper og småhus utenfor sentrumsområder og knutepunkt
- Sikre stedlige kvaliteter ved å ta vare på kulturminner og -miljø
- Stille krav om og ta i bruk arkitektur og kunst som identitetsbyggende elementer
- Sikre at ny utbygging gir en kvalitativ «merverdi» for stedet og kommunens innbyggere
- Være pådriver for fleksible, robuste og tilgjengelige bygninger, møteplasser og uteområder som er tilrettelagt for sambruk og flerbruk
- Stille krav om variasjon i boformer, boligtypologi og -størrelser som imøtekommer fremtidige behov. Alle leilighetsprosjekter bør inneholde en variasjon i leilighetstyper med henhold til størrelse, målgrupper og utforming
- Bidra til nyskapende boligarkitektur og tilrettelegge for deling og sambruk. Sikre varierte boligtyper innenfor skolekretsene
- Stille høye krav til arkitektur i kommunens egne byggeprosjekter. FutureBuilt skal vurderes i alle prosjekter

Hovedmål Økonomisk bærekraft:

Bærumsamfunnet er attraktivt og inkluderende

Derfor skal vi:

- Videreutvikle Sandvika som kultur og regionby med en attraktiv sjøfront og god tilgjengelighet til fjord og elver
- Ivareta og styrke etablerte næringsarealer. Gi forutsigbare rammer for næringsutvikling i knutepunkt, i næringsparker og sikre god adkomst til hovedveinettet E18 og E16. Arbeidsplass og besøksintensiv virksomhet skal lokaliseres til kollektivknutepunkter.
- Ivareta og styrke etablerte landbruksarealer
- Prioritere gående, syklende og kollektiv på eksisterende veier, fremfor å bygge nytt
- Tilrettelegging for ny boligbygging skal tilpasses kommunens planlagte befolkningsvekst, investeringsplaner, kapasitet på samfunnsservice og teknisk infrastruktur

- Bruke kommunens formålsbygg som virkemiddel for å fremme ønsket stedsutvikling og arkitektonisk kvalitet

Hovedmål Klima- og miljømessig bærekraft:

Bærumsamfunnet er klima og miljøkløkt

Derfor skal vi:

- Utvikle Sandvika, Fornebu, Lysaker og Bekkestua med mål om at de skal bli nullutslippsområder og arena for innovative og bærekraftige klimaløsninger
- Tilrettelegge for høy utnyttelse i prioriterte vekstområder, og tilrettelegge for moderat utnyttelse ved prioriterte stasjoner langs buss og banenett tilpasset strøkets karakter, jf. arealstrategisk kart. Boligbyggingen utenfor disse områdene begrenses.
- Prioritere, transformere og gjenbruke nedbygde arealer fremfor å ta i bruk ubebygde areal
- Gjøre gange, sykkel og kollektiv til det foretrukne transportmiddelet og samtidig ta høyde for fremtidens mobilitetsløsninger i arealutviklingen
- Sikre, styrke og reetablere naturområder og verdier, vann og marint biologisk mangfold, jordvern, bærekraftige økosystemer og blågrønne strukturer
- Gjøre kommunen robust til å tåle kommende klimaendringer ved å stille høye krav til bygg, infrastruktur og omgivelser
- Bekkestua anses som ferdig utbygd etter gjennomføring av pågående prosjekter

Plankrav, rekkefølgekrav og innholdet i utbyggingsavtaler

1. Forholdet mellom kommuneplan og kommunedelplaner (pbl § 1-5)
 - 1.1. Kommunedelplaner (juridisk bindende arealplaner) vedtatt før kommuneplanens arealdel gjelder. Ved motstrid gjelder arealbruk i sist vedtatte plan.
 - 1.2. Kommuneplanens bestemmelser og retningslinjer skal i tillegg supplere gjeldende kommunedelplaner der disse ikke selv angir noe annet.
2. Forholdet mellom kommuneplanen og reguleringsplaner (pbl § 1-5)
 - 2.1. Reguleringsplaner vedtatt før kommuneplanens arealdel gjelder så langt de ikke er i strid med kommuneplanens arealdel med følgende unntak og presiseringer:
 - 2.1.1. Rekkefølgekravet etter punkt 4 gjelder.
 - 2.1.2. Byggegrenser mot sjø fastsatt i planens punkt 14 går foran byggegrenser i reguleringsplaner vedtatt før 23.7.1993 (RPR første gang) hvis det ikke er angitt strengere byggegrense i reguleringsplanen.
 - 2.1.3. Byggegrenser mot vassdrag fastsatt i planens punkt 13 går foran byggegrenser i gjeldende reguleringsplaner.
 - 2.1.4. Der hvor reguleringsplanen angir størrelse på minste uteoppholdsareal (MUA), skal reguleringsplanens krav gjelde.
 - 2.2. Kommuneplanens bestemmelser og retningslinjer skal i tillegg supplere gjeldende reguleringsplaner der disse ikke selv angir noe annet.

3. Krav om reguleringsplan (pbl § 11-9 nr. 1)

3.1. I områder avsatt til bebyggelse og anlegg og sjøområder kan det ikke utføres arbeid og tiltak som nevnt i plan- og bygningslovens § 20-1 og 20-2 før området inngår i reguleringsplan. I sjøområder inngår hele vannsøylen, jf. PBL § 11-11 pkt. 3.

3.2. Plankravet gjelder også områder avsatt til bebyggelse og anlegg som omfatter uregulert vei.

3.3. I områder regulert til boligformål, der planen er vedtatt før 1.7.2009, kan det ikke fradeles ny eiendom for bebyggelse før det er gjennomført en ny planprosess, enten i form av ny reguleringsplan eller endring av eksisterende reguleringsplan.

3.4. Unntak fra plankrav (pbl § 11-10 nr.1)

I områder avsatt til bebyggelse og anlegg gjelder følgende unntak fra kravet om reguleringsplan:

3.4.1. Nødvendige skilt og navigasjonsinnretninger i kyst- og sjøområder

3.4.2. For eksisterende boligbebyggelse:

- a. Oppføring av én enebolig i tillegg til eventuell eksisterende enebolig, med tomtestørrelse minimum 800 m² for henholdsvis ny og eksisterende bolig, som samlet ikke har brattere gjennomsnittlig stigningsforhold på 1:3 og ikke omfattes av uregulert vei.
- b. Opprettelse av én eiendom for én enebolig med tomtestørrelse minimum 800 m², når gjenværende tomt for enebolig eller tomannsbolig ikke blir mindre enn henholdsvis 800 m² og 1400 m². Verken ny eller gjenværende tomt skal samlet ha brattere gjennomsnittlig stigningsforhold på 1:3 og ikke omfattes av uregulert vei.
- c. Arealoverføring der avgivereiendommen ikke får tomt mindre enn henholdsvis 800 m² for enebolig og 1400 m² for tomannsbolig.
- d. oppføring av påbygg, tilbygg, garasje, uthus og mindre konstruksjoner
- e. etablering av én sekundærleilighet i direkte tilknytning til enebolig med inntil 55 m² BRA
- f. sammenslåing av boenheter
- g. innvendige bygningsmessige tiltak og fasadeendring
- h. rivning og gjenoppbygging av bygninger som ikke er registrert som kulturminner/del av kulturmiljøer jf. Temakart for kulturminner og kulturmiljø
- i. midlertidig bruksendring av begrenset del av bolig til familiebarnehage for inntil 10 barn, hjemmekontor, og annen strøkstilpasset virksomhet

Unntaket slår ikke inn dersom kulturminner av svært høy/høy verdi eller utvalgte naturtyper berøres.

3.4.3. I områder med eksisterende næringsbebyggelse:

- a. Oppføring av underbygg, påbygg og tilbygg inntil 200 m² BRA på næringsbygg eller næringseiendom, innenfor % BYA = 20 %.
- b. Bruksendring til annen type næring av del av næringsbygg, begrenset til maksimalt 200m² BRA.

4. Rekkefølgekrav og vilkår for etablering av samfunnsservice, grønnstruktur og teknisk infrastruktur (pbl § 11-9 nr. 3 og 4)

4.1. Områder avsatt til bebyggelse og anlegg kan ikke utbygges, bruksendres eller vesentlig utvides før nødvendige tekniske anlegg, blågrønnstruktur og samfunnstjeneste som energiforsyning, vann og avløp, kollektivbetjening, herunder gang- og sykkelvegnett, torg/møteplasser, helse- og sosialtjeneste, herunder barnehager, skoler, annen tjenesteyting mv. er etablert eller sikret.

4.2. Ved planlegging av nye boligområder kan det stilles krav om etablering av offentlige omsorgsboliger innenfor området.

4.3. Ved regulering av boligområder kan det settes krav om boligenes størrelse, herunder en minste andel små leiligheter.

4.4. Innenfor konsesjonsområde for fjernvarme gitt etter energiloven skal bygninger som oppføres tilknyttes fjernvarmeanlegget. Det samme gjelder ved hovedombygging.

5. Forutsetninger for bruk av utbyggingsavtaler (pbl § 11-9 nr.2 jf. §§ 17-2 og 17-3)

5.1. Geografisk avgrensning

Bærum kommune kan inngå utbyggingsavtaler i hele kommuneplanens byggesone.

5.2. Avgrensning etter type tiltak

Utbyggingsavtale forutsettes inngått før rammetillatelse gis, der utbygging i henhold til vedtatt arealplan (kommunedelplan, områderegulering, detaljregulering) med tilhørende bestemmelser også forutsetter bygging/oppgradering av offentlig anlegg og/eller tilpasning til slike anlegg. Med offentlige anlegg menes tekniske infrastruktur, offentlig gategrunn og blågrønnstruktur som er vist som offentlig regulerte formål i reguleringsplan og som følger av bestemmelser til planen (jf. pbl § 17-3).

5.3. Sosial boligbygging

Utbyggingsavtalen kan regulere at kommunen eller andre skal ha fortrinnsrett til å kjøpe en andel av boligene innenfor et avgrenset område til markedspris (jf. pbl §17-3).

Retningslinjer:

Ved utbygging legges det til grunn at utbygger dekker kostnader som er forbundet med utbyggingen.

Ved utbygging i kommunens senterområder stilles det særskilt høye krav til utforming og kvalitet. Kunst, kultur og tiltak som fremmer sosial bærekraft i tilknytning til by- og tettstedsutvikling kan reguleres i utbyggingsavtaler.

Alle nye utbyggingsprosjekter skal bidra med en kvalitativ «merverdi» for stedet og kommunens innbyggere (Kommuneplanens samfunnsdel med langsiktig arealstrategi 2021-2040). Kommende utbyggingsavtaler skal sikre at vedtatte reguleringsplaner bidrar til at enhver utbygging og utvikling gir et bidrag til fellesskapet for eksempel gjennom regulering av gang- og sykkelforbindelser i tilknytning til egen eiendom, bidrag ved arealer til felles park/torg/møteplass/lek mv. Opparbeidelse og kostnadsfordeling vil avklares gjennom en utbyggingsavtale jf. disse bestemmelsene.

Barn og unge

6. Barn og unge (pbl § 11-9 nr.5)

Retningslinjer

Planlegging og tiltak skal bidra til å fremme god oppvekst for barn og unge.

Det skal tas særlig hensyn til trafikksikre snarveier, gang- og sykkelforbindelser og varierte aktivitetsområder. Barn og unge skal inviteres til å medvirke i saker som angår dem.

Barnetråkkregistreringer og uttalelser fra elevråd og Ungdomsrådet skal brukes som dokumentasjon i saker som angår barn og unge.

Arkitektur, kulturminner og landskap

Bærum kommunes veiledere utdyper bestemmelsene og retningslinjene.

7. Kvalitets og funksjonskrav (pbl § 11 – 9 nr. 6 og 7)

7.1. For alle plansaker skal det utarbeides stedsanalyse.

7.2. Kvalitetskrav til våre bygde omgivelser

- 7.2.1. Det skal legges vekt på kvalitet, nyteknisk og innovasjon, sambruk og fleksibilitet i bebyggelse og uteområder
- 7.2.2. Nye plan- og byggetiltak skal fremme opplevelsen av stedets identitet og tilføre nye kvaliteter
- 7.2.3. Det skal sikres variasjon i høyder, volumoppbygging og arkitektonisk uttrykk. Bebyggelse skal tilpasses områder med eksisterende småhusbebyggelse, eksisterende kulturminner og -miljø.
- 7.2.4. Nye byggetiltak skal ha god terrengtilpasning. Store skjæringer, fyllinger og murer skal unngås.
- 7.2.5. For alle plansaker skal det utarbeides en analyse som drøfter og begrunner arkitektursens estetiske kvaliteter og varighet. Kommunens Temaplan for Arkitektur- og byformingsstrategi skal legges til grunn i analysen.

7.3. Kvalitetskrav for vekstområder (by- og senterområder) (jf. punkt 19)

- 7.3.1. Senterområder skal utvikles som «gåbyer» med mest mulig av hverdagens behov innenfor gang- og sykkelavstand.
- 7.3.2. Senterområder skal ha et byromsforløp av møteplasser med variasjon i størrelse og utforming som tilrettelegges for allsidig aktivitet og ulike aldersgrupper.
- 7.3.3. Senterområdene skal planlegges i en menneskelig skala der opplevelsen fra gateplan gir premisser for byroms- og bygningsutforming.

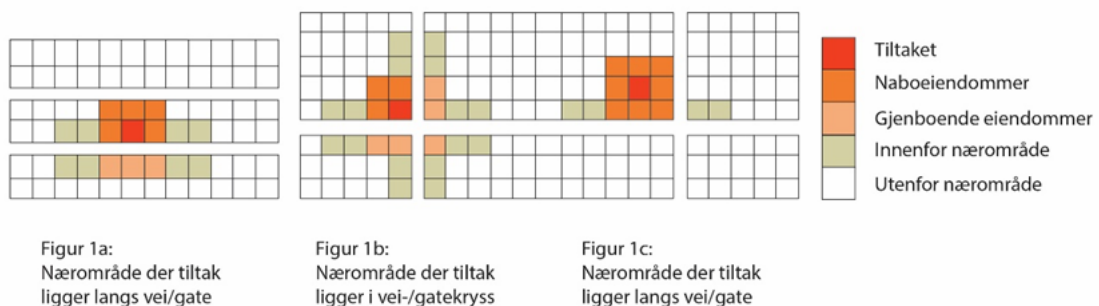
- 7.3.4. Langs hovedgater, torg og plasser skal bebyggelsens 1. etasje tilrettelegges for publikumsrettet virksomhet, med ekstra innvendig takhøyde og adkomst fra gate.
- 7.3.5. Bebyggelse skal planlegges uten baksider mot eksisterende eller fremtidige gater, torg, plasser, parker mv.
- 7.3.6. Ved planlegging av nye og ved ombygging av gater skal gatetrær vurderes. Byrom, torg og møteplasser skal ha et blågrønt preg.
- 7.3.7. Det skal sikres gode solforhold på eksisterende og fremtidige byrom, torg og møteplasser.
- 7.3.8. Parkeringsanlegg skal ikke ha fasader mot byrom, torg, møteplasser eller gater.

7.4. Kvalitetskrav for bolig

- 7.4.1. Ved regulering og søknad om tiltak skal det sikres og dokumenteres tilstrekkelig, gode og solfylte leke- og oppholdsarealer egnet for variert fysisk aktivitet for alle brukergrupper.
- 7.4.2. Opprinnelig terreng og stedstypisk vegetasjon skal legge premisser for nye tiltak. Ved regulering kan kommunen kreve illustrasjonsplan som gjøres førende for bygge/delesaken.

7.4.3. Småhusområder

- a. Nye tiltak skal ha småhuskarakter og størrelse og volum tilsvarende eksisterende bebyggelse i nærområdet. Flertallet av følgende formingsfaktorer skal hentes fra eksisterende bebyggelse: bebyggelsesstruktur, takform, møneretning og materialbruk. I nærområder med i hovedsak enhetlig bebyggelse skal alle ovennevnte formingsfaktorer hentes fra eksisterende bebyggelse.



Illustrasjonen viser nærområdet til et tiltak der tiltakets beliggenhet varierer i et områdes struktur

Et nærområde omfatter tilgrensende eiendommer, eiendommer som er gjenboere, samt eiendommer langs begge sider av tilliggende vei/veier.

De samme kravene gjelder også for tilbygg til eksisterende bygninger og nye frittliggende bygninger på allerede bebygde eiendommer som skal være tilpasset eksisterende bygning og området for øvrig når det gjelder plassering og arkitektonisk utforming.

- b. I enhetlige områder skal nye byggetiltak underordne seg eksisterende arkitektur og ses i sammenheng med området som helhet og tilpasses denne.

Nye byggetiltak skal tilpasses området helhetlige struktur som sikrer den overordnede form på bebyggelse, bygningsstruktur og rommet mellom husene, siktlinjer og åpenhet.

- c. Innenfor småhusområdene skal ny bebyggelse og nye tomter følge områdenes bebyggelses- og tomtestruktur for å opprettholde steds karakteren. Der det ikke er klare strukturer skal nye tomter og bygninger forbedre strukturen.
- d. I uregulerte småhusområder: Ny bebyggelse skal oppføres med saltak med minimum 15 graders helning og tilpasses nærområdet i tråd med denne bestemmelsenes bokstav a-c.

7.5. Uteoppholdsarealer for bolig

- 7.5.1. Det skal være et tydelig skille, i struktur og utforming mellom privat, halvprivat og offentlig uteoppholdsareal.
- 7.5.2. Hovedandelen av uteoppholdsarealet skal være sammenhengende og ha en hensiktsmessig form og plassering.
- 7.5.3. Areal brattere enn 1:3 skal ikke medregnes i minste uteoppholdsareal
- 7.5.4. Arealer med støynivå over Lden 55dB medregnes ikke i minste uteoppholdsareal
- 7.5.5. Det tillates ikke takterrasser i småhusområder.
- 7.5.6. Der det planlegges uteoppholdsarealer over garasjeanlegg eller over andre typer bygg, kulverter eller lokk, skal det dimensjoneres for tilstrekkelig jorddybde til at trær kan etableres og utvikle seg godt.
- 7.5.7. Der det planlegges felles uteoppholdsarealer på tak, skal det sikres dimensjonering for tilstrekkelig jorddybde for etablering av variert vegetasjon på en del av takflaten.
- 7.5.8. For småhus (frittliggende og konsentrert) skal krav til minste uteoppholdsareal (MUA) løses på egen grunn etter følgende krav:
 - a. For frittliggende småhusbebyggelse (ene- og tomannsbolig) skal det opparbeides minimum 300 m² uteoppholdsareal per boenhet. Minimum 80 % av MUA skal ligge på terreng.
 - b. For enebolig kan det etableres én sekundærleilighet på inntil 55 m². For sekundærleiligheten skal det i tillegg opparbeides minimum 50 m² uteoppholdsareal.
 - c. For konsentrert småhusbebyggelse (rekkehus og andre tettere småhustyper) skal det opparbeides minimum 175 m² per boenhet uteoppholdsareal.
- 7.5.9. I planer skal det fastsettes krav til minste uteoppholdsareal (MUA) på egen grunn etter følgende krav:
 - a. For boligbebyggelse innenfor sentrumsområder skal det opparbeides minimum 35 m² MUA per 100 m² BRA boligareal, hvorav minimum 80% skal være felles.
 - Herav skal 10 m² per boenhet avsettes til lek.
 - Minimum 30 % av felles uteoppholdsareal på bakken skal være solbelyst minst 5 timer ved jevndøgn.
 - b. For blokkbebyggelse utenfor sentrumsområder skal det opparbeides minimum 50 m² MUA per 100 m² BRA boligareal.
 - Minimum 80 % av MUA skal være felles og ligge på bakkeplan. Herav skal 25m² per boenhet avsettes til lek.

- Minimum 50 % av felles uteoppholdsarealer på bakken skal være solbelyst minst 5 timer ved jevndøgn.

c. For småhusbebyggelse gjelder kravene i 7.5.8.

Retningslinjer:

Ved oppføring av flere enn 4 boenheter bør det opparbeides felles leke- og oppholdsarealer med minimum 25 m² per boenhet som del av MUA.

Innenfor de angitte vekstområdene kan det stilles krav til at deler av minste uteoppholdsareal (MUA) omfordes til offentlig tilgjengelig møteplass/lekeareal eller tilsvarende.

Fellesprivate og offentlige uteoppholdsarealer bør fortrinnsvis lokaliseres inntil annet grøntareal, slik at det kan skapes større sammenhengende grøntområder. Sammenheng i den grønne strukturen er en vesentlig kvalitet for uteaktivitet. Dette styrker også det biologiske mangfoldet ved å skape trekkveier og større leveområder.

For blokkbebyggelse bør boenheter med ensidig beliggenhet mot nord eller øst unngås.

7.6. Uteoppholdsarealer for skole og barnehage

7.6.1. Ved planlegging av nye og utvidelse av eksisterende skoleanlegg skal sambruk med idrett, og nærmiljø og grøntområder ivaretas.

7.6.2. I planer skal det fastsettes krav til minste uteoppholdsareal (MUA). Hovedandelen av MUA skal være sammenhengende og ha en hensiktsmessig form.

7.6.3. Krav til MUA for skoler og barnehager:

➤ **Barnehager:**

- Uteareal 24 m² per barn
- Barnehager som ligger innenfor 5-10 min gangavstand til knutepunkt kan innplasseres i boligblokk. Ved plassering i boligblokk, skal barnehagen ligge på bakkeplan og kan være over to plan.

➤ **Skoler:**

- Uteareal 18-24 m² per elev

Innenfor senterområder og 10 min gange fra kollektivknutepunktet kan kravene til størrelse på uteoppholdsareal reduseres. Det vil da stilles særlig høye krav til kvalitet og kompensierende tiltak som må redegjøres for i plan.

7.6.4. Bruk av tilleggsarealer for skoler:

a. Bruk av tilleggsarealer bør som hovedregel unngås. Dersom tilleggsarealer skal benyttes, må:

- Arealet ligge i direkte tilknytning til uteområde, maksimum i en avstand på 200 meter fra skolen med trafiksikker adkomst.
- Arealene ikke være støyuutsatt, ligge i kaldluftsoner, eller i områder med luftforurensning og ha gode solforhold

8. Kulturminner og kulturmiljøer (pbl § 11-9 nr. 7)

- 8.1. Utenfor angitte vekstområder skal kulturminner av svært høy/høy verdi og kulturmiljø (jf. temakart for kulturminner og kulturmiljø) legge premissene for utforming av nye tiltak i plan- og byggesaker. Uthus og sidebygninger er en del av etablert struktur og helhet og skal hensyntas ved nye plan/byggetiltak.
- 8.2. Innenfor angitte vekstområder skal kulturminner av svært høy/høy verdi og kulturmiljø (jf. temakart for kulturminner og kulturmiljø) vektlegges ved utforming av nye tiltak i plan- og byggesaker.
- 8.3. I plansaker som berører registrerte kulturminner av svært høy/høy verdi i temakart for kulturminner, skal det utarbeides forslag for vern som en del av planforslaget.
- 8.4. Kulturminner, historiske hageanlegg og bygningsmiljøer, samt vegetasjon og landskap med kulturhistorisk verdi, skal vurderes/søkes bevart. Det skal legges vekt på verneverdi og sammenhengen kulturminnene inngår i.
- 8.5. Nye tiltak skal ha en bevist plassering og utforming i forhold til kulturmiljøet/kulturminnet det blir en del av og tilpasses dette.

9. Landskapstrekk og landemerker (pbl § 11-9 nr. 6)

- 9.1. I plansaker skal det dokumenteres at eksisterende åsprofiler, høydedrag, sammenhengende grøntdrag og siktlinjer ivaretas.
- 9.2. Ved nye tiltak skal plassering av bebyggelse underordnes åssilhuetter og eksisterende terreng slik at tiltaket blir minst mulig eksponert. Opprinnelig landskap og terreng skal legge premissene for tiltak.
- 9.3. Ved tiltak på tomter på høydedrag/koller med gjenværende vegetasjon og rester av kollelandskap skal tiltak plasseres slik at hensyn til disse verdiene ivaretas. Ved regulering kreves det en landskapsanalyse som del av stedsanalyse for området. Før tiltak tillates skal det dokumenteres at fjernvirkning og landskapstilpasning ivaretas.

10. Elementer i uterom (pbl § 11-9 nr. 5)

10.1. Skilt og reklame

I alle reguleringsplaner hvor skilt og reklame er aktuelt skal det settes krav om skiltplan.

Retningslinjer

- Skilt og reklame skal tilpasse seg bygningens arkitektur.
- I kulturmiljøer og på bevaringsverdige bygg skal reklame begrenses.
- Ved skilting i utbygde områder uten skiltplan kan kommunen kreve at skiltplan utarbeides.
- Frittstående og/eller mobile reklamevimpler/flagg kan tillates.
- Skilt og reklame over gesims kan tillates

10.2. Støyskjermer

Støyskjermingstiltak skal ikke være høyere enn 2,4 meter hvis ikke annet er bestemt i reguleringsplan. Støyskjermingstiltak skal tilpasses omgivelsene og ha et variert uttrykk.

10.3. Gjerder

Gjerder skal ikke være høyere enn 1,2 meter hvis ikke annet er bestemt i reguleringsplan. Hvor trafiksikkerhetsmessige grunner tilsier det tillates bare gjennomiktig gjerde.

Retningslinjer

På bakgrunn av behov for frisikt og tilrettelegging for snøbrøyting skal gjennomiktig gjerde fortrinnsvis forstås som flettverksgjerde med toppbeslag.

Gjerder bør utformes enhetlig, og ta hensyn til bebyggelsens utforming. I områder med særpregete gjerder bør utformingen ivaretas.

10.4. Kabler

Kabel- og ledningsanlegg i byggesonen skal legges i grunnen og i størst mulig grad samlokaliseres.

Kabler- og ledningsanlegg, herunder vann- og avløpsledninger, trafostasjoner mv. skal ikke legges slik at de berører registrerte naturverdier (jf. Temakart for grønnstruktur og naturmangfold).

Retningslinje

Plassering av antennemaster i grønnstruktur, strandsonen, vernede naturområder eller på bevaringsverdige bygninger tillates ikke.

10.5. Lysforurensning

Ved valg og utforming av utendørs belysning skal det legges vekt på å redusere mengden strølys så mye som mulig. Lyskilder skal ikke rettes opp i lufta, men rettes mot de områder og bygninger som skal belyses. Unødig lysbruk bør unngås. Arealer der dyrelivet er særlig sårbart for kunstig belysning skal ikke belyses.

Naturmangfold og blågrønne strukturer

11. Grønnstruktur og naturmangfold (pbl § 11-9 nr. 6 og 8)

11.1. I reguleringsplan skal naturverdier og grøntområder på land og i vann sikres jf. Temakart for grønnstruktur og naturmangfold. Områder med viktige naturtyper, skal undersøkes/registreres og sikres i videre utforming av reguleringsplan og bygge- og anleggstiltak. Der naturverdier påvirkes, skal det legges inn tilstrekkelig bufferzoner.

11.2. Grønne lunger og blågrønne strukturer jf. Temakart for grønnstruktur og naturmangfold,

- skal sikres og styrkes i reguleringsplan
- 11.3. Utvalgte naturtyper, slik de er definert i Forskrift om utvalgte naturtyper etter Natumangfoldloven, skal bevares ved fremtidig planlegging. I områder avsatt til bebyggelse og anlegg skal store trær med stammeomkrets på over 90 cm målt 1 meter over bakkenivå bevares ved fremtidig planlegging.
 - 11.4. Viktige trerekker og alléer skal sikres i reguleringsplaner.
 - 11.5. Rigg- og anleggsområder tillates ikke i områder hvor utvalgte og viktige naturtyper berøres jf. Temakart for Grønnstruktur og naturverdier.

Retningslinjer:

Sikring og bevaring av trær fordrer at rotsonen og vanntilførselen sikres i plan og anleggsfase.

Minimumsbredde på turdrag er 30 meter.

Ved regulering og etablering av nye grøntanlegg skal vegetasjonen opparbeides med formål om å styrke naturmangfoldet. Vegetasjon bør etableres i ulike sjikt og med planter som tiltrekker seg pollinerende insekter, fortrinnsvis ved bruk av stedegne planter.

12. Turveier (pbl § 11-9 nr. 6)

- 12.1. I alle plansaker skal turveier og stier/smett/snarveier ivaretas, jf. plankart og Bærum kommunes kartdatabase.

13. Innsjøer, elvestrekninger, bekker og dammer (pbl §§ 1-8, 11-9 nr.5 og 6)

- 13.1. Åpne strekninger av elver, bekker, vann og dammer skal opprettholdes.
- 13.2. Følgende bredder for byggeforbudssonene målt fra vann, elve- eller bekkekant er:
 - I LNF-områder 30 meter
 - Lomma 30 meter
 - Øverlandselva fra Åsterud til Rønne elv 20 meter
 - Alle øvrige elver, bekker og dammer 10 meter
 - For Lysakerelva, Isielva og Sandvikselva gjelder kommunedelplanene
- 13.3. I byggeforbudssonene langs vann, elvestrekninger, bekker og dammer med årssikker vannføring, er det ikke tillatt å sette i verk tiltak, jf. pbl § 1-8. Turstier, byggverk og tekniske installasjoner som har sammenheng med vassdraget kan tillates.
- 13.4. Bekkelukking er ikke tillatt.
- 13.5. Ved alle planer og tiltak som berører lukkede bekker skal gjenåpning vurderes.
- 13.6. Langs vassdrag med årssikker vannføring som ikke grenser til jordbruksarealer, skal det opprettholdes og utvikles et naturlig vegetasjonsbelte på minimum 10 meter målt fra vannkanten ved middel vannstand. Sonen skal motvirke avrenning, ivareta vassdragets økologiske funksjon og gi levested for planter og dyr. (jf Vannressurslovens §11). Denne bestemmelsen gjelder likevel ikke for byggverk som står i nødvendig sammenheng med vassdraget, eller hvor det trengs åpning for å sikre tilgang til vassdraget. I jordbruksområder

definerer Jordloven og «Forskrift om regionale miljøkrav i jordbruket, Oslo og Viken» kravene til kantsoner og vegetasjonsbelte langs vassdrag.

Retningslinjer:

Ved tilgrensende jordbruksarealer må det langs vassdragene sikres en flersjiktet vegetasjonssone på minimum 10 meter målt fra elve- og bekkekant, i denne skal det være en buffersone på minimum 2 m med gress / blomsterdekke.

14. Sjøområder og strandsonen (pbl §§ 1-8, 11-9 nr. 5 og 11-11 nr. 3, 4 og 5)

14.1. Strand og kystsone

14.1.1. Bebyggelse og tiltak skal lokaliseres minst 30 meter fra strandlinjen målt i horisontalplanet ved middel høyvann. (Dette gjelder også små tiltak som ellers er fritatt fra lovens søknadsplikt.)

14.1.2. Naturstranden skal beholdes eller gjenoprettes. Etablering av kunstige sandstrender eller andre inngrep og tiltak som berører bløtbunnsområder, ålegrassenger og verdifulle naturmiljø i sjø, skal unngås.

14.1.3. I kyst- og sjøarealene kan det tillates flytting, fjerning, vedlikehold og nyetablering av offentlige anlegg til trafikkregulering og navigasjonsmessig bruk.

14.2. Nye tiltak skal ikke svekke sikkerheten eller fremkommeligheten i sjøområdene.

14.3. Etablering av faste fortøyningspunkter i sjø tillates ikke utenfor areal avsatt til småbåthavn

14.2 Kyststi

14.2.1 I strandsonen skal etablerte kyststier og nye strekninger avsatt i kommuneplanens arealdel ivaretas.

Mobilitet og parkering

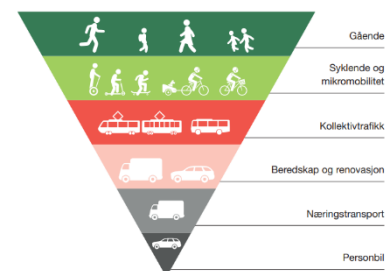
15. Grønn mobilitet (pbl § 11-9 nr. 3 og 8)

15.1. I reguleringsplaner skal vedtatt transporthierarki legges til grunn for planes utforming.

15.2. I reguleringsplaner skal det utarbeides en mobilitetsplan for
– Ny bebyggelse over 1000 m² BRA

15.3. Soner i temakart mobilitet med mål om transportmiddelfordeling skal legges til grunn for planlegging.

15.4. Der hvor reguleringsplaner ligger inntil offentlig vei- og gatenett skal også tilgrensende veiarealer reguleres. Sykkelforbindelser skal ivaretas og sikres, jf. plan for sykkelveinettet og kommunens vei- og gatenormal. Ved planlegging og opparbeiding av sykkelanlegg skal anleggene for syklende som hovedregel være separert fra andre kjørende og gående iht. til plan for sykkelveinettet. Der hvor det ikke legges



til rette for separate anlegg, skal dette omtales i plansaken. Møtepunkter mellom sykkelforbindelser og bilvei skal sikres særskilt, spesielt der barn og unge sykler til skole og fritidsaktiviteter.

- 15.5. Snarveier i form av trapper, stier og smug skal sikres i alle plansaker.
- 15.6. I alle plansaker skal det sikres attraktive og gode gang- og sykkelforbindelser til viktige målpunkt.
- 15.7. I alle plansaker skal god framkommelighet for kollektivtransporten dokumenteres, dette gjelder hovedruter, jf. plankart.
- 15.8. I reguleringsplaner skal det settes av plass til hentepunkt for varelevering.

Retningslinjer:

Ved utarbeidelse av plan skal gang- og sykkelforbindelser og områder for opphold, oppleves som trygge. Dette kan bety at gangakser skal være åpne, godt belyst og underganger skal unngås.

Der det er nødvendig skal det settes av areal til reguleringsplasser, reserverte kjørefelt og holdeplasser for kollektivtrafikk.

16. Avkjørsler og byggegrenser (pbl § 11-10 nr. 4)

- 16.1. Rammeplan for riks- og fylkesveinettet med byggegrenser og holdningsklasser for avkjørsler legges til grunn for planlegging og tiltak etter PBL § 20-1 – 20-5, jf. kart i Bærum kommunes kartdatabase. Rammeplanen gjelder foran reguleringsplaner vedtatt før 1.3.1996.

Retningslinjer:

Av hensyn til arealeffektive løsninger i sentrumsområder bør det vurderes mindre avstand til bane/jernbane.

17. Parkering (pbl § 11-9 nr. 5) (Innsigelse – Unntatt rettsvirkning i påvente av mekling)

- 17.1. Parkeringsbehov skal fastsettes endelig i reguleringsplan.

Det skal avsettes plass for biler og sykler i samsvar med tabell for parkeringsområder

Retningslinjer:

Det skal avsettes plass for biler og sykler i samsvar med følgende soneinndeling.

Soneinndeling 1-4 fra Kommunedirektørens alternativ endres slik at sone 3 og 4 slås sammen til ny sone 3.

Tabell 1: Perkeringsnorm for bolig, kontor, forretning, service, undervisning og barnehage

	Sone 1	Sone 2	Ny sone 3
BOLIG			
Sykkel	Min 3 p-plass pr 100m2 BRA	Min 3 p-plass pr 100m2 BRA	Min 3 p-plass pr 100m2 BRA
Bil	Leilighet maks 0,8. 100m2	Leilighet maks 1,1. 100m2	Leilighet

	-Rekkehus: 1 p-plass pr. 100m2 BRA -Ene-/tomannsbolig: maks 2, 0 pr boenhet pr. 100m2	-Rekkehus: 1,2 p-plass pr. 100m2 BRA -Ene-/tomannsbolig: maks 2, 0 pr boenhet pr. 100m2	1,0-1,2 p-plass pr. 100m2 BRA Rekkehus: min 1,2 pr 100m2 BRA Ene-/tomannsbolig: 2, 0 pr boenhet
Parkeringsnormen for leiligheter kan reduseres dersom det tilrettelegges for miljøvennlig bilpoolordning. Med inntil xX%	Inntil 25 %	Inntil 20 %	Inntil 10 %
Parkeringsnormen for leiligheter kan reduseres med inntil 20 % for den andel av leilighetene som er under 50 m2. Dette gjelder for reguleringsplaner med mer enn 25 boliger.	Inntil 20 %	Inntil 20 %	Inntil 20 %
KONTOR			
Sykkel	Min. 2 p-plass pr 100m2 BRA.	Min. 2 p-plass pr 100m2 BRA.	Min. 2 p-plass pr 100m2 BRA.
Bil	Maks 0,25 pr 100m2 BRA	Maks 0,5 per 100m2 BRA	Maks 0,7 per 100m2 BRA
Forretning og service			
Sykkel	Min. 2 p-plass pr 100m2 BRA.	Min .2 p-plass pr 100m2 BRA.	Min. 2 p-plass pr 100m2 BRA.
Bil	Maks 0,7	Maks 0,7	Maks. 1,5 p-plass pr. 100m2 BRA
Undervisning			
Sykkel	Min. 3 p-plass pr 100m2 BRA.	Min. 3 p-plass pr 100m2 BRA.	Min. 3 p-plass pr 100m2 BRA.
Bil	Maks 0,5	Maks 0,7	1-1,5 p-plass pr. 100m2 BRA
Barnehage			
Sykkel	Min. 3 p-plass pr 100m2 BRA.	Min. 3 p-plass pr 100m2 BRA.	Min. 3 p-plass pr 100m2 BRA.
Bil	Maks 0,5	Maks 0,7	1-1,5 p-plass pr. 100m2 BRA

17.2. **Frikjøpsordningen:** Der det settes krav om parkeringsplasser i sone 1, 2 og 3 kan kommunen, i tråd med pbl § 28- 7, samtykke i at det i stedet for parkeringsplasser på egen

- grunn eller på felles areal blir innbetalt et beløp for bygging av offentlige parkeringsanlegg.
- 17.3. I områder med blokkbebyggelse og konsentrert småhusbebyggelse skal det avsettes minst 10 % av parkeringsplassene til besøksparkering og parkering for omsorgstjenester. Parkeringsplasser for omsorgstjenesten skal være åpne og tilgjengelige.
- 17.4. For sekundærleilighet kreves 1 ekstra parkeringsplass.
- 17.5. Ved felles parkeringsanlegg med flere enn 5 parkeringsplasser skal det settes av minimum 5 % parkeringsplasser og minst 1 plass for flytningshemmede.
- 17.6. 5 % av sykkelparkeringsplassene for bolig og kontor settes av til gjesteparkering lokalisert nært inngangsparti.
- 17.7. Der minimumsnormen gir en utbygging av sykkelparkeringsanlegg på minst 20 sykkelparkeringsplasser:
- Det skal tilbys lademulighet for minst 25 % av de avlåste sykkelplassene under tak
 - Minimum 10 % av sykkelparkeringsplassene skal være store nok til å parkere laste- og familiesykler.
- 17.8. Ved reguleringsplan for kontor/forretning/offentlig eller privat tjenesteyting skal det, der minimumsnormen gir en utbygging av minst 20 sykkelparkeringsplasser sikres at:
- Minst 50 % av sykkelparkeringsplassene skal ha overbygg.
 - Minst 60% av sykkelparkering skal være på gateplan.
- 17.9. For bolig skal det være regulert inn plass til overdekket/ innelåst sykkelparkering på egen grunn. Individuell sportsbod regnes ikke som sykkelparkering.
- 17.10. Der minimumsnormen gir en utbygging av minst 30 sykkelparkeringsplasser: I boligkompleks eller kontorbygg skal det settes av arealer til service for sykkel. Dette kan være i form av vask/reparasjonsareal for sykkel (med vann og sluk), oppbevaring av ekstraplystyr som vinterdekk, ekstradeler mm.
- 17.11. Der minimumsnormen gir en utbygging av minst 30 sykkelparkeringsplasser:
- I kontorbygg skal det være garderobe og dusjfasiliteter i tilknytning til sykkelparkeringen.
- 17.12. For frittliggende småhusbebyggelse med adkomst fra offentlig vei skal det opparbeides snuplass på egen grunn
- 17.13. Ved alle utbyggingsprosjekter hvor det er etablert felles parkeringsanlegg skal 100% av parkeringsplassene tilrettelegges for eget ladepunkt
- 17.14. Minimumsbredde på p-plasser er 2,5 meter

Retningslinjer:

BRA beregnes etter teknisk forskrift, men eksklusiv parkeringsarealer.

Biloppstillingsplasser for mennesker med nedsatt funksjonsevne plasseres så nær hovedinngang som mulig, maksimalt i en avstand på inntil 20 meter.

For undervisning/barnehage er gjesteparkering inkludert i normen.

For barnehage skal det settes av arealer til sykkelvogner, under tak med mulighet for å låse.

I plansaker vurderes behov for parkering til MC og Moped.

17.15. Kvalitetskrav ved parkeringsanlegg for sykkel

- a. Parkeringsanlegg for sykkel skal plasseres slik at gangavstanden fra bebyggelse til sykkelparkering er kortere enn avstanden mellom bebyggelse og parkeringsanlegg for bil.
- b. Sykkelparkering skal være lett tilgjengelig for alle typer sykler fra inngangspartier med gode forbindelser til sykkelveinettet.
- c. Der sykkelparkeringsplasser er lagt til uteareal som er offentlig tilgjengelig, skal de plasseres godt synlig og ha god belysning.
- d. Der normen gir en utbygging på minst 10 sykkelparkeringsplasser skal det etableres stativer til alle syklene, som gir mulighet til å låse fast ramme og hjul.

Handel og senterstruktur

18. Lokalisering og handelsareal (pbl § 11-9 nr. 5)

- 18.1. Etablering av ny eller utvidelse av eksisterende detaljhandel over 800 m² BRA inkl. lager tillates kun i vekstområder/sentrumsområder som definert i planens punkt 19.
- 18.2. Detaljhandel for dagligvarer med inntil 800 m² BRA salgsareal kan etableres i områder som i kommuneplanen er avsatt til boligbebyggelse, der området ikke har et godt dagligvaretilbud. Med salgsareal menes gulvflaten i den delen av et utsalgssteds lokale hvor varer beregnet for salg til publikum er synlig utstilt. Lagerrom og oppholdsrom for personale medregnes ikke.
- 18.3. Etablering av forretninger for plasskrevende varegrupper jf. planens punkt 32 tillates kun i angitte næringsparker. Reguleringsplaner med andre definisjoner av tillatte varegrupper skal fortsatt gjelde.
- 18.4. Ved planlegging av nytt eller utvidelse av eksisterende forretningsareal til over 800 m² skal det utarbeides en handelsanalyse. Kommuneplanens senterstruktur skal legges til grunn for handelsanalysen.

19. Senterstruktur (pbl § 11-9 nr. 5)

- 19.1. Ved planlegging i angitte senterområder skal følgende struktur legges til grunn:

Framtidig by/ Byområder	Områdesenter	Lokalsenter
Regionbyen Sandvika	Bekkestua	Østerås
Lysaker	Høvik	Haslum

Fornebu (byen) ¹	Stabekk	Eiksmarka
	Kolsås	Vøyenenga
	Bærums Verk	Slependen
		Gjettum
		Rykkinn
		Jar

Retningslinjer:

Sentrumsområdene markert med fet skrift er de som er avsatt som prioriterte vekstområder og prioriterte stasjoner i kommunens arealstrategikart, og det er innenfor disse områdene hovedvekt av transformasjon/fortetting skal skje. Ved resterende sentrumsområder er det ikke lagt til rette for vekst.

19.2. Funksjonsblanding

19.2.1. Alle byområdene tilrettelegges for bebyggelse med høy bolig- og arbeidsplasskonsentrasjon, herunder offentlig og privat tjenesteyting. I Regionbyen Sandvika tilrettelegges det i tillegg for handel, forsknings- og utdanningsinstitusjoner, herunder boliger for studenter, og for kultur og rekreasjon, samt øvrige sentrumsformål for hele kommunen og regionen.

Innsigelse – unntatt rettsvirkning i påvente av innsigelse:

19.2.2. Områdesenter skal ha moderat utnyttelse og variert funksjonssammensetning, herunder boliger, forretninger, kontor, kulturtilbud og tjenesteyting.

19.2.3. Lokalsentrene skal dekke lokalområdenes behov for daglig handel og tjenester.

Klima og miljø, samfunnssikkerhet og teknisk infrastruktur

20. Klima og miljø (pbl § 11-9 nr. 8)

20.1.1. Det kan stilles krav om klimabudsjett i reguleringsplaner og klimaregnskap ved tiltak for nullutslippsområdene Fornebu, Sandvika, Lysaker og Bekkestua.

20.1.2. Det kan stilles krav til ombrukskartlegging av eksisterende bygningsmasse ved riving eller rehabilitering.

20.1.3. I alle plansaker skal det vurderes muligheten for at bygg kan endre funksjon og bruk over tid (ombygging fremfor rivning), og hvordan dette kan sikres gjennom plan.

¹ I KDP3 Fornebu, er utviklingsområdene delt inn i «byen», «parken» og «landet». «Byen» er de mest sentrale områdene langs bane hvor det skal tilrettelegges for høyest tetthet og størst grad av urbanitet og funksjonsblanding, og hvor de tre sentrumsområdene er lokalisert (Fornebuporten, Flytårnet og Fornebu Sør). KDP3 legger føringer for utvikling også av «parken» og «landet», og disse er ikke sentrumsområder.

- 20.1.4. Kommunen kan kreve miljøprogram i alle plansaker. Kommunen kan kreve miljøoppfølgingsplan i alle byggesaker, uavhengig om det foreligger miljøprogram. Kommunen kan kreve sluttrapport på miljøoppfølgingsplanplan ifm. søknad om ferdigattest.
- 20.1.5. I alle plansaker skal det redegjøres for hvordan nye tiltak og inngrep kan påvirke miljøtilstanden til vannforekomster og miljømålet til vannforekomsten.

21. Overvann (pbl § 11-9 nr. 3, 6 og 8)

- 21.1. I reguleringsplaner skal det dokumenteres tilfredsstillende fordrøyning av overvann på egen grunn. Tilførselen av overvann til det offentlige ledningsnett skal minimeres. Overvann skal fortrinnsvis håndteres ved åpne overvannsløsninger, i tråd med tretrinnsstrategien.
- Infiltrere små nedbørsmengder.
 - Fordrøye og forsinke større nedbørsmengder.
 - Lede overvannet trygt i åpne flomveier ved ekstreme nedbørshendelser
- 21.2. I reguleringsplaner skal blågrønn faktor eller tilsvarende legges til grunn for dokumentasjon og redegjørelse for overvannshåndtering. Norm for blågrønn faktor:
- Innenfor sentrumsområder: minimum 0,7 eller bedre.
 - Utenfor sentrumsområder: minimum 0,8 eller bedre.
 - Samferdselsanlegg, herunder gater og plasser mv: minimum 0,3 eller bedre.
- 21.3. I reguleringsplaner skal en detaljert terreng- og landskapsplan/utomhusplan vise avrenning, oppsamling av vann og overvannshåndtering inkludert overflatebaserte løsninger.
- 21.4. Overvann skal brukes som ressurs i stedsutvikling, på en måte som sikrer at vannets naturlige kretsløp overholdes og naturens selvrensingsevne utnyttes. Flerfunksjonelle løsninger skal etterstrebes.

Retningslinjer:

Ved konkretisering av blågrønn faktor skal «NS 3845 Blågrønn faktor» fra Standard Norge anvendes. Ved bruk av andre metoder skal en redegjørelse legges ved.

Det skal benyttes størst mulig andel permeable flater og grønne tak, dammer og vannspeil. Overvann skal så langt mulig utnyttes som et positivt element i byggeområdene.

I plansaker kan det innenfor planområdet kreves etablert anlegg for oppsamling, rensing og bortledning av overflatevann fra bebyggelse, veier og andre arealer. Dette gjelder også for overvann som kommer fra områder utenfor planområdet.

22. Dyrket og dyrkbart areal (pbl § 11-9 nr. 8)

- 22.1. Det skal være nullvisjon for nedbygging av dyrket og dyrkbare arealer.
- 22.2. I reguleringsplaner som kan føre til (midlertidig eller permanent) omdisponering av dyrkbart areal, skal det redegjøres for hvordan matjordlaget vil ivaretas.
- 22.3. I reguleringsplaner som innebærer omdisponering av dyrkbar mark, må det fremlegges en matjordplan for bruk av jordressursene og håndtering av matjord. Kommunen kan i reguleringsplan stille krav om nydyrking eller flytting av matjord, for å bedre jordkvalitet på andre landbruksarealer.
- 22.4. Jordlovens §§ 9 og 12 gjelder dyrka og dyrkbar mark i hele kommunen frem til godkjent reguleringsplan foreligger, også om arealene er avsatt til utbyggingsformål i kommuneplanens arealdel. Der unntakene fra krav om regulering i planens punkt 3.3 er oppfylt, gjelder ikke denne bestemmelsen.

23. Naturskader (pbl § 11-9 nr. 8 og § 28-1)

- 23.1. Bebyggelse skal sikres mot skade fra skred og flom. I forbindelse med arealplanlegging og søknad om tiltak innenfor flom- og fareområder og innenfor områder vist som sekundære flomveier, jf. aktsomhetskart i Bærum kommunes kartdatabase, skal det redegjøres for nødvendige sikringstiltak, herunder at tiltak ikke forverrer nedstrøms situasjon.
- 23.2. All utbygging i nærheten av vassdrag skal ha en sikkerhetssone mot en flom med 200 års gjentakintervall tillagt en sikkerhetsmargin på 0,5 meter.
- 23.3. For områder uten flomsoneberegninger eller annen flomsonekartlegging, skal det i forbindelse med arealplanlegging og søknad om tiltak nært vassdrag redegjøres for nødvendige sikringstiltak. Det henvises til byggeteknisk forskrift (TEK 17 § 7-2, sikkerhet mot flom). Nært vassdrag defineres som:
 - 20 meter fra bekker (*nedbørsfelt mindre enn 20 km²*)
 - 100 meter fra elver
- 23.4. All utbygging langs sjøen og nedre del av vassdragene skal ha en sikkerhet mot stormflo opp til minimum 2,5 m over middel høyvann.
- 23.5. I alle planer som berører flomland som er redusert fra sin opprinnelige størrelse, skal tilbakeføring av arealene til flomland vurderes.
- 23.6. I områder med marine avsetninger stilles det krav om dokumentasjon av områdestabilitet (og/eller geoteknisk vurdering). Ved regulering og søknad om tiltak i områder med marine avsetninger må det dokumenteres tilstrekkelig sikkerhet jf. TEK 17 § 7-3. (Det vises i denne forbindelse også til NVEs retningslinjer 2/2011 og NVEs veileder 1/2019 – Sikkerhet mot kvikkleireskred.)

24. Luftforurensing (pbl § 11-9 nr. 6)

- 24.1. Klima- og miljødepartementets retningslinje for behandling av lokal luftkvalitet i arealplanlegging T-1520 (2012), skal legges til grunn for planlegging.

- 24.2. Ved planlegging av virksomhet eller ved nytt følsomt bruksformål for forurensning, skal luftforurensningssonene i T-1520/2012, tabell 1 legges til grunn. I reguleringsprosessen må luftforurensning utredes og helsekonsekvenser og avbøtende tiltak beskrives.
- 24.3. I rød sone skal det normalt ikke tillates arealbruk som er følsom for luftforurensning. Unntak kan bare skje i angitte avvikssoner, basert på en helhetlig vurdering, se planens punkt 25.7 om avviksområder.
- 24.4. I planfasen skal det vurderes behov for, og evt. utarbeides plan for håndtering av støv og luftforurensning i bygge- og anleggsfasen.

25. Støyforurensning (pbl § 11-9 nr. 6)

- 25.1. Grenseverdiene og kvalitetskriteriene i Klima- og miljødepartementets retningslinje for støy i arealplanlegging T-1442/2021, skal legges til grunn for planlegging.
- 25.2. Ved planlegging av ny støyfølsom bebyggelse eller støyende anlegg og virksomheter skal grenseverdiene i T-1442/2021, tabell 2 legges til grunn. I reguleringsprosessen må støy utredes og helsekonsekvenser og avbøtende tiltak beskrives.
- 25.3. I planfasen skal det vurderes behov for, og evt. utarbeides plan for håndtering av støy i bygge- og anleggsfasen.
- 25.4. Temakart for stille områder viser områder hvor det skal tas særlig hensyn til støynivå. Ny og vesentlig utvidelse av støyende virksomhet i henhold til de til enhver tid gjeldende statlige retningslinjer for støy i arealplanlegging, skal lokaliseres og utformes slik at støypåvirkningen i stille områder forblir uendret eller dempes.
- 25.5. **Rød sone - forbudssone:** Nye bygninger til støyfølsomt bruksformål (boliger, fritidsboliger, sykehus, pleieinstitusjoner skoler og barnehager) tillates ikke lokalisert i områder som faller inn under rød støysone i henhold til T-1442, tabell 1.

Eksisterende bygninger til støyfølsomt bruksformål innenfor denne sonen kan gjenoppbygges, utvides og påbygges, forutsatt at det ikke fører til flere boenheter. Dersom man med skjerming reduserer støynivået til et nivå under grenseverdiene for rød sone gjelder bestemmelser for gul sone.

- 25.6. **Gul sone - vurderingszone:** Nye bygninger til støyfølsomt bruksformål (boliger, fritidsboliger, sykehus, pleieinstitusjoner, skoler og barnehager) kan lokaliseres i gul støysone i henhold til T-1442/2021, tabell 1.

I områder som faller inn under gul støysone, skal det i reguleringsplan dokumenteres at alle boenheter får en stille side hvor alle anbefalte grenseverdier for ny støyfølsom bebyggelse i T-1442, tabell 2 er tilfredsstillt.

Retningslinjer

Nødvendige utredninger, avveiinger og avbøtende tiltak foretas og fastsettes gjennom reguleringsplan. Eksempler på avbøtende tiltak for bebyggelse med støyfølsomt bruksformål kan være:

- *Alle boenheter har en stille side*
- *Minimum 50 % av antall rom til støyfølsom bruk skal ha vindu mot stille side*
- *Minimum 1 soverom skal ha vindu mot stille side*

25.7. **Bestemmelsesområder – Avviksområder for støy og luftforurensning:** Avviksområder er angitt for sentrumsområder (jf. planens punkt 19) hvor hensynet til samordnet areal- og transportplanlegging gjør det aktuelt med høy arealutnyttelse. I avviksområdene # 6 - 19 kan nye bygninger til støyfølsomt bruksformål lokaliseres i områder med støynivå utenfor vindu opp til Lden 70 dB fra vei og Lden 73 dB fra jernbane, jf. T-1442. Innenfor avviksområder hvor det er både støy- og luftforurensning, skal samspillseffekter mellom disse belyses og avbøtende tiltak fastsettes i plan.

Retningslinjer:

Skoler og barnehager bør ikke etableres innenfor avviksområdene i rød støysone.

Nødvendige utredninger, avveiinger og avbøtende tiltak foretas og fastsettes gjennom reguleringsplan.

Eksempler på avbøtende tiltak for bebyggelse med støyfølsomt bruksformål i avviksområder:

- *Alle boenheter har en stille side*
- *Minimum 50 % av antall rom til støyfølsom bruk skal ha vindu mot stille side*
- *Minimum 1 soverom skal ha vindu mot stille side*

26. Avfall (pbl § 11-9 nr. 3)

- 26.1. Areal til avfall skal sikres på egen grunn og ved alle planforslag skal det foreligge en kartskisse og en beskrivelse av renovasjonsløsningen.
- 26.2. Planforslag og søknader om boligbygging > 30 boenheter og boligtetthet > 3 boliger/da skal ha en renovasjonsordning basert på nedgravd løsning.
- 26.3. Ved større utbyggingsområder > 300 boenheter skal stasjonært avfallssug vurderes, herunder evt. tilknytning til eksisterende nærliggende avfallssug
- 26.4. Renovasjonsløsningen skal være i overenstemmelse med renovasjonsforskriftene og teknisk retningslinje for renovasjon i Bærum kommune. Universell utforming skal legges til grunn for alle løsninger.

Retningslinjer:

Ved plan skal det sikres ved rekkefølgebestemmelser at områder for renovasjon (oppsamlingsplass, avfallshus, nedgravd container) skal være opparbeidet og ferdigstilt før området kan tas i bruk.

Husholdningsavfall og næringsavfall

Areal til avfall skal sikres på egen grunn og vises i illustrasjonsplan/utomhusplan som følger reguleringsplan og/eller byggesak. Nedgravde avfallsløsninger skal tilstrebes der dette er hensiktsmessig. Krav til avfallsløsning skal følge renovasjonsforskrift for Bærum kommune.

27. Teknisk infrastruktur (pbl § 11-9 nr. 4)

- 27.1. I alle plansaker skal det redegjøres for eksisterende og planlagte høyspenningsanlegg
- 27.2. I alle plansaker skal det redegjøres for eksisterende (og planlagte) VAO-anlegg.
- 27.3. Bærum kommunes VA-norm gjelder for gjennomføring av tiltak som omfattes av plan- og bygningsloven
- 27.4. Dersom tiltak utløser krav om sikring av slokkevann iht. Plan- og bygningslovens §27-1 skal uttak fra kommunal vannforsyning legges til grunn dersom tiltaket ligger innenfor areal som SSB definerer som tettsteder.
- 27.5. For offentlige vann- og avløpsledninger gjelder en byggegrense på 4 meter målt fra ledningens ytterkant. Nye bygninger, konstruksjoner og anlegg kan ikke plasseres innenfor dette restriksjonsbeltet. Byggegrensen omfatter også annen virksomhet og endring av arealbruk som utgjør risiko for skade på ledninger eller er til hinder for vedlikehold.

BESTEMMELSER OG RETNINGSLINJER FOR AREALFORMÅL

28. Boligbebyggelse (pbl §§ 11-10 og 11-9 nr.5)

- 28.1. I alle plansaker skal det sikres variasjon i boligstørrelser og boligtyper. Alternative boformer og fellesskapsløsninger / boformer med fellesfunksjoner skal vurderes.

Retningslinjer:

Det skal legges vekt på kvalitet, nytenking og innovasjon for boligtyper, boformer og en mer utstrakt bruk av fellesfunksjoner.

I eksisterende blokk- / leilighetsbebyggelse uten heis kan det vurderes heistilbygg utover maksimal utnyttelse for muliggjøre trinnfri adkomst, dersom forholdene ellers ligger til rette for det.

28.2. Småhusbebyggelse

Definisjoner

- Med enebolig menes en frittliggende bygning med en boenhet, eventuelt med en sekundærleilighet på inntil 55 m² BRA i direkte tilknytning til eneboligen. Med tomannsbolig menes ett frittliggende bolighus med to boenheter der begge boenheter er større enn 55 m² BRA.

Uregulerte områder angitt som eksisterende boligbebyggelse omfatter også eksisterende institusjoner, klient-/gruppeboliger, nærings- og servicevirksomhet og fellesområder selv om denne arealbruken ikke fremkommer ved egen signatur på arealplankartet.

Med enhetlige områder menes områder med enebolig, rekkehus, tomannsbolig, atriumhus eller liknende, hvor arkitekturen har lik utforming/ klart slektskap når det gjelder arkitektonisk utforming og området er helhetlig planlagt. Slike områder er ofte planlagt med

strukturer som sikrer uteområder, siktlinjer, grønne drag, areal for lek, parkering mv. Dette er kvaliteter som nye tiltak skal ivareta.

28.2.1. Det tillates ikke mer enn én sekundærleilighet per enebolig, og kun opprettelse av sekundærleilighet ved eneboliger.

28.2.2.

28.2.3. Utnyttelse

- a. For konsentrert småhusbebyggelse der reguleringsplan ikke angir utnyttelse eller området er uregulert - kan det tillates en utnyttelse på inntil % BYA = 20%.
- b. Grad av utnytting for frittliggende småhusbebyggelse i uregulerte områder skal ikke overstige % BYA = 20%. I beregningen av BYA skal antall biloppstillingsplasser på terreng medtas med 18 m² per plass.
- c. I planer vedtatt før 1.1.2009 kan det tillates etablering av 1 parkeringsplass på 18 m² per boenhet på terreng, i tillegg til tillatt grad av utnytting for eiendommen.
- d. For ene- og tomannsbolig kreves 2 biloppstillingsplasser pr. boenhet. For sekundærleilighet (inntil 55m² BRA) til enebolig kreves 1 ekstra parkeringsplass.
- e. For frittliggende småhusbebyggelse kan det tillates en utnyttelse på inntil % BYA = 20 % for planer vedtatt før 1.1.1980. Utnytting på inntil % BYA = 20 % gjelder også for alle planer for frittliggende småhusbebyggelse hvor utnyttelsen er angitt som U-grad.
- f. I reguleringsplaner der det er angitt maksimum størrelse på garasjer/uthus kan det tillates frittliggende garasje inntil 50 m² BYA forutsatt at tillatt grad av utnyttelse ikke overskrides, og tiltaket for øvrig er i samsvar med plan.

Retningslinjer

Tomt for enebolig bør ikke være mindre enn 800 m².

Tomt for tomannsbolig bør ikke være mindre enn 700m² per boenhet. Tomter skal ikke være brattere enn et gjennomsnittlig stigningsforhold på 1:3.

28.2.4. Høyder

- a. I regulerte småhusområder: I tillegg til det generelle høydekravet som følger av pbl § 29-4 og gjeldende plan kan den enkelte fasades gesimshøyde ikke overstige 9 meter målt fra gjennomsnittlig ferdig planert terreng langs den enkelte fasade.
- b. Der reguleringsplanen ikke angir høyder i planer før 1.1.1979, kan gesimshøyde være maksimalt inntil 7 m og mønehøyde maksimalt inntil 9 m, målt fra planert terrengs gjennomsnittsnivå rundt bygningen.
- c. Der planen angir bebyggelse i 1 etasje, eventuelt med underetasje, erstattes etasjetallet av gesimshøyden inntil 4 meter og mønehøyde inntil 6 meter, målt fra planert terrengs gjennomsnittsnivå rundt bygningen.
- d. Der planen angir bebyggelse i 2 etasjer/ 2 fulle etasjer, erstattes etasjetallet av gesimshøyde inntil 8 meter og mønehøyde inntil 9 meter, dog slik at gesimshøyde kan være inntil 7 meter i planer fra før 1.1.1979, målt fra planert terrengs gjennomsnittsnivå rundt bygningen.

- e. I uregulerte småhusområder: I tillegg til det generelle høydekravet som følger av pbl kan den enkelte fasades gesimshøyde ikke overstige 8 meter målt fra gjennomsnittlig ferdig planert terreng langs den enkelte fasade.

28.2.5. Adkomst

- a. For frittliggende småhusbebyggelse skal snuplass opparbeides før avkjørsel til offentlig vei.

29. Fritidsbebyggelse (pbl §§ 11-9 nr. 3 og 11-10)

- 29.1. Kommunen kan kreve at fritidsbebyggelse knyttes til kommunal vannforsyning og avløpshåndtering.
- 29.2. Der planen angir bebyggelse i 1 etasje, tillates gesimshøyde inntil 3,5 meter og mønehøyde inntil 5 meter, målt fra ferdig planert terrengs gjennomsnittsnivå rundt bygningen.

30. Offentlig eller privat tjenesteyting (pbl §§ 11-9 nr. 5 og 11-10)

- 30.1. Ved regulering og søknad om tiltak skal det sikres og dokumenteres tilstrekkelige, gode og solfylte leke- og oppholdsareal egnet for variert fysisk aktivitet for aktuelle alders- og brukergrupper. Terreng og stedstypisk vegetasjon skal vurderes bevart.
- 30.2. Ved planlegging av nye og utvidelse av eksisterende skoleanlegg skal det planlegges for sambruk med idrett, og nærmiljø og grøntområder skal ivaretas.

31. Grønnstruktur (pbl §§11-9 nr.6 og 8 og 11-10)

- 31.1. For områder avsatt til naturområde, kan skjøtsel som styrker og bidrar til opprettholdelse av naturverdiene i området tillates.

31.2. Turdrag, friområde og park

- 31.2.1. Tiltak for å fremme friluftsliv, turveier og områder for lek og rekreasjon kan tillates.

Retningslinjer:

Områder avsatt til grønnstruktur kan tilrettelegges for opplevelse, kunst/kultur, rekreasjon, lek og fysisk aktivitet for allmennheten, der det ikke går på bekostning av eksisterende naturverdier.

32. Næringsbebyggelse (pbl § 11-10)

32.1. Næringsparker

- 32.1.1. Næringsparker er angitt med krav om felles plan og omfatter Rud-Hauger og Grini næringsparker
 - a. Plasskrevende handel skal lokaliseres i næringsparkene. Ved plasskrevende varehandel/varegrupper menes motorkjøretøy, landbruksmaskiner, trelast og andre større byggevarer, salg fra planteskoler og hagesentre. Næringsparkene skal forbeholdes

plasskrevende varer og andre logistikk-, arealkrevende og tjenesteytende funksjoner med lav arbeidsplassintensivitet.

Der det legges til rette for plasskrevende handel, må hoveddelen av handelsarealet benyttes til plasskrevende varer.

32.1.2. For Rud Hauger og Grini næringspark gjelder de vedtatte reguleringsplanene.

32.2. Næringsbebyggelse

32.2.1. Nye kontorarbeidsplasser skal lokaliseres i områder med meget god kollektivdekning, samt i sentrumsområdene knyttet til stasjoner på jernbanen og T-banen

33. Landbruks-, natur- og friluftsmål (LNFR) (pbl § 11-11 nr. 1 og 2)

33.1. I LNF-områder tillates bare bebyggelse og tiltak tilknyttet stedbunden næring og landbruksbasert næringsvirksomhet basert på gårdens ressursgrunnlag

33.2. Dersom gårdens produksjon etter kommunens skjønn tilsier behov, tillates maksimalt én kårbolig pr gårdsbruk. Fradeling av kårbolig tillates ikke.

33.3. Hovedhus/kårbolig likestilles med eneboliger mht. å tillate én sekundærleilighet på inntil 55m². For sekundærleiligheten skal det i tillegg opparbeides minimum 50 m² uteoppholdsareal

Retningslinje:

I LNF-områder tilstrebes at alle tiltak, også nye driftsbygninger og boliger, lokaliseres og utformes med respekt for lokal byggeskikk slik at gårdsbebyggelsens struktur og landskapets karakter opprettholdes. Nedbygging av dyrka mark bør unngås. Karakteristiske trekk i kulturlandskapet; som terreng, topografi, trekker, veifar, bruer, landskapsrom, vegetasjon, steingjerder og lignende skal ivaretas. Kulturminner og kulturmiljøer skal søkes ivaretatt.

33.4. På boligeiendom som ikke er landbrukseiendom i LNF-område tillates maksimalt BRA 200 m² for boligareal. Det tillates totalt BRA 300 m² for eiendommen.

Retningslinjer:

Ny bebyggelse tilknyttet drift av landbruksområder skal som hovedregel plasseres i tilknytning til eksisterende gårdstun og utformes i tråd med lokal byggeskikk.

33.5. Tillatt grad av utnyttelse for eksisterende fritidseiendommer i LNF-områdene skal ikke overstige 80 m² BYA. I tillegg tillates ett frittliggende uthus på inntil 40 m² BYA. Bebyggelsen skal ikke ha mer enn ett måleverdig plan.

33.6. I LNF-områder skal alle tiltak lokaliseres og utformes slik at gårdsbebyggelse og landskapets karakter opprettholdes. Karakteristiske trekk i kulturlandskapet, som topografi, trekker, veifar, bruer, landskapsrom, vegetasjon og steingjerder og lignende skal ivaretas. Kulturminner og kulturmiljøer skal søkes ivaretatt.

33.7. Bestemmelsesområder for Golfbaner

- 33.7.1. Golfbaner er lokalisert i bestemmelsesområde # 1 – 4 og omfatter anleggene på Haga-Norhaug, Grini, Burud-Hellerud og Ostøya. Områdene inngår i reguleringsplaner, og bestemmelsene i tilhørende reguleringsplan gjelder.
- 33.7.2. Golfbane kan lokaliseres i bestemmelsesområde # 5 omfatter Johnsrud golfbane i Lommedalen. Innenfor området kan arealer reguleres til golfbane.

Retningslinjer:

Golfbaner bør opprettholdes som LNF/landbruksareal i alle plannivåer. I reguleringsplaner for golfbaner bør det presiseres at jordloven skal gjelde, og at vanningsanlegg skal legges dypere enn vanlig pløyedybde for å sikre at arealet enkelt kan dyrkes ved behov.

34. Ferdsel (på sjøen) (pbl § 11-11 nr.3)

34.1. Område for idrettsaktivitet på sjø.

35. Småbåthavner (pbl § 11-11 nr.4)

35.1. Nye småbåthavner for fritidsbåter kan etableres, enten for å kompensere for småbåtanlegg som fjernes eller reduseres i størrelse andre steder, eller for å etablere småbåtanlegg for delebåter/utleiebåter.

35.2. Bøyer tillates i areal avsatt til småbåthavn.

BESTEMMELSER OG RETNINGSLINJER FOR HENSYNSSONER

36. Hensynssone Landbruk H510 (pbl § 11-8 c)

Retningslinjer:

Innenfor hensynssonen/det sammenhengende landbruksområdet skal landbrukets ressursgrunnlag, herunder jordressursene, bevares i et langsiktig perspektiv. Det skal utøves en streng forvaltningspraksis hvor muligheten for framtidig matproduksjon skal være tungtveiende hensyn ved alle spørsmål om omdisponering eller deling av dyrka og dyrkbar mark.

37. Hensynssoner kulturmiljø H570 (pbl § 11-8 c)

37.1. Generelle retningslinjer

- 37.1.1. *Ivaretagelse av kulturmiljøenes særpreg tillegges særlig vekt i disse områdene. Ved nye tiltak innenfor hensynssonene bør det dokumenteres at kulturmiljøets kvaliteter og stedets identitet blir ivaretatt.*
- 37.1.2. *Tiltak må utformes og plasseres på en måte som ikke gir oppstykkning og fragmentering av kulturlandskapene*
- 37.1.3. *I områder avmerket som hensynssoner kulturmiljø skal den kulturhistoriske bebyggelsen av høy verdi og områdenes særpregede miljø, herunder landskapsverdier, søkes bevart. Ved nye tiltak innenfor hensynssonene, kan kommunen kreve at kulturmiljøet/landskapet dokumenteres*

38. Hensyn landskap H550 (pbl § 11-8 c)

38.1. Generelle retningslinjer

- 38.1.1. *I LNF- områdene skal det legges særlig vekt på å ivareta kulturlandskapets verdier, jf. §17 punkt 5.*
- 38.1.2. *Det skal i byggesonen legges særlig vekt på å bevare sammenhengende skråninger og områder med vegetasjon, herunder store trær (med stammeomkrets på over 90 cm i diameter)*
- 38.1.3. *Innenfor hensynssonen bør tiltak i særlig eksponerte områder unngås. Ved tiltak på tomter med gjenværende vegetasjon og rester av kollelandskap skal tiltak plasseres minst mulig eksponert. Ved regulering skal det kreves en helhetlig landskapsanalyse for området. Før tiltak tillates skal det dokumenteres at fjernvirkning og landskapstilpasning ivaretas.*
- 38.1.4. *Sammenhengende landskap bør ikke fragmenteres.*

39. Hensynssoner grønstruktur H540 (pbl § 11-8 c)

- 39.1.1. *Det bør legges særlig vekt på å ivareta terreng og vegetasjon, styrke turstiforbindelser for allmennheten og styrke åpen blågrønn infrastruktur innenfor hensynssonen.*
- 39.1.2. *Ved regulering innenfor hensynssoner H540 Grønnstruktur-B skal bekkeåpning og annen blågrønn infrastruktur sikres.*
- 39.1.3. *Ved plan og byggetiltak innenfor hensynssonen som berører kysten må hensynet til kyststi ivaretas jf. bestemmelsenes punkt 14.2.*

40. Hensynssoner naturmiljø H560 (pbl § 11-8 c)

Det bør som hovedregel ikke gjøres tiltak innenfor hensynssone naturmiljø. Særlig vekt legges på å sikre naturverdiene i området. Det bør settes av buffersoner mellom viktige naturverdier og byggetiltak. Teknisk infrastruktur slik som ledninger, kabler og transformatorstasjoner bør ikke lokaliseres innenfor hensynssone naturmiljø.

41. Faresoner for flom, skred og høyspentlinjer (pbl § 11-8 a)

- 41.1. Innenfor området angitt som flomsone (jf. Bærum kommunes kartdatabase) skal det i forbindelse med arealplanlegging og søknad om tiltak redegjøres for nødvendige sikringstiltak. Det vises til byggeteknisk forskrift (TEK 17 § 7-2, sikkerhet mot flom).
- 41.2. Innenfor område angitt som fareområde for skred (jf. Bærum kommunes kartdatabase) skal det i forbindelse med arealplanlegging og søknad om tiltak redegjøres for nødvendige sikringstiltak.
- 41.3. Innenfor område angitt som fareområde for høyspentledning (jf. Bærum kommunes kartdatabase), må bygninger etableres med avstander til kraftledningen slik at en overholder krav etter regelverk under el-tilsynsloven (LOV-2015-06-19-65) forvaltet av Direktoratet for samfunnssikkerhet og beredskap, og ledningseiers restriksjonsbelte. Alt anleggsarbeid og alle tiltak i terrenget innenfor hensynssonen skal på forhånd avklares med ledningseier.

42. Nedslagsfelt drikkevann H110 (pbl § 11-8 punkt a.)

- 42.1. Bestemmelsene gjelder for **Arealformål Drikkevann** (pbl. § 11-11 nr.1-7) og **sikringszone nedslagsfelt drikkevann H110** (pbl § 11-8 a)
- 42.2. Bestemmelsene omfatter Trehjøringsvassdraget (Aurevann, Småvann og Byvann) med tilhørende nedbørsfelt
- 42.3. All ferdsel og tiltak (jf. pbl. § 1-6) som medfører fare for at drikkevannet blir forurenset er forbudt. Forbudet inkluderer, men er ikke begrenset til:
 - Bading (både mennesker og dyr)
 - Fisking er ikke tillatt i Aurevann
 - Ferdsel på vannet (båt, dykking, brettseiling)
 - Å slå leir eller raste (f.eks. sette opp telt, brenne bål)
 - Etterlate seg søppel
 - Ridning innenfor 50 meter fra vassdrag

Utfyllende beskrivelse av hva som omfattes av forbudet finnes i planbeskrivelsen.

- 42.4. Forbudet gjelder hele året, også når vannet er islagt.
- 42.5. Enkelte unntak kan gjelde fra forbudet hvis det er gitt særskilt tillatelse, eller der ferdsel skjer på offentlig vei eller adkomstveier.
- 42.6. Tiltak etter pbl. § 1-6 første ledd kan ikke settes i verk innenfor sikringssonen, og heller ikke nærmere vassdraget enn 100 meter fra strandlinjen.
- 42.7. Det gjøres oppmerksom på at forbud mot aktiviteter og ferdsel som kan medføre forurensning på drikkevann også følger av annet regelverk.

43. Andre sikringssoner H190 (pbl § 11-8 b)

- 43.1. Innenfor sonen må det ikke gjennomføres tiltak som kan medføre skade på VEAS – tunnel og overføringsledninger.
- 43.2. Det tillates ikke brønnboring innenfor hensynssonen

43.3. Ved tiltak som omfatter arbeider i grunnen (sprengning, pigging o.l.) skal det dokumenteres at det ikke påføres skade på tunnel og overføringsledninger.

44. Krav om felles planlegging H810 (pbl § 11-8 e)

44.1. Innenfor områder angitt som gjennomføringssone med krav om felles planlegging, skal det utarbeides en helhetlig plan for området før detaljregulering og gjennomføring av tiltak.

Arealformål innenfor område angitt med krav om felles plan – avklares i videre planarbeid.

44.2. Den helhetlige planen skal sikre:

- en hierarkisk oppbygging av gatestrukturen med en klar prioritering av trafikantgrupper i tråd med vedtatt transporthierarki
- gode offentlig tilgjengelig areal til lek/torg/park/møteplass
- Sammenhengende blågrønn struktur
- Alle transportfunksjonene til veiene

44.3. Den helhetlige planen skal bidra til at man når målene for transportmiddelfordeling i gjeldende sone jf. temakart for grønn mobilitet. Planen skal definere prinsipper/ krav til kantsoner; hvordan bygninger forholder seg til sine omgivelser og overganger mellom offentlige, halvprivate og private soner.

44.4. Det skal belyses hvordan områder kan aktiviseres ved midlertidig bruk (kunst, aktivitet, urbant landbruk mv).

44.5. Innenfor områdene kan det gjennomføres jordskifte for å fastsette verdier og kostnadsfordeling og fordele utbyggingsgrunn uavhengig av dagens eiendomsstruktur.

Retningslinjer

Felles planlegging kan være områderegulering eventuelt annet plangrunnlag som sikrer samarbeid om planløsning og gjennomføring av felles utbygging. Som et minimum skal det lages et planprogram som avklarer videre planprosess.

Innenfor området kan kommunen kreve arkitektkonkurranse, parallelloppdrag eller tilsvarende for å belyse alternative løsninger for utbygging av området.

Arkitektkonkurransen eller tilsvarende skal sikre et godt hovedgrep, god miljøkvalitet, miljøtekniske løsninger i utomhusarealer og bebyggelse og arkitektonisk utforming.

For konkrete områder er det i tillegg angitt følgende føringer for videre planarbeid:

44.6. For næringsparkene Rud-Hauger og Grini skal det dokumenteres at området

- Ikke konkurrere med sentrumsområder
- Bidrar positivt til nullvekstmålet, hvor sambruk / deling av parkering og tilpasning til nytt handelsmønster (netthandel) vil være viktig del av vurderingen
- Utvikles med fokus på arealeffektivitet og samlokalisering
- Bidrar til en generell kvalitetsheving av området hvor omgivelseskvaliteter vektlegges, med fokus på å unngå at området blir en barriere og at det tilrettelegges for gode gang- og sykkelforbindelser som bidrar til å knytte omkringliggende områder sammen.

Områdeanalyse, utvalg for eiendom 3201-86/717/0/2, Levreveien 43, 1346 GJETTUM



Risiko

Ingen alvorlig risiko funnet på eiendommen



Vær oppmerksom på

Navn	Sist oppdatert	Status
Kvikkleire	24.06.2024	Vær oppmerksom
Radonutsatt område	24.06.2024	Vær oppmerksom
Støysoner	24.06.2024	Vær oppmerksom



Ikke oppdaget på eiendommen

Dette kan skyldes at det er gjort undersøkelser uten at det er funnet risiko, eller at det ikke er gjort undersøkelser.

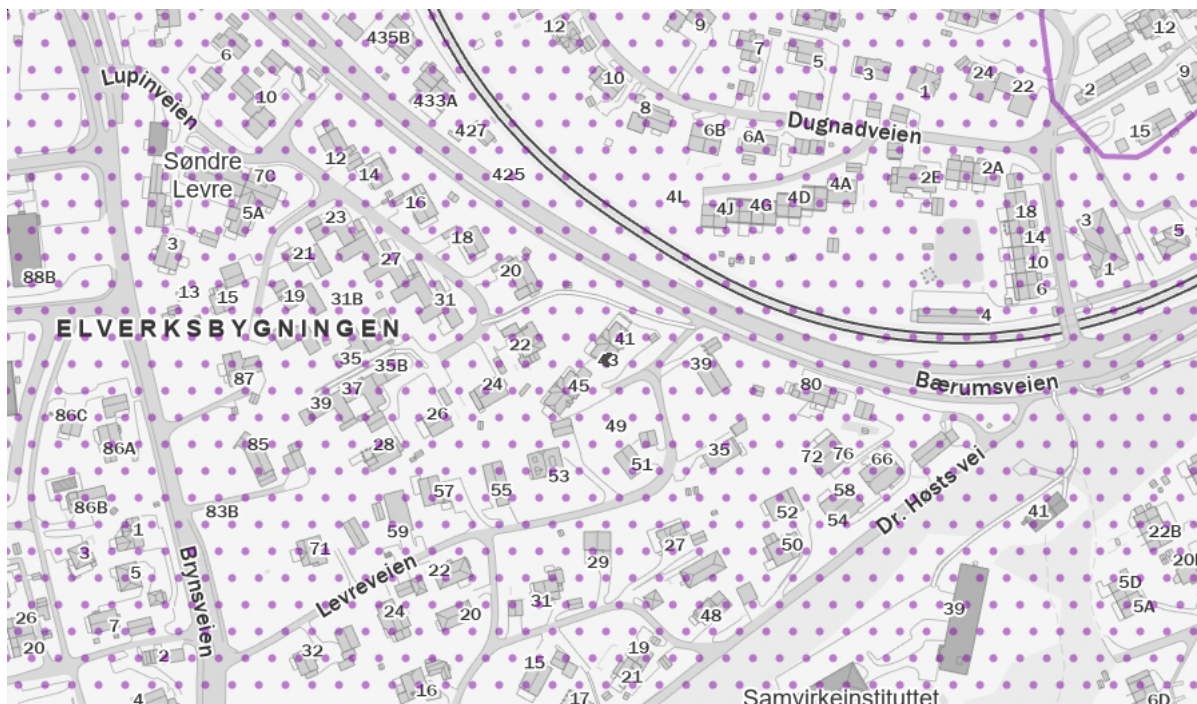
Navn	Sist oppdatert	Status	Nærmeste kjente forekomst
Aktsomhetsområder for jord- og flomsskred	11.03.2024	Ikke funnet	0.94 km
Aktsomhetsområder for snø- og steinskred	07.06.2021	Ikke funnet	116.4 km
Aktsomhetsområder for snøskred	29.01.2024	Ikke funnet	0.76 km
Aktsomhetsområder for steinsprang	11.03.2024	Ikke funnet	1.1 km
Flomfaresoner	24.06.2024	Ikke funnet	0.37 km
Forurenset grunn	24.06.2024	Ikke funnet	0.25 km
Kulturminner - Lokalteter, Enkeltminner og Sikringssoner	24.06.2024	Ikke funnet	0.2 km
Kulturminner - SEFRAK-bygninger	24.06.2024	Ikke funnet	0.03 km
Skredfaresoner	24.06.2024	Ikke funnet	58.5 km
Stormflo	24.06.2024	Ikke funnet	1 km

VIKTIG: Fravær av treff på et datasett betyr ikke nødvendigvis at området er fritatt for risiko, men at det ikke er gjort observasjoner av det aktuelle temaet i området, eller at området ikke er kartlagt. Treff på et datasett indikerer normalt at ytterligere undersøkelser er nødvendige.






Kvikkleire

Sist sjekket: 24.06.2024

Aktsomhetsområde for kvikkleire	Nei	Ja		
Risiko for skred på eiendommen	Ingen	Lav	Middels	Høy
Konsekvens ved skred	Ingen	Mindre alvorlig	Alvorlig	Svært alvorlig



Tegnforklaring

 Ingen risiko for skred	 Lav risiko for skred	 Middels risiko for skred	 Høy risiko for skred	 Aktsomhetsområde
--	--	--	--	--

Beskrivelse

Kartene gir en oversikt over soner med potensiell fare (aktsomhetsområder) for større kvikkleireskred. Sonene er identifisert og avgrenset ved kvartærgeologisk kartlegging (for å identifisere områder med marin leire), geoteknisk vurdering av topografi og grove, geotekniske undersøkelser. Sonene omfatter løsnemråder for kvikkleireskred (områder som kan gli ut) og utløpsområder (områder som kan rammes av skredmasser) for nye kartlegginger. For identifiserte soner som kun inneholder løsnemråder, må utløpsområdene vurderes særskilt. De identifiserte kvikkleiresonene er klassifisert i tre faregradsklasser (høy-, middels- og lav faregrad), basert på topografiske, geotekniske og hydrologiske kriterier. Sonene er videre klassifisert i tre konsekvensklasser (høy-, middels- og lav konsekvensklasse) avhengig av konsekvenser som et skred i sonen vil ha på bebyggelse og infrastruktur. Sonene er deretter klassifisert i fem risikoklasser, utledet fra faregrads- og konsekvensklassifiseringen.

Aktsomhetskartet for kvikkleireskred er basert på del 1 i prosedyren gitt i kapittel 3 i NVE veileder 1/2019 Sikkerhet mot kvikkleireskred. Kartet viser områder med mulig sammenhengende marin leire (NGU) og terrengkriterier (høydeforskjeller og stigning) som tilsier at det kan være fare for kvikkleireskred.

Kilde: Norges vassdrags- og energidirektorat (NVE)

Radonutsatt område

Sist sjekket: 24.06.2024

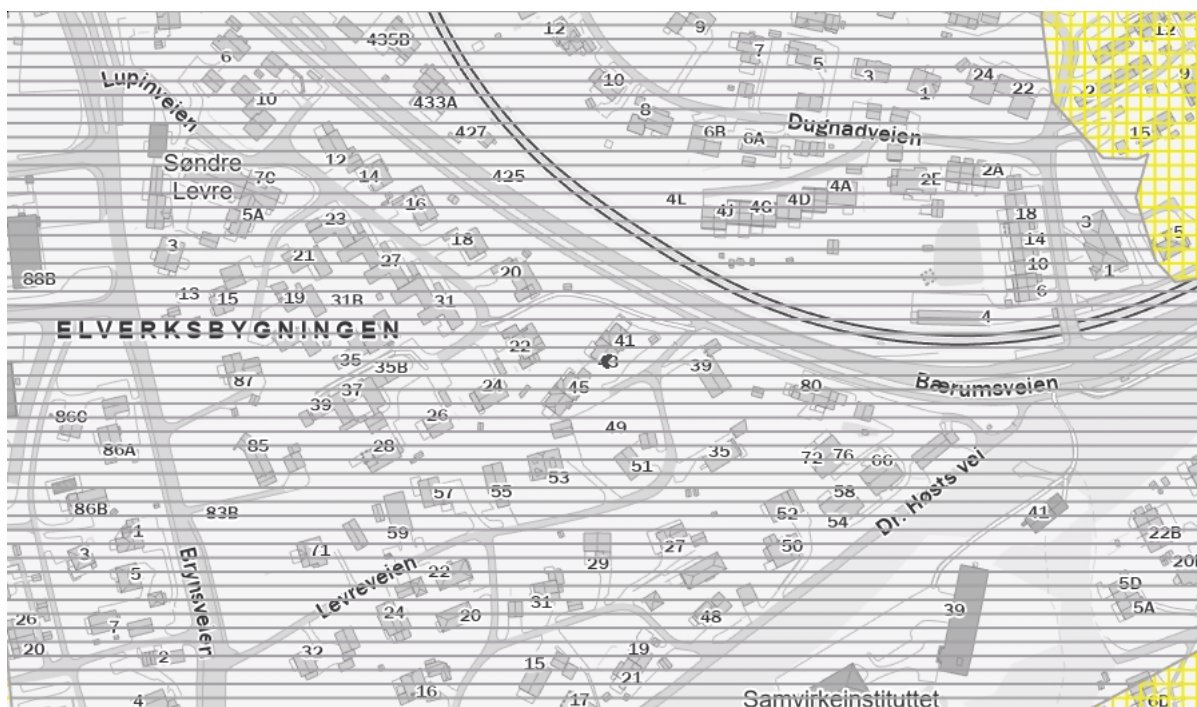
Aktsomhetsgrad for radon på eiendommen

Usikker aktsomhet

Middels til lav aktsomhet

Høy aktsomhet

Særlig høy aktsomhet



Tegnforklaring



Usikker aktsomhet



Middels til lav aktsomhet



Høy aktsomhet



Særlig høy aktsomhet

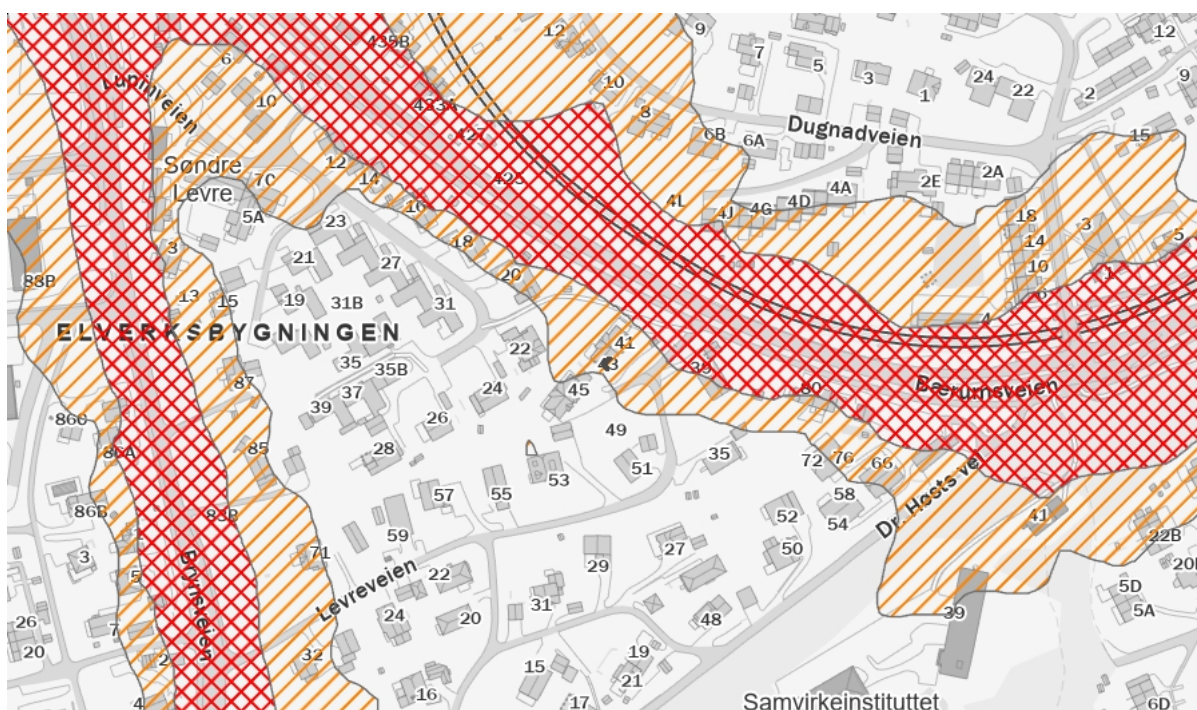
Beskrivelse

Datasettet viser hvilke områder i Norge som trolig er mer radonutsatt enn andre. Datasettet er basert på geologi og inneluftmålinger av radon. Inneluftmålinger er fra Direktoratet for strålevern og atomsikkerhet (DSA) sin nasjonale database, og geologi er fra Norges geologiske undersøkelse (NGU) sine berggrunns- og løsmassedatabaser. Berggrunnsdata er av målestokk 1:250.000 og løsmassedata er av varierende målestokk, fra 1:50.000 til 1:1000.000. Inneluftmålinger er brukt til å identifisere områder med forhøyd aktsomhet for radon. De er også brukt til å kjennetegne geologi i forhold til aktsomhet for radon, og denne kunnskapen er overført til områder hvor det finnes ingen eller få inneluftmålinger. Der hvor et område er klassifisert som «høy aktsomhet» er det beregnet at minst 20% av boligene har radonkonsentrasjoner over 200 Bq/m³, med 70% statistisk sikkerhet. Der hvor et område er klassifisert som «middels til lav aktsomhet» er det beregnet at opp til 20% av boligene har radonkonsentrasjoner over 200 Bq/m³, med 70% statistisk sikkerhet. Der hvor det ikke er nok data, eller hvor det ikke er nok statistisk sikkerhet for å beregne aktsomhet for radon, er områder klassifisert som «usikker aktsomhet». Alunskifer er tilknyttet forhøyde radonkonsentrasjoner. Områder hvor det finnes alunskifer er klassifisert som «særlig høy aktsomhet». Med å overføre kunnskap fra områder med inneluftmålinger til områder uten inneluftmålinger, er det antatt at radonegenskaper av en geologitype er det samme i hele landet. I praksis kan det forventes noe variasjon i radonegenskaper i polygoner av den samme geologitypen. I tillegg kan det forventes variasjon i radonegenskaper innenfor et polygon.

Kilde: Norges geologiske undersøkelse (NGU)

Støysoner

Sist sjekket:	24.06.2024		
Støy fra veg	Ingen	Gul støysone	Rød støysone
Støy fra jernbane	Ingen	Gul støysone	Rød støysone
Støy fra lufthavn	Ingen	Gul støysone	Rød støysone
Støy fra skytefelt	Ingen	Gul støysone	Rød støysone



Tegnforklaring



Beskrivelse

Kartene gir en oversikt over simulerte støysoner fra veg, lufthavn, jernbane, skyte- og øvingsfelt. Datasettene er utarbeidet etter Retningslinje for behandling av støy i arealplanlegging (T-1442).

Datasettet for veg viser beregnet rød der gjennomsnittsstøy gjennom døgnet er større enn 65 desibell ($L_{den} > 65 \text{ dB}$) og gul ($L_{den} > 55 \text{ dB}$) støysone langs riks- og fylkesveg. Støyvarselkartene fra Statens vegvesen viser en prognosesituasjon 15–20 år fram i tid. Det vil si at trafikkvolum beregnet i årsdøgntrafikk (ADT), som er en av de viktigste parameterne i støyberegningssmodellen, er fremskrevet (basert på prognoser) til oppgitt beregningsår. Beregningshøyden er 4 meter. De viktigste parameterne er ADT, tungtrafikkandel og hastighet.

Datasettet for lufthavn gir opplysninger om støy i innflyvningssoner og støy ved bakken i tilknytning til flyplasser.

Datasettet for jernbane inneholder støysonekart for Bane NORs jernbanenett, og viser beregnet rød ($L_{den} > 68 \text{ dB}$) og gul ($L_{den} > 58 \text{ dB}$) støysone.

Datasettet for skyte- og øvingsfelt angir rød sone for områder som er sterkt berørte av støy, der det frarådes å etablere støyfølsom bebyggelse. Gul sone angir områder som i noen grad er berørte av støy og der etablering av støyfølsom bebyggelse kan vurderes dersom det utføres støyreducerende tiltak. Nye støyberegninger skal gjøres hvert 5. år eller dersom det skjer forandringer i skytefeltet/skytebanen som påvirker støybildet.

Kilde: Avinor, Bane NOR, Statens Vegvesen, Forsvarsbygg

Ξ

Premium rådgivning

EIE eiendomsmegling



EMIL SVENDSEN

BÆRUM KOMMUNE
Planseksjonen


MOTTATT 16 DES. 2003

J.NR.

01-2238

BILAG

50





814910DS

Kontraktssnr.

DATA DESIGN SYSTEM

Kunde

EMIL SVENDSEN

Hustype

511 Fasade 4

Mål 1 mm på Innv. bind. verk/upusset mur.

Løse skodder og sprosser Inngår ikke i grunnprisen.

Der

3005080009BK0076157



BÆRUM KOMMUNE
Planseksjonen

MOTTATT 03 OKT. 2001

J.NR. 01-2238

BILAG 10

45-472

SØR

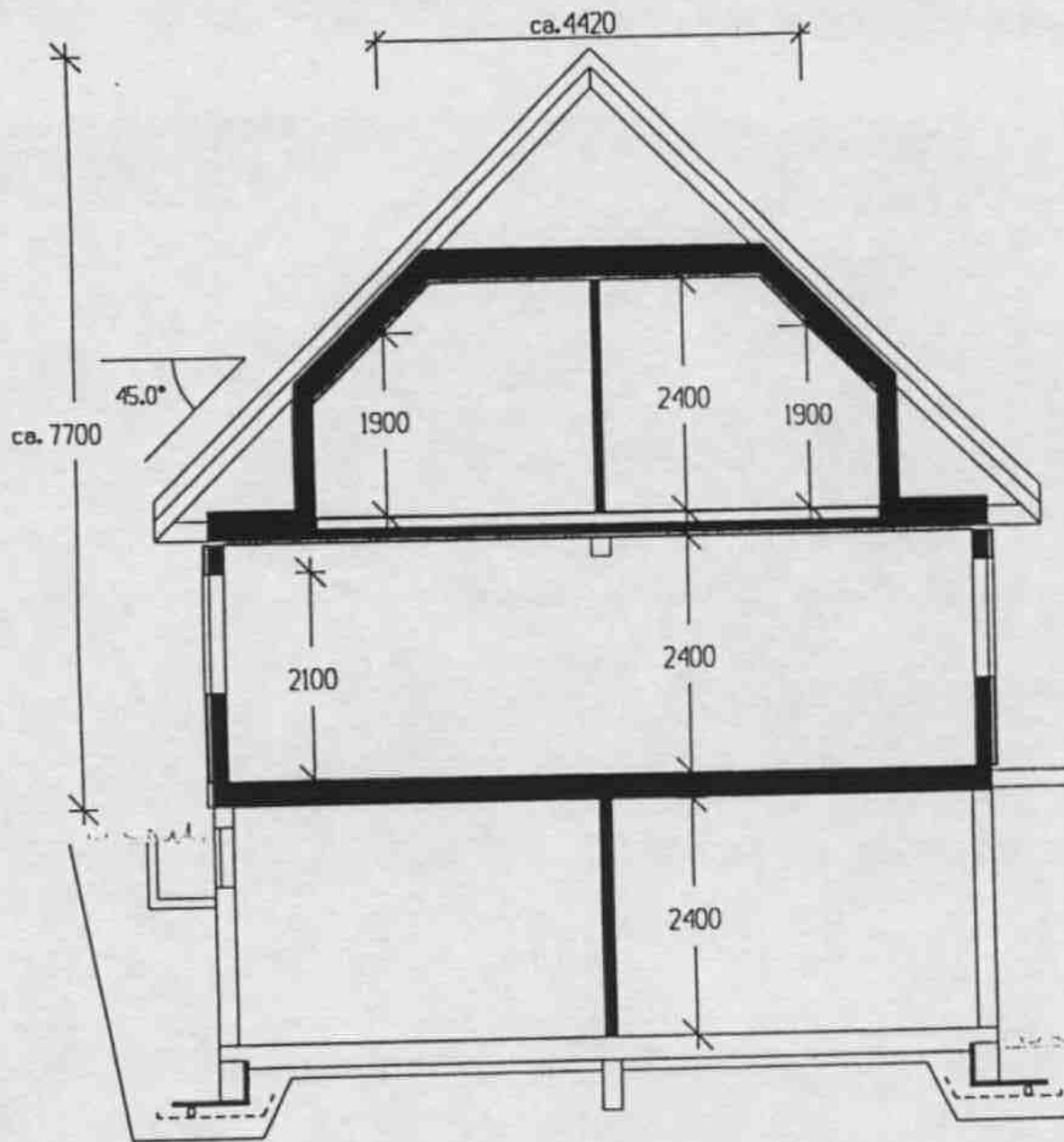
Målestokk	Dato	14.06.01	Tilbud nr.
1 : 100	Stgn.	ABS	Rev. Dato
Tegn. nr.	E31:76*2	1699-1	Rev. Stgn



Hedalm Boliger AS

Denne tegning må ikke utnyttes uten Hedalm Boliger sin tillatelse.

D-1 A



81491DD5

DATA DESIGN SYSTEM

Kontraktsnr.

Kunde

EMIL SVENDSEN

Hustype

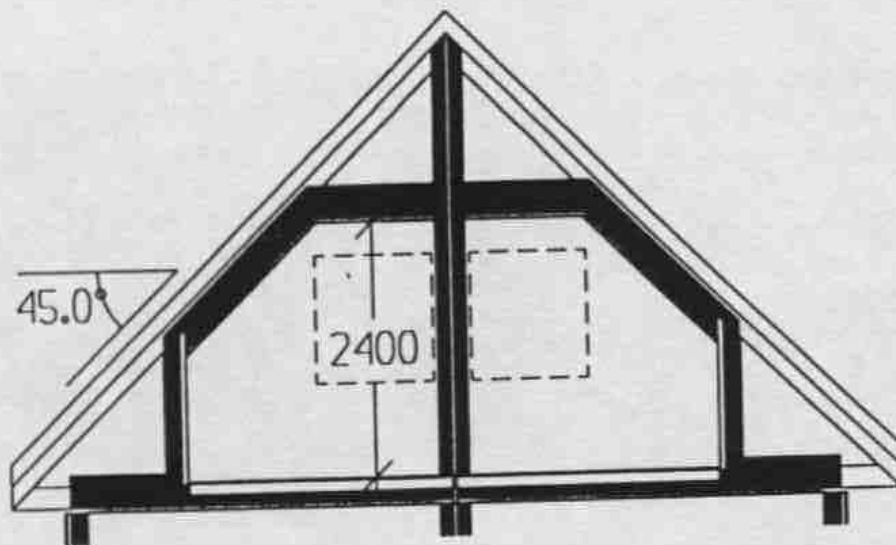
501 Snitt & Arealer

Mål 1 mm på Innv. bind. verk/upusset mur.

Løse skodder og sprosser inngår ikke i grunnprisen.

De

3005080009BK0076149



Beregninger i hht NS3940

Arealer (m ²) pr. boenhet	BRA
Und.etg.plan	73.7
Hovedplan	75.5
Etg.plan	56.5
Sum 1 m ²	206
Bebygd areal (BYA)	103.5
Bolig areal (BOA)	179.0

Utgangspkt.

BÆRUM KOMMUNE Planseksjonen	
MOTTATT	03 OKT. 2001
J.NR.	01-2238
BILAG	6

Målestokk 1 : 100	Dato	14.06.01	Tilbud nr.
	Sign.	ABS	Rev. Dato
Tegn. nr.	E31:76*2	1699-1	Rev. Sign

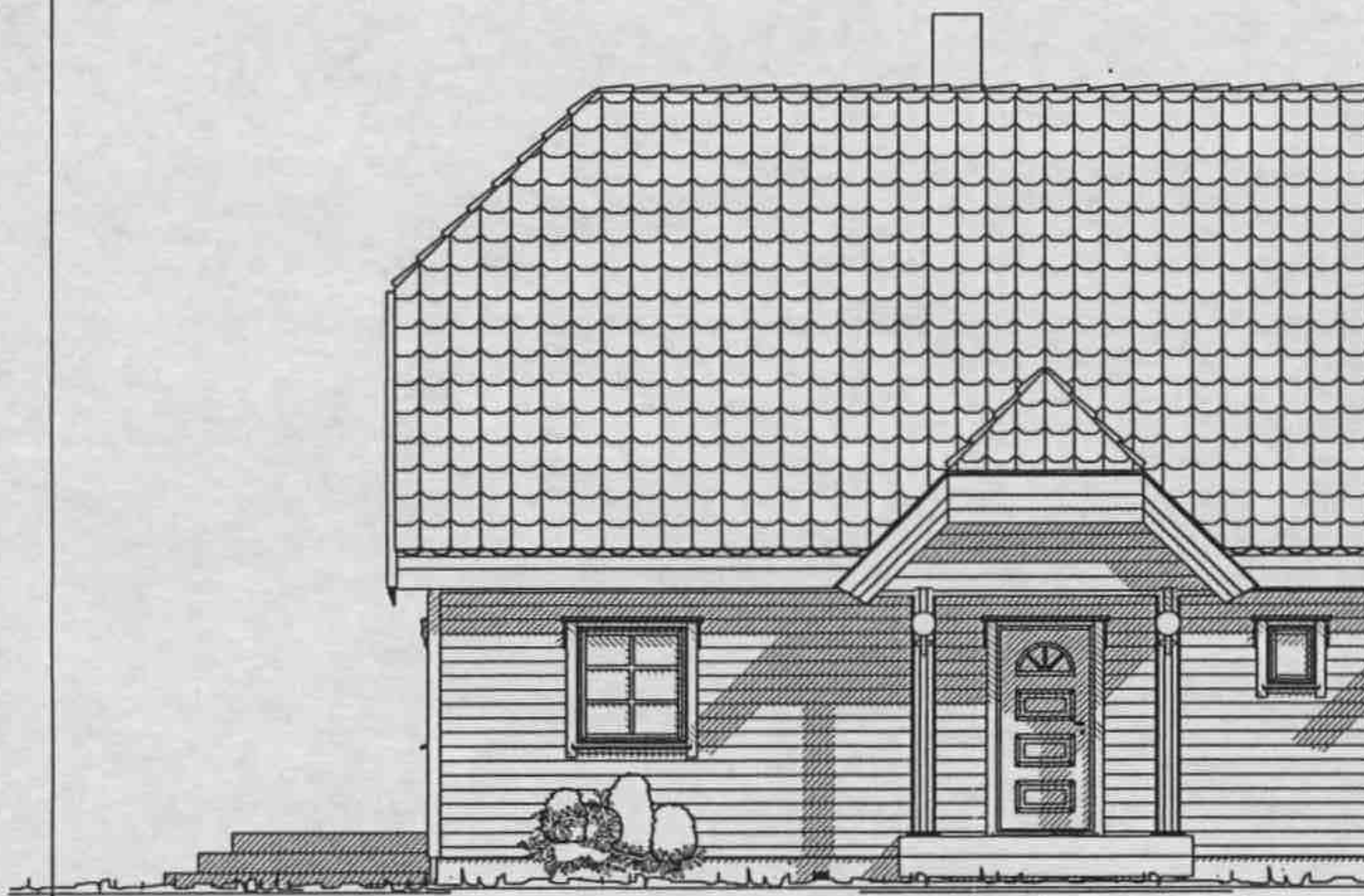


Hedalm Boliger AS

Denne tegning må ikke utnyttas uten Hedalm Boliger sin tillatelse.

45-47

D1A



85231DDS DATA DESIGN SYSTEM

Kontrakt nr.

Kunde

13522/23

EMIL SVENDSEN

Hustype

508 Fasade 1

Mål i mm på innv. bind. verk/opusset mur. Løse skodder og sprosser inngår ikke i grunnprisen. Denne

BÆRUM KOMMUNE
Planseksjonen

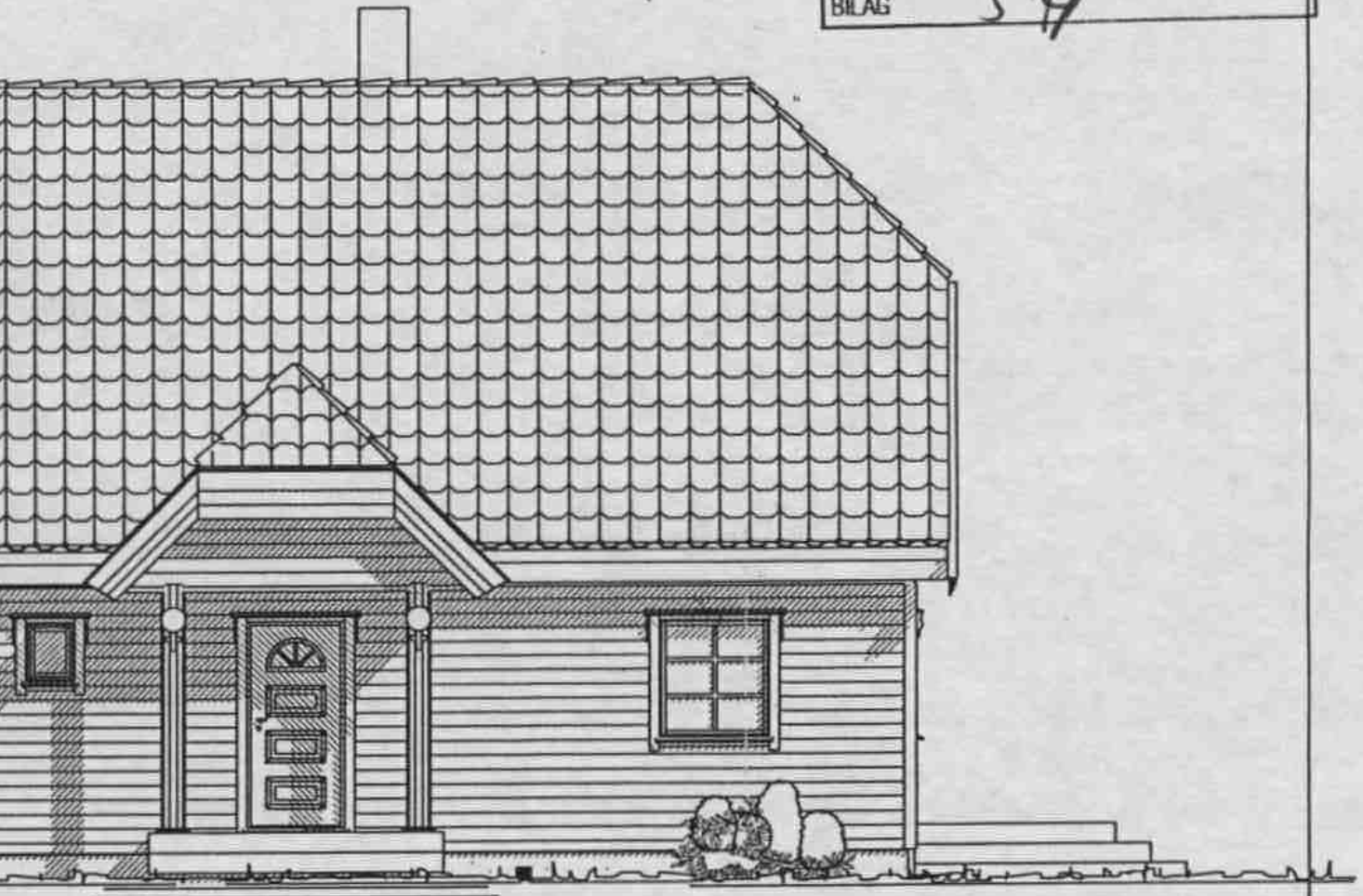
MOTTATT 16 DES. 2003

J.NR.

01-2238

BILAG

57



Målestokk	Dato	14.06.01	Tilbud nr.
1 : 100	Sign.	ABS	Rev. Dato
Tegn. nr.	E31:76*2	1699-2 B	Rev. Sign.
			bla

tegning må ikke utnyttas uten Hedalm Boliger AS sin tillatelse.



**Hedalm
Boliger**

Anebyhus



814910DS

DATA DESIGN SYSTEM

Kontrakt nr.

Kunde

EMIL SVENDSEN

Hustype

511 Fasade 4

Mål 1 mm på Innv. bind. verk/upusset mur.

Løse skodder og sprosser Inngår ikke i grunnprisen.

Der

3005080009BK0076157



BÆRUM KOMMUNE
Planseksjonen

MOTTATT 03 OKT. 2001

J.NR. 01-2238

BILAG 10

45-472

SØR

Målestokk	Dato 14.06.01	Tilbud nr.
1 : 100	Stgn. ABS	Rev. Dato
Tegn. nr. E31:76*2 1699-1		Rev. Stgn



Hedalm Boliger AS

Denne tegning må ikke utnyttes uten Hedalm Boliger sin tillatelse.

D-1 A



81491005

DATA DESIGN SYSTEM

Kontraktsnr.

Kunde

EMIL SVENDSEN

Hustype

510 Fasade 3

Mål 1 mm på Innv. bind. verk/upusset mur.

Løse skodder og sprosser Inngår ikke i grunnprisen.

Der

300508009BK0076151



BÆRUM KOMMUNE
Planseksjonen

MOTTATT 09 OKT. 2001

J.NR. 01-2238

BILAG 7

EST

Målestokk	Dato	14.06.01	Tilbud nr.
1 : 100	Sign.	ABS	Rev. Dato
Tegn. nr. E31:76*2	1699-1	Rev. Sign	

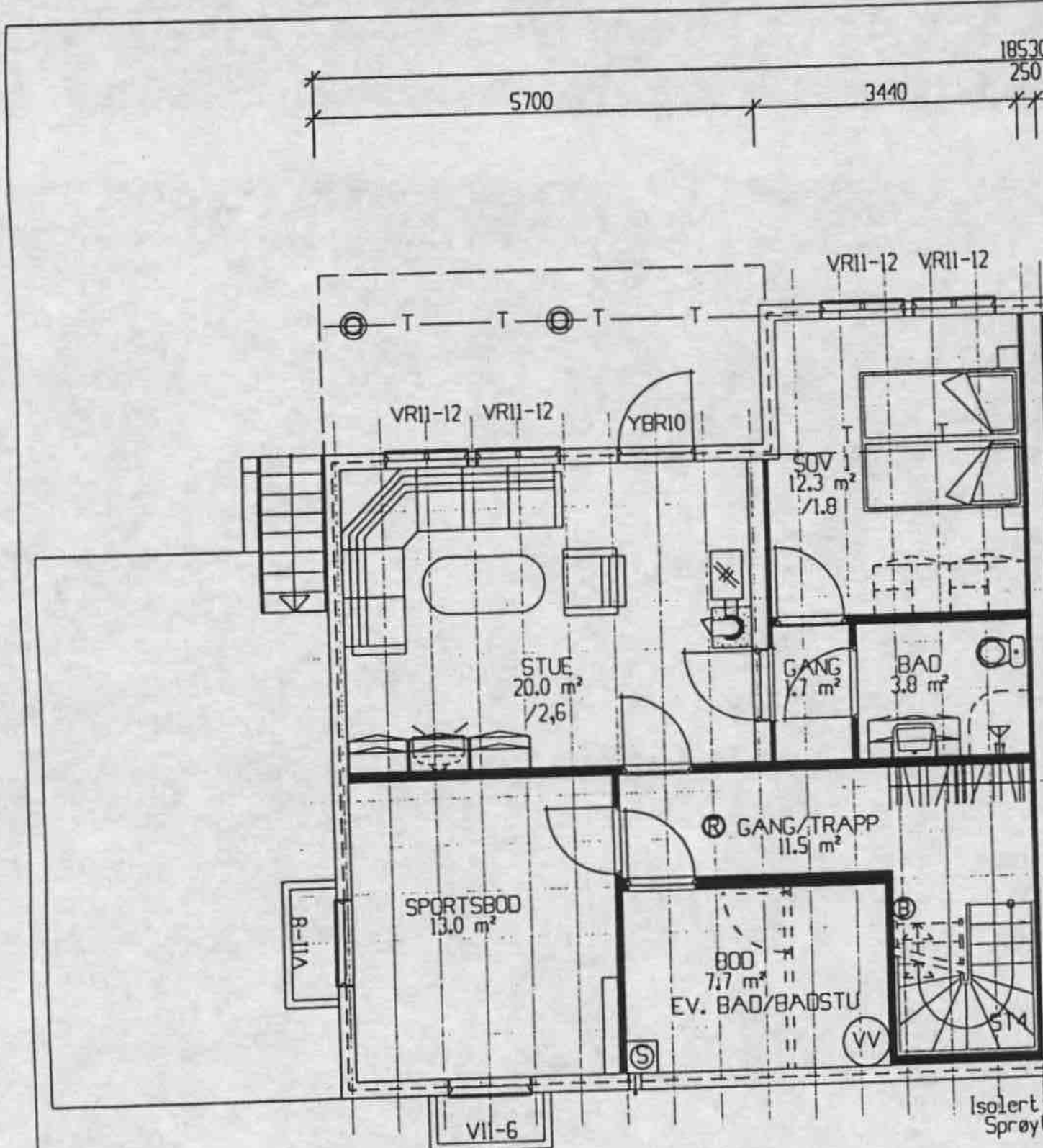


Hedalm Boliger AS

Denne tegning må ikke utnyttas uten Hedalm Boliger sin tillatelse.

45-47

D-1A



81491005
Kontraktsnr.

DATA DESIGN SYSTEM

Kunde
EMIL SVENDSEN

Hustype

502 Plan U.Etasje

Mål 1 mm på innv. bind. verk/upusset mur. Løse skodder og sprosser inngår ikke i grunnprisen.

3005080009BK0076143

3440

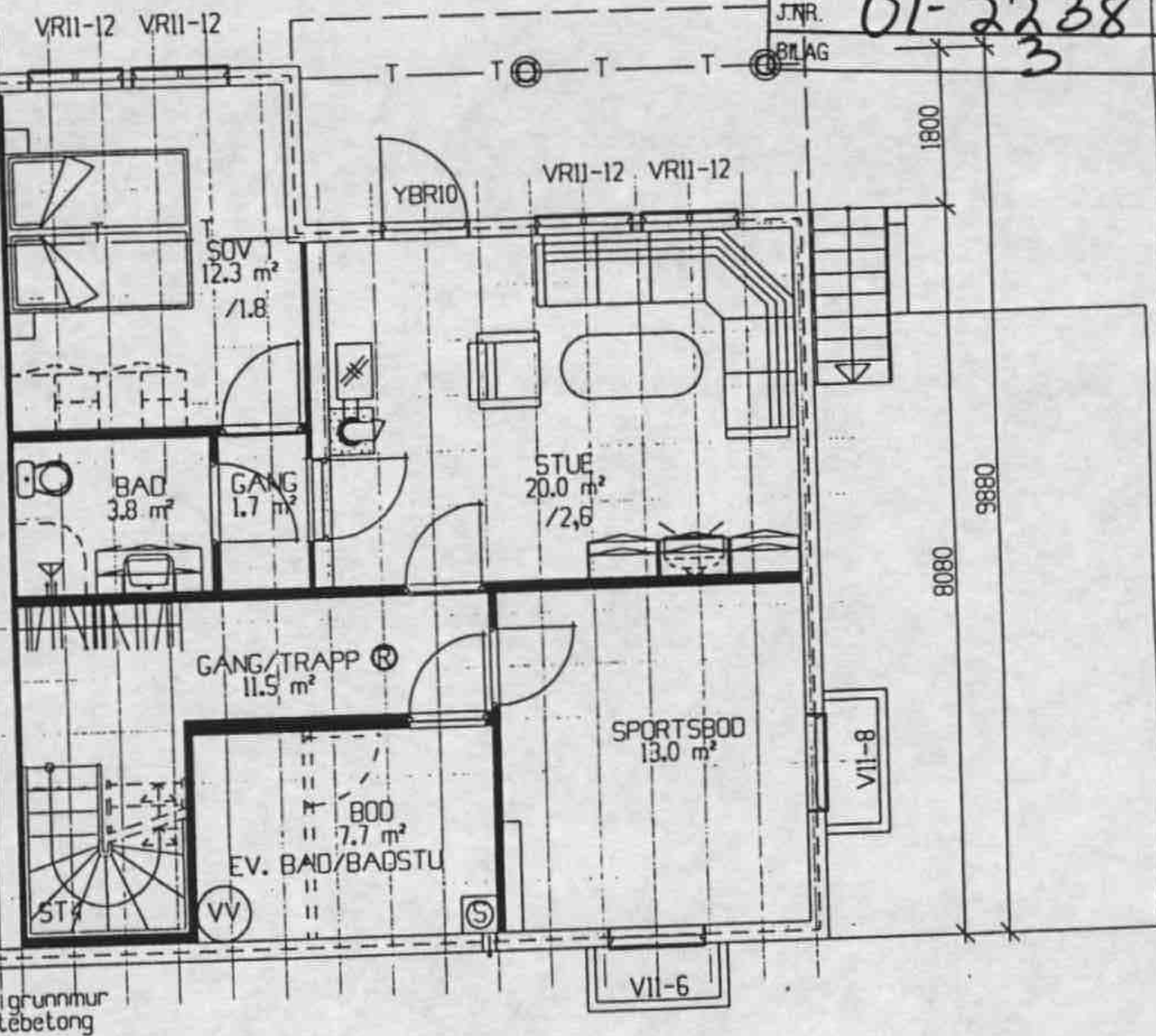
5700

BÆRUM KOMMUNE
Planseksjonen

MOTTATT 03 OKT. 2001

J.NR. 01-2238

BILAG 3



Byggherre er ansvarlig for avstivning av grunnmur i hht. grunnmursleverandørens spesifikasjoner.

Målestokk	Dato	14.06.01	Tilbud nr.
1 : 100	Sign.	ABS	Rev. Dato
Tegn. nr.	E31:76*2	1699-1	Rev. Sign

Hedalm
Anebyhus

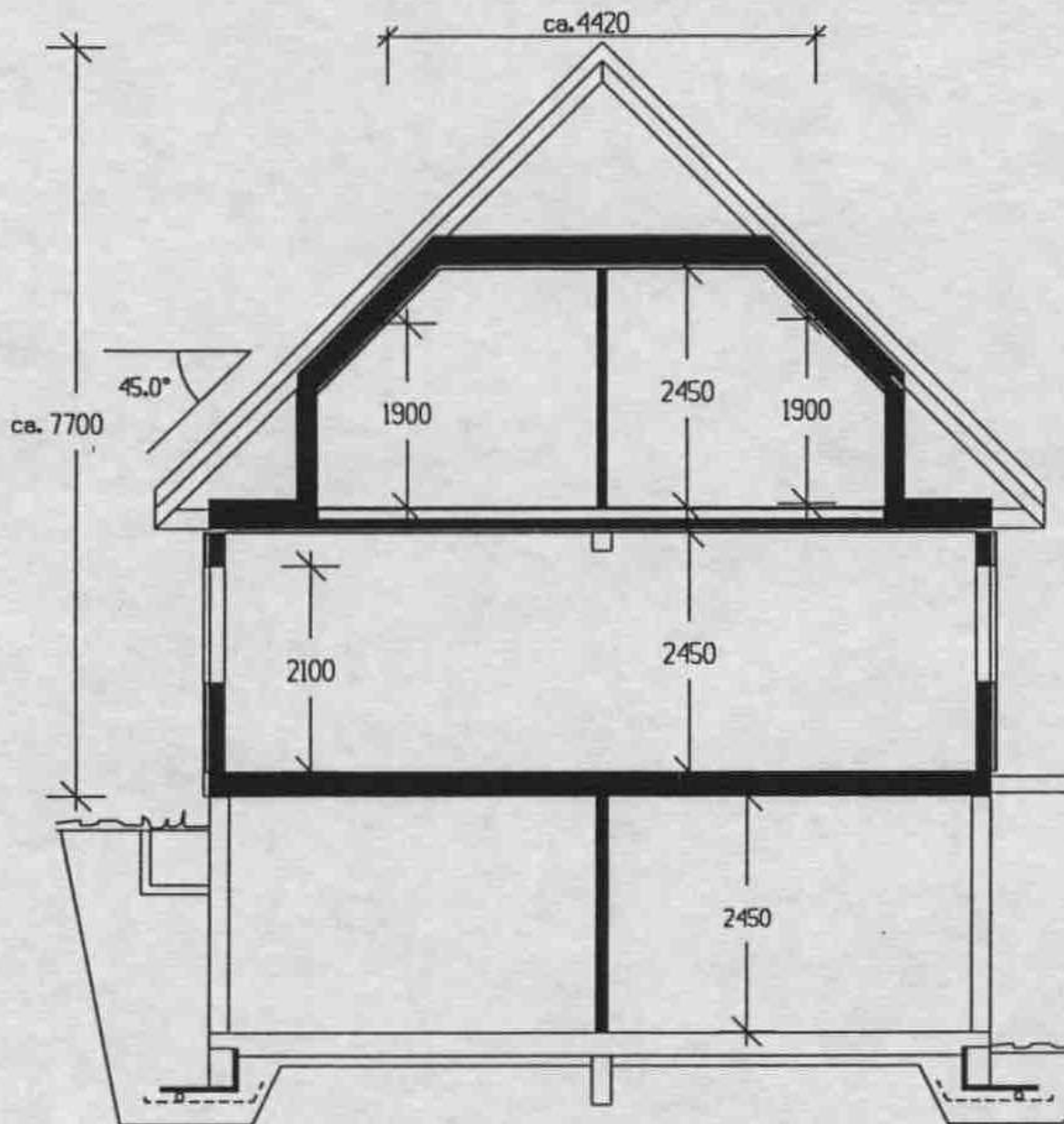
Hedalm Boliger AS

Denne tegning må ikke utnyttles uten Hedalm Boliger sin tillatelse.

45-47

D-1

A



85231DDS DATA DESIGN SYSTEM

Kontraktssnr.

Kunde

13522/23

EMIL SVENDSEN

Hustype

501 Snitt & Arealer

Mål 1 mm på innv. bind. verk/opusset mur. Løse skodder og sprosser inngår ikke i grunnprisen. Denne

BÆRUM KOMMUNE
Planseksjonen

MOTTATT 16 DES. 2003

J.NR. 01-2238

BILAG 51

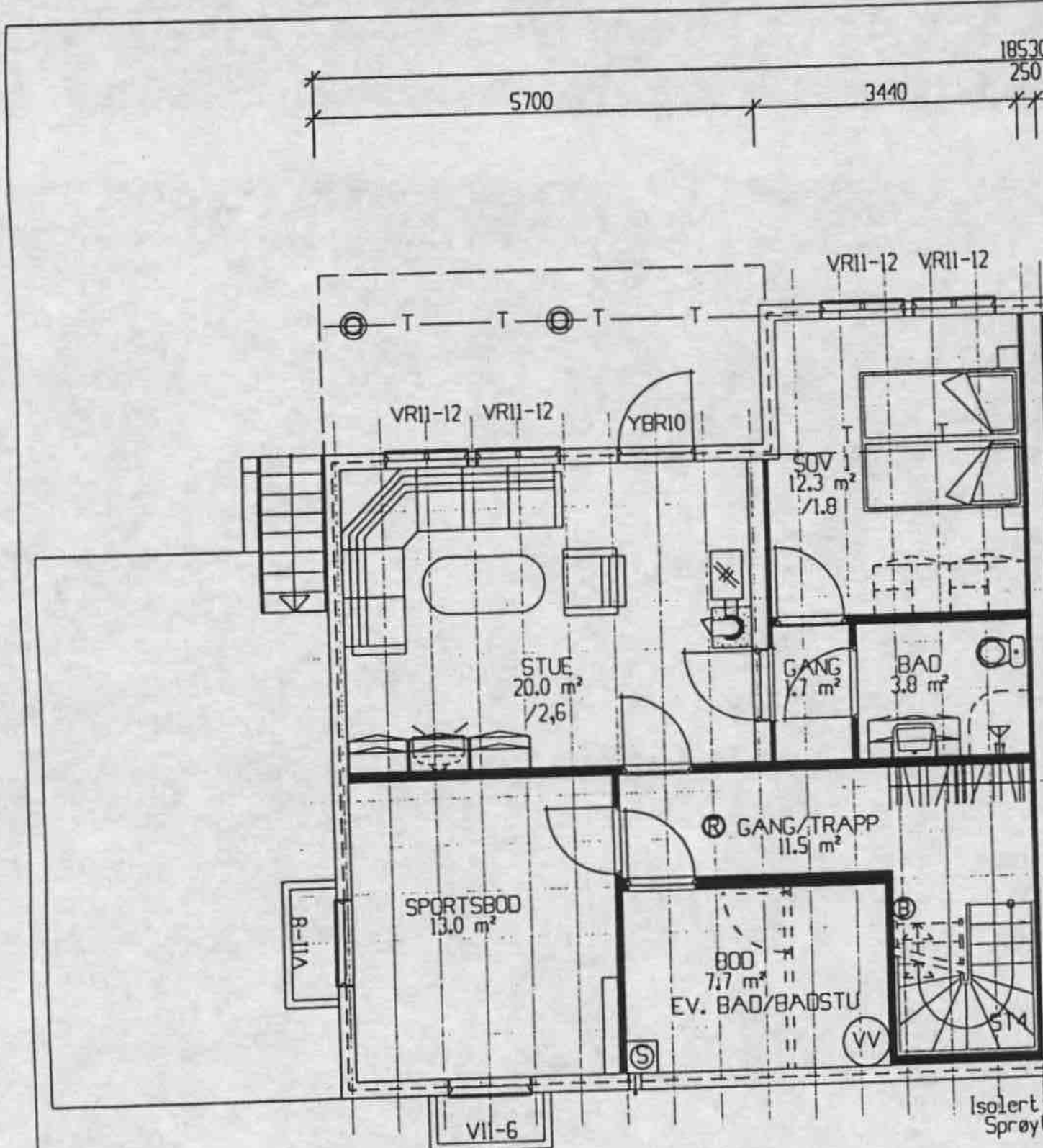
Beregninger i hht NS3940

Arealer (m ²) pr. boenhet	BRA	
Und.etg.plan	74.2	
Hovedplan	75.5	
Etg.plan	56.5	
Sum 1 m ²	206	
Bebygd areal (BYA)	103.5	
Bolig areal (BOA)	179.0	
Utgangspkt.		
B 10.04.02	VF / 2stk V6-II 1 U-etg utgår	bla
A 02.01.02	Div. oppdatering, plan u-etg	BLA

Målestokk 1 : 100	Dato	14.06.01	Tilbud nr.
	Sign.	ABS	Rev. Dato 10.04.02
Tegn. nr.	E31:76*2 1699-2 B	Rev. Sign.	bla



tegning må ikke utnyttas uten Hedalm Boliger AS sin tillatelse.



81491005
Kontraktsnr.

DATA DESIGN SYSTEM

Kunde
EMIL SVENDSEN

Hustype

502 Plan U.Etasje

Mål 1 mm på innv. bind. verk/upusset mur. Løse skodder og sprosser inngår ikke i grunnprisen.

3005080009BK0076143

3440

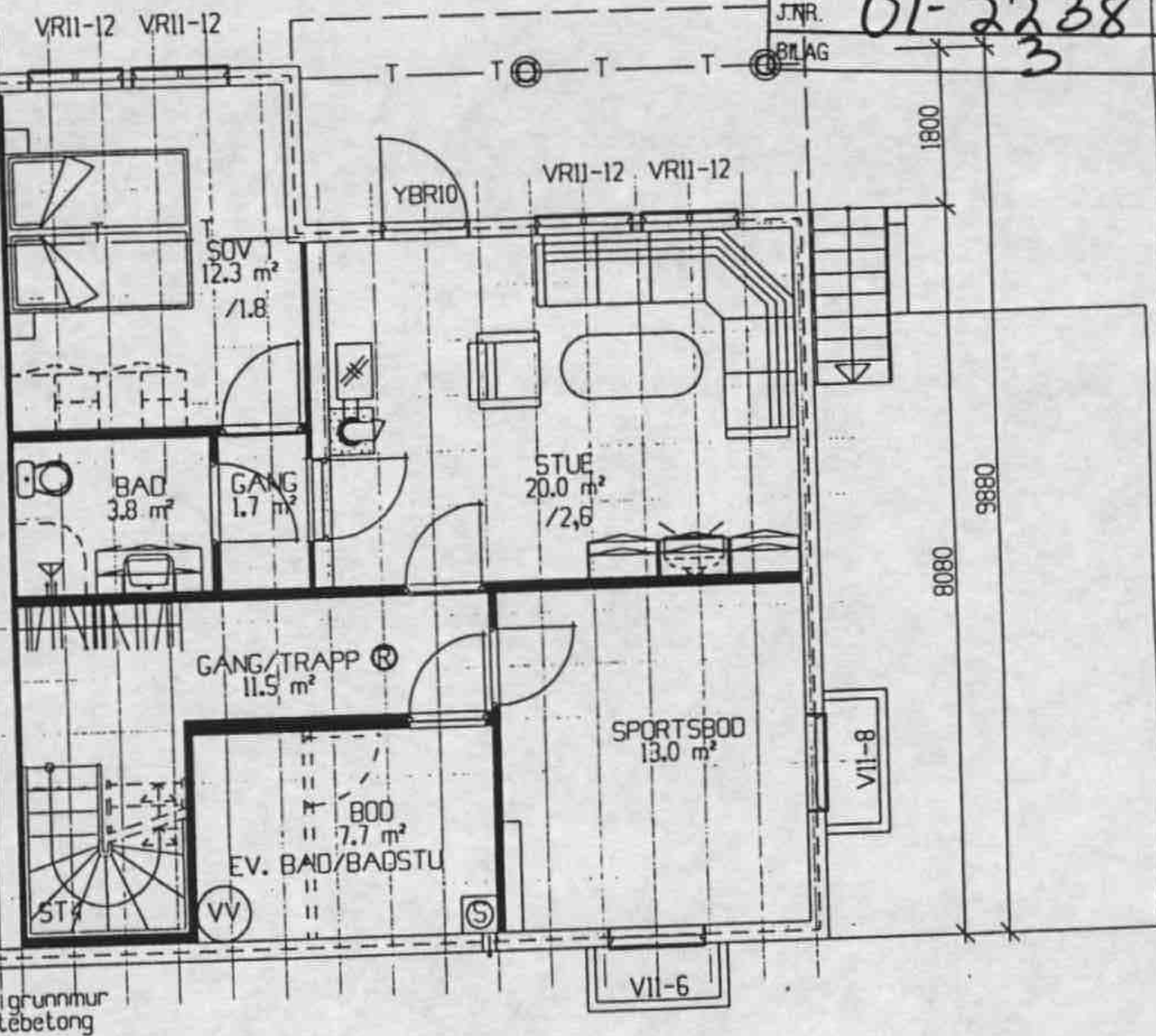
5700

BÆRUM KOMMUNE
Planseksjonen

MOTTATT 03 OKT. 2001

J.NR. 01-2238

BILAG 3



Byggherre er ansvarlig for avstivning av grunnmur i hht. grunnmursleverandørens spesifikasjoner.

Målestokk	Dato	14.06.01	Tilbud nr.
1 : 100	Sign.	ABS	Rev. Dato
Tegn. nr.	E31:76*2	1699-1	Rev. Sign

Hedalm
Anebyhus

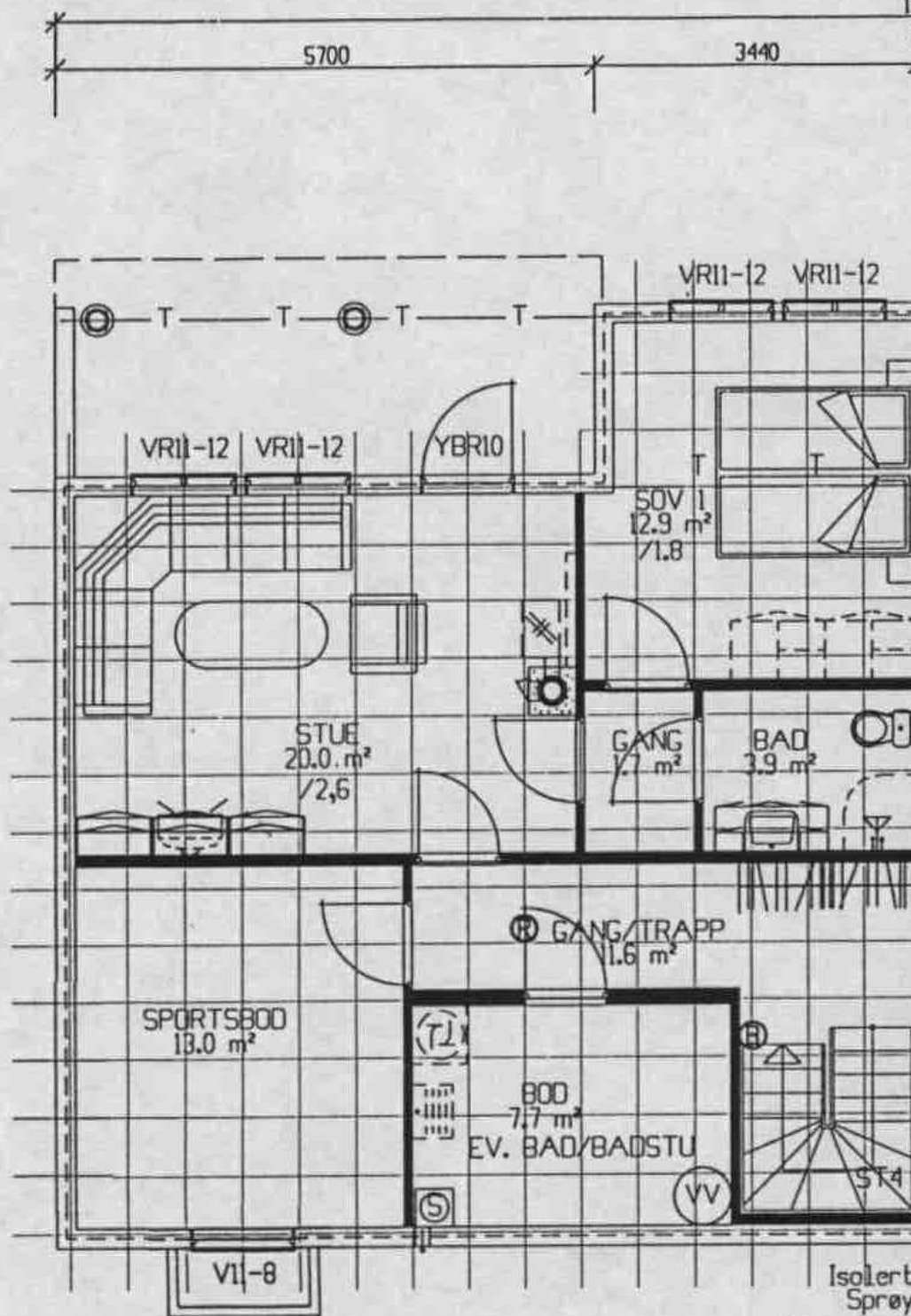
Hedalm Boliger AS

Denne tegning må ikke utnyttles uten Hedalm Boliger sin tillatelse.

45-47

D-1

A



81491DDS

DATA DESIGN SYSTEM

Kontraktssnr.

Kunde

13520/21

EMIL SVENDSEN

Hustype

502 Plan U.Etasje

Mål 1 mm på Innv. bind. verk/upusset mur.

Løse skodder og sprusser inngår ikke i grunnprisen. Der

8530

250

3440

5700

BÆRUM KOMMUNE

Planseksjonen

MOTTATT

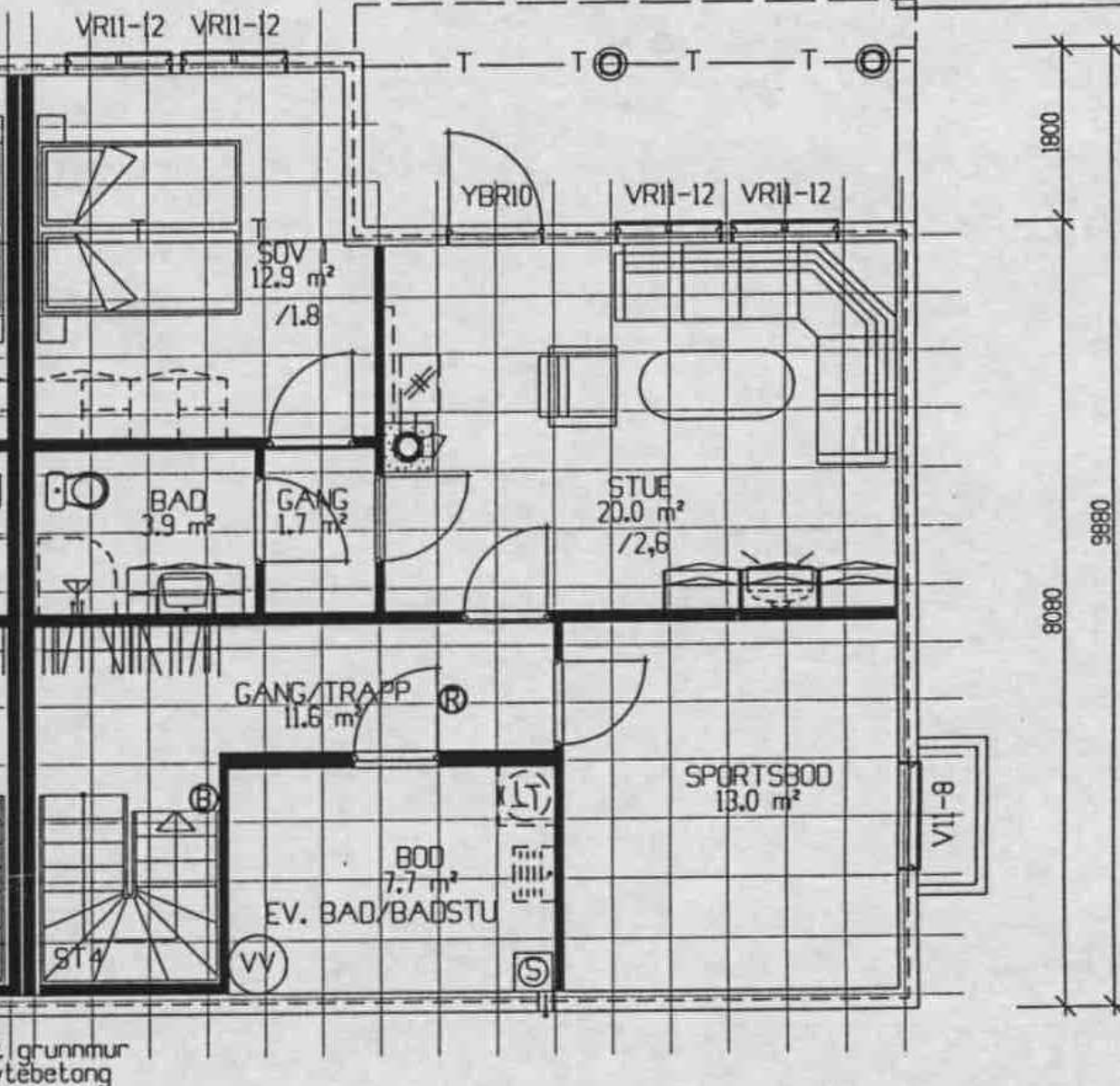
16 DES. 2003

J.NR.

01-2238

BILAG

48



1800

9880

8080

V11-8

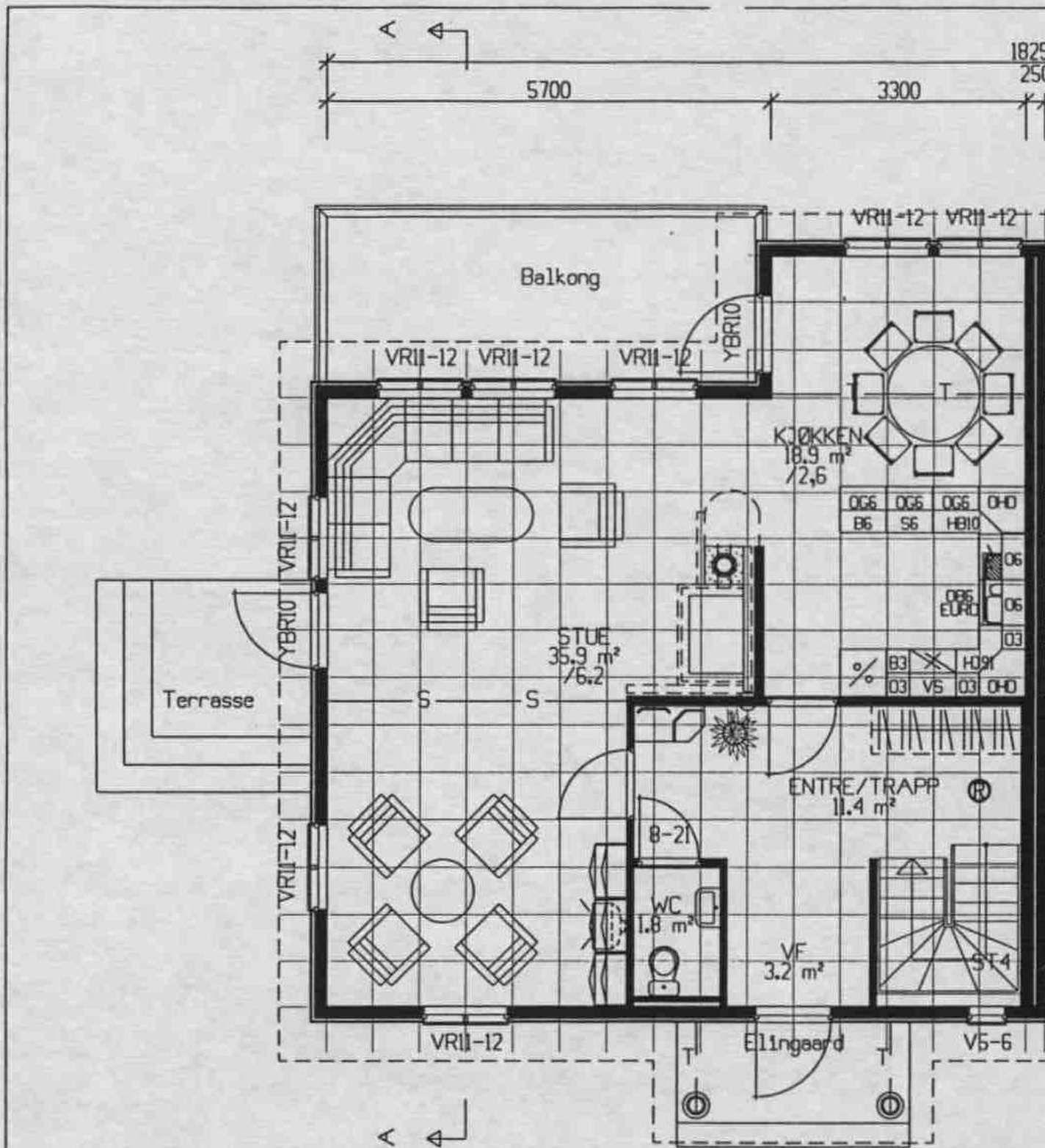
grunnmur
tebetong

Byggherre er ansvarlig for avstivning av grunnmur
i hht. grunnmursleverandørens spesifikasjoner.

Målestokk	Dato	14.06.01	Tilbud nr.
1 : 100	Sign.	ABS	Rev. Dato
Tegn. nr.	E31:76*2	1699-1 B	Rev. Sign.
			blå

Denne tegning må ikke utnyttes uten Hedalm Boliger AS sin tillatelse.

**Hedalm
Boliger**
Anebylhus



85231DDS DATA DESIGN SYSTEM

Kontraktssr.

Kunde

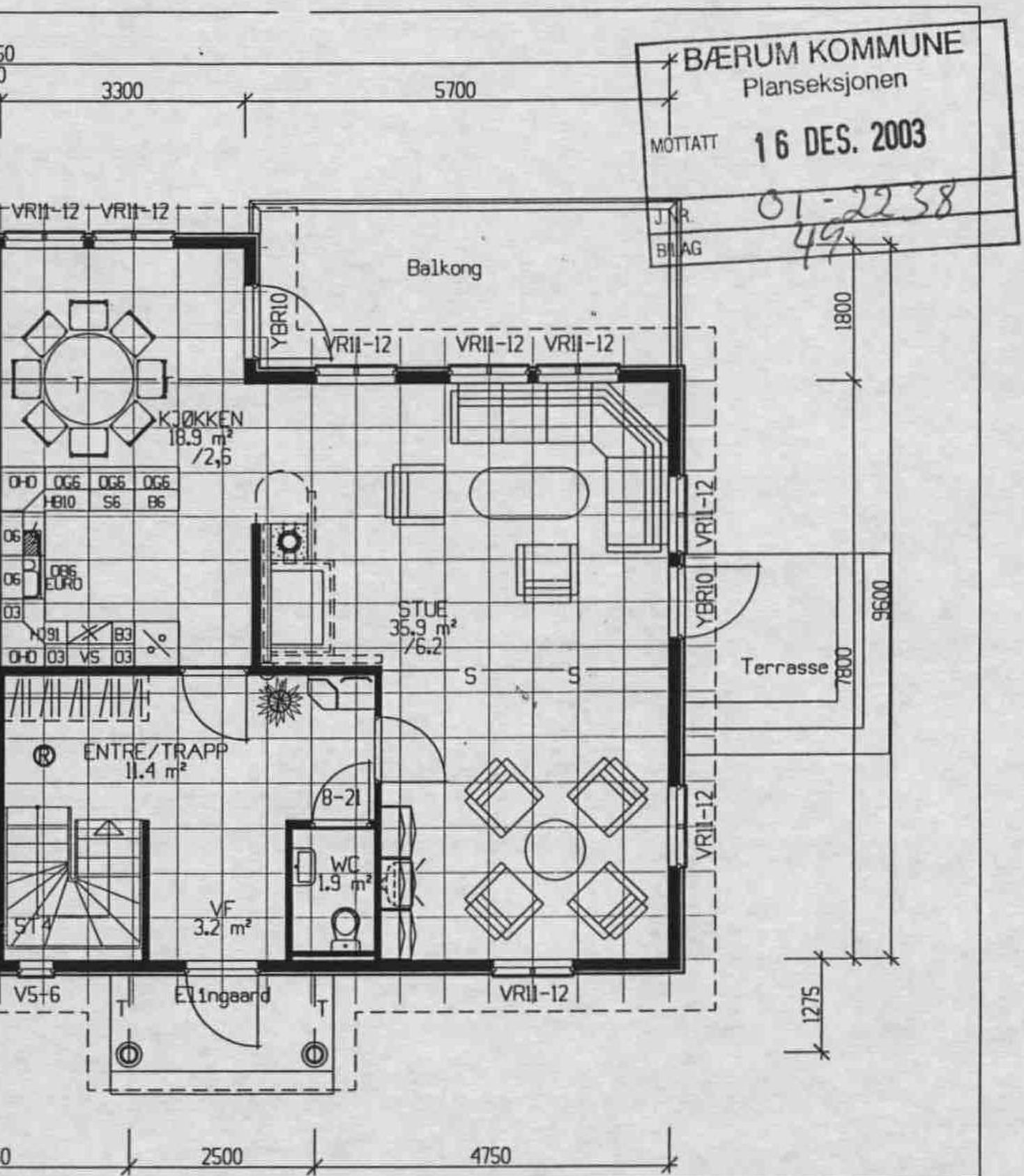
13522/23

EMIL SVENDSEN

Hustype

506 Plan 1. Etasje

Mål 1 mm på innv. bind. verk/opusset mur. Løse skodder og sprosser inngår ikke i grunnprisen. Denne

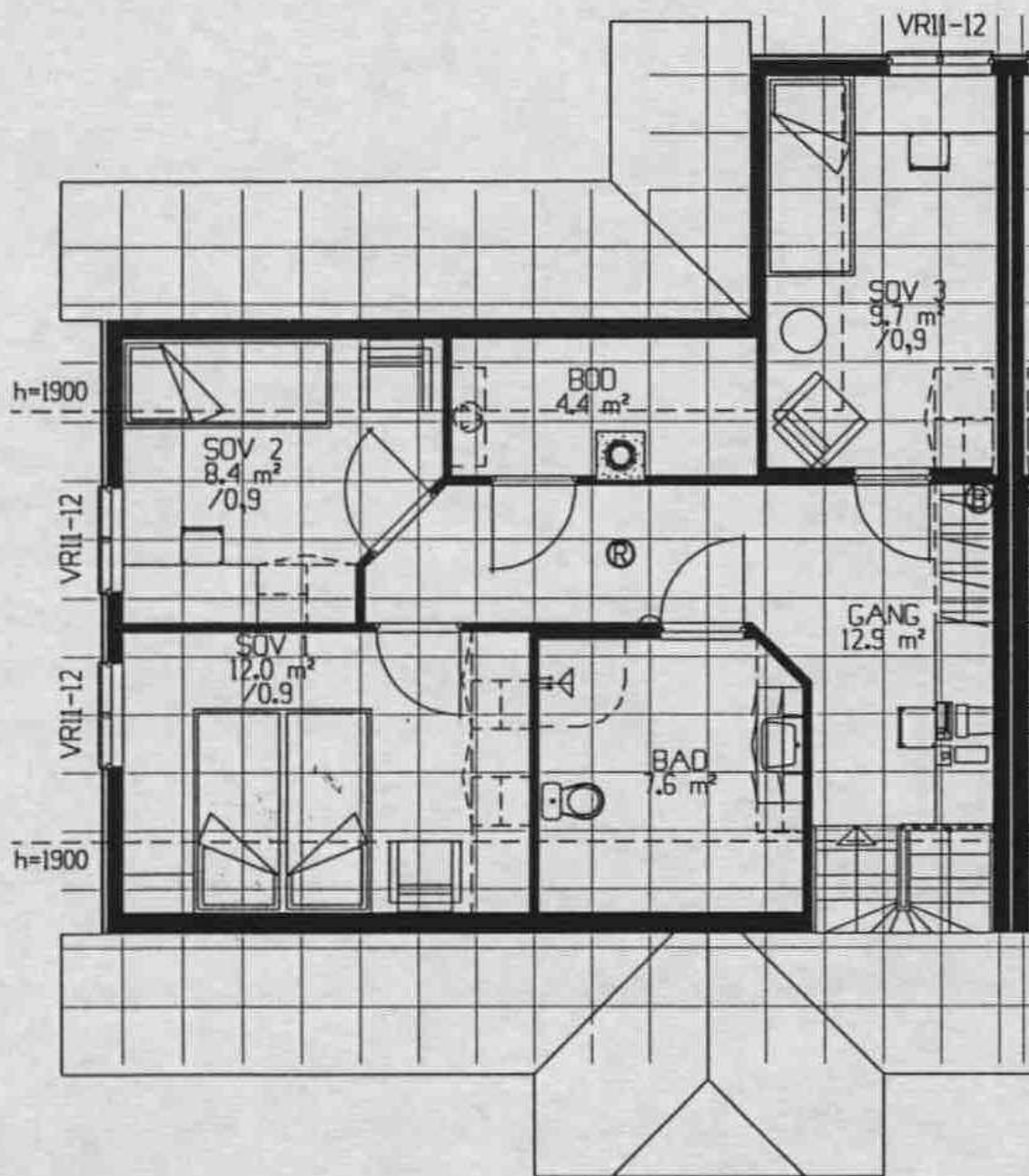


BÆRUM KOMMUNE
 Planseksjonen
 MOTTATT 16 DES. 2003
 J.N.R. 01-2238
 BILAG 49

Målestokk	Dato	Tilbud nr.
1 : 100	14.06.01	
Tegn. nr.	Sign.	Rev. Dato
E31:76*2 1699-2 B	ABS	10.04.02
		Rev. Sign.
		bla



tegning må ikke utnyttas uten Hedalm Boliger AS sin tillatelse.



81491DDS

DATA DESIGN SYSTEM

Kontraktssnr.

Kunde

13520/21

EMIL SVENDSEN

Hustype

507 Plan 2. Etasje

Mål 1 mm på innv. bind. verk/opusset mur.

Løse skodder og sprosser inngår ikke i grunnprisen. Derne

BÆRUM KOMMUNE
 Planseksjonen

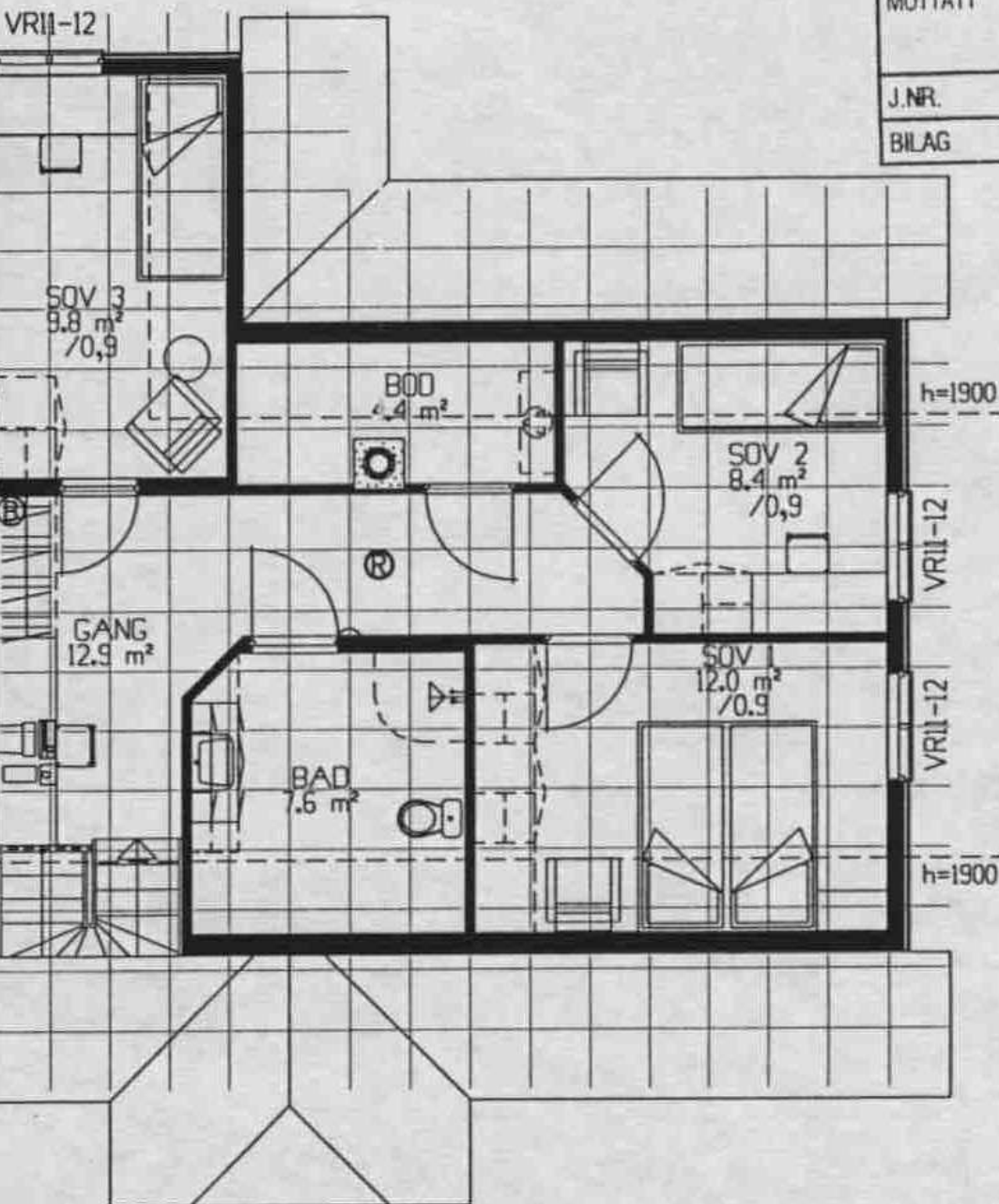
 MOTTATT **16 DES. 2003**

J.NR.

01-2238

BILAG

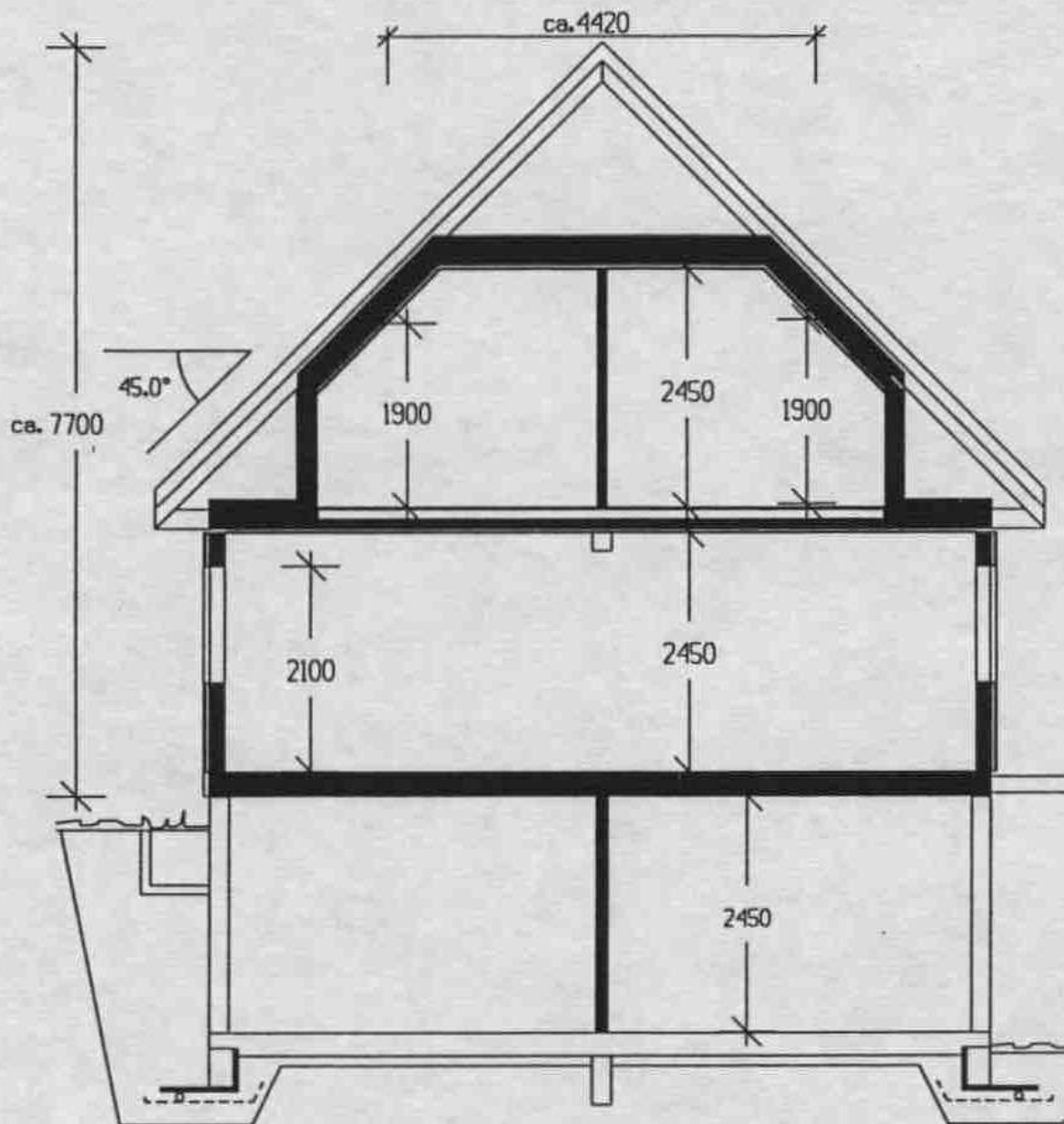
50



Målestokk 1 : 100	Dato	14.06.01	Tilbud nr.
	Sign.	ABS	Rev. Dato
Tegn. nr.	E31:76*2 1699-1 B	Rev. Sign.	bla

tegning må ikke utnyttas uten Hedalm Boliger AS sin tillatelse.


**Hedalm
Boliger**
 Anebyhus



85231DDS DATA DESIGN SYSTEM

Kontraktssnr.

Kunde

13522/23

EMIL SVENDSEN

Hustype

501 Snitt & Arealer

Mål 1 mm på innv. bind. verk/opusset mur. Løse skodder og sprosser inngår ikke i grunnprisen. Denne

BÆRUM KOMMUNE
Planseksjonen

MOTTATT 16 DES. 2003

J.NR. 01-2238

BILAG 51

Beregninger i hht NS3940

Arealer (m ²) pr. boenhet	BRA	
Und.etg.plan	74.2	
Hovedplan	75.5	
Etg.plan	56.5	
Sum 1 m ²	206	
Bebygd areal (BYA)	103.5	
Bolig areal (BOA)	179.0	
Utgangspkt.		
B 10.04.02	VF / 2stk V6-II 1 U-etg utgår	bla
A 02.01.02	Div. oppdatering, plan u-etg	BLA

Målestokk 1 : 100	Dato	14.06.01	Tilbud nr.
	Sign.	ABS	Rev. Dato 10.04.02
Tegn. nr.	E31:76*2 1699-2 B	Rev. Sign.	bla



tegning må ikke utnyttas uten Hedalm Boliger AS sin tillatelse.



81491DDS

DATA DESIGN SYSTEM

Kontraktssr.

Kunde

13520/21

EMIL SVENDSEN

Hustype

510 Fasade 3

Mål 1 mm på innv. bind. verk/upusset mur.

Løse skodder og sprosser inngår ikke i grunnprisen. Denne

BÆRUM KOMMUNE
 Planseksjonen

 MOTTATT **16 DES. 2003**

J.NR.

01-2938

BILAG

52



Målestokk	Dato	14.06.01	Tilbud nr.
1 : 100	Sign.	ABS	Rev. Dato
Tegn. nr.	E31:76*2	1699-1 B	Rev. Sign.
			bla

tegning må ikke utnyttas uten Hedalm Boliger AS sin tillatelse.


**Hedalm
Boliger**
Anebyhus



85231DDS DATA DESIGN SYSTEM

Kontraktsnr.

Kunde

13522/23

EMIL SVENDSEN

Hustype

509 Fasade 2

Mål 1 mm på innv. bind. verk/opusset mur. Løse skodder og sprosser inngår ikke i grunnprisen. Denne

BÆRUM KOMMUNE
Planseksjonen

MOTTATT 16 DES. 2003

J.NR.

01-2238

BILAG

53



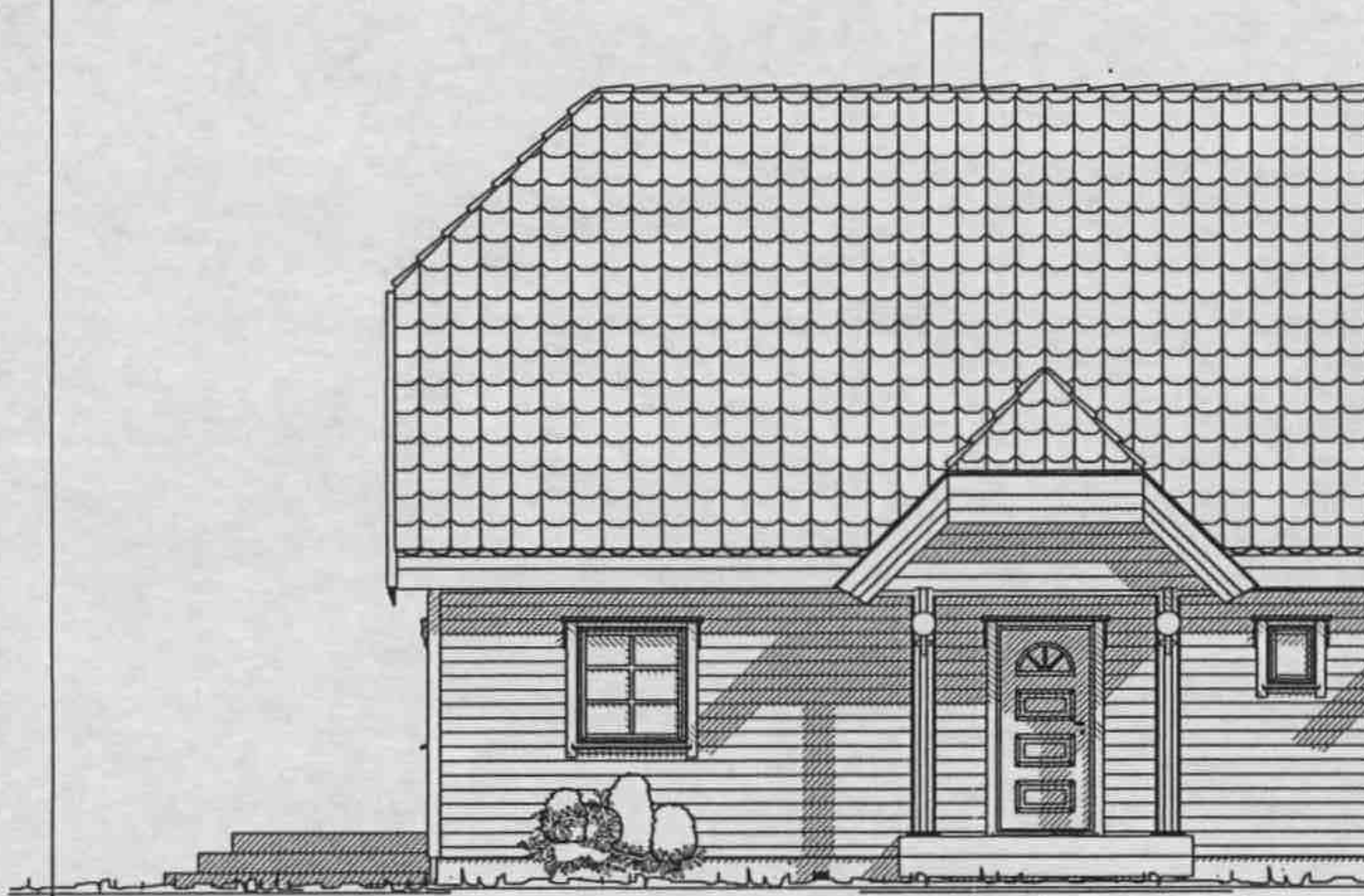
Målestokk	Dato	14.06.01	Tilbud nr.
1 : 100	Sign.	ABS	Rev. Dato
Tegn. nr.	E31:76*2	1699-2 B	Rev. Sign.
			bla

tegning må ikke utnyttas uten Hedalm Boliger AS sin tillatelse.



**Hedalm
Boliger**

Anebyhus



85231DDS  DATA DESIGN SYSTEM

Kontrakt nr.

Kunde

13522/23

EMIL SVENDSEN

Hustype

508 Fasade 1

Mål i mm på innv. bind. verk/opusset mur. Løse skodder og sprosser inngår ikke i grunnprisen. Denne

BÆRUM KOMMUNE
Planseksjonen

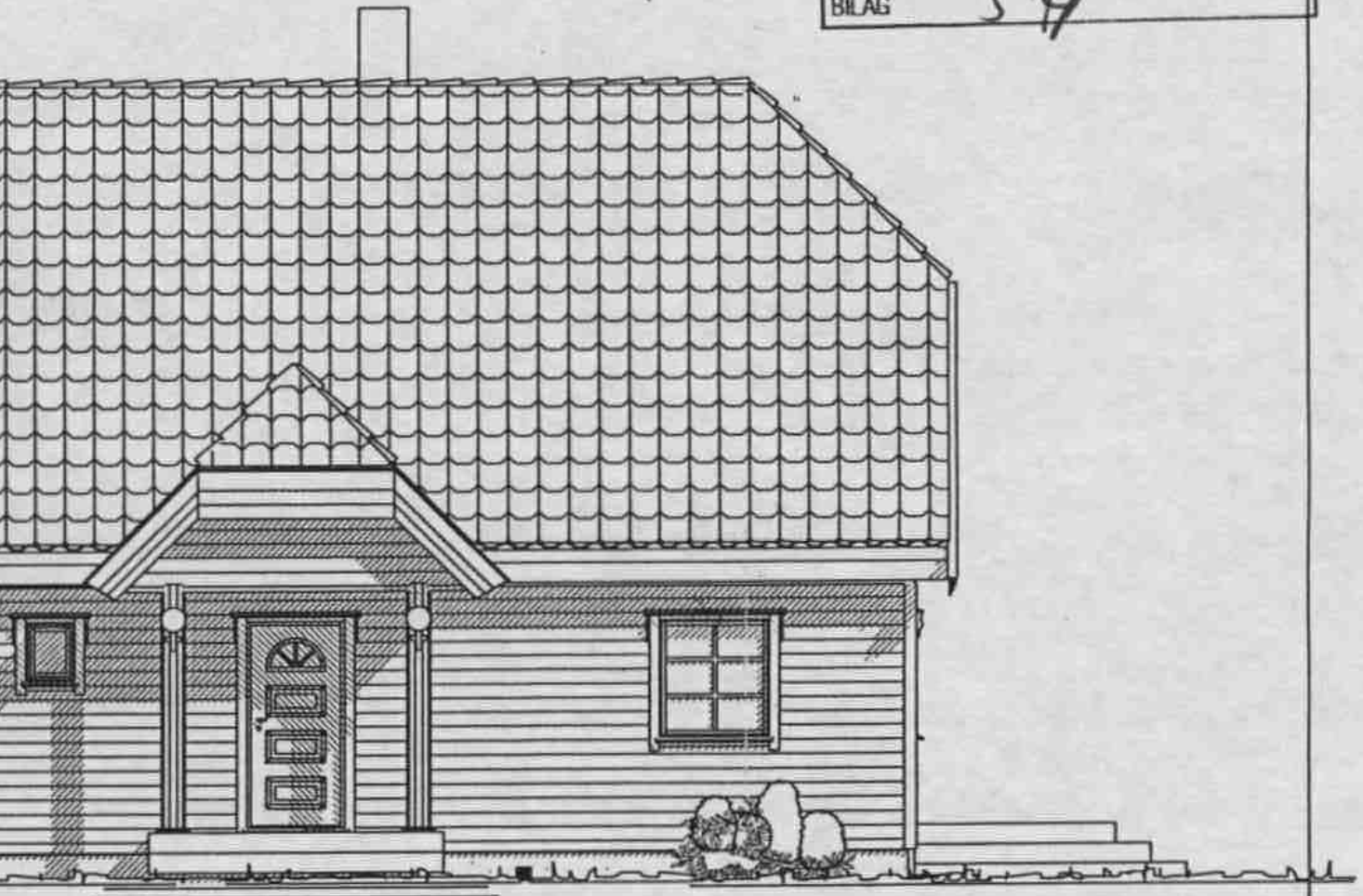
MOTTATT 16 DES. 2003

J.NR.

01-2238

BILAG

57




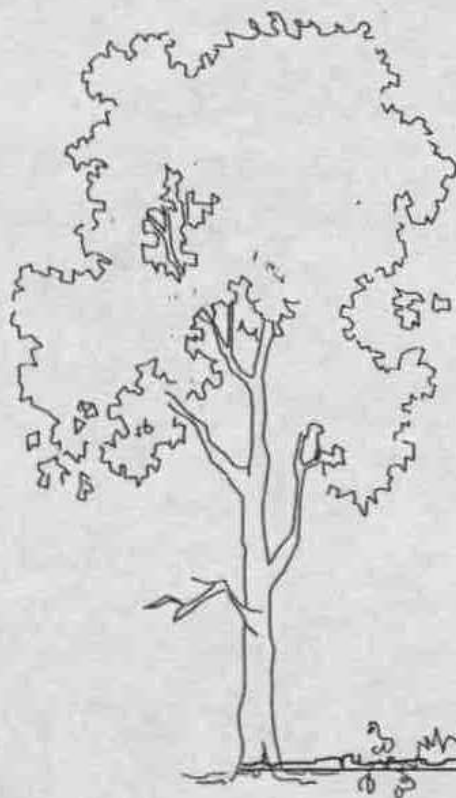
Målestokk	Dato	14.06.01	Tilbud nr.
1 : 100	Sign.	ABS	Rev. Dato
Tegn. nr.	E31:76*2	1699-2 B	Rev. Sign.
			bla

tegning må ikke utnyttes uten Hedalm Boliger AS sin tillatelse.



**Hedalm
Boliger**

Anebyhus



81491DDS

DATA DESIGN SYSTEM

Kontrakt nr.

Kunde

13520/21

EMIL SVENDSEN

Hustype

511 Fassade 4

Mål 1 mm på innv. bind. verk/upusset mur. Løse skodder og sprasser inngår ikke i grunnprisen. Denne

BÆRUM KOMMUNE
Planseksjonen

MOTTATT **16 DES. 2003**

J.NR.

01-2238

BILAG

55



Målestokk	Dato	14.06.01	Tilbud nr.
1 : 100	Sign.	ABS	Rev. Dato
Tegn. nr.	E31:76*2	1699-1 B	Rev. Sign.
			bla

tegning må ikke utnyttes uten Hedalm Boliger AS sin tillatelse.



**Hedalm
Boliger**

Anebyhus

tryggbudgivning.no



- den enkleste
og mest sikre
måten å by på
bolig i dag!

GI BUD MED BANKID

På eiendommens annonse vises det en "Gi bud"-knapp for elektronisk budgivning.

IDENTIFISER MED BANKID

Innlogging fungerer på samme måte som i din nettbank. Du kan også bruke BankID App (iOS/Android) eller BankID på mobil.

REGISTRERING AV BUD

Nettsiden hjelper deg med korrekt utfylling av budmeldingen.

ELEKTRONISK SIGNERING

BankID lar deg signere budmeldingen elektronisk. Budmeldingen overføres til eiendomsmegleren.

BUDRUNDEN

Etter signering vil du motta en SMS-kvittering. Gi budforhøvelser med BankID eller ved å svare på SMS-kvitteringen.

BUDREGLEMENT

Benytt "Gi bud"-knappen på eiendommens annonse for å registrere ditt bud elektronisk. «Gi bud»-knappen åpner nettsiden TryggBudgivning.no som er integrert i megler-systemet. Alle bud / budforhøvelser og forbehold overføres automatisk inn i budjournalen på den respektive eiendommen.

Du logger deg inn på TryggBudgivning.no ved å bruke BankID. Det er derfor viktig å huske å ta med deg din BankID-brikke på budgivningsdagen. Du kan gi bud fra datamaskin, nettbrett eller smarttelefon.

Når du benytter deg av TryggBudgivning.no trenger du ikke å ta bilde av legitimasjon eller sende inn budskjema til megler. Etter at bud er registrert med BankID får du en kvittering pr. SMS om at budet er mottatt.

Du registrerer budforhøvelser ved å logge inn på nytt med BankID eller ved å svare på SMS-kvitteringen som du allerede har mottatt. Budforhøvelser registreres også automatisk inn i meglersystemet.

Lykke til!

Gå til elektronisk budgivning: <https://tryggbudgivning.no/264/3274587/qcphyfkrqs>
Dersom du ønsker budskjema tilsendt som et eget dokument, ta kontakt med eiendomsmegler.

FORBRUKERINFORMASJON OM BUDGIVING



Sist oppdatert med virkning fra 1. januar 2014, i forbindelse med ikrafttredelse av endringer i eiendomsmeglingsforskriften.

Informasjonen er utarbeidet av Forbrukerombudet, Forbrukerrådet, Den Norske Advokatforening ved Eiendomsmeglingsgruppen, Eiendomsmeglerforetakenes Forening og Norges Eiendomsmeglerforbund, på grunnlag av blant annet forskrift om eiendomsmegling § 6-3 og § 6-4.

Nedenfor gis en oversikt over de retningslinjer som forbrukermyndighetene og organisasjonene anbefaler benyttet ved budgivning på eiendommen. Avslutningsvis gis også en kort oversikt over de viktigste rettsreglene tilknyttet budgivning.

Før det legges inn bud på eiendommen oppfordres budgiver til sette seg inn i all relevant informasjon om eiendommen, herunder eventuell salgsoppgave og teknisk rapport med vedlegg.

GJENNOMFØRING AV BUDGIVING:

1. På forespørsel vil megler opplyse om aktuelle bud på eiendommen, herunder om relevante forbehold.

2. Alle bud skal inngis skriftlig til megler, som formidler disse videre til oppdragsgiver. Kravet til skriftlighet gjelder også budforhøyelser og motbud, aksept eller avslag fra selger. Før formidling av bud til oppdragsgiver skal megler innhente gyldig legitimasjon og signatur fra budgiver. Kravet til legitimasjon og signatur er oppfylt for budgivere som benytter e-signatur, eksempelvis BankID eller MinID. Med skriftlige bud menes også elektroniske meldinger som e-post og SMS når informasjonen i disse er tilgjengelig også for ettertiden.

3. Et bud bør inneholde eiendommens adresse (eventuelt gnr/bnr), kjøpesum, budgivers kontaktinformasjon, finansieringsplan, akseptfrist, overtakelsesdato og eventuelle forbehold som for eksempel usikker finansiering, salg av nåværende bolig ol. Normalt vil ikke et bud med forbehold bli akseptert før forbeholdet er avklart. Konferer gjerne med megler før bud avgis.

4. Megler skal legge til rette for en forsvarlig avvikling av budrunden. I forbrukerforhold (dvs. der oppdragsgiver er forbruker) skal megleren ikke formidle bud med kortere akseptfrist enn kl. 12.00 første virkedag etter siste annonserte visning. Etter denne fristen bør budgivere ikke sette en kortere akseptfrist enn at megler har mulighet til, så langt det er nødvendig, å orientere oppdragsgiver,

budgivere og øvrige interessenter om bud og forbehold. Det bør ikke gis bud som diskriminerer eller utelukker andre budgivere. Dersom bud inngis med en frist som åpenbart er for kort til at megleren kan avvikle budrunden på en forsvarlig måte som sikrer oppdragsgiver og interessenter et tilstrekkelig grunnlag for sine handlingsvalg, vil megler fraråde budgiver å stille slik frist.

5. Megleren vil uoppfordret gi sin vurdering av det enkelte bud overfor oppdragsgiveren, når budet er gitt innenfor fristene i punkt 4.

6. Megleren skal så langt det er nødvendig og mulig holde budgiverne skriftlig orientert om nye og høyere bud og eventuelle forbehold. Megler skal så snart som mulig bekrefte skriftlig overfor budgivere at budene deres er mottatt.

7. Etter at handel har kommet i stand, eller dersom en budrunde avsluttes uten at handel er kommet i stand, kan en budgiver kreve kopi av budjournalen i anonymisert form.

8. Kopi av budjournal skal gis til kjøper og selger uten ugrunnet opphold etter at handel er kommet i stand. Dersom det er viktig for budgiver å bevare sin anonymitet, bør budet fremmes gjennom fullmektig.

VIKTIGE AVTALERETTSLIGE FORHOLD

1. Det eksisterer ingen angrerett ved salg/kjøp av fast eiendom.

2. Når et bud er innsendt til megler og han har formidlet innholdet i budet til selger (slik at selger har fått kunnskap om budet), kan budet ikke kalles tilbake. Budet er da bindende for budgiver frem til akseptfristens utløp, med mindre budet før denne tid avslås av selger eller budgiver får melding om at eiendommen er solgt til en annen (man bør derfor ikke gi bud på flere eiendommer samtidig dersom man ikke ønsker å kjøpe flere enn en eiendom).

3. Selger står fritt til å forkaste eller akseptere ethvert bud, og er for eksempel ikke forpliktet til å akseptere høyeste bud.

4. Når en aksept av et bud har kommet frem til budgiver innen akseptfristens utløp er det inngått en bindende avtale.

5. Husk at også et eventuelt bud fra selger til kjøper (såkalte «motbud»), avtalerettslig er et bindende tilbud som medfører at det foreligger en avtale om salg av eiendommen dersom budet i rett tid aksepteres av kjøper.

NORGES EIENDOMSMEGLERFORBUND | WWW.NEF.NO | FIRMAPOST@NEF.NO



Boligkjøperpakke Leilighet

- din nye leilighet ferdig forsikret

Boligkjøperpakke Leilighet inneholder boligkjøperforsikring, renteforsikring og innbo ekstra forsikring.

For fullstendig informasjon om hva forsikringene dekker og hvilke begrensninger som gjelder, se forsikringsbevis og vilkår på Tryg.no

Boligkjøperforsikring

Boligkjøperforsikring gir deg ekstra trygghet når du kjøper bolig. Du får juridisk hjelp hvis du oppdager feil og mangler ved boligen ut over det du kunne forvente ut fra salgsdokumentene og andre salgsopplysninger, og hvis det er gitt uriktige opplysninger som har påvirket kjøpet ditt. Boligkjøperforsikringen gir deg også juridisk hjelp ved rettstvister.

Innboforsikring

I pakken har du en god innbo ekstra forsikring med forsikringssum 2 millioner kroner.

Flytteforsikring

Innboforsikringen omfatter plutselige og uforutsette skader som oppstår i forbindelse med flytting av innboet til ny bolig.

Uhell

Innboforsikringen omfatter også skade ved uhell, som for eksempel at TV faller i gulvet og blir knust.

Skadeinsekter, mus og rotter

Får du skadeinsekter, mus eller rotter i boligen hjelper vi deg med bekjempelse. For eksempel bekjempelse av veggedyr eller kakerlakker.

Renteforsikring

Renteforsikringen dekker rentekostnader for boligen som skal selges. Forsikringen gjelder hvis du ikke har fått solgt din gamle bolig tre måneder etter du har overtatt ny bolig, med utbetaling i inntil ni måneder. Forsikringen gjelder ikke hvis du avslår bud på 95 % eller mer av prisantydningen.

Når og hvor kjøpes Boligkjøperpakke Leilighet?

Forsikringspakken kjøpes av eiendomsmegleren som foretar salget av boligen. Boligkjøperpakke Leilighet kan kjøpes av privatpersoner. Boligkjøperforsikringen gjelder fra kontraktsmøte, mens de andre forsikringene gjelder fra du overtar boligen, og i ett år.

Pris

Leilighet og rekkehus med andels-/aksjenummer **8.250 kroner**

Leilighet og rekkehus med seksjonsnummer **9.250 kroner**

Prisen på forsikringen for det første året legges inn i oppgjøret for din nye bolig. Du får ingen særskilt regning for forsikringene det første året.

Boligkjøperforsikringen kan beholdes i fem år.

Egenandel

Standard egenandel er kr 4.000 i innboforsikring og boligkjøperforsikring. Du får 10 timer innledende advokatbistand uten egenandel.

Spørsmål

Har du spørsmål om boligkjøperpakken kan du kontakte oss på telefon 915 04040

Dersom du skal melde inn en sak tilknyttet boligkjøperpakken, gjør du dette via våre hjemmesider Tryg.no/meld-skade.



Boligkjøperforsikring

- gir deg ekstra trygghet

Boligkjøperforsikring gir deg ekstra trygghet når du kjøper bolig. Du får juridisk hjelp hvis du oppdager feil og mangler ved boligen ut over det du kunne forvente ut fra salgsdokumentene og andre salgsopplysninger, og hvis det er gitt uriktige opplysninger som har påvirket kjøpet ditt. Boligkjøperforsikringen gir deg også ved behov juridisk rådgivning, advokathjelp og håndtering gjennom rettsapparatet.

Når og hvor kjøpes Boligkjøperforsikring

Forsikringen kjøpes fra eiendomsmegleren som foretar salget av boligen du kjøper. Boligkjøperforsikringen kan kjøpes av privatpersoner. Boligkjøperforsikringen gjelder fra kontraktsmøtet og opphører automatisk etter fem år.

Pris

Prisen avhenger av hvilken type bolig du kjøper. Prisen på forsikringen legges inn i oppgjøret for din nye bolig, og du får ingen særskilt regning på denne.

Leilighet og rekkehus med andels- eller aksjenummer	7.150 kroner
Leilighet og rekkehus med seksjonsnummer	8.950 kroner
Rekkehus med eget gnr/bnr	13.650 kroner
Enebolig, fritidsbolig, tomannsbolig, tomt	13.650 kroner

Spørsmål

Har du spørsmål om Boligkjøperforsikringen kan du lese mer om denne på våre hjemmesider www.tryg.no eller kontakte oss på telefon 915 04040

Boligkjøperpakke

**- din nye bolig
ferdig forsikret**

Boligkjøperpakke inneholder boligkjøperforsikring og innbo ekstra forsikring. Pakken omfatter også bygningsforsikring hvis du kjøper hus eller hytte, og renteforsikring hvis du kjøper hus eller leilighet.

Du finner mer informasjon om Boligkjøperpakke her:



www.tryg.no/forsikringer/partnere/buysure/boligkjoperpakke

LØSØRE OG TILBEHØR

Gjeldende fra januar 2020

Oversikten er utarbeidet av Norges Eiendomsmeglerforbund, Eiendom Norge og Advokatforeningens Eiendomsmeglingsgruppe, og er gjeldende fra 1. januar 2020.

Lov om avhending av fast eiendom (avhendingslova/avhl.) av 3. juli 1992 regulerer kjøper og selgers rettigheter og plikter ved overdragelse av fast eiendom og andeler i borettslag. I henhold til avhl. § 3-4 skal eiendommen, når annet ikke er avtalt, overdras med innredninger og utstyr som etter lov, forskrift eller annet offentlig vedtak skal følge med. Det samme gjelder varig innredning og utstyr som enten er fastmontert eller er særskilt tilpasset bygningen, jf. avhl. § 3-5. Loven inneholder ingen detaljert oversikt over hva som omfattes av «innredning og utstyr», og over hva som skal regnes som «fastmontert eller særskilt tilpasset». Partene kan fritt avtale hva som skal følge med eiendommen ved salg. Bransjens liste over løsøre og tilbehør som skal følge med eiendommen, er en del av avtalen mellom kjøper og selger dersom ikke annet er opplyst i salg-soppgaven, kjøper har tatt forbehold i bud eller avtale på annen måte er inngått. Der intet annet er avtalt, vil løsøre og tilbehør medfølge slik dette fremkommer av avhl. § 3-4 og § 3-5 og denne oversikt. Produkter og installasjoner som medfølger overdras uten noen form for garantier, utover eventuell gjenværende leverandørgaranti.

Dersom det er noe i nedenstående liste som ikke finnes på eiendommen, vil det heller ikke medfølge.

LISTEN OVER LØSØRE OG TILBEHØR SOM SKAL FØLGE MED EIENDOMMEN VED SALG NÅR ANNET IKKE FREMGÅR AV MARKEDSFØRING ELLER ER AVTALT:

1. HVITEVARER medfølger der dette er spesielt angitt i salgssoppgaven.

2. HELDEKKENDE TEPPER følger med uansett festemåte.

3. VARMEKILDER slik som ovner, kaminer, peiser, varmpumper og panelovner, følger med uansett festemåte. Frittstående biopeiser/ varmeovner og terrassevarmere medfølger ikke. Det følger ikke med varmekilder i rom som ikke har vegg- eller fastmonterte varmekilder på visning.

4. TV, RADIO OG MUSIKKANLEGG. TV-antennor og fellesanlegg for TV, herunder parabolantenne, og tuner/dekoder/tv-boks medfølger der dette eies av selger. Veggmontert TV/flatskjerm med tilhørende feste-ordning samt musikkanlegg følger ikke med (se også punkt 12).

5. BADEROMSINNREDNING/UTSTYR: Badekar, dusjkabinett, dusjvegger, alle fastmonterte speil og hyller, fastmonterte glass- og håndkleholdere, herunder håndklevarmere samt baderomsinnredning, medfølger.

6. GARDEROBESKAP medfølger, selv om disse er løse. Fastmonterte garderobehyller og knagger medfølger. Innredning i garderobeskap, for eksempel løse eller fastmonterte trådkurver, hyller, stenger og lignende, medfølger.

7. KJØKKENINNREDNING medfølger, herunder også åpne, fastmonterte hyller og løs eller fastmontert kjøkkenøy.

8. MARKISER, PERSIENNER og annen type innvendig og utvendig solskjerming, gardinoppheng, lamellgardiner og liftgardiner medfølger.

9. AVTREKKSIVIFTER av alle slag, samt fastmonterte aircondition/ventilasjonsanlegg, medfølger.

10. SENTRALSTØVSUGER medfølger med komplett anlegg, herunder slange, munnstykke mm.

11. LYSKILDER: Kupler, lysstoffarmatur, fastmonterte "spotlights", oppheng og skinner med spotlights samt utelys og hagebelysning medfølger. Vegglamper, krokhangte lamper, lysekroner, prismelamper og lignende som er koblet til sukkerbit eller stikkontakt følger likevel ikke med.

12. INSTALLERTE SMARTHUSLØSNINGER med sentral som styrer lys,

varme, lyd o.l., samt tilhørende trådløse enheter som brytere, sensorer, kameraer, integrerte høyttalere el. medfølger. Enkle lysstyringssystem f.eks. med en sentral som kun styrer lyspærer eller smartpærer monteret i sokkel medfølger likevel ikke.

13. UTVENDIGE SØPPELKASSER og eventuelt holder/hus til disse medfølger.

14. POSTKASSE medfølger.

15. UTENDØRS INNRETNINGER slik som flaggstang, fastmontert tørkestativ, samt andre faste utearrangementer som f.eks. badestamp, boblekar/jacuzzi og liknende utendørs kar, lekestue, lekestativ, utepeis, fastmontert trommel til vannslange, medfølger. Guidekabel/avgrensingskabel til robotgressklipper medfølger, men robotgressklipper og ladestasjon for denne medfølger ikke.

16. FASTMONTERT VEGGLADER/LADESTASJON TIL EL-BIL medfølger uavhengig av hvor laderen er monteret.

17. SOLCELLEANLEGG med tilhørende teknisk infrastruktur medfølger

18. GASSBEHOLDER til gasskomfyr og gasspeis medfølger.

19. BRANNSTIGE, BRANNTAU, feiestige og lignende medfølger der dette er påbudt. Løse stiger medfølger ikke.

20. BRANNSLUKNINGSAPPARAT, BRANNSLANGE OG RØYKVARSLER medfølger der dette er påbudt. Det er eier og brukers plikt til å se til at utstyret forefinnes på enhver eiendom. Hvis annet ikke er uttrykkelig avtalt, skal dette derfor alltid følge med ved salg av eiendom.

21. SAMTLIGE NØKLER til eiendommen som selger er i besittelse av skal overleveres kjøper på overtakelsen, herunder nøkler til eventuelle boder, uthus, garasjeportåpner el. Låses boder, uthus el. med hengelås, skal lås og nøkler til disse medfølge.

22. GARASJEHYLLER, bodhyller, lagringshyller og oppheng til bildekk medfølger såfremt de er fastmontert.

Planter, busker og trær som er plantet på tomten, eller fastmonterte kasser og lignende er en del av eiendommen og medfølger i handelen.

KORT OM OSS



Mona Zomlot

EIENDOMSMEGLERFULLMEKTIG

41 26 49 76

mzo@eie.no

EIE Sandvika

Premium rådgivning

EIE Sandvika

Møt en eiendomsmegler i Sandvika med høy lokal kunnskap, som kjenner Bærum veldig godt.

Vi i EIE Sandvika kan hjelpe deg med alt fra befaring og verdivurdering til å selge boligen din. Vi sørger for at du får mest mulig verdi for boligen når du skal selge.

EIE Sandvika er Bærum's mestselgende kontor og har som mål å være ditt naturlige førstevalg innen eiendomsmegling. Eiendomsmeglerne omsetter nær hver 4. bolig i Bærum og har vært det kontoret med desidert størst vekst. Kontoret er i dag markedsleder i Bærum.

Som en del av EIE-kjeden, en av Norges største eiendomsmeglerkjeder, har vi et solid nettverk og god lokalkunnskap som vi bruker til å gi deg den beste opplevelsen når du skal kjøpe eller selge bolig. Vi har også et bredt utvalg av boliger til salgs.

Hos oss får du Premium hjelp og råd samt personlig og dedikert oppfølging gjennom hele salgsprosessen.

Kontakt oss i dag for å finne ut hvordan vi kan hjelpe deg med å finne din drømmebolig eller få solgt din nåværende bolig på best og raskest mulig måte.

VERDI- OVERVÅKNING

Månedlig prisoppdatering på din bolig





Hold et øye med verdiutviklingen på boligen din – helt uten kostnad

HVA ER VERDIOVERVÅKNING?

Boligen er oftest det mest verdifulle av våre eiendeler. Med EIE verdiovervåkning kan du følge med på den generelle prisutviklingen i ditt område, og få månedlig verdiestimat av boligen din sendt på e-post.

HVEM KAN BESTILLE DETTE?

Både eksisterende og ikke eksisterende kunder kan bestille dette fra oss. Dersom du nylig har fått verdivurdering eller kjøpt bolig av oss vil du automatisk motta verdiovervåkning uten å måtte foreta deg noe. Alle boliger som er kjøpt etter 1. januar 2003 kan bestille verdiovervåkning direkte på eie.no ved å fylle ut informasjon om boligen din selv. Boliger kjøpt før 2003 må først få en verdivurdering fra en av våre meglere for å kunne motta verdiovervåkning.

HVOR FÅR VI TALLENE TIL VERDIOVERVÅKNING FRA?

Tallene fra verdiovervåkning er hentet fra den månedlige boligprisstatistikken til Eiendom Norge. Statistikken er et samarbeid mellom Eiendom Norge, Eiendomsverdi og Finn.no. Statistikken er utarbeidet etter siste måneds slutt og omfatter boliger som annonseres på Finn.no. Det innebærer cirka 70 prosent av alle boliger som omsettes i Norge i løpet av et år, og en statistikk eiendomsbransjen legger til grunn for å gi best mulig estimat og oversikt på boligprisene i hele Norge.

MEGLER- BOOKING

— Vi gjør det enkelt for deg





Din bolig er verdifull – benytt deg av vår kunnskap og erfaring

Med EIE meglerbooking kan du når som helst på døgnet avtale tid med en våre meglere – kun ved noen få tastetrykk på vår hjemmeside. Her velger du tjenesten du har behov for, og hvilket tidspunkt som passer for deg. Enten om du skal selge boligen din, refinansiere lånet ditt eller ønsker å vite hva boligen din er verdt i dagens marked, så har vi tilrettelagt for at det skal være enkelt for deg.

En befaring kan gi deg ny og verdifull innsikt om din bolig. Våre meglere gir deg en verdivurdering av markedsverdien til din bolig. Verdiovurdering blir basert på en grundig analyse av din bolig og på tilsvarende boliger solgt i ditt område den siste tiden. Boligen din er verdifull. Opplevelsen av å bruke EIE skal også være det. Derfor kaller vi det Premium rådgivning.



EIE advokat

Vår kompetanse – din trygghet

Vi dekker alle sentrale rettsområder, med hovedvekt på eiendomsrettslig premium rådgivning og tvisteløsning. Eiendomsrett omfatter alle juridiske aspekter knyttet til blant annet kjøp, salg, utvikling, utleie, plan- og bygningsrett, tomtefeste og eierseksjonsrett. EIE advokat har spesialisert seg på eiendomsrettslig rådgivning og tvisteløsning innen både privat- og næringseiendom

Vi har også solid kompetanse på relaterte rettsområder som skatt og avgift, arv og skifte, familierett og forsikringsrett, samt selskapsrett og alminnelig kontraktsrett

I EIE verdsetter vi faglig dyktighet, personlig engasjement og rask responstid høyt. Vi kaller det Premium rådgivning

eie.no/advokat



OM EIE EIENDOMS- MEGLING

Et boligsalg er ikke bare et hjem som bytter eier. Det er to eller flere liv som endres for alltid. På begge sider har selger og kjøper noe felles – de skal ta en avgjørelse av stor betydning. Vi skal være der for begge.

Det finnes ikke ett enkelt svar på hva som gjør en megler god. For det er med meglere som med fagfolk flest - det de gjør er like viktig som det de sier. Både mennesker og boliger er forskjellige, men en vellykket salgsprosess har alltid én viktig ingrediens: Tid til å gjøre det ordentlig. Våre kunder har lagt ned mye tid og innsats i sine hjem. De fortjener det samme fra oss.

EIE er Norges største uavhengige eiendomsmeglerkjede, og er i motsetning til andre ikke eid av en bank. Siden oppstarten i 2006, har vi ikke hatt noen annen agenda enn å være den beste eiendomsmegleren - og vi bruker all vår kunnskap og erfaring for å skape en god salgsprosess. Vi stiller derfor bransjens høyeste krav til oss selv, som betyr at vi er den eneste eiendomsmeglerkjeden som krever doble etterutdanningspoeng av våre meglere, ikke kun det som er lovpålagt.

Tid til å gjøre det ordentlig betyr at vi skreddersyr råd og løsninger for hver enkelt kunde. Arbeidet vi har lagt ned har resultert i at vi har vunnet 12 gullmeglere, blitt kåret til å ha bransjens mest fornøyde kunder av Norsk Kundebarometer i 2021* for andre året på rad, og blitt kåret til bransjens mest bærekraftige kjede i 2020*

Boligen din er verdifull. Opplevelsen av å bruke EIE skal også være det. Derfor kaller vi det Premium rådgivning.

*EIE ble bransjevinner i Norsk kundebarometer 2021 og Norsk Bærekraftbarometer 2020. Et forskningsprosjekt ved Handelshøyskolen BI. www.kundebarometer.com

EIE speiler selger og kjøper™

eie.no