



Æ

# Prestmåsan 10E

2020 Skedsmokorset • Lillestrøm kommune

EIE eiendomsmegling

E

Vi hjelper deg med å



**Mahan Ronaghi**

EIENDOMSMEGLER / PARTNER

98 85 22 63

mr@eie.no

EIE Ensjø

E



**finne ditt nye hjem**

**E**

# INNHOLD

Dette må du vite .....	7
Ditt nye hjem? .....	15
Informasjon & dokumenter ....	116
Kort om oss .....	249

### **Rett til fritt å velge megler**

Valg av eiendomsmeglingsforetak skal være frivillig. Eiendomsmeglingsforetak kan ikke inngå oppdrag om eiendomsmegling dersom inngåelsen av oppdraget er satt som vilkår i avtale om annet enn eiendomsmegling, f.eks. tilbud om lån eller andre banktjenester, jf. Lov om eiendomsmegling § 6-3 (3).



DETTE MÅ  
DU VITE



# Nøkkelinformasjon

## EIENDOM

Prestmåsan 10E, 2020 SKEDSMOKORSET

## MATRIKSEL

Gnr. 37 Bnr. 422 Snr. 5 i Lillestrøm kommune  
Sameiebrøk: 1/5

## BOLIGTYPE

Tomannsbolig

## EIERFORM

Eierseksjon

## AREALER

Totalt BRA 96 kvm består av:

- BRA-i (internt bruksareal): 92 kvm
- BRA-e (eksternt bruksareal): 4 kvm

Tomannsbolig vertikaldelt:

1.etasje: Entré, toalettrom, soverom, stue med åpen kjøkkenløsning, innvendig bod og teknisk rom: BRA-I: 56 kvm.  
2.etasje: Gang, bad, to soverom og walk-in closet: BRA-I: 36 kvm.

Totalt BRA-i: 92 kvm.

Utvendig bod: 4 kvm.

Markterrasse: TBA: 19 kvm.

Markterrasse: TBA: 20 kvm.

Totalt TBA: 39 kvm.

## AREAL

Primærrom: 84 kvm, Bruksareal: 96 kvm, BRA-i: 92 kvm , BRA-e: 4 kvm , TBA: 39 kvm

Vedlagte plantegninger er ikke målbare. Oppgitte arealer er hentet fra tilstandsrapport. Eventuelle betegnelser på rom er angitt ut fra faktisk bruk, uavhengig av hva som er godkjent hos bygningsmyndighetene.

## ANTALL SOVEROM

3

## BYGGEÅR

2021

## TOMT

Eiet tomt 199 kvm. Tomten er pent opparbeidet med herlig markterrasse og plenarealer.

## PRISANTYDNING

5 980 000

## TILSTANDSRAPPORT

Takstmann: Andre Nordli (v/anticimex) Takstdato: 11.11.24 12:39

## ANDEL FELLESgjELD/FELLESFORMUE

Andel fellesgjeld: kr. 0,-

Andel fellesformue kr. 0,-

## TOTALPRIS INKL. OMKOSTNINGER

kr 5 980 000,- (Prisantydning)

Omkostninger:

kr 200,- (Pantattest kjøper)

kr 500,- (Tingl.gebyr pantedokument)

kr 500,- (Tingl.gebyr skjøte)

kr 149 500,- (Dokumentavgift (forutsatt salgssum: 5 980 000,-))

-----  
kr 150 700,- (Omkostninger totalt ved prisantydning)

-----  
kr 6 130 700,- (Totalpris inkl omkostninger)

Valgfrie omkostninger:

kr 9 950,- (Boligkjøperpakke (valgfritt))

-----  
kr 6 140 650,- (Totalpris inkl omk og valgfrie omkostninger)

## FELLESKOSTNAD

Kr. 3 400,- pr. år.

## FELLESKOSTNAD INKLUDERER

Felleskostnadene for 2023 inkluderte snømåking. Dette kan variere pr.år og hva sameiet/eierne blir enig om.

## KOMMUNALE AVGIFTER

Kr. 24 825,53 pr. år

De kommunale avgiftene er for avløp, feiing, renovasjon og vann. Faktura tilfaller to ganger i året, og kan variere da det er avlesning av vannmåler.

## EIER

Thomas Emanuel Knutsen Tonia Kvernmo Knutsen

## Beskrivelse

### BESKRIVELSE

Velkommen til Prestmåsan 10E - Presentert av eiendomsmegler Mahan ved EIE eiendomsmegling:

Prestmåsan 10E er en nyere og lekker vertikaldelt 1/2-part av tomannsbolig over to plan fra 2021. Eiendommen ligger sentralt på Skedsmokorset med bla. treningssenter rett over gaten, fotballbane- og ishall noen minutter ifra, samt Skedsmo senter. Boligen ligger på flat tomt og tilbyr en herlig markterrasse og pene plenarealer. Innvendig har eiendommen en god og moderne planløsning med fine fargevalg hvorav første etasje har "alt" du trenger med entré, åpen stue og kjøkkenløsning med god plass til ønsket møblement og spisebord. Fra stuen er det

utgang til en solrik og herlig markterrasse med god plass til utemøbler og grill. Flat tomt som er pent opparbeidet med gressplen. I hjerte av stuen er det en herlig peis! Videre er det soverom, toalett og teknisk rom. Andre etasje gir er merkbart inntrykk med god takhøyde, rålekkert bad og to soverom. Et av soverommene er tilknyttet et "walk-in-closet" og direkte adkomst til takterrasse. Tidsriktige fargevalg som er nøyaktig utvalgt og noe som harmonerer pent mot 1-stavs parketten!

Eiendommen ligger i et barnevennlig og skjermet boligområde på Skedsmokorset i Lillestrøm kommune. Gode lagringsmuligheter i to boder. Boligen har to biloppstillingsplasser samt parkering i carport med el-bil lader.

#### **Kvaliteter:**

- Rålekker tomannsbolig fra 2021.
- Moderne og tidsriktig standard.
- Bolig over to plan med blant annet markterrasse, plenarealer og takterrasse.
- To biloppstillingsplasser pluss carport med elbillader.
- Peis.
- Varmepumpe.
- God lagringsplass i to boder.
- Gode solforhold.
- Hyggelig nabolag.
- Barnevennlig og sentral beliggenhet.
- Nærhet til barnehage og skole.
- Kort vei til buss.

#### **PARKERING**

Tre parkeringsplasser inkludert parkering i carport med el-bil lader.

## Beliggenhet

#### **BELIGGENHET**

Boligen ligger i et barnevennlig og attraktivt boligområde på Skedsmokorset i Lillestrøm kommune. Skedsmokorset ligger omtrent midt mellom Oslo sentrum og Oslo lufthavn, og det går direktebusser til begge steder. Nærområdet har også mye å by på, med nydelige turområder, gode idrettsanlegg og daglige servicetilbud. Skedsmokorset har både fotballbaner og ishall. Området har et aktivt fotballmiljø og en god ishockeyklubb. I tillegg er det kort vei til svømmehall, klatrevegg, flere treningssentre, Taekwondo-klubb, Skedsmohallen med mer.

Romeriksåsen har fantastiske turområder som kan benyttes hele året. I Tærudalen finner du lysløype og et mylder av stier. Lysløypa er oppgradert og tilrettelagt for både barnevogn og rullestol. Løypa tar deg opp til idylliske badevann, koselige turhytter og sittebenker for en pust i bakken. Det er meget gode sopp- og bærmuligheter i området, og flere plasser hvor du kan prøve fiskelykken. Dagligvarehandelen kan blant annet gjøres på Skedsmokorset hvor du finner Kiwi, Rema 1000 og Meny. Her ligger også Skedsmosenteret - et kjøpesenter som nylig er utbygd og har det meste av det man trenger i hverdagen, inkludert kafé, apotek, vinmonopol, kjedebutikker og koselige nisjebutikker med mer. I tillegg har senteret diverse helse- og

velværetilbud. Ønsker du ytterligere servicetilbud er det kort vei til Lillestrøm, Strømmen Storsenter og Oslo sentrum. Området gir mulighet for offentlig kommunikasjon via buss. Fra Skedsmokorset bussentral er det hyppige avganger til Oslo, Lillestrøm, Gardermoen, Nannestad, Sørumsand med mer. Ved å benytte bil tar det ca. 13 min ned til Lillestrøm, 15 min til Strømmen storsenter, samt 27 min til Oslo S og ca. 18 min til Oslo lufthavn Gardermoen.

Fra eiendommen er det kort gangavstand til Åsenhagen barneskole. I tillegg er det gangavstand til Tærudalen ungdomsskole. Det finnes flere videregående skoler i nærliggende områder, samt et godt utvalg av private og kommunale barnehager. OsloMet - storbyuniversitetet har avdeling på Kjeller.

#### **BEBYGGELSE**

Området består av småhusbebyggelse, parker og næringseiendom.

#### **TOMT**

Eiet tomt, 199 kvm. Boligen har eiet tomt opparbeidet med blant annet carport, markterrasse og plenarealer.

#### **ADKOMST**

Det vil bli skiltet med EIE visningsskilt på oppsatte fellesvisninger. Se vedlagt kartskisse i annonsen. Ved å trykke på kartet får du enkelt tilgang til en spesifisert reiserute fra ønsket startsted til den aktuelle boligen.

#### **SKOLE/BARNEHAGE**

Dersom skole- og barnehagetilbud er av betydning for handelen, må interessenten selv sjekke dette med barnehagekontor og skolekontor for det aktuelle området.

## Innhold

#### **INNEHOLDER**

##### **Inneholder:**

Tomannsbolig over 2 etasjer med adkomst via eget inngangsparti tilknyttet 1.etasje.

1.etasje består av: Entré, toalettrom, soverom og stue med åpen kjøkkenløsning, samt innvendig bod og teknisk rom.

2.etasje består av: Gang, bad, to soverom, samt walk in closet. Utgang fra stue til markterrasse.

Utgang fra gang og soverom 1 til takterrasse.

Boligen har en uisolert bod med utvendig adkomst. Boligen har carport med ladestasjon for elbil.

#### **BYGGEMÅTE**

Halvparten av vertikaldelt tomannsbolig beliggende på Skedsmokorset, Lillestrøm Kommune. Boligen har eiet tomt opparbeidet med blant annet carport, markterrasse og plenarealer. Boligbygg over 2 etasjer.

Bygningen har støpt gulv mot grunn. Bærende konstruksjoner og skillende dekke av trekonstruksjoner. Yttervegger av bindingsverk utvendig kledd med stående og liggende panel. Pulltak av trekonstruksjoner tekket med takpapp (taket er ikke inspisert fysisk). Boligen har glatt entrédør fra byggeår med glassfelt og Yale doorman kodelås. Dører og vinduer med karmen av tre og tre-lags glass fra byggeår. Boligen er oppvarmet med elektrisitet, varmepumpe og peisovn. Gulvvarme i entré, toalettrom og bad.

#### **Vinduer og dører:**

Boligen har glatt entrédør fra byggeår med glassfelt og Yale doorman kodelås. Dører og vinduer med karmen av tre og tre-lags glass fra byggeår.

Utvendig solskjerming på soverom 1.

#### **Balkong / terrasser:**

Utgang fra gang og soverom 1 til takterrasse på 19 m<sup>2</sup>. Terrassen er belagt med terrassebord og har rekkverk av tre-, stål- og glasskonstruksjoner. Rekkverkshøyden er målt til 101 cm. Utebelysning og stikkontakt. Utgang fra stue til markterrasse på 20 m<sup>2</sup>. Terrassen er belagt med terrassebord og har skillevegg av trekonstruksjoner. Utebelysning, stikkontakt og utekran.

#### **Innvendig:**

Gulvflater belagt med parkett og fliser. Veggflater med malte flater. Himlingsflater med malte flater. Slette innerdører. Balansert ventilasjon.

#### **Baderom:**

Baderom fra byggeår. Flislagt gulv med varme og flislagte vegger. Skråtak med malt flate og downlights. Vegghengt servantskap med glatt front. Heldekkende servant med ett-greps armatur. Vegghengt speil med integrert lys, samt stikkontakt over servant. Dusjhjørne med innfellbare glassdører og dusjarmatur tilkoblet håndduj samt regndusj. Vegghengt toalett. Vannrør av type rør-i-rør og flexi. Synlig avløpsrør av plast. Avtrekksventil plassert på vegg. Opplegg for vaskemaskin. Toalettrom fra byggeår. Flislagt gulv med varme. Veggflater med malte flater. Himlingsflate med malt flate. Vegghengt servantskap med glatt front. Ovenpåliggende servant med ett-greps armatur. Vegghengt speil med overbelysning over servant. Vegghengt toalett. Vannrør av type rør-i-rør og flexi. Synlig avløpsrør av plast. Avtrekksventil plassert i himling. Ventilasjonsanlegg plassert over toalett.

#### **Kjøkken:**

Kjøkkeninnredning fra byggeår. Åpen kjøkkenløsning mot stue med glatte fronter. Benkeplater av laminat. Planlimt oppvaskkum med ett-greps armatur. Stikkontakt over kjøkkenbenk. Integreerte hvitevarer. Kjøkkenventilator med mekanisk avtrekk plassert over platetopp. Vannrør av type rør-i-rør og flexi. Synlig avløpsrør av plast. Lekkasjestopper monterert i kjøkkenbenk. Komfyrvakt monterert på ventilator.

#### **Tekniske installasjoner / utstyr:**

Vannrør av type rør-i-rør, PVC, kobber og flexi. Synlig avløpsrør av plast. Fordelerskap for rør-i-rør og stoppekraner er plassert i teknisk rom.

Hovedstoppekran med lekkasjestopper og vannmåler er plassert på teknisk rom. Varmtvannsbereder på 194 liter fra byggeår er plassert i bod under trapp. Stakeluke er lokalisert i inspeksjonsluke bak peisovn. Utekran monterert ved markterrasse og inngangsparti. Opplegg for vaskemaskin og tørketrommel i teknisk rom. Ventilasjonsanlegg er plassert på toalettrom. Mekanisk avtrekk fra bad, toalettrom kjøkken og teknisk rom. Balansert ventilasjon med varmegjenvinning. Varmepumpe fra 2022 er monterert i gang i 2. etasje. Boligen er oppvarmet med elektrisitet, varmepumpe og peisovn. Gulvvarme i entré, toalettrom og bad.

#### **Følgende forhold er markert med TG2 i tilstandsrapporten:**

Våtrom- bad:

- Membran, tettesjikt og overgang til sluk: Utførelsen med hensyn til bruk av slukmansjett og tettesjikt er uoversiktlig, og det kan derfor ikke verifiseres at løsningen er fullgod og sikker mot lekkasjer. Jevnlig ettersyn anbefales slik at tiltak kan iverksettes ved behov.

Øvrige rom, 1.etasje:

- Overflater gulv: Det registreres moderate tegn til bomlyd (tegn til hulrom) under enkelte gulvfliser. Eksakt årsak er ikke kjent. Tiltak vurderes ikke til å være nødvendig, men bør holdes under oppsikt.

#### **Følgende info fremkommer av selgers egenerklæringsskjema:**

#### **13. Kjenner du til om det er/har vært utført arbeider på el-anlegget eller andre installasjoner (f.eks. oljetank),**

Ja, kun faglært: HGN Elektro. Satt opp elbillader og stikk til varmepumpe ferdigstilt 11.08.23.

#### **13.1 Foreligger det samsvarerklæring for hele eller deler av det elektriske anlegget (i henhold til forskrift om lavspenningsanlegg)?** Ja, viser til fdv-dokumentasjon.

#### **15. Har du ladeanlegg/ladeboks for el-bil i dag?** : Dette ble satt opp i august 2023.

#### **19. Kjenner du til om det foreligger påbud/heftelser/krav/manglende tillatelser vedrørende eiendommen?** Mangler tillatelse for oppsatt utebod.

#### **28. Kjenner du til om det er/har vært sopp/råteskader/insekter/skadedyr i sameiet/laget/selskapet som f.eks.**

rotter, mus, maur eller lignende: Det har blitt oppdaget det som ser ut som tunneler forårsaket av jordrotter enkelte steder på plenen. Det er av begrenset omfang, og vi har brukt en elektrisk jordrottejager. Skadedyr har ikke vært observert.

Byggetegninger er i samsvar med dagens bruk.

Informasjonen er hentet fra tilstandsrapport utført av bygningssakkyndig Daniel Martens. For ytterligere informasjon

om byggemåte se tilstandsrapport som ligger vedlagt. Det er viktig at interessenter setter seg inn i rapporten. Interessenter oppfordres til å kontakte bygningssakkyndig ved eventuelle bygningstekniske spørsmål.

#### **BODER**

Boligen disponerer en innvendig utvendig bod på ca. 4 kvm.

## Standard

#### **STANDARD**

For den utfyllende tekniske standard for øvrig, henvises det til vedlagte tilstandsrapport.

#### **FERDIGATTEST / MIDLERTIDIG BRUKSTILLATELSE**

Det foreligger ferdigattest for Prestmåsan 10 B-E for oppføring av 2 tomannsboliger. Attesten kan fås ved henvendelse til megler. Det mangler tillatelse for oppsatt utebod. Ta kontakt med megler for spørsmål.

## Energi

#### **ELEKTRISK ANLEGG**

Det gjøres oppmerksom på at en tilstandsrapport kun inneholder en forenklet kontroll av det elektriske anlegget.

#### **OPPVARMING**

Boligen er oppvarmet med elektrisitet, varmepumpe og peisovn. Gulvvarme i entré, toalettrom og bad. Dersom det ikke er varmekilder i alle rom, fravikes NEFs normgivende liste over løsøre og tilbehør.

#### **ENERGIMERKING**

Energiattest med energimerke Oppvarmingskarakter Oransje - Energikarakter B

## Økonomi/drift

#### **KOMMUNALE AVGIFTER**

Kr. 24 825,53 pr. år. De kommunale avgiftene er for avløp, feiing, renovasjon og vann. Faktura tilfaller to ganger i året, og kan variere da det er avlesning av vannmåler. Det gjøres oppmerksom på at det kan forekomme variasjoner i avgiftene som følge av forbruk og eventuelle endringer i gebyrer/avgifter.

#### **EIENDOMSSKATT**

Eiendomsskatt er beregnet til 3.147,- for 2024.

#### **FORDELING FELLESKOSTNADER**

Fellesutgiftene i sameiet er minimale, og begrenset seg i 2023 til kr. 3400,- til snømåking (fordelt på samtlige seksjoner). Året før var det et ad-hoc beløp i tillegg ifm etablering av gjerde. Dette administreres via styreleders private konto, og innbetaling skjer etter fremvisning av bilag i direkte dialog med de andre eierne.

Det gjøres oppmerksom på at vedlikehold, tiltak fra

eierseksjonssameiet etc. kan medføre en økning i felleskostnadene. Styreleder opplyser at det ikke foreligger noen konkrete planer om økning i kostnadene. Det er normalt at det foretas en årlig indeksregulering av felleskostnadene.

#### **FASTE LØPENDE KOSTNADER**

For aktuell leilighet vil dette blant annet være strøm etter forbruk, kabel-TV og bredbånd utover grunnpakke, forsikringer etc.

Tv-tuner/dekoder medfølger ikke. Nåværende eier hadde et strømforbruk som tilsvarer ca. 14.200 kwh for 2023. Utgiftene er basert på nåværende eiers forbruk.

#### **FORSIKRING MED POLISENUMMER**

Fremtind Polisenummer: 27418275

#### **FORMUESVERDI**

Formuesverdi for inntektsåret 2022: Som primærbolig Kr. 1 347 830,- Som sekundærbolig Kr. 5 121 755,-

#### **SAMEIE**

Sameiet Furulunden 10. I protokollen vedtas det at sameiet skal registreres i Brønnøysund, men dette er altså ikke gjennomført ennå.

Sameier under 9 seksjoner er ikke registreringspliktige, men det vurderes fortsatt å gjøre dette for å opprette en selvstendig konto til sameiet for å gjøre administrasjonen enklere.

Fellesutgiftene i sameiet er minimale, og begrenset seg i 2023 til kr. 3400,- til snømåking (fordelt på samtlige seksjoner). Året før var det et ad-hoc beløp i tillegg ifm etablering av gjerde. Dette administreres via styreleders private konto, og innbetaling skjer etter fremvisning av bilag i direkte dialog med de andre eierne. Felleskostnadene kan derfor variere pr.år.

#### **FORRETNINGSFØRER**

Det er ingen forretningsfører i sameiet.

#### **STYREGODKJENNING**

Det er ikke krav til styregodkjenning av ny eier.

## Diverse

#### **TEKNISKE INSTALLASJONER**

TV-tuner følger ikke med objektet, da det følger abonnementet til eier.

#### **DYREHOLD**

Det er forbudt å holde dyr i boligselskapet. Selv om det er et forbud mot dyrehold, kan brukeren av boligen søke styrets godkjenning til det. Dersom gode grunner taler for dyreholdet, og det ikke er til ulempe for de andre brukerne av eiendommen, vil søknaden bli innvilget, jfr. § 5-11 fjerde ledd i borettslagsloven/ § 19 sjette ledd i eierseksjonsloven.

Styret vil som hovedregel godkjenne søknad om dyrehold, gitt at dette gjøres på en måte som ikke er til sjenanse til for øvrige beboere.

Søknaden skal være behandlet innen en måned fra den mottas av styret. Passivitet er å anse som godkjenning. Et avslag kan påklages til generalforsamling/sameiermøte. Eventuell klage på dyrehold må skje skriftlig. Styret kan innkalle partene til samtaler i saken. Styret kan pålegge påklaget om å fjerne dyret.

## DIVERSE

Kun integrerte hvitevarer medfølger handelen. Se forøvrig vedlagte løsøreliste.

## RADONMÅLING

Fra og med 1. januar 2014 må alle som leier ut bolig ha gjennomført radonmåling av boligen og kunne fremvise dokumentasjon på at radonnivåene er forsvarlig. Kravet gjelder alle typer utleieboliger, både de som leies ut av det offentlige, virksomheter og private, inkludert leiligheter og hybler i tilknytning til egen bolig. Også institusjoner o.l. omfattes dersom beboerne betaler leie.

## Offentlige forhold

### FORPLIKTELSER, RETTIGHETER OG SERVICUTTER

Kommunen har lovbestemt første prioritets pant (legalpant) i eiendommen for eventuelle ubetalte kommunale skatte- og avgiftskrav. De andre sameierne/sameiet har panterrett i seksjonen for felleskostnader samt andre krav som følge av sameieforholdet. Pantekravet kan ikke overstige et beløp som for den enkelte bruksenhet overstiger 2 ganger folketrygdens grunnbeløp på det tidspunkt tvangsdekning besluttet gjennomført, jf. lov om eierseksjoner § 31 første ledd. Eiendommens servitutter følger av dens grunnboksblad. For servitutter eldre enn fradelingsdato og eventuelle arealoppføringer som kan ha betydning for denne matrikkelenhet henvises det til hovedbruket / avgivereiendommen.

Disse servituttende er tinglyst på eiendommen:

2019/766811-1/200 Bestemmelse om bebyggelse  
03.07.2019 21:00  
Kan ikke slettes uten samtykke fra:LILLESTRØM KOMMUNE  
Org.nr: 820710592  
Overført fra: 3205-37/422  
Gjelder denne registerenheten med flere

2019/879140-1/200 Erklæring/avtale  
31.07.2019 21:00  
Bestemmelse om vedlikehold av støyskjerm  
Overført fra: 3205-37/422  
Gjelder denne registerenheten med flere

2024/142820-1/200 Omnummerering ved kommuneendring  
01.01.2024 00:00

2020/2643089-1/200 Seksjonering  
24.06.2020 21:00

opprettet seksjoner:

snr: 5

formål: Bolig

tilleggsdel: Bygning og grunn

sameiebrøk: 1/5

Kommunen har lovbestemt første prioritets pant (legalpant) i eiendommen for eventuelle ubetalte kommunale skatte- og avgiftskrav. Ta kontakt med megler for mer informasjon. Servituttene er bestilt til meglerforetaket, men har p.t ikke kommet.

Kjøper er gjort kjent med at ingen kan kjøpe eller på annen måte erverve flere enn 2 boligseksjoner i samme eierseksjonssameie, jf. lov om eierseksjoner § 23, første ledd

## UTLEIE

Eiendommen kan i sin helhet leies ut.

## VEI/VANN/KLOAKK

Eiendommen har adkomst via privat vei med felles vedlikeholdsansvar. Eier er selv ansvarlig for private stikkledninger til bygningen. Eiendommen har tilknytning til offentlig vann og offentlig avløp.

## REGULERING

Området er regulert i bolig, industri i henhold til reguleringsplan samt kommuneplanens arealdel 2023-2035. Tilhørende reguleringsbestemmelser i tilknytning til forslag til reguleringsplan for del av høkkelunde gård med tilstøtende områder, gnr: 38, bnr. 1 og 2 m.fl.

Det er for tiden ingen regulerings saker under behandling som berører denne eiendommen.

- Varsler om oppstart av planarbeid finner du her:  
<https://www.lillestrom.kommune.no/samfunnsutvikling/kunngjor-inger-av-planer-og-horinger/varsler-om-oppstart-av-planarbeid>

- Hvilke planer som er til offentlig ettersyn finner du her:  
<https://www.lillestrom.kommune.no/samfunnsutvikling/kunngjor-inger-av-planer-og-horinger/offentlig-ettersyn-av-arealplaner/>

## Kjøpsvilkår

### OVERTAGELSE

Overtagelse etter avtale med selger.

### PRISANTYDNING, OMKOSTNINGER OG EVT. FELLESGJELD

kr 5 980 000,- (Prisantydning)

Omkostninger:

kr 200,- (Pantattest kjøper)

kr 500,- (Tingl.gebyr pantedokument)

kr 500,- (Tingl.gebyr skjøte)

kr 149 500,- (Dokumentavgift (forutsatt salgssum: 5 980 000,-))

-----



kr 150 700,- (Omkostninger totalt ved prisantydning)

-----  
kr 6 130 700,- (Totalpris inkl omkostninger)

Valgfrie omkostninger:

kr 9 950,- (Boligkjøperpakke (valgfritt))

-----  
kr 6 140 650,- (Totalpris inkl omk og valgfrie omkostninger)

#### **BOLIGSELGERFORSIKRING**

Selger har tegnet boligselgerforsikring som dekker selgers ansvar etter avhendingsloven begrenset oppad til kr. 12.000.000,-. Egenerklærings skjema er vedlagt salgsoppgave.

#### **BETALINGSBETINGELSER**

Fullstendig kjøpesum samt omkostninger skal være disponibelt på meglers klientkonto innen dato for overtagelse. Kjøpesummen skal innbetales fra norsk finansinstitusjon og/eller kjøpers konto i norsk finansinstitusjon. Eventuell egenkapital skal innbetales i én samlet betaling fra kjøpers egen konto i norsk finansinstitusjon.

#### **VEDERLAGET**

Følgende er avtalt om meglers vederlag:

- *Fastpris: kr. 40.000,-*

- *Tilrettelegging: 17.900,-*

- *Visnings-/overtagelseshonorar: 3450,-/stk.*

- *Markedspakke: 19.900,-*

- *Oppgjør: 8.300,-*

Dersom handelen ikke kommer i stand eller at oppdraget sies opp har megleren krav på dekning for påløpte timer, påløpte visninger, grunn og markedspakke samt utlegg.

#### **OPPDRAGSNUMMER**

91-24-0275

## **Kjøpsinformasjon**

#### **BUDGIVNING**

Eiendomsmegler skal legge til rette for en forsvarlig avvikling av budrunden. Vi gjør oppmerksom på at det i forbrukerforhold ikke kan inngis bud med kortere akseptfrist enn kl. 12.00 første virkedag etter siste annonserte visning. Eiendomsmegler kan ikke formidle bud med kortere akseptfrist enn dette. Hos EIE

stiller vi strengere krav til frister ved budgivning enn det som følger av Forbrukerinformasjon om budgivning punkt 4, vedlagt i salgsoppgaven. Bud skal ikke ha en akseptfrist på mindre enn 30 minutter fra budet inngis. Bud med kortere akseptfrist enn 30 minutter kan bli avvist.

Eiendomsmegler har ikke ansvar for forsinkelser som skyldes tekniske feil. Akseptfristen er absolutt, det vil si at selger må akseptere budet og kjøper meddeles aksepten innen utløpet av akseptfristen. Dersom du utsetter inngivelse av bud til tett opp mot akseptfristen på et annet bud er det en reell fare for at eiendommen kan bli solgt før ditt bud kommer frem til megler og/eller megler rekker å bringe budet videre til selger. Husk alltid å ringe megler etter at du har sendt et bud eller budforhøyelse, for å forsikre deg om at budet er mottatt og kan formidles til selger. For øvrig vises det til vedlagte forbrukerinformasjon om budgivning.

Alle bud og budforhøyelser skal være skriftlig. I tillegg må legitimasjon være fremlagt, og budet skal signeres av budgiver. Eiendomsmegler kan ikke formidle bud før disse kravene er oppfylt. Vi oppfordrer til å inngi bud elektronisk, ved å trykke på "Gå til budgivning" på eiendommens hjemmeside på eie.no eller ved å trykke på knappen "Gi bud" i finn-annonsen. Ved å benytte denne tjenesten vil vilkårene om legitimasjon og signatur fra budgiver være oppfylt. Som kjøper og selger hos EIE vil du få tilsendt budjournalen etter at handel er inngått. Dette innebærer at alle bud vil bli gjort kjent for partene i den endelige kjøpsavtalen. Øvrige budgivere kan be om å få en kopi av budjournalen i anonymisert form. Det er viktig at du gjør deg kjent med all informasjon om boligen, og at du har spurt om det du eventuelt lurer på, før du legger inn et bud.

#### **BOLIGKJØPERPAKKE OG BOLIGKJØPERFORSIKRING**

EIE har sammen med vår samarbeidspartner lansert et gunstig forsikringskonsept for deg som kjøper bolig gjennom EIE.

Kjøpere (ikke juridiske personer) har anledning til å tegne Boligkjøperpakken. Denne kan inkludere bl.a. husforsikring, innboforsikring, dobbel rentedekning, flytteforsikring og boligkjøperforsikring som gir deg juridisk bistand dersom du ønsker å reklamere på boligkjøpet. Kjøpere (ikke juridiske personer) kan også velge å kun tegne boligkjøperforsikring.

Boligkjøperpakken/boligkjøperforsikring må tegnes senest i forbindelse med kontraktsmøtet.

Produktark for boligkjøperpakken og boligkjøperforsikring ligger vedlagt i salgsoppgaven. Ta kontakt med megler for ytterligere informasjon.

#### **LOVANVENDELSE**

Generelle bestemmelser Salgsoppgaven er basert på de opplysningene selger har gitt til megler, den bygningssakkyndiges tilstandsrapport, samt opplysninger innhentet fra kommunen, Kartverket og andre tilgjengelige kilder. Det er viktig at kjøper setter seg grundig inn i alle salgsdokumentene, herunder salgsoppgave, tilstandsrapport og selgers egenerklæring. Kjøper

anses kjent med forhold som er tydelig beskrevet i salgsdokumentene, og slike forhold kan ikke påberopes som mangler. Dette gjelder uavhengig av om kjøper har lest dokumentene. Alle interessenter oppfordres til å undersøke eiendommen nøye, gjerne sammen med fagkyndig før bud inngis. Kjøper som velger å kjøpe usett kan ikke gjøre gjeldende som mangel noe han burde blitt kjent med ved undersøkelsen. Dersom det er behov for avklaringer, anbefaler vi at interessenter rådfører seg med eiendomsmegler eller egne rådgivere før det legges inn bud.

En bolig som har blitt brukt i en viss tid, har vanligvis blitt utsatt for slitasje og skader kan ha oppstått. Slik bruksslitasje må kjøper regne med, og det kan avdekkes enkelte forhold etter overtakelse som nødvendiggjør utbedringer. Normal slitasje og skader som nødvendiggjør utbedring, er innenfor hva kjøper må forvente og vil ikke utgjøre en mangel. Kjøper og selgers rettigheter og plikter reguleres av avtalen mellom partene, samt informasjonen som har vært tilgjengelig for kjøperen i forbindelse med handelen. Avtalen utfylles av avhendingsloven, og det gjelder ulike avtalevilkår avhengig av om kjøper er forbrukerkjøper eller ikke. Dette er nærmere beskrevet nedenfor.

På grunn av ulike avtalevilkår kan selger vurdere bud fra en som ikke er forbruker, ulikt fra en forbrukers bud. Dersom kjøper ikke er forbruker, er selger sitt mulige mangelsansvar begrenset fordi eiendommen selges «som den er». Selger kan ikke ta «som den er» forbehold ovenfor en forbrukerkjøper. Selv et lavere bud fra en som ikke er forbruker kan foretrekkes fordi begrensningen i mulig mangelsansvar kan ha egenverdi for selger. Selger står fritt til å forkaste eller akseptere ethvert bud, og er for eksempel ikke forpliktet til å akseptere høyeste bud. Budgiver skal i budskjemaet avgi egenerklæring om budgiver er forbruker eller næringsdrivende/person som hovedsakelig handler som ledd i næringsvirksomhet.

**Forbrukerkjøp - definisjon:** Med forbrukerkjøp menes kjøp av eiendom når kjøperen er en fysisk person som ikke hovedsakelig handler som ledd i næringsvirksomhet. **Forbruker - avtalevilkår:** Eiendommen har en mangel dersom den ikke er i samsvar med kravene som følger av avtalen, eller det foreligger brudd på bestemmelsene i avhendingsloven §§ 3-2 til 3-8. Hvis eiendommen ikke er i samsvar med det kjøperen må kunne forvente ut ifra alder, type og synlig tilstand, kan det være grunnlag for mangelskrav. Det samme gjelder hvis det er holdt tilbake eller gitt uriktige opplysninger om eiendommen. Dette gjelder likevel bare dersom man kan gå ut ifra at det virket inn på avtalen at opplysningen ikke ble gitt eller at feil uriktige opplysninger ikke blir rettet i tide på en tydelig måte. Boligen kan ha en mangel etter avhendingsloven § 3-3 dersom det er avvik mellom opplyst og faktisk innvendig areal, forutsatt at avviket er på 2% eller mer og minimum 1 kvm.

Ved beregning av et eventuelt prisavslag eller erstatning må kjøper selv dekke tap/kostnader opptil et beløp på kr. 10 000 (egenandel).

**Ikke-forbruker (næringsdrivende) - definisjon:** Hvis kjøper er en

juridisk person, eller en fysisk person som hovedsakelig handler som ledd i næringsvirksomhet, vil kjøpet ikke anses som et forbrukerkjøp. **Ikke-forbruker - avtalevilkår:** Eiendommen har en mangel dersom den ikke er i samsvar med kravene som følger av avtalen. Eiendommen selges «som den er», og selgers ansvar utover det konkret avtalte er da begrenset etter avhendingsloven § 3-9, første ledd andre setning. Avhendingsloven § 3-3 andre ledd fravikes, og hvorvidt boligens arealsvikt utgjør en mangel vurderes etter avhendingsloven § 3-8. Informasjon om kjøpers undersøkelsesplikt, herunder oppfordringen om å undersøke eiendommen nøye, gjelder også for kjøpere som ikke anses som forbrukere.

Uautorisert kopiering eller gjenbruk av all tekst og alle bilder i denne annonse/salgsoppgave er ikke tillatt.

### **HVITVASKING**

Eiendomsmegler er underlagt lov om hvitvasking og tilhørende forskrift. Hvitvaskingsloven pålegger megler å gjennomføre kundetiltak av både selger og kjøper. Dersom kjøper ikke bidrar til at megler får gjennomført kundetiltak, og dette medfører at transaksjonen ikke kan gjennomføres eller blir forsinket misligholder kjøper avtalen. Dette vil kunne gi selger rettigheter etter avhendingsloven, herunder rett til å heve kjøpet og gjennomføre dekningsalg for kjøpers regning dersom misligholdet er vesentlig. I tilfeller der det er selger som ikke bidrar til at megler får gjennomført løpende kundetiltak underveis i oppdraget må megler stanse gjennomføringen av transaksjonen. Selger vil i så fall ha misligholdt sine forpliktelser, og kjøper vil kunne ha krav mot selger etter avhendingslovens bestemmelser om mislighold og forsinkelse.

Dersom kundetiltak ikke lar seg gjennomføre vil EIE eiendomsmegling ikke kunne bistå med handelen eller foreta oppgjør.

### **PERSONVERN**

Som interessent, budgiver og kjøper vil dine personopplysninger bli registrert og lagret. Som eiendomsmeglingsforetak har vi plikt til å oppbevare kontrakter og dokumenter i minst 10 år, jf. eiendomsmeglingsforskriften § 3-7 (3). Dette innebærer at mulighetene for å få slettet personopplysninger er begrenset. Du kan lese om vår behandling av personopplysninger i vår personvernerklæring på <https://eie.no/eiendom/personvernerklæring>

## **Megler**

### **AVDELING**

Ensjø Eiendomsmegling AS

EIE Ensjø

Org. nr: 921542690

Gladengveien 24

0661 Oslo

Tlf: 22 34 34 64

### **ANSVARLIG MEGLER**

Eiendomsmegler / Partner Mahan Ronaghi

**SAKSBEHANDLERE**

# DITT NYE HJEM?





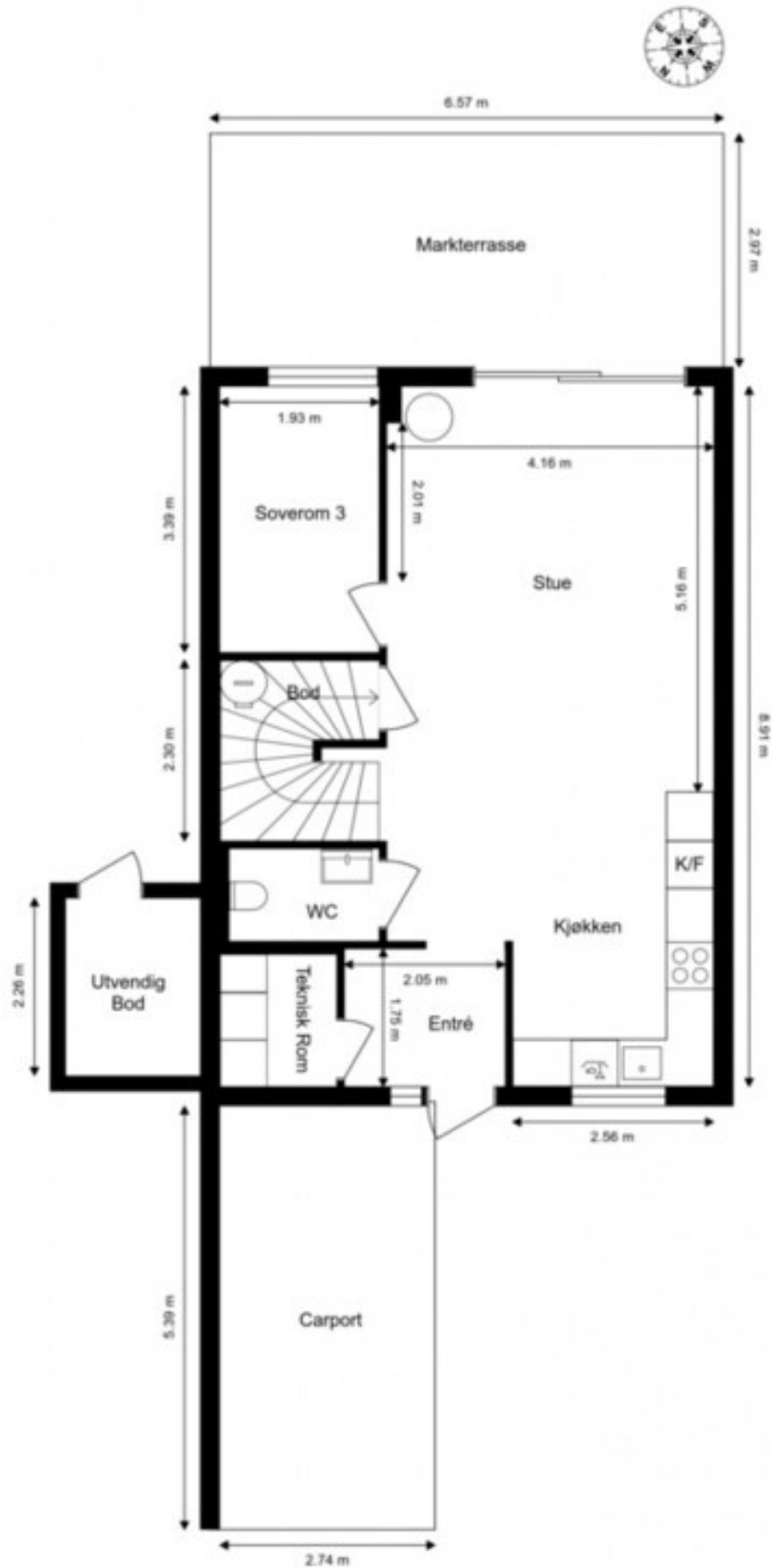






# Prestmåsan 10E, 2020 SKEDSMOKORSET

## Tomannsbolig vertikaldelt - 1. etasje



Ordernr. 15064391

 **Anticimex**

Planskissen er ikke i målestokk.

Oppgitte mål er innvendig og kan ikke betraktes som eksakte. Det tas ikke ansvar for evt. feil. Planskisse er utarbeidet av Anticimex. Alle rettigheter ved bruk av planskisse tilhører Anticimex.





# EIE har Norges mest fornøyde boligkunder\*

Eiendomsmeglere forvalter det mest dyrebare kundene våre eier, og vi verdsetter derfor tilliten fra våre kunder høyt.

Hver dag står vi på for å gi dere Premium rådgivning, og trygghet og forutsigbarhet gjennom hele boligprosessen. For tredje gang har EIE bevist at disse verdiene gir de mest fornøyde boligkundene i landet\*. Vi takker ydmykt for tilliten.



\*EIE ble bransjevinner i Norsk Kundebarometer 2023, 2021 og 2020. Og 2. plass i 2022. Et forskningsprosjekt ved Handelshøyskolen BI. [www.kundebarometer.no](http://www.kundebarometer.no)

























# EIE er bransjevinner i Norsk Bærekraftbarometer 2023\*

EIE har et uttalt mål å være en attraktiv, inkluderende og trygg arbeidsplass. Vi har troen på at mangfold ikke bare sikrer god balanse, men også driver innovasjon og vekst.

Vi er takknemlig for at våre kunder deler vårt fokus på bærekraft, innovasjon, inkludering og mangfold.



\*EIE ble bransjevinner i Norsk Bærekraftbarometer 2023, 2022 og 2020.  
Et forskningsprosjekt ved Handelshøyskolen BI. [www.barekraftbarometer.com](http://www.barekraftbarometer.com)







ZANUSSI















# Premium rådgivning lønner seg

Vi skreddersyr råd og løsninger for hver enkelt kunde, og legger ned et meglerhåndverk som våre kunder fortjener.

Boligen din er verdifull. Opplevelsen av å bruke EIE skal også være det. Vi kaller det Premium rådgivning









NOTICE









王

Boligen din er *verdifull*,  
opplevelsen av å bruke  
EIE skal også være det.  
Derfor kaller vi det  
Premium rådgivning

EIE eiendomsmegling

































































## Tomannsbolig vertikaldelt - 2.etasje



Ordernr. 15064391





**Både mennesker og boliger er forskjellige,  
men en vellykket prosess har alltid én viktig  
ingrediens: Tid til å gjøre det ordentlig**

**EIE – Premium rådgivning**

EIE eiendomsmegling





































I EIE ønsker vi å være  
best rustet til å gjøre den  
*beste jobben* for deg.  
Derfor kaller vi det  
Premium rådgivning

EIE eiendomsmegling





































































































Våre kunder har lagt ned mye innsats i sine hjem og sine prosjekter - de fortjener det samme fra oss. Vi stiller derfor bransjens høyeste krav til oss selv, og er den eneste eiendomsmeglerkjeden som krever doble etterutdanningspoeng av våre meglere

**EIE – Premium rådgivning**

EIE eiendomsmegling





























**SKEDSMO  
SENER**

posten

MENY

posten

MENY



9 - 20  
100-100













BAKERIET  
NÆRBAKST

# BAKERIET NÆRBAK

Stein-avabakst

Steinbrød

Kollebrød

Kakerlaks Chiabrød

2 BRØD  
79,-



# INFORMASJON & DOKUMENTER





**Protokoll, stiftelsesmøte**  
**Årsmøte 2021: Sameiet Furulund 10**

Møtet ble avholdt hos Bernt Hertenberg i Prestmåsan 10A, torsdag 25. november, 2021, kl 1800

**Til stede:**

<i>Navn</i>	<i>Funksjon</i>	<i>Initialer</i>
Bernt Hertenberg	eier, seksjon A, B C	
Christoffer Bremvåg	eier, seksjon D og F	
Brede I. Hertenberg	møteleder	

Samtlige seksjoner var representert

**Sak 1:**

**Godkjenning av møteinnkallingen (beslutningssak)**

Ingen innsigelser på agenda eller innkalling

*Vedtak: Godkjent*

**Sak 2:**

**Etablering av sameie (beslutningssak)**

Seksjonseierne kommer sammen i avslutningen av et lengre samarbeid om bygging av to tomannsboliger på tomten Prestmåsan 10, tidligere Furulundveien 10. Samarbeidspartnerne etablerer sameiet etter enighet og premisser gitt i avtale dem imellom ved inngåelse av samarbeidet.

*Innstilling: Sameiet Furulunden 10 etableres*

*Vedtak: Forslaget vedtas*

**Sak 3:**

**Etablering av vedtekter og ordensregler (beslutningssak)**

For å møte kravet til registrering av sameie skal det vedtas vedtekter og ordensregler på stiftelsesmøte.

*Innstilling: Vedlagte ordensregler og vedtekter etableres som gjeldende for sameiet*

*Vedtak: Forslaget vedtas*

**Sak 4:**

**Valg av styre (beslutningssak)**

I henhold til vedtektene har samtlige seksjonseiere plass i styret. Bernt Hertenberg innstilles som styreleder.

*Vedtak: Bernt Hertenberg er valgt som styreleder*

**Sak 5:**

**Økonomi og drift (orienteringssak)**

Styreleder melder inn dagens etablering av sameiet til Brønnøysundregistrene. Styret kartlegger innen utgangen av 2021 antatte faste fellesutgifter, utarbeider et budsjett og etablerer en konto for å administrere dette. Årlige fellesutgifter og en passende innkrevingsfrekvens av disse fastsettes for så og vedtas på neste styremøte, innen utgangen av 2021.

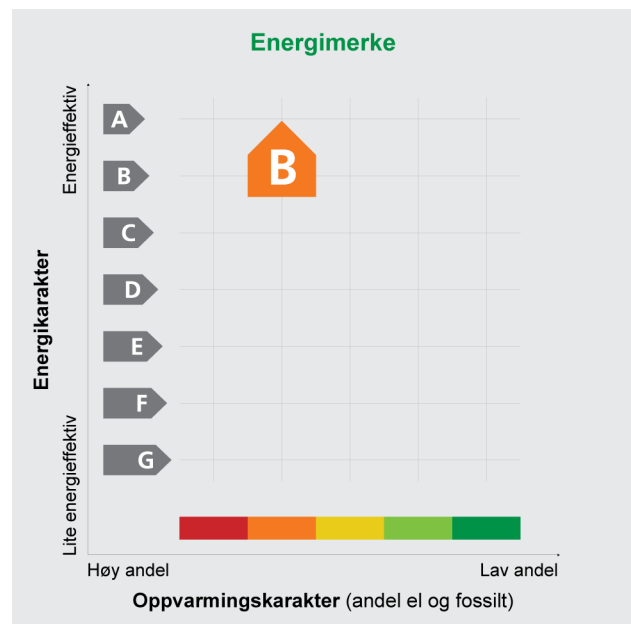
Lillestrøm 25.11.2021

Brede I. Hertenberg (møteleder)

Christoffer Bremvåg (seksjonseier)

## ENERGIATTEST

Adresse	Prestmåsan 10E
Postnr	2020
Sted	Skedsmokorset
Andels-/leilighetsnr.	/
Gnr.	37
Bnr.	422
Seksjonsnr.	5
Festenr.	
Bygn. nr.	
Bolignr.	
Merkenr.	A2022-1347915
Dato	11.01.2022



Innmeldt av	Johanna Wenngren
-------------	------------------

Energiattesten er bekreftet og offisiell. Bygningens identitet er ikke bekreftet fra Matrikkelen

**Energimerket** angir boligens energistandard. Energimerket består av en energikarakter og en oppvarmingskarakter, se i figuren. Energimerket symboliseres med et hus, hvor fargen viser oppvarmingskarakter, og bokstaven viser energikarakter.

**Energikarakteren** angir hvor energieffektiv boligen er, inkludert oppvarmingsanlegget. Energikarakteren er beregnet ut fra den typiske energibruken for boligtypen. Beregningene er gjort ut fra normal bruk ved et gjennomsnittlig klima. Det er boligens energimessige standard og ikke bruken som bestemmer energikarakteren. A betyr at boligen er energieffektiv, mens G betyr at

boligen er lite energieffektiv. En bolig bygget etter byggeforskriftene vedtatt i 2010 vil normalt få C.

**Oppvarmingskarakteren** forteller hvor stor andel av oppvarmingsbehovet (romoppvarming og varmtvann) som dekkes av elektrisitet, olje eller gass. Grønn farge betyr lav andel el, olje og gass, mens rød farge betyr høy andel el, olje og gass. Oppvarmingskarakteren skal stimulere til økt bruk av varmepumper, solenergi, biobrensel og fjernvarme.

Om bakgrunnen for beregningene, se [www.energimerking.no](http://www.energimerking.no)

### Målt energibruk

Brukeren har valgt å ikke oppgi målt energibruk.



## Hvordan boligen benyttes har betydning for energibehovet

Energibehovet påvirkes av hvordan man benytter boligen, og kan forklare avvik mellom beregnet og målt energibruk. Gode energivaner bidrar til at energibehovet reduseres. Energibehovet kan også bli lavere enn normalt dersom:

- deler av boligen ikke er i bruk,
- færre personer enn det som regnes som normalt bruker boligen, eller
- den ikke brukes hele året.

## Gode energivaner

Ved å følge enkle tips kan du redusere ditt energibehov, men dette vil ikke påvirke boligens energimerke.

Energimerkingen kan kun endres gjennom fysiske endringer på boligen.

**Tips 1:** Følg med på energibruken i boligen

**Tips 2:** Luft kort og effektivt

**Tips 3:** Redusér innnetemperaturen

**Tips 4:** Bruk varmtvann fornuftig

## Mulige forbedringer for boligens energistandard

Ut fra opplysningene som er oppgitt om boligen, anbefales følgende energieffektiviserende tiltak. Dette er tiltak som kan gi bygningen et bedre energimerke.

Noen av tiltakene kan i tillegg være svært lønnsomme. Tiltakene bør spesielt vurderes ved modernisering av bygningen eller utskifting av teknisk utstyr.

**Tiltaksliste** (For full beskrivelse av tiltakene, se Tiltaksliste - vedlegg 1)

**- Temperatur- og tidsstyring av panelovner**

Det tas forbehold om at tiltakene er foreslått ut fra de opplysninger som er gitt om boligen. Fagfolk bør derfor kontaktes for å vurdere tiltakene nærmere. Eventuell gjennomføring av tiltak må skje i samsvar

**- Installere luft/luft-varmepumpe**

med gjeldende lovverk, og det må tas hensyn til krav til godt inn klima og forebygging av fuktskader og andre byggskader.

## Boligdata som er grunnlag for energimerket

Energimerket og andre data i denne attesten er beregnet ut fra opplysninger som er gitt av boligeier da attesten ble registrert. Nedenfor er en oversikt over oppgitte opplysninger, som boligeier er ansvarlig for.

Der opplysninger ikke er oppgitt, brukes typiske standardverdier for den aktuelle bygningstypen. For mer informasjon om beregninger, se [www.energimerking.no/beregninger](http://www.energimerking.no/beregninger)

**Registrering:** Attest utstedt med enkel registrering.

**Bygningskategori:** Småhus

**Bygningstype:** Tomannsbolig vertikal delt

**Byggeår:** 2021

**Bygningsmateriale:** Tre

**BRA:** 91

**Ant. etg. med oppv. BRA:** 2

**Detaljert vegger:** Nei

**Detaljert vindu:** Nei

### Teknisk installasjon

**Oppvarming:** Elektrisitet  
Ved

**Ventilasjon:** Balansert

**Detaljering varmesystem:** Elektriske ovner og/eller varmekabler  
Lukket peis eller ovn



## Om grunnlaget for energiattesten

Oppgitte opplysninger om boligen kan finnes ved å gå inn på [www.energimerking.no](http://www.energimerking.no), og logge inn via ID-porten/Altinn. På siden "Eiendommer" kan du søke opp bygninger og hente fram energiattester som er laget tidligere. For å se detaljer for en bolig hvor det er brukt detaljert registrering må du velge "Gjenbruk"

av aktuell attest under Offisielle energiattester i skjermbildet "Valgt eiendom". Boligeier er ansvarlig for at det blir brukt riktige opplysninger. Eventuelle gale opplysninger må derfor tas opp med selger eller utleier da dette kan ha betydning for prisfastsettelsen. Det kan når som helst lage en ny energiattest.

## Om energimerkeordningen

Enova er ansvarlig for energimerkeordningen. Energimerket beregnes på grunnlag av oppgitte opplysninger om boligen. For informasjon som ikke er oppgitt, brukes typiske standardverdier for den aktuelle bygningstypen fra tidsperioden den ble bygd i. Beregningsmetodene for energikarakteren baserer seg på NS 3031 ([www.energimerking.no/NS3031](http://www.energimerking.no/NS3031))

Spørsmål om energiattesten, energimerkeordningen eller gjennomføring av energieffektivisering og tilskuddsordninger kan rettes til Enova Svarer på tlf. 800 49 003 eller [svarer@enova.no](mailto:svarer@enova.no)

Plikten til energimerking er beskrevet i energimerkeforskriften (bygninger).

Nærmere opplysninger om energimerkeordningen kan du finne på [www.energimerking.no](http://www.energimerking.no)

For ytterligere råd og veiledning om effektiv energibruk, vennligst se [www.enova.no/hjemme](http://www.enova.no/hjemme) eller ring Enova svarer på tlf. 800 49 003.

**Attesten gjelder for følgende eiendom (Vedlegg 1)**

Adresse: Prestmåsan 10E

Postnr/Sted: 2020 Skedsmokorset

Leilighetsnummer:

Bolignr:

Dato: 11.01.2022 22:18:11

Energimerkenummer: A2022-1347915

Ansvarlig for energiattesten:

Energimerking er utført av: Johanna Wenngren

Gnr: 37

Bnr: 422

Seksjonsnr: 5

Festenr:

Bygnnr:

**Tiltak på elektriske anlegg****Tiltak 1: Temperatur- og tidsstyring av panelovner**

Evt. eldre elektriske varmeovner uten termostat skiftes ut med nye termostatregulerte ovner med tidsstyring, eller det ettermonteres termostat / spareplugg på eksisterende ovn. Dersom mange ovner skiftes ut bør det vurderes et system hvor temperatur og tidsinnstillinger i ulike rom i boligen styres fra en sentral enhet.

**Tiltak på varmeanlegg****Tiltak 2: Installere luft/luft-varmepumpe**

Det kan vurderes å installere en luft/luft-varmepumpe (også kalt komfortvarmepumpe). Den henter "gratis" varme fra uteluften som tilføres inneluften, og reduserer dermed energiutgiftene til oppvarming i boligen. Best utnyttelse fås ved en åpen romløsning. For hver kilowatttime varmepumpen bruker i strøm, gir den gjennomsnittlig over fyringssesongen 2 - 3 kilowattimer i varmeutbytte.

**Brukertiltak****Tips 1: Følg med på energibruken i boligen**

Gjør det til en vane å følge med energiforbruket. Les av måleren månedlig eller oftere for å være bevisst energibruken. Ca halvparten av boligens energibruk går til oppvarming.

**Tips 2: Luft kort og effektivt**

Ikke la vinduer stå på gløtt over lengre tid. Luft heller kort og effektivt, da får du raskt skifta lufta i rommet og du unngår nedkjøling av gulv, tak og vegger.

**Tips 3: Redusér innetemperaturen**

Ha en moderat innetemperatur, for hver grad temperatursenkning reduseres oppvarmingsbehovet med 5 %. Mennesker er også varmekilder; jo flere gjester – desto større grunn til å dempe varmen. Ha lavere temperatur i rom som brukes sjelden eller bare deler av døgnet. Montér tetningslister rundt trekkfulle vinduer og dører (kan sjekkes ved bruk av myggspiral/røyk eller stearinlys). Sett ikke møbler foran varmeovner, det hindrer varmen i å sirkulere. Trekk for gardiner og persiennner om kvelden, det reduserer varmetap gjennom vinduene.

**Tips 4: Bruk varmtvann fornuftig**

Bytt til sparedusj hvis du ikke har. For å finne ut om du bør bytte til sparedusj eller allerede har sparedusj kan du ta tiden på fylling av ei vaskebøtte; nye sparedusjer har et forbruk på kun 9 liter per minutt. Ta dusj i stedet for karbad. Skift pakning på dryppende kraner. Dersom varmtvannsberederen har nok kapasitet kan temperaturen i berederen reduseres til 70gr.



**Tips 5: Slå av lyset og bruk sparepærer**

Slå av lys i rom som ikke er i bruk. Utnytt dagslyset. Bruk sparepærer, spesielt til utelys og rom som er kalde eller bare delvis oppvarmet.

**Tips 6: Vask med fulle maskiner**

Fyll opp vaske- og oppvaskmaskinen før bruk. De fleste maskiner bruker like mye energi enten de er fulle eller ikke.

**Tips 7: Slå el.apparater helt av**

Elektriske apparater som har stand-by modus trekker strøm selv når de ikke er i bruk, og må derfor slås helt av.

**Tips 8: Spar strøm på kjøkkenet**

Ikke la vannet renne når du vasker opp eller skyller. Bruk kjeler med plan bunn som passer til platen, bruk lokk, kok ikke opp mer vann enn nødvendig og slå ned varmen når det har begynt å koke. Slå av kjøkkenventilatoren når det ikke lenger er behov. Bruk av microbølgeovn til mindre mengder mat er langt mer energisparende enn komfyren. Tin frossenmat i kjøleskapet. Kjøøl- og frys skal avrimes ved behov for å hindre unødvendig energibruk og for høy temperatur inne i skapet/boksen (nye kjølekap har ofte automatisk avriming). Fjern støv på kjøleribber og kompressor på baksiden. Slå av kaffetraker når kaffen er ferdig traktet og bruk termos. Oppvaskmaskinen har innebygde varmeelementer for oppvarming av vann og skal kobles til kaldvannet, kobles den til varmtvannet øker energibruken med 20 - 40 % samtidig som enkelte vaske- og skylleprosesser foregår i feil temperatur.

**Tips 9: Velg hvitevarer med lavt forbruk**

Når du skal kjøpe nye hvitevarer så velg et produkt med lavt strømforbruk. Produktene deles inn i energiklasser fra A til G, hvor A er det minst energikrevende. Mange produsenter tilbyr nå varer som går ekstra langt i å være energieffektive. A+ og det enda bedre A++ er merkinger som har kommet for å skille de gode fra de ekstra gode produktene.

**Tips 10: Fyr riktig med ved**

Bruk tørr ved, god trekk, og legg ikke i for mye av gangen. Fyring i åpen peis er mest for kosens skyld. Hold spjeldet lukket når peisen ikke er i bruk.

# Ordensregler for Sameiet Furulund

## 1. Formål og omfang

Ordensreglene er til for å holde ro og orden i boligselskapet, og for å sikre et godt bomiljø ved at alle tar hensyn til hverandre.

Ordensreglene gjelder for alle som oppholder seg i boligselskapet. Andelseierne er ansvarlig for å etterleve reglene, og for at eventuelle egne husstandsmedlemmer, besøkende og leietakere gjøres kjent med og overholder dem.

Dersom boligselskapet har særlige regler for parkering, behandling av teknisk utstyr, rengjøring eller annet, er disse å anse som en del av ordensreglene.

## 2. Aktiviteter og støynivå

Beboerne i boligselskapet oppfordres til å begrense alle aktiviteter som kan virke forstyrrende på naboene. Det skal være ro i boligselskapet mellom klokken 23:00–06:00. I dette tidsrommet skal det ikke spilles høy musikk eller utføres annen aktivitet som forstyrrer nattesøvn, eller på annet vis virker sjenerende på omgivelsene. Ved spesielle anledninger, som medfører ekstra støy etter klokken 23:00, varsles beboerne i tilstøtende boliger i god tid, minst en uke før arrangementet.

Ved innflytting, modernisering eller reparasjoner i boligen som medfører banking, boring, sliping, saging etc, varsles naboer, og det tillates i tidsrommet:

- På hverdager klokken 07:00–19:00.
- I helg og på helligdager klokken 10:00–18:00.

## 3. Bruk av boligen og eventuelle tilknyttede arealer

Beboerne skal sørge for:

- At boligen er tilstrekkelig oppvarmet ved fravær, flytting eller lignende i den kalde årstiden slik:
  - At vann/avløpsrør ikke blir frostskaadet.
  - At avtrekksventiler på kjøkken, bad og toalett holdes åpne for å unngå kondensskader og muggdannelse i boligen.
- Å opptre ansvarlig med ild og varme, slik at det ikke oppstår brann i sameiet.
- Straks å melde fra til styret dersom det oppdages veggedyr, kakerlakker eller lignende i boligen. Andelseier må for egen regning sørge for desinfeksjon.
- At risting av tøy, teppebanking og lignende fra balkong eller gjennom vinduer ikke forekommer.
- At terrassen ikke benyttes som lagringsplass for søppel, møbler eller lignende. Beboer står også ansvarlig for å fjerne snø og is fra denne.
- Ristene (slukene) på balkongene må til enhver tid holdes rene for skitt slik at overvann ikke trenger inn i boligen. Oppståtte skader av slik forsømmelse kan medføre økonomisk ansvar.
- Å melde alle skadesaker til styret. Styret avklarer hvorvidt det er forsikringsdekning for skaden og kontrollerer hvorvidt bygningen kan være skadet.
- Å begrense skaden, for eksempel å kontakte rørlegger for å stanse en lekkasje.
- At utearealer holdes ryddige og presentable.

Eieren skal søke styret/generalforsamling om adgang til å gjøre inngrep i yttervegger/utearealer, som å sette opp markiser, plattinger, levegger, parabolantenne, varmepumpe eller lignende.

## 4. Fellesarealer

Beboerne oppfordres til å holde det rent og ryddig på boligselskapet eiendom, inklusive fellesarealene.



Søppelkasser er kun beregnet til husholdningsavfall og papir sorteres og kastes i egne beholdere. Glass og andre farlige gjenstander bringes til deponi. Avfall skal ikke settes utenfor søppelkassene.

Fellesarealer holdes fritt for gjenstander som tilhører beboerne. Barnevogner og sykler plasseres på angitte plasser, innenfor den enkelte seksjons område.

Mat skal ikke legges ut på boligselskapets område, da dette lett kan tiltrekke rotter og mus til boligene. Utelys (tid av/på) kontrolleres av styret.

Det er ikke tillat med fargende eller blinkende lys i vinduene.

### **5. Kjøring og parkering**

Kun angitte biloppstillingsplasser tilhørende hver enkelt seksjon skal benyttes. Dette kan fravikes ved spesielle anledninger som er varslet til øvrige beboere i god tid (ref pkt 2).

Kjøring og parkering på gårdsplasser, gang- og sykkelveger er ikke tillatt, bortsett fra nødvendig nyttekjøring.

Flere seksjoner benytter samme adgangsvei, og vi skal vise hensyn til hverandre ved bilbruk på fellesarealer.

Langtidsoppstilling av tilhengere, campingvogner, eller lignende utenfor tilhørende plasser er ikke tillatt uten spesiell tillatelse fra styret.

### **6. Dyrehold**

Det er forbudt å holde dyr i boligselskapet. Selv om det er et forbud mot dyrehold, kan brukeren av boligen søke styrets godkjenning til det. Dersom gode grunner taler for dyreholdet, og det ikke er til ulempe for de andre brukerne av eiendommen, vil søknaden bli innvilget, jfr. § 5-11 fjerde ledd i borettslagsloven/ § 19 sjetten ledd i eierseksjonsloven.

Styret vil som hovedregel godkjenne søknad om dyrehold, gitt at dette gjøres på en måte som ikke er til sjenanse til for øvrige beboere.

Søknaden skal være behandlet innen en måned fra den mottas av styret. Passivitet er å anse som godkjenning. Et avslag kan påklages til generalforsamling/sameiermøte.

Eventuell klage på dyrehold må skje skriftlig. Styret kan innkalle partene til samtaler i saken. Styret kan pålegge påklaget om å fjerne dyret.

### **7. Brannvern**

Bygningene er utstyrt i samsvar med gjeldende lover og forskrifter om forebygging av brann. Den enkelte beboer er ansvarlig for at sin seksjon møter brannforebygging. Sameiet er ansvarlig for fellesarealene.

Røykvarsler skal være plassert slik at den kan høres fra alle soverom med dør lukket. Røykvarsler skal vedlikeholdes av eier ved at batteri skiftes hvert år. Røykvarsleren må testes fra tid til annen. Brannslukkingsapparatet plasseres slik at det er lett tilgjengelig, gjerne i tilknytning til soverom. Ved salg av boligen skal pålagt brannvernutstyr stå igjen i boligen.

### **8. Brudd på ordensreglene**

Brudd på ordensreglene er å anse som mislighold, og kan føre til sanksjoner.

# Tilstandsrapport

Risikovurdering for Anticimex boligselgerforsikring

Prestmåsan 10E  
2020 SKEDSMOKORSET  
Gnr./Bnr.: 37/422  
Seksjonsnr. : 5  
Lillestrøm kommune

## Areal

Tomannsbolig vertikaldelt  
Bruksareal: 96 m<sup>2</sup>

Totalt bruksareal (BRA): 96 m<sup>2</sup>

## Befaring

Befaringsdato: 11.11.2024

## Bygnings sakkyndig selskap

Anticimex AS

[www.anticimex.no](http://www.anticimex.no)

Tlf: 41414128

E-post: [boliginspeksjoner.ost@anticimex.no](mailto:boliginspeksjoner.ost@anticimex.no)

Orgnr: 923 856 781

.....  
Signatur inspektør: Andre Nordli

Mobil: 97535587



# Om Tilstandsrapporten

## Hvordan lese rapporten

Risikovurderingsrapporten viser hva som har blitt undersøkt i forbindelse med den bygningssakkyndiges besiktigelse av eiendommen. Om ikke annet er kommentert består undersøkelsene av visuelle observasjoner.

Rapporten er utarbeidet i henhold til forskrift til avhendingslova (tryggere bolighandel), gjeldende fra 1. januar 2022, og danner grunnlaget for forsikringsgivers risikovurdering av boligen og derved forsikringsgivers grunnlag for å innvilge tegning av boligselgerforsikring. Norsk Standard 3600:2018 er også lagt til grunn, men ikke alle standardens bestemmelser er tatt med. Dette gjelder for eksempel følgende bestemmelser:

- 9 - Gjennomgang av dokumentasjon av boligen (kun påfølgende deler): Innhenting av informasjon fra kommunens tekniske etat
- 13.2 - Vurdering av teknisk verdi
- 14.3 - Oppsummering
- Tabell A.1 (kun påfølgende deler): Punkt 22 (Geologiske forhold)
- Tabell A.3 - Undersøkelser av fellesdeler
- Tillegg C.2 - Tilstandsgrad for branntekniske forhold

Det er gjort et utvalg med prinsippet kost / nytte basert på avhendingsloven og hva forsikringsgiver anser relevant for risikovurderingen som foretas. Annen relevant bygningsteknisk erfaring og forståelse er også lagt til grunn, herunder forhold som har registrerte høye klagefrekvenser og/eller skadesaker.

Bagatellmessige og åpenbare forhold som er synlige for enhver og ikke har vesentlig bygningsmessig betydning, er normalt ikke omtalt.

Gulv mot grunn og etasjeskillere kontrolleres ved bruk av krysslaser for eventuelle skjevheter. I utgangspunktet kontrolleres to rom i hver etasje (eventuelt kryssmåling i ett rom), og i hvert rom er det 5 målepunkter. Stikkprøveprinsippet er benyttet.

I rapporten har alle TG 2, TG 3 og TG IU kommentarer for bedre forståelse. De sjekkpunkter som har fått TG 0 og 1 (ikke funnet funksjonssvikt) er listet opp horisontalt i starten av hvert hovedelement. Hovedhensikten med denne risikovurderingsrapporten er å bidra til å vurdere boligens tilstand, oppfylle forsikringstakers/selgers opplysningsplikt overfor forsikringsgiver og kjøper av boligen, og gi den bygningssakkyndiges faglige vurderinger som gjelder byggetekniske forhold for boligen, som vil kunne begrense boligselgerforsikringens dekningsomfang og som kjøper anbefales være spesielt oppmerksom på.

## Forklaring av tilstandsgrader

Tilstandsgrader, forkortet til TG, beskriver på en enkel og visuell måte en tilstand eller en risiko opp mot referansenivå. I tillegg til graderingen med tall, benyttes trafikkløysets prinsipp med fargene grønt, gult og rødt.

TG 0 og TG 1 benyttes når tiltak vurderes som ikke nødvendig. Alle TG 2 og TG 3 kommenteres med årsak og konsekvens. TG IU kommenteres.

## Dokumentasjonskrav

Dersom det har vært utført reparasjoner, vedlikehold, installasjoner, ombygging eller lignende i boligen de siste fem årene, og arbeidet er utført av kvalifiserte håndverkere, etterspørres dokumentasjon på arbeidet. Som dokumentasjon regnes blant annet skriftlig bekreftelse fra den eller de håndverkerne som ble brukt. Manglende dokumentasjon kommenteres.

For elektrisk anlegg skal det foreligge samsvarserklæring for arbeid utført etter 01.01.1999, samsvarserklæringen etterspørres. Dersom det har vært utført el. tilsyn i boligen skal dette dokumenteres. Manglende samsvarserklæring og dokumentasjon fra el. tilsynet kommenteres. Det foretas en forenklet vurdering av det elektriske anlegget.

Vurderinger for tilstandsgrader, hentet fra forskrift til avhendingsloven:

### TG 0 Ingen avvik (funksjonssvikt ikke oppdaget)

---

Tilstandsgrad 0 gis når bygningsdelen ikke har noen avvik. Bygningsdelen skal være tilnærmet ny, ikke vise tegn på slitasje og det skal være lagt frem dokumentasjon på faglig god utførelse. Det er ingen merknader til delen.

### TG 1 Mindre eller moderate avvik (funksjonssvikt ikke oppdaget)

---

Tilstandsgrad 1 gis når bygningsdelen har mindre avvik. Bygningsdelen skal bare ha normal slitasje, og strakstiltak skal ikke anses som nødvendig. Graden kan også brukes når delen er ny, men der dokumentasjon på faglig god utførelse mangler

### TG 2 Vesentlige avvik (alder, slitasje, skader mv.)

---

Tilstandsgrad 2 gis når bygningsdelen har vesentlige avvik. Bygningsdelen skal enten ha feil utførelse, en skade eller symptomer på skade, sterk slitasje eller nedsatt funksjon. Graden gis når bygningsdelen trenger vedlikehold eller tiltak i nær fremtid.

Graden skal også brukes når delen er gammel og det er grunn til å varsle om faren for skader på grunn av alderen, eller når det er grunn til å overvåke delen spesielt på grunn av fare for større skader eller følgeskader.

### TG 3 Store eller alvorlige avvik (strakstiltak nødvendig)

---

Tilstandsgrad 3 gis når bygningsdelen har store eller alvorlige avvik. Bygningsdelen har kraftige symptomer på forhold som man må regne med trenger utbedring straks eller innen kort tid. Graden skal også brukes ved påvist funksjonssvikt eller sammenbrudd.

Sjablongmessig prisanslag er gitt på generelt grunnlag og må ikke ses på som et pristilbud fra håndverker. Kostnader ved utbedring avhenger av personlige valg av utførelse og produkter. Markedspris på materialer, produkter og håndverkertjenester vil også innvirke på utbedringskostnaden. For bygningsdeler som er gitt TG3 settes et sjablongmessig prisanslag på utbedringskostnad for tilsvarende standard.

### TG IU Ikke undersøkt

---

TG IU skal kun brukes unntaksvis. Hvis det ikke har vært mulig å undersøke bygningsdelen, for eksempel fordi krypekjelleren er uten inspeksjonsmulighet eller taket var tildekket med snø på undersøkelsestidspunktet, skal dette oppgis.

### i Informasjon

---

Ikonet (i) benyttes til å gi nyttige opplysninger selv om funksjonssvikt ikke ble oppdaget.



# Befarings- og eiendomsopplysninger

## Befaring

Befaringsdato	11.11.2024
Referansenummer	15064391
Meglerforetakets oppdragsnummer	91-24-0275
Hjemmelshaver/selger	Thomas Emanuel Knutsen/Tonia Kvernmo Knutsen
Bygningssakkyndig inspektør	Andre Nordli
Tilstede på befaringen	Thomas Emanuel Knutsen/Tonia Kvernmo Knutsen
Utvendige snødekte flater	Nei
Utetemperatur	3 °C
Rapportdato	15.11.2024 17:39

## Eiendomsopplysninger

Type objekt	Tomannsbolig
Gate/vei adresse	Prestmåsan 10E
Postnummer/sted	2020 SKEDSMOKORSET
Kommune	3205 - Lillestrøm
Gnr./Bnr.:	37/422
Seksjonsnr.	5
Tomt	Eiet tomt: 199 m <sup>2</sup>

## Bygninger på eiendommen

Bygningstype	Byggår	Tilbygg	Ombygging
Tomannsbolig vertikaldelt	2021		

## Byggemåte

Halvparten av vertikaldelt tomannsbolig beliggende på Skedsmokorset, Lillestrøm Kommune. Boligen har eiet tomt opparbeidet med blant annet carport, markterrasse og plenarealer.

Boligbygg over 2 etasjer. Bygningen har støpt gulv mot grunn. Bærende konstruksjoner og skillende dekke av trekonstruksjoner. Yttervegger av bindingsverk utvendig kledd med stående og liggende panel. Pulttak av trekonstruksjoner tekket med takpapp (taket er ikke inspisert fysisk). Boligen har glatt entrédør fra byggeår med glassfelt og Yale doorman kodelås. Dører og vinduer med karmen av tre og tre-lags glass fra byggeår. Boligen er oppvarmet med elektrisitet, varmepumpe og peisovn. Gulvvarme i entré, toalettrom og bad.

Tomannsbolig over 2 etasjer med adkomst via eget inngangsparti tilknyttet 1.etasje.

1.etasje består av entré, toalettrom, soverom og stue med åpen kjøkkenløsning, samt innvendig bod og teknisk rom.

2.etasje består av gang, bad og to soverom, samt walk in closet.

Utgang fra stue til markterrasse.

Utgang fra gang og soverom 1 til takterrasse.

Boligen har en uisolert bod med utvendig adkomst.

Boligen har carport med ladestasjon for elbil.

## Sammendrag av boligens tilstandsgrad



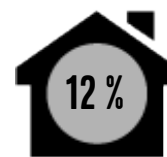
TG 1 i orden



TG 2 Alder, slitasje, skader mv.



TG 3 Strakstiltak nødvendig



TGIU Ikke undersøkt

Element	Status	Kontrollpunkt	Side	Sjablongmessig prisanslag
Våtrom - Bad		Membran, tettesjikt og overgang til sluk.	8	
Øvrige rom - 1.etasje		Overflater gulv	9	



# Areal

## Beskrivelse av arealmåling og arealbegreper

I henhold til Forskrift til avhendingslova (tryggere bolighandel) er NS 3940:2023 Areal- og volumberegninger av bygninger er lagt til grunn for arealmålinger og arealbegreper i rapporten.

### Arealbegreper

Internt bruksareal (BRA-i):	Bruksareal av boenheten innenfor omsluttende vegger. Bruksenheten kan bestå av flere boenheter.
Eksternt bruksareal (BRA-e):	Bruksareal av alle rom som ligger utenfor boenheten/boenhetene, men som tilhører denne/disse.
Innglasset balkong (BRA-b):	Bruksareal av innglasset balkong tilknyttet boenheten. I begrepet inngår også veranda eller altan.
Totalt bruksareal (BRA):	Summen av BRA-i, BRA-e og BRA-b.
Terrasse- og balkongareal (TBA):	Areal av terrasser og åpne balkonger tilknyttet boenheten. I dette arealet inngår også åpen veranda eller altan mv.

### Måleverdige arealer

Et areal er måleverdig når vilkår for fri høyde (høyde på minst 1,90 meter med en lengde og bredde på minst 0,60 x 0,60 meter), tilgjengelighet og permanent gangbart gulv oppfylles. I etasjer med skråtak gjelder egne bestemmelser. Ved nødvendige åpninger i etasjeskiller for trapp, måles kun det arealet som opptas av trappen. I etasjen under måles gulvet uten hensyn til trappen. Sjakter, heiser, skorsteiner, innvendige søyler og lignende er unntak og skal måles selv om de ikke oppfyller disse vilkårene og uansett om de har åpning i gulv, tilgjengelighet eller ikke.

### Arealer med lav himlingshøyde

Ikke måleverdig gulvarealer som skyldes skråtak og lav himlingshøyde, opplyses som areal med lav himlingshøyde (ALH). ALH opplyses sammen med bruksareal (BRA) og summeres til gulvareal (GUA). Dersom en bolig har arealer bak knevegger som ikke er måleverdige, er disse ikke medtatt som areal med lav himlingshøyde (ALH).

### Primærrom (P-rom) og Sekundærrom (S-rom)

I henhold til Forskrift til avhendingslova (tryggere bolighandel) er primær- og sekundærrom (P-rom og S-rom) beskrevet i eget oppsett. Definisjonen av P-rom og S-rom er videreført fra Takstbransjens retningslinjer ved arealmålinger - 2014. Det er bruken av rommene på befaringstidspunktet som avgjør om rommene defineres som P-rom eller S-rom.

### Fysisk oppmåling og kontrollmåling

Det gjøres oppmerksom på at arealopplysninger i denne rapporten er basert på en fysisk oppmåling, og kan avvike fra arealopplysninger basert på byggemeldte tegninger. Dersom det ikke er fremlagt byggemeldte tegninger for boligen, vil den bygningssakkyndige i de fleste tilfeller ikke kunne måle opp skjulte sjakter o.l. Sjakter som betjener flere bruksenheter eller andre formål, for eksempel avfallssjakter, medtas ikke i boligens bruksareal. Det gjøres spesielt oppmerksom på at kontrollmåling av arealer krever kunnskap om bestemmelsene i NS 3940:2023. Dette betyr at kontrollmåling i de fleste tilfeller kun kan utføres av personer som innehar spesialkompetanse. For eksempel vil boenhetens totale bruksareal (BRA) alltid være større enn summen av arealene fra hvert enkelt rom. Dette er på grunn av at boenhetens totale bruksareal inneholder også arealer for innvendige vegger.

### Lovlighet

Rommene bruk kan være i strid med byggt teknisk forskrift og mangle godkjenning i kommunen for den aktuelle bruken, men likevel være måleverdig. Eventuelle ulovligheter er derfor uten betydning for klassifisering og oppmåling av måleverdige arealer. Vurderingene av arealene er basert på observasjoner gjort på befaringstidspunktet.

Dersom den bygningssakkyndige avdekker åpenbare ulovligheter, for eksempel ulovlig bruksendring, opplyses dette. Det er de siste byggemeldte tegningene, og at disse er godkjente av bygningsmyndighetene som er sikre holdepunkter for om det formelle og juridiske er i orden. Det gjøres spesielt oppmerksom på at den bygningssakkyndige ikke er ansvarlig for å innhente godkjente tegninger. Dersom godkjente tegninger ikke fremlegges, hefter det derfor en usikkerhet med lovligheten som en kjøper må ta spesielt hensyn til. Konsekvensene kan i enkelte tilfeller være betydelige.

### Skjønnsvurderinger

I de tilfeller vurderingen til den bygningssakkyndige er basert på en klar skjønnsvurdering, opplyses dette. Når oppmåling krever at den bygningssakkyndige fastslår tykkelsen på vegger eller andre fysiske skiller, som ikke lar seg måle på en praktisk måte, beregnes dette etter beste evne. I de tilfeller en bolig ikke innehar alle hovedfunksjoner (stue, kjøkken, sove, bad og toalett) vil hovedbygningen likevel vurderes som en boenhet. Arealet av innglassede terrasser, plattinger og lignende, klassifiseres som innglasset balkong (BRA-b) selv om begrepet balkong er definert som en bygningsdel uten understøttelse til bakken.

# Arealberegninger

Tomannsbolig vertikaldelt	Bruksareal (BRA)				Terrasse- og balkongareal (TBA)
	Internt bruksareal (BRA - i)	Eksternt bruksareal (BRA - e)	Innglasset balkong (BRA - b)	SUM Etasje	
2.etasje	36			36	19
	Gang, bad og to soverom, samt walk in closet.				Takterrasse.
1.etasje	56	4		60	20
	Entré, toalettrom, soverom og stue med åpen kjøkkenløsning, samt innvendig bod og teknisk rom.	Utvendig bod.			Markterrasse.
SUM	92	4		96	39
<b>Total bruksareal: 96 m<sup>2</sup></b>					

## Kommentar til areal

Tilliggende bod inkludert skillende vegg er medregnet som BRA-E.

Målbart areal i bod under trapp er medregnet som lagringsrom, resterende areal er medregnet som oppholdsrom.

Boligen inneholder 84 m<sup>2</sup> P-ROM og 8 m<sup>2</sup> S-ROM.  
S-ROM består av innvendig bod, teknisk rom og walk in closet.




# Rapport

## Våtrom - Bad


Baderom fra byggeår. Flislagt gulv med varme og flislagte vegger. Skråtak med malt flate og downlights. Vegghengt servantskap med glatt front. Heldekkende servant med ett-greps armatur. Vegghengt speil med integrert lys, samt stikkontakt over servant. Dusjhjørne med innfellbare glassdører og dusjarmatur tilkoblet hånddusj samt regndusj. Vegghengt toalett. Vannrør av type rør-i-rør og flexi. Synlig avløpsrør av plast. Avtrekksventil plassert på vegg. Opplegg for vaskemaskin.

### TG 1 Følgende sjekkpunkter er vurdert, og det er ikke oppdaget funksjonssvikt:

Overflater himling - Overflater vegger - Overflater gulv - Fallforhold (gulv) - Vannrør - Avløpsrør (ink. sluk) - Slukets tilkomstmulighet for rengjøring - Slukets plassering i forhold til at vann utenfor dusjsonen kan nå det - Ventilasjon - Sanitærutstyr / innredning - Innfelte/gjennomgående installasjoner

 Fallforhold (gulv) | Nivåforskjell fra døråpning på topp overflate gulv og til hovedsluk er på tilfeldig sted målt til ca. 37 mm. Dette er vurdert til å være tilfredsstillende mht lekkasjesikkerhet.  
Lokalfall rundt sluket er vurdert til å være tilfredsstillende.

 TG 2 Membran, tettesjikt og overgang til sluk. | Utførelsen med hensyn til bruk av slukmansjett og tettesjikt er uoversiktlig, og det kan derfor ikke verifiseres at løsningen er fullgod og sikker mot lekkasjer. Jevnlig ettersyn anbefales slik at tiltak kan iverksettes ved behov.

 TGIU Fukt i tilliggende konstruksjoner | På grunn av våtrommets utforming og bruk er det ikke praktisk mulig å gjennomføre hulltaking og fuktmåling i de mest fuktutsatte delene av våtsonen, som erfaringsmessig er områdene der skader forekommer. Hulltaking og fuktmåling i lukkede konstruksjoner er derfor ikke utført. Det ble derimot gjennomført et overflatesøk med fuktindikator, uten at det ble påvist indikasjoner som tyder på fuktskader.

## Kjøkken

Kjøkkeninnredning fra byggeår. Åpen kjøkkenløsning mot stue med glatte fronter. Benkeplater av laminat. Planlimt oppvaskkum med ett-greps armatur. Stikkontakt over kjøkkenbenk. Integrerte hvitevarer. Kjøkkenventilator med mekanisk avtrekk plassert over platetopp. Vannrør av type rør-i-rør og flexi. Synlig avløpsrør av plast. Lekkasjestopper montert i kjøkkenbenk. Komfyrvakt montert på ventilator.

### TG 1 Følgende sjekkpunkter er vurdert, og det er ikke oppdaget funksjonssvikt:

Vannrør - Avløpsrør - Ventilasjon og avtrekk - Innredning

## Toalettrom (Ikke våtrom)

Toalettrom fra byggeår. Flislagt gulv med varme. Veggflater med malte flater. Himlingsflate med malt flate. Vegghengt servantskap med glatt front. Ovenpåliggende servant med ett-greps armatur. Vegghengt speil med overbelysning over servant. Vegghengt toalett. Vannrør av type rør-i-rør og flexi. Synlig avløpsrør av plast. Avtrekksventil plassert i himling. Ventilasjonsanlegg plassert over toalett.


### TG 1 Følgende sjekkpunkter er vurdert, og det er ikke oppdaget funksjonssvikt:


Overflater himling - Overflater vegger - Overflater gulv - Ventilasjon - Vannrør - Avløpsrør - Sanitærutstyr / innredning

 Overflater vegger | Det registreres synlig plateskjøt på høyre side av toalett, vurdert til å være av kosmetisk betydning. Overflatebehandling kan vurderes.

## Øvrige rom - 1.etasje

Gulvflater belagt med parkett og fliser. Veggflater med malte flater. Himlingsflater med malte flater. Slette innerdører. Balansert ventilasjon.

 **TG 1**      **Følgende sjekkpunkter er vurdert, og det er ikke oppdaget funksjonssvikt:**  
Overflater himling - Overflater vegger - Innerdører - Ventilasjon - Innfelte/gjennomgående installasjoner

      Overflater vegger      |      Det registreres et mindre riss/sprekk over entrédør, vurdert til å være av kosmetisk betydning. Overflatebehandling kan vurderes.


 **TG 2**      Overflater gulv      |      Det registreres moderate tegn til bomlyd (tegn til hulrom) under enkelte gulvfliser. Eksakt årsak er ikke kjent. Tiltak vurderes ikke til å være nødvendig, men bør holdes under oppsikt.

## Loft - innredet - 2.etasje

Gulvflater belagt med parkett. Veggflater med malte flater. Skråtak med malte flater. Slette innerdører. Walk-in Closet tilknyttet soverom 1. Balansert ventilasjon.


 **TG 1**      **Følgende sjekkpunkter er vurdert, og det er ikke oppdaget funksjonssvikt:**  
Overflater himling/undertak - Overflater vegger - Overflater gulv - Innerdører - Statikk - Ventilasjon

      Overflater vegger      |      Det registreres synlig plateskjøt i trappegang, samt riss/sprekk over innerdør mot walk in closet. Vurdert til å være av kosmetisk betydning. Overflatebehandling kan vurderes.

 **TGIU**      Konstruksjonsoppbygging      |      Takkonstruksjonen er lukket, og det er ikke kjent hvordan oppbyggingen er utført. Erfaringsmessig betraktes slike konstruksjoner som risikokonstruksjoner blant annet med tanke på fukt-/kondensproblematikk. Det er ikke observert skader eller symptomer på skader. Oppfølging med jevnlig ettersyn anbefales slik at tiltak kan iverksettes ved behov.

## Ildsteder / skorsteiner innvendig. (Omfatter ikke funksjonalitet og innvendig pipeløp)

Skorstein fra byggeår. Det er en stålpipe. Peisovn montert i stue.

 **TG 1**      **Følgende sjekkpunkter er vurdert, og det er ikke oppdaget funksjonssvikt:**  
Skorsteiner inne i boligen - Ildsteder inne i boligen



## Innvendige trapper

---

Trapp av trekonstruksjoner med rekkverk og håndløper av tre.

 TG 1 Følgende sjekkpunkter er vurdert, og det er ikke oppdaget funksjonssvikt:  
Innvendige trapper

## Etasjeskiller - 1.etasje

---

Gulv mot grunn og etasjeskillere måles ved bruk av laser for eventuelle skjevheter. I utgangspunktet måles 2 rom i hver etasje (eventuelt kryssmåling i ett rom), og i hvert rom er det 5 målepunkter. Følgende rom er målt: stue/kjøkken og soverom 3. Støpt gulv mot grunn.

 TG 1 Følgende sjekkpunkter er vurdert, og det er ikke oppdaget funksjonssvikt:  
Skjevhetsmåling

 Skjevhetsmåling | Forskjellen mellom høyeste og laveste punkt er på tilfeldig steder oppmålt til 3 mm i stue/kjøkken og 3 mm på soverom 3.

## Etasjeskiller - 2.etasje

---

Det er gjort målinger i følgende rom: soverom 1 og soverom 2. Etasjeskille av trekonstruksjoner.

 TG 1 Følgende sjekkpunkter er vurdert, og det er ikke oppdaget funksjonssvikt:  
Skjevhetsmåling

 Skjevhetsmåling | Forskjellen mellom høyeste og laveste punkt er på tilfeldig steder oppmålt til 5 mm på soverom 1 og 4 mm på soverom 2.


## Tekniske anlegg, VVS anlegg (Sjekkpunkter utover det som er inkludert i andre rom)

Vannrør av type rør-i-rør, PVC, kobber og flexi. Synlig avløpsrør av plast. Fordelerskap for rør-i-rør og stoppekraner er plassert i teknisk rom. Hovedstoppekran med lekkasjestopper og vannmåler er plassert på teknisk rom. Varmtvannsbereder på 194 liter fra byggeår er plassert i bod under trapp. Stakeluke er lokalisert i inspeksjonsluke bak peisovn. Utekran montert ved markterrasse og inngangsparti. Opplegg for vaskemaskin og tørketrommel i teknisk rom. Ventilasjonsanlegg er plassert på toalettrom. Mekanisk avtrekk fra bad, toalettrom kjøkken og teknisk rom. Balansert ventilasjon med varmegjenvinning. Varmepumpe fra 2022 er montert i gang i 2. etasje. Boligen er oppvarmet med elektrisitet, varmpumpe og peisovn. Gulvvarme i entré, toalettrom og bad.

### TG 1 Følgende sjekkpunkter er vurdert, og det er ikke oppdaget funksjonssvikt:

Vannrør (Sjekkpunkter utover det som er inkludert i andre rom) - Hovedstoppekran - Stakeluke - Avløpsrør.  
(Sjekkpunkter utover det som er inkludert i andre rom) - Varmtvannsbereder (Sjekkpunkter utover det som er inkludert i andre rom) - Ventilasjon - Andre VVS-tekniske anlegg (eksempelvis luft/luft varmpumpe)

 Ventilasjon | Selger opplyser om at filter ble skiftet ca. April 2024.

 Stakeluke | Stakeluke er lokalisert i inspeksjonsluke bak peisovn.

## Elektrisk anlegg

Sikringskap med automatsikringer og hovedsikring er plassert på teknisk rom. Boligen har skjult elektrisk anlegg.

Det er foretatt en forenklet vurdering av deler av det elektriske anlegget. Vurderingen omfatter ikke funksjonstesting, eller kontroll av skjult anlegg. Det legges vekt på at den bygnings sakkyndige ikke er el-fagmann. Vurderingen er derfor begrenset til visuelle vurderinger og selgers informasjon. På generelt grunnlag anbefales det alltid å gjennomføre en utvidet el-kontroll.

Forenklet vurdering:

Er det synlig tegn til merker på plugg til varmtvannsbereder: nei, direkte tilkoblet.

Er det synlig tegn på termiske skader: nei.

Er det synlig tegn på utette kabelinnføringer i inntak og/eller sikringskap: nei.

Selgers opplysninger:

Når ble det elektriske anlegget installert, eller siste gang totalt rehabilitert: byggeår.

Foreligger det el-tilsynrapport fra de siste fem år: nei.

Forekommer det at sikringer løses ut: nei.

Har det vært brann, branntilløp eller varmgang i anlegget: nei.

Finnes det kursfortegnelse, og er antallet sikringer i samsvar med denne: ja.

Har det vært utført egeninnsats eller ufaglært arbeid på det elektriske anlegget: nei.

Fungerer hvitevarer som følger boligen: ja.

### TG 1 Følgende sjekkpunkter er vurdert, og det er ikke oppdaget funksjonssvikt:

Forenklet vurdering av det elektriske anlegget


 Forenklet vurdering av det elektriske anlegget | Det er fremlagt samsvarserklæring vedrørende elektriske arbeider i boligen.

Det er gjennomført en forenklet vurdering av det elektriske anlegget, uten at det er registrert åpenbare avvik. Med bakgrunn i at det ikke har vært utført el-tilsyn/utvidet el-kontroll av boligen i løpet av de siste fem år, anbefales det på et generelt grunnlag at dette gjennomføres.



## Yttervegger inkl. fasader og konstruksjon

Boligen har yttervegger i trekonstruksjoner.  
Utvendig kledd med stående og liggende trekledning.

 **TG 1**      **Følgende sjekkpunkter er vurdert, og det er ikke oppdaget funksjonssvikt:**  
Konstruksjon - Fasader ink. kledning


## Dører og vinduer


Boligen har glatt entrédør fra byggeår med glassfelt og Yale doorman kodelås. Dører og vinduer med karmen av tre og tre-lags glass fra byggeår.  
Utvendig solskjerming på soverom 1.

 **TG 1**      **Følgende sjekkpunkter er vurdert, og det er ikke oppdaget funksjonssvikt:**  
Vinduer - Dører

## Yttertak


Yttertaktekking fra byggeår. Pulttaksform av trekonstruksjoner tekket med takpapp. Beslag, takrenner og nedløp av metall.

 **TG 1**      **Følgende sjekkpunkter er vurdert, og det er ikke oppdaget funksjonssvikt:**  
Takvinkel/Takform - Beslag, renner, nedløp og snøfangere

 <b>TGIU</b>	Tekking (undertak, lekter og yttertaktekking)	Taket er ikke inspisert fysisk grunnet sikkerhetsmessige forhold.
	Konstruksjon	Takkonstruksjonen er lukket, inspeksjon ikke mulig.
	Inspeksjonsmulighet	Vurderingene av yttertaket er gjort fra bakkeplan med den begrensning dette innebærer. Taket er ikke inspisert fysisk grunnet sikkerhetsmessige forhold. Yttertaket bør kontrolleres i sin helhet når forholdene ligger til rette.

## Balkonger, terrasser, veranda etc - Takterrasse med adkomst via gang og soverom 1

Utgang fra gang og soverom 1 til takterrasse på 19 m<sup>2</sup>. Terrassen er belagt med terrassebord og har rekkverk av tre-, stål- og glasskonstruksjoner. Rekkverkshøyden er målt til 101 cm. Utebelysning og stikkontakt.

 **TGIU**      Terrasser/inntrukket balkong over innvendige rom  
Over deler av boligen er det en takterrasse som i praksis er et flatt tak. Tettesjiktet er for det meste skjult og ikke tilgjengelig for inspeksjon. Tettesjiktet er vurdert utifra alder. Bygningsdelen er fuktutsatt.

## Terrasser / platting på terreng - Markterrasse med adkomst via stue

Utgang fra stue til markterrasse på 20 m<sup>2</sup>. Terrassen er belagt med terrassebord og har skillevegg av trekonstruksjoner. Utebelysning, stikkontakt og utekran.

 **TG 1** Følgende sjekkpunkter er vurdert, og det er ikke oppdaget funksjonssvikt:  
Terrasser på terreng (understøttet av bjelker / pilarer)

 **TGIU** Fundamenter | Fundamenter er skjult og ikke tilgjengelig for inspeksjon.

## Grunnmur, fundamenter

Alder fra byggeår.  
Plate på mark.


 **TG 1** Følgende sjekkpunkter er vurdert, og det er ikke oppdaget funksjonssvikt:  
Grunnmur

 **TGIU** Fundamenter | Fundamenter er naturgitt skjult, og det er for øvrig ingen sikre og dokumenterte opplysninger om type fundamenter som huset har.

Byggegrunn | Byggegrunnens beskaffenhet er ukjent


## Drenering

Dreneringen er fra byggeår.  
Nedløpsrør for takvann er ledet ned i drencrør.  
Tilnærmet flat tomt.

 **TG 1** Følgende sjekkpunkter er vurdert, og det er ikke oppdaget funksjonssvikt:  
Alder - Terrengfall fra grunnmur - Fuktsikring av grunnmur - Bortledning av takvann

## Stikkledninger og tanker

Boligen har private stikkledninger tilknyttet kommunalt vann og avløp.  
Utvendige vann- og avløpsledninger er fra byggeår.


 **TG 1** Følgende sjekkpunkter er vurdert, og det er ikke oppdaget funksjonssvikt:  
Vann- og avløpsledninger (ink. stikkledninger)



## Andre forhold. (som ikke inngår i det foran) - Tilliggende utvendig bod

Tilliggende uisolert utvendig bod i trekonstruksjoner. Gulvflate belagt med terrassebord. Yttervegger av bindingsverk utvendig kledd med liggende panel. Pulttak av trekonstruksjoner tekket med takpapp.

 TG 1 Følgende sjekkpunkter er vurdert, og det er ikke oppdaget funksjonssvikt:  
Annet

 Informasjon

Tilliggende byggverk på tomten har ikke vært gjenstand for detaljerte undersøkelser. Det er gjort en overordnet vurdering av tilstanden og det er ikke registrert avvik som krever tiltak. Jevnlig ettersyn anbefales slik at tiltak kan iverksettes ved behov.

## Andre forhold. (som ikke inngår i det foran) - Carport

Carport i trekonstruksjoner tekket med takpapp. Beslag, takrenner og nedløp av metall.

 TG 1 Følgende sjekkpunkter er vurdert, og det er ikke oppdaget funksjonssvikt:  
Annet

 Informasjon

Tilliggende byggverk på tomten har ikke vært gjenstand for detaljerte undersøkelser. Det er gjort en overordnet vurdering av tilstanden og det er ikke registrert avvik som krever tiltak. Jevnlig ettersyn anbefales slik at tiltak kan iverksettes ved behov.

## Branntekniske vurderinger

Det er foretatt en forenklet vurdering av boligens branntekniske forhold opp mot dagens byggtekniske forskrift. Det legges vekt på at den bygningssakkyndige ikke er brannsakkyndig. Vurderingen omfatter ikke detaljerte kartlegginger av brannskillende konstruksjoner, eller funksjonstesting av detektor og annet brannteknisk utstyr. Undersøkelsene er derfor begrenset til visuelle vurderinger og eiers informasjon.

Er det fremlagt et brannkonsept eller annen dokumentasjon av branntekniske forhold: nei.

Har boligen godkjent slukkeutstyr: ja.

Har boligen tilstrekkelig røykvarsling/deteksjon: ja.

Er det avdekket åpenbare feil eller mangler med brannskillende konstruksjoner: nei.

Oppfyller boligen krav til rømningsveier: ja.

## Rom for varig opphold

Takhøyder er på tilfeldig steder i 1. etasje oppmålt til 2,16 meter på toalettrom. 2,36 meter i entré og kjøkken. 2,39-2,40 meter i stue og soverom 3. Takhøyder er på tilfeldig steder i 2. etasje oppmålt til 2,42-2,77 meter på soverom 2. 2,44-2,95 meter på bad. 2,79-3,34 meter i gang og soverom 1.

Til informasjon:

Toalettrom har en takhøyde lavere enn 2,2 meter.

## Sjekkliste dokumentasjon

### Kommentar

Byggetegninger for boligen (plan, snitt og fasade) da den ble bygd og senere byggemeldingspliktige endringer	Snitt, plan- og fasadetegninger datert 03.04.2019 er fremlagt.
Dokumentasjon på arbeider utført de siste fem år	Fremlagt monteringskjema vedrørende varmepumpe, datert: 19.07.2022 Selger besitter forøvrig FDV-dokumentasjon vedrørende boligen. Detaljerte opplysninger kan fremvises av selger.
For elektriske anlegg utført etter 1999-01-01: Erklæring om samsvar for det elektriske anlegget	Fremlagt samsvarserklæring vedrørende nyanlegg, datert: 23.03.2021 Fremlagt samsvarserklæring vedrørende strøm til elbil-lader samt utestikk. Datert: 03.11.2024
Dokumentasjon på el-tilsyn	Ikke fremlagt på befaringstidspunktet.
Eventuelle tilsynsrapporter fra offentlige myndigheter	Ikke fremlagt på befaringstidspunktet.
Tilsynsrapport for olje- eller septiktanker	Ikke relevant.
Dokumentasjon på drikkevannskvalitet hvis boligen ikke er tilkoblet kommunal forsyning	Ikke relevant.
Egenerklæringsskjema	Signert av selger 06.11.2024



## Viktig om TG 2

### TG 2 beskriver også elde/naturlig slitasje

Tilstandsgrad TG 2 (gul farge) benyttes i flere sammenhenger, blant annet for å synliggjøre at enkelte bygningsselementer ikke er nye (eldre boliger) og således derfor har naturlig og påregnelig slitasje. Det vil si at gul farge nødvendigvis ikke alltid betyr at det gis et varsel om at noe er direkte feil eller har større bygningskader, men en framskreden brukstid der vedlikeholdstiltak ikke må komme som en overraskelse.

For å redusere unødvendige konflikter på grunn av urealistiske forventninger til eldre og brukte boliger er det viktig å påpeke at ingen materialer varer evig. Fremskreden brukstid utløser at påregnelige slitasjoner og skader er vanlige og må forventes. Primærkonstruksjoner som eksempelvis drenering, yttertak inklusive undertak (under yttertak) og vann- og avløpsrør er skjulte elementer og er kanskje ikke skiftet siden byggeår. Av den grunn vil disse kunne få en TG 2 (gul farge) for å gi beskjed til kjøpere om å være oppmerksomme på at selv om husets synlige overflater fremstår uten svekkelser, har boligen tross alt bruksslitasje. Helt normale og påregnelige vedlikeholdstiltak og kostnader må det alltid tas høyde for når bygningsselementer når en viss alder.

Når en rapport inneholder mange TG 2, trenger dermed ikke det være «farlig». De fleste boliger i Norge er av eldre årgang og utbedringsbehov er påregnelig og normalt.

### Eksempler

En tilårskommen membran vil ofte få TG 2, selv om det ikke er oppdaget synlig lekkasje. Eksakt tidspunkt for når en eventuell lekkasje vil oppstå er ikke mulig å bestemme. Lekkasje kan være nært forestående eller først skje mange år frem i tid. Når anbefalt brukstid etter beste skjønn er vurdert oppnådd, har restlevetiden dermed større usikkerhet.

En varmtvannsbereider kan fungere i 10 år, men den kan også vare i 30 - 40 år. Når antatt anbefalt brukstid er oppnådd gis ofte TG 2 og viser at det er klokt å være forberedt på en utbedring/utskifting. Restlevetiden er usikker, og det kan ikke angis nøyaktig tid for når levetiden utløper.

### TG 2 kan også bety en feil eller skade!

I tillegg til å beskrive elde/naturlig slitasje, benyttes TG 2 også når det faktisk oppdages feil og skader der tiltak er nødvendige og anbefales. Omfanget av tiltakene kan være høyst forskjellige, fra å holde noe under oppsikt til å utføre nødvendige utbedringer innen rimelig tid. Dersom det er akuttbehov og konsekvensene er store, angis TG 3. Her har også den enkeltes ambisjonsniva betydning.

### Eksempler

Ytterpanel på et hus som oppdages har 'noe råteskader' vil få TG 2. Dette ut fra at tiltak anbefales iverksatt innen rimelig tid - og ikke nødvendigvis som et akuttbehov. Det samme kan gjelde 'noe fuktighet' i en kjeller. Er skadeomfanget særs omfattende og med betydelige konsekvenser settes gjerne TG 3.

## Definisjoner

Her er et uttrekk av benevnelser og definisjoner som er nyttig å ha kunnskap om:

### Anbefalt brukstid og teknisk levetid

Anbefalt brukstid er et svært viktig og nyttig begrep og er kortere enn teknisk levetid. Et eksempel: Om vann- og avløpsrør lekker som følge av aldersvekkelse, er maksimal teknisk levetid nådd. Anbefalt brukstid er kortere enn teknisk levetid og angir derfor at det er hensiktsmessig å skifte ut rørene før de begynner å lekke. Når antatt anbefalt brukstid estimeres være oppnådd, bør en være forberedt på kostnader vil skje knyttet til utskiftinger/utbedringer. I slike situasjoner brukes ofte TG 2.

### Særlig fuktutsatt konstruksjon

Dette er konstruksjoner der det erfaringsmessig er høy risiko for at fuktskader kan finnes, eksempelvis krypekjeller, terrasser/balkonger med varme rom under og kjellere med innkledde- og opplektede murflater (vegger og gulv).

## Gyldighet

Rapporten skal ikke være eldre enn 12 måneder (fra befaringsdato). Er rapporten eldre enn dette må Anticimex AS kontaktes angående videre bruk. Hvis rapporten skal benyttes ved videresalg innenfor gyldighetsperioden på 12 måneder, må det innhentes skriftlig tillatelse fra Anticimex AS.

Denne rapporten benyttes som grunnlag for å tegne boligselgerforsikring hos Anticimex forsikring NUF. Rapporten er således å betrakte som en underwriter-rapport (risikovurderingsrapport) til denne. For det tilfelle Anticimex AS har tilsvarende avtale med andre forsikringsselskaper, gjelder det samme.

### Eksempler på hva rapporten ikke vurderer

Tekniske installasjoner og innretninger er som hovedregel ikke vurdert, da dette krever spisskompetanse på de ulike fagområdene. Årsak til ulike skadesymptomer og skader kan være svært komplekse og er derfor heller ikke vurdert om annet ikke er nevnt. Det gjelder også utbedringskostnader.

Yttertak besiktiges når stige på forhånd er reist og forsvarlig sikret, og i tillegg den bygnings sakkyndige på egen selvstendig vurdering anser den som forsvarlig å bruke. I andre tilfeller besiktiges yttertaket fra bakkenivå og inne fra loftet.

Krypekjeller og krypeloft inspiseres der det er klargjort for det, og ellers har tilfredsstillende og forsvarlig inspeksjonsmulighet.

Ytterligere noen eksempler på hva den bygnings sakkyndige ikke vurderer:

Eventuelle tilhørende bruksrettigheter på annens eiendom, herunder for eksempel naust og brygge, kartlegging og vurdering av fellesdeler i sameier-borettslag og lignende, vurdering av energiforbruk, energimerking, støy, vibrasjoner, lydforhold, radonmålinger, inneklimate, miljø, elektromagnetisme, funksjonskrav (universell utforming, egnethet), undersøkelse av skjulte tekniske anlegg, armeringskorrosjon, svømmebasseng, geotekniske forhold, vurdering av årsak til setningskader, ombygningssmulighet, innredningssmulighet (eks.vis rom under terreng, loft eller andre uinnredete arealer), vurdering av boligens markedsverdi, teknisk verdi, om boligen og eventuelle ombygginger/bruksendringer er byggemeldte og godkjente, samt om rom i boligen som brukes til varig opphold er godkjent for dette (dersom nødvendig dokumentasjon ikke er framlagt av eier). Funksjonstesting og kontroll av hvitevarer, ventilasjonsanlegg, varmpumper, elektriske anlegg (omfatter likevel en overordnet vurdering) og lignende tekniske installasjoner er ikke foretatt. Dette gjelder også f.eks. piper (noen kontrollpunkter foretas likevel herunder f.eks. avstand til brennbare materialer) og ildsteder.

Rapporten må ikke oppfattes som en garanti eller en fullstendig beskrivelse av boligens tilstand. Besiktigelsen baseres på stikkprøveprinsippet og hovedsakelig med visuell observasjoner, men med noe bruk av egnede instrumenter, når det er nevnt for fuktsøk og skjevheter på gulv. Det elektriske anlegget er vurdert ut fra en ikkeautorisert el-fagmann sitt skjønn. Feil og skader som er skjulte/ikke synlige, eller som av andre årsaker er for krevende å oppdage på denne rapportens undersøkelsesnivå, kan derfor likevel kunne forekomme.



Våtrom - [Sluk bad ]



Tekniske anlegg, VVS anlegg (Sjekkpunkter utover det som er inkludert i andre rom) - [Sluk teknisk rom ]



Elektrisk anlegg - [Sikringskap ]



Elektrisk anlegg - [Kursoversikt sikringskap ]



## VEDTEKTER FOR SAMEIET FURULUND

Vedtatt i årsmøte  
den 25. november, 2021  
i medhold av lov om eierseksjoner  
16. juni 2017 nr. 65

### 1. NAVN OG OPPRETTELSE

Sameiets navn er Sameiet *Furulunden 10*, og har gårdsnummer 37 og bruksnummer 422 i Lillestrøm kommune. Sameiet ble opprettet ved seksjoneringsbegjæring tinglyst [dato].

Sameiet består av 5 boligseksjoner.

### 2. DISPOSISJONSRETTE OVER SEKSJONENE

#### 2.1. Bebyggelsen og tomten

Seksjonseierne er sameiere i bebyggelsen og tomten i eierseksjonssameiet. Eierne har enerett til å bruke en bestemt bruksenhet i eiendommen. Seksjonen kan ikke skilles ut fra sameiet. For hver seksjon er det fastsatt en sameiebrøk som uttrykker seksjonseierens forholdsmessige eierandel i sameiet.

Tomten og alle deler av bebyggelsen som ikke etter seksjoneringen omfattes av bruksenhetene, er fellesarealer.

#### 2.2. Seksjonseierens rettslige disposisjonsrett

Seksjonseieren disponerer fritt over egen seksjon med de begrensningene som følger av sameieforholdet, eierseksjonsloven og disse vedtektene. Seksjonseieren kan fritt selge, pantsette og leie ut sin egen seksjon. Seksjonseieren kan også påhefte seksjonen servitutter, forkjøpsretter eller andre løsningsretter og foreta andre rettslige disposisjoner over seksjonen.

Styret godkjenner en ny seksjonseier eller leier av en seksjon. Styret kan bare nekte godkjenning dersom det foreligger en saklig grunn. Forholdene som er nevnt i eierseksjonsloven § 6 om diskriminering, er aldri en saklig grunn til å nekte godkjenning.

Kortidsutleie av hele boligseksjonen i mer enn 90 døgn årlig er ikke tillatt. Med kortidsutleie menes utleie i inntil 30 døgn sammenhengende. Seksjonseier skal informere styret i forkant av utleien om når, hvem som leier og hvor lenge de skal leie.

#### 2.3. Seksjonseierens rett til å bruke bruksenheten og fellesareal

Seksjonseieren har enerett til å bruke sin bruksenhet. Seksjonseieren har også rett til å bruke fellesarealene til det de er beregnet til eller vanligvis brukes til, og til annet som er i samsvar med tiden og forholdene.

Dersom årsmøtet ikke har truffet vedtak om bruken, bestemmer styret hvordan fellesarealene skal brukes. Årsmøtet kan vedta og endre ordensregler med vanlig flertall av de avgitte stemmer. Seksjonseierne plikter å følge de til enhver tid gjeldende ordensregler.

En seksjonseier som disponerer egen parkeringsplass på sameiets eiendom, har med styrets samtykke rett til å sette opp ladepunkt for elbil og ladbar hybridbil i tilknytning til parkeringsplassen. Samtykke kan bare nektes om det foreligger saklig grunn til det.

Bruksenheten og fellesarealene må ikke brukes slik at andre seksjonseiere påføres skade eller ulempe på en urimelig eller unødvendig måte.

Bruksenheten kan bare brukes i samsvar med formålet. En endring av bruksformålet krever reseksjonering.

#### **2.4. Parkering og andre tiltak for seksjonseiere med nedsatt funksjonsevne**

En seksjonseier kan med samtykke fra styret gjennomføre tiltak på fellesarealene som er nødvendige på grunn av seksjonseierens eller husstandsmedlemmenes nedsatte funksjonsevne. Styret kan bare nekte å samtykke dersom det foreligger en saklig grunn.

#### **2.5. Dyrehold**

Det er ikke tillatt å holde husdyr uten styrets forhåndsgodkjenning. Godkjenning er avhengig av at gode grunner taler for dyrehold og at dyreholdet ikke er til ulempe for de øvrige brukerne av eiendommen.

### **3. FELLESKOSTNADER**

Kostnader med eiendommen som ikke knytter seg til den enkelte bruksenhet, er felleskostnader. Felleskostnader skal fordeles mellom seksjonseierne etter sameiebrøken. Dersom særlige grunner taler for det, kan kostnadene fordeles etter nytten for den enkelte bruksenhet eller etter forbruk.

Den enkelte seksjonseieren skal betale et akontobeløp som fastsettes av seksjonseierne på årsmøtet, eller av styret, for å dekke sin andel av felleskostnadene. Akontobeløpet kan også dekke avsetning av midler til fremtidig vedlikehold, påkostninger eller andre fellestiltak på eiendommen dersom årsmøtet har vedtatt slik avsetning. Endring av akontobeløp kan tidligst tre i kraft etter en måneds varsel.

### **4. PANTERETT FOR SEKSJONSEIERENS FORPLIKTELSER**

De andre seksjonseierne har panterett i seksjonen for krav mot seksjonseieren som følger av sameieforholdet, jf. eierseksjonsloven § 31. Pantekravet kan ikke overstige et beløp som for hver bruksenhet svarer til to ganger folketrygdens grunnbeløp på det tidspunktet tvangsdekning besluttet gjennomført. Panteretten omfatter også krav som skulle ha vært betalt etter at det har kommet inn en begjæring til namsmyndighetene om tvangsdekning.

### **5. VEDLIKEHOLD**

#### **5.1. Seksjonseierens plikt til å vedlikeholde bruksenheten**

Seksjonseieren skal vedlikeholde bruksenheten slik at skader på fellesarealene og andre bruksenheter forebygges, og slik at de øvrige seksjonseierne slipper ulemper.

Vedlikeholdsplikten omfatter også eventuelle tilleggsdeler til bruksenheten.

Seksjonseierens vedlikeholdsplikt omfatter slikt som

- a) inventar
- b) utstyr, som vannklosett, varmtvannsbereder, badekar og vasker
- c) apparater, for eksempel brannslukningsapparat
- d) skap, benker, innvendige dører med karm
- e) listverk, skillevegger, tapet



- f) gulvbelegg, varmekabler, membran og sluk
- g) vegg-, gulv- og himlingsplater
- h) rør, ledninger, sikringskap fra og med første hovedsikring eller inntakssikring
- i) vinduer og ytterdører
- j) innvendige flater på balkong eller lignende.

Seksjonseieren skal vedlikeholde våtrom slik at lekkasjer unngås.

Seksjonseieren skal rense sluk og holde avløpsrør åpne frem til fellesledningen. Dette gjelder også sluk på balkong eller lignende som ligger til bruksenheten.

Vedlikeholdsplikten omfatter også nødvendig reparasjon og utskifting av det som er nevnt i annet, tredje og fjerde ledd, men ikke utskifting av sluk, vinduer og ytterdører.

Vedlikeholdsplikten omfatter ikke reparasjon eller utskifting av tak, bjelkelag, bærende veggkonstruksjoner og rør eller ledninger som er bygget inn i bærende konstruksjoner.

Innvendige vann- og avløpsledninger omfattes av vedlikeholdsplikten så langt de er synlige i eller lett tilgjengelige fra bruksenheten, og ikke er bygget inn i etasjeskillere og andre bærende konstruksjoner, eller også betjener andre bruksenheter. Innkassing og andre hindringer utført av nåværende eller tidligere seksjonseiere, fritar ikke for vedlikeholdsplikt.

Vedlikeholdsplikten omfatter også utbedring av tilfeldige skader, for eksempel skader som er forårsaket av uvær, innbrudd eller hærverk.

Seksjonseier er ansvarlig for at bruksenheten er utstyrt med påbudt brannvernutstyr, og at dette fungerer og er i forskriftsmessig stand.

Seksjonseieren er ansvarlig for å holde bruksenheten oppvarmet, slik at rør ikke fryser.

Etter et eierskifte har den nye seksjonseieren plikt til å utføre vedlikehold, inkludert reparasjoner og utskifting, etter denne bestemmelsen. Denne plikten gjelder selv om vedlikeholdet skulle ha vært utført av den tidligere seksjonseieren.

En seksjonseier som ikke oppfyller vedlikeholdsplikten sin, skal erstatte tap dette påfører andre seksjonseiere, jf. eierseksjonsloven § 34.

For skader på fellesareal eller andre seksjoner som en seksjonseier er erstatningsansvarlig for, skal seksjonseierens forsikring benyttes så langt den rekker, før sameiets forsikring benyttes.

Hvis sameiets forsikring benyttes skal den som har vedlikeholdsansvaret for stedet hvor skaden oppsto betale forsikringens egenandel, dersom erstatningsansvar etter eierseksjonsloven foreligger. Bestemmelsen gjelder også når skaden er forårsaket av noen av seksjonseierens husstand eller personer som seksjonseieren har gitt adgang til eiendommen eller overlatt sin seksjon til.

Hvis sameiets forsikring dekker en skade oppstått i en seksjon, og skadeutbedringen etter disse vedtektene er seksjonseierens ansvar, bærer seksjonseierens selv det tapet egenandelen utgjør.

## **5.2. Sameiets plikt til å vedlikeholde og utbedre fellesarealer m.m.**

Sameiet skal holde utvendige og innvendige fellesarealer, inkludert bygningen og felles installasjoner, forsvarlig ved like. Vedlikeholdet skal utføres slik at skader på fellesarealene og de enkelte bruksenhetene forebygges, og slik at seksjonseierne slipper ulemper. Vedlikeholdsplikten omfatter alt som ikke faller inn under den enkelte seksjonseierens vedlikeholdsplikt. Vedlikeholdsplikten omfatter også reparasjon og utskifting når det er nødvendig, og utbedring av tilfeldige skader.

Vedlikeholdsplikten omfatter også felles installasjoner som går gjennom bruksenheter, slik som rør, ledninger og kanaler. Sameiet har rett til å føre nye slike installasjoner gjennom bruksenhetene hvis det ikke skaper vesentlig ulempe for den aktuelle seksjonseieren. Seksjonseieren skal gi sameiet adgang til bruksenheten for å vedlikeholde, installere og kontrollere felles installasjoner. Kontroll og arbeid i bruksenhetene skal varsles i rimelig tid og gjennomføres slik at det ikke skaper unødvendig ulempe for seksjonseieren eller andre brukere.

Den enkelte er ansvarlig for gressklipping på sitt uteområde. Styret organiserer felles snømåking på fellesarealer vinterstid. Samtlige gjerder på eiendommen, inklusive støygjerdet, vedlikeholdes i regi av styret.

Hvis sameiet ikke oppfyller sin vedlikeholdsplikt, skal det erstatte tap dette påfører seksjonseierne gjennom skader på bruksenhetene, jf. eierseksjonsloven § 35.

## **5.3. Bygningsmessige arbeider**

Utskifting av vinduer og ytterdører, oppsetting av markiser, endring av fasadekledning, endring av utvendige farger eller lignende, skal skje etter en samlet plan vedtatt av årsmøtet. Skal slikt arbeid utføres av seksjonseierne selv, må det kun skje etter forutgående godkjenning av styret.

Tilbygg/påbygg og andre endringer av bebyggelsen som etter vedtektene og eierseksjonsloven krever årsmøtets samtykke, må ikke igangsettes før samtykke er gitt. Dette gjelder selv om bygningsmyndighetene har gitt tillatelse til igangsettelse. Søknad til bygningsmyndighetene må godkjennes av styret før søknad kan sendes.

## **6. MISLIGHOLD**

### **6.1. Pålegg om salg av seksjonen**

Hvis en seksjonseier til tross for skriftlig advarsel vesentlig misligholder sine plikter, kan styret pålegge vedkommende å selge seksjonen, jf. eierseksjonsloven § 38. Advarselen skal opplyse om at vesentlig mislighold gir styret rett til å kreve seksjonen solgt.

### **6.2. Fravikelse av bruksenheten (utkastelse)**

Hvis seksjonseierens, eller seksjonens bruker, oppførsel medfører fare for ødeleggelse eller vesentlig forringelse av eiendommen, eller seksjonseierens, eller brukers, oppførsel er til alvorlig plage eller sjenanse for eiendommens øvrige brukere, kan styret kreve fravikelse av bruksenheten etter tvangsfullbyrdelsesloven kapittel 13, jf. eierseksjonsloven § 39.

## **7. ÅRSMØTET**

### **7.1. Årsmøtets myndighet. Mindretallsvern**

Årsmøtet har den øverste myndigheten i sameiet. Et flertall på årsmøtet kan ikke ta beslutninger som er egnet til å gi noen seksjonseiere eller utenforstående en urimelig fordel på andre seksjonseieres bekostning.



## **7.2. Ordinært årsmøte**

Ordinært årsmøte skal holdes hvert år innen utgangen av juni. Styret skal på forhånd varsle seksjonseierne om dato for møtet og om siste frist for å innlevere saker som ønskes behandlet.

Styret beslutter hvordan årsmøtet skal gjennomføres. Årsmøtet skal gjennomføres som fysisk møte dersom minst to seksjonseiere som til sammen har minst ti prosent av stemmene, krever det. Styret kan sette en frist for når et krav om fysisk møte kan settes frem. Fristen kan tidligst løpe fra seksjonseierne har blitt informert om hvilke saker årsmøtet skal behandle, og må være så lang at seksjonseierne får rimelig tid til å vurdere om de skal fremme krav om fysisk møte. Dersom årsmøtet ikke gjennomføres som fysisk møte, må styret sørge for en forsvarlig gjennomføring og at det foreligger systemer som sikrer at lovens krav til årsmøte er oppfylt. Systemene må sikre at deltakelsen og stemmegivningen kan kontrolleres på en betryggende måte, og det må benyttes en betryggende metode for å bekrefte deltakernes identitet.

## **7.3. Ekstraordinært årsmøte**

Ekstraordinært årsmøte skal holdes når styret finner det nødvendig, eller når minst to seksjonseiere som til sammen har minst ti prosent av stemmene, krever det og samtidig oppgir hvilke saker de ønsker behandlet.

## **7.4. Innkalling til årsmøte**

Styret innkaller årsmøtet med et varsel som skal være på minst åtte og høyst tjue dager. Styret kan om nødvendig innkalle til ekstraordinært årsmøte med kortere varsel, men varselet kan aldri være kortere enn tre dager.

Innkallingen skjer skriftlig. Som skriftlig regnes også elektronisk kommunikasjon.

Innkallingen skal tydelig angi de sakene årsmøtet skal behandle. Skal årsmøtet kunne behandle et forslag som etter loven eller vedtektene må vedtas med minst to tredjedels flertall av de avgitte stemmene, må hovedinnholdet være angitt i innkallingen.

Saker som en seksjonseier ønsker behandlet i det ordinære årsmøtet, skal nevnes i innkallingen når styret har mottatt krav om det før fristen etter vedtektenes punkt 7.2.

## **7.5. Saker årsmøtet skal behandle**

Årsmøtet skal behandle de sakene som er angitt i innkallingen til møtet.

Uten hensyn til om sakene er nevnt i innkallingen, skal det ordinære årsmøtet

- a) behandle styrets eventuelle årsberetning
- b) behandle og eventuelt godkjenne styrets regnskap for foregående kalenderår
- c) velge styremedlemmer.

Årsberetning, regnskap og eventuell revisjonsberetning skal senest en uke før ordinært årsmøte sendes ut til alle seksjonseiere med kjent adresse. Dokumentene skal dessuten være tilgjengelige i årsmøtet.

## **7.6. Saker årsmøtet kan behandle**

Bortsett fra saker som skal behandles av ordinært årsmøte etter 7.5 annet ledd, kan årsmøtet bare ta beslutning om saker som er angitt i innkallingen til møtet. Hvis alle seksjonseierne er til stede på årsmøtet og stemmer for det, kan årsmøtet også ta beslutning i

saker som ikke står i innkallingen. At saken ikke er nevnt i innkallingen, er ikke til hinder for at styret beslutter å innkalle til nytt årsmøte for å avgjøre forslag som er fremsatt i møtet.

#### **7.7. Hvem som kan delta på årsmøtet**

Alle seksjonseierne har rett til å delta på årsmøtet med forslags-, tale-, og stemmerett. Ektefelle, samboer eller et annet medlem av husstanden til eieren av en boligseksjon har rett til å være til stede og til å uttale seg.

Styremedlemmer, forretningsfører, revisor og leier av boligseksjon har rett til å være til stede på årsmøtet og til å uttale seg. Styreleder og forretningsfører har plikt til å være til stede med mindre det er åpenbart unødvendig, eller de har gyldig forfall.

En seksjonseier kan møte ved fullmektig. Fullmakten kan når som helst tilbakekalles. Fullmakten kan ikke angi hva fullmektigen skal stemme. Seksjonseieren har rett til å ta med en rådgiver til årsmøtet. Rådgiveren har bare rett til å uttale seg dersom et flertall på årsmøtet tillater det.

#### **7.8. Ledelse av årsmøtet**

Styrelederen leder årsmøtet med mindre årsmøtet velger en annen møteleder. Møtelederen behøver ikke å være seksjonseier.

#### **7.9. Flertallskrav ved ulike beslutninger på årsmøtet. Særlige begrensninger i årsmøtets myndighet.**

Beslutninger på årsmøtet tas med vanlig flertall av de avgitte stemmene hvis ikke andre flertallskrav er fastsatt i loven eller vedtektene. Vedtektene kan ikke fastsette strengere flertallskrav enn det som er fastsatt i loven.

Det kreves et flertall på minst to tredjedeler av de avgitte stemmene på årsmøtet for å ta beslutning om

- a) ombygging, påbygging eller andre endringer av bebyggelsen eller tomten som går ut over vanlig forvaltning og vedlikehold
- b) omgjøring av fellesarealer til nye bruksenheter eller utvidelse av eksisterende bruksenheter
- c) salg, kjøp, utleie eller leie av fast eiendom, eller andre rettslige disposisjoner over fast eiendom som går ut over vanlig forvaltning
- d) samtykke til at formålet for én eller flere bruksenheter endres fra boligformål til annet formål eller omvendt
- e) samtykke til reseksjonering som nevnt i eierseksjonsloven § 20 annet ledd annet punktum.
- f) samtykke til sammenslåing av sameier som nevnt i eierseksjonsloven § 22 a
- g) ombygging eller annen tilrettelegging som fører til at bruksenheten kan brukes som bolig for flere personer enn det som er vanlig for bruksenheter med tilsvarende størrelse og romløsning (hyblifisering)
- h) endring av vedtektene med mindre loven stiller strengere krav

#### **7.10. Flertallskrav for særlige bomiljøtiltak**

Tiltak som har sammenheng med seksjonseiernes bo- eller bruksinteresser, og som går ut over vanlig forvaltning, og som fører med seg økonomisk ansvar eller utlegg for seksjonseierne i fellesskap på mindre enn fem prosent av de årlige felleskostnadene, besluttet med vanlig flertall av de avgitte stemmene på årsmøtet.



### 7.11. Beslutninger som krever enighet fra alle seksjonseiere

Alle seksjonseiere må, enten på årsmøtet eller på et annet tidspunkt, uttrykkelig si seg enige hvis sameiet skal kunne ta beslutning om

- a) salg eller bortfeste av hele eller vesentlige deler av eiendommen
- b) oppløsning av sameiet
- c) tiltak som medfører en vesentlig endring av sameiets karakter
- d) tiltak som går ut over seksjonseierens bo- eller bruksinteresser, uavhengig av størrelsen på kostnaden som tiltaket medfører, og uavhengig av hvor stort økonomisk ansvar eller utlegg tiltaket medfører for de enkelte seksjonseierne
- e) endring av utgiftsfordelingen
- f) innskrenkninger i seksjonseierens råderett

### 7.12. Beregning av flertall og opptelling av stemmer på årsmøtet

På årsmøtet har hver seksjon én stemme, og flertallet regnes etter antall stemmer.

Ved opptelling av stemmer anses blanke stemmer som ikke avgitt. Står stemmene likt, avgjøres saken ved loddtrekning.

### 7.13 Sameiebrøk

<i>Seksjon</i>	A	B	C	D	E
<i>Teller</i>	20	20	20	20	20
<i>Nevner</i>	100				

### 7.14. Protokoll fra årsmøtet

Møtelederen har ansvar for at det føres protokoll over alle saker som behandles, og alle beslutninger som tas på årsmøtet. Møtelederen og minst én seksjonseier som utpekes av årsmøtet blant dem som er til stede, skal underskrive protokollen. Protokollen skal til enhver tid holdes tilgjengelig for seksjonseierne.

Protokollen skal inneholde navn på alle som er til stede, eventuelt hvor mange seksjonseiere som er representert ved fullmektig. Den kan også inneholde referat av innleggene på årsmøtet. Ved avstemninger som krever samtykke fra den det gjelder bør det redegjøres for hvem som har gitt samtykke.

### 7.15. Inhabilitet

Ingen kan delta i en avstemning om

- a) et søksmål mot en selv eller ens nærstående
- b) et søksmål mot andre eller andres ansvar overfor sameiet dersom egen interesse i saken er vesentlig og kan stride mot sameiets interesser
- c) pålegg eller krav etter eierseksjonsloven §§ 38 (pålegg om salg) og 39 (utkastelse) som er rettet mot en selv eller ens nærstående.

Dette gjelder også for den som opptrer ved eller som fullmektig.

## 8. STYRET

### 8.1. Styrets sammensetning og arbeid

Sameiet skal ha et styre. Styret skal ha en leder. Hver seksjon har automatisk én styreplass, slik at styret har fem medlemmer. Samtlige seksjoner plikter å delta i styrearbeid, da dette er et lite sameie og felles innsats forventes.

## **8.2. Valg av styreleder, tjenestetid og vederlag**

Årsmøtet skal velge styreleder med vanlig flertall av de avgitte stemmene. Bare myndige personer kan være styremedlemmer.

Styremedlemmene tjenestegjør i to år hvis ikke årsmøtet har bestemt noe annet. Årsmøtet skal fastsette eventuelt vederlag til styremedlemmene.

## **8.3. Styremøter**

Styrelederen skal sørge for at styret møtes så ofte som det trengs. Et styremedlem eller forretningsfører kan kreve at styret sammenkalles.

Styremøtet skal ledes av styrelederen. Er ikke styrelederen til stede, og det ikke er valgt noen nestleder, skal styret velge en møteleder. Står stemmene likt, gjør møtelederens stemme utslaget.

Styret er beslutningsdyktig når styremedlemmer som representerer mer enn halvparten av stemmene, er til stede.

Styret skal føre protokoll fra styremøtene. Alle de fremmøtte styremedlemmene skal undertegne protokollen. Protokollen skal angi tid og sted for møtet, hvem som deltok, hvem som var møteleder, hvilke saker som ble behandlet, hva som ble besluttet, og hvem som eventuelt stemte imot beslutningene. Den enkelte seksjonseier har ikke krav på å gjennomgå protokollen.

## **8.4. Styrets oppgaver**

Styret skal sørge for vedlikehold og drift av eiendommen og ellers sørge for forvaltningen av sameiets anliggender i samsvar med lov, vedtekter og beslutninger på årsmøtet.

## **8.5. Styrets beslutningsmyndighet. Mindretallsvern.**

Styret skal ta alle beslutninger som ikke i loven eller vedtektene er lagt til andre organer. Beslutninger som kan tas med et vanlig flertall på årsmøtet, kan også tas av styret om ikke annet følger av lov, vedtekter eller årsmøtets beslutning i det enkelte tilfelle.

Styret kan ikke ta beslutninger eller handle på en måte som er egnet til å gi noen seksjonseiere eller utenforstående en urimelig fordel på andre seksjonseieres bekostning.

## **8.6. Inhabilitet**

Et styremedlem kan ikke delta i behandlingen eller avgjørelsen av spørsmål som medlemmet selv eller dennes nærstående har en fremtredende personlig eller økonomisk særinteresse i. Dette forhindrer ikke behandling av saker som omhandler fellesskapet.

## **8.7. Styrets representasjonsadgang og ansvar**

Styret har rett til å representere seksjonseierne og forplikte dem med sin underskrift i saker som gjelder seksjonseiernes felles rettigheter og plikter. Dette omfatter å gjennomføre beslutninger truffet av årsmøtet eller styret, og rettigheter og plikter som ellers angår fellesareal og fast eiendom. Styret kan også gjøre gjeldende krav seksjonseierne har mot utbyggeren dersom kravet knytter seg til mangler ved fellesarealene eller forsinket ferdigstillelse av disse.



## **9. FORRETNINGSFØRER**

### **9.1. Ansettelse eller engasjement av forretningsfører**

Årsmøtet kan med vanlig flertall beslutte at sameiet skal ha en forretningsfører.

Det er styrets oppgave å ansette eller engasjere forretningsfører og andre funksjonærer, gi instruks for dem, fastsette deres lønn eller godtgjørelse, føre tilsyn med at de oppfyller sine plikter, samt å avslutte engasjementet.

### **9.2. Inhabilitet**

Forretningsføreren kan ikke delta i behandlingen eller avgjørelsen av noe spørsmål som forretningsføreren selv eller dennes nærstående har en fremtredende personlig eller økonomisk særinteresse i.

## **10. REGNSKAP OG REVISJON**

### **10.1. Plikt til å føre regnskap**

Styret skal sørge for ordentlig og tilstrekkelig regnskapsførsel. Styret skal legge frem regnskapet for det forrige kalenderåret på det ordinære årsmøtet.

### **10.2. Plikt til å ha revisor**

Årsmøtet kan med vanlig flertall av de avgitte stemmene vedta at sameiet skal ha en revisor som er valgt av årsmøtet.

Årsmøtet velger revisor, hvis ønsket. Revisoren tjenestegjør inntil annen revisor er valgt.

Dersom sameiet har statsautorisert eller registrert revisor, gjelder bestemmelsene i revisorloven så langt de passer.

## **11. FORHOLDET TIL LOV OM EIERSEKSJONER**

For så vidt ikke annet følger av disse vedtekter, gjelder reglene i lov om eierseksjoner av 16. juni 2017 nr. 65.

Dette skjema vil være en del av salgsoppgaven

Meglerfirma	Ensjø Eiendomsmegling AS	Oppdragsnr.	91240275		
Adresse	Prestmåsan 10E				
Postnr.	2020	Sted	SKEDSMOKORSET		
Er det dødsbo?	<input checked="" type="checkbox"/> Nei <input type="checkbox"/> Ja	Avdødes navn			
Salg ved fullmakt?	<input checked="" type="checkbox"/> Nei <input type="checkbox"/> Ja	Navn hjemmelshaver			
Når kjøpte du boligen?	2022	Hvor lenge har du bodd i boligen?	2,5 år	Har du bodd i boligen siste 12 mnd?	<input type="checkbox"/> Nei <input checked="" type="checkbox"/> Ja
I hvilket selskap har du (evt. sameiet/brl/aksjelaget) tegnet bygningsforsikring?	Fremtind	Polise/avtalenr	27418275		
Selger 1 Fornavn	Thomas	Etternavn	Emanuel Knutsen		
Selger 2 Fornavn	Tonia	Etternavn	Kvernmo Knutsen		

## SPØRSMÅL FOR ALLE TYPER

### EIENDOMMER

(spørsmål som besvares med «Ja», skal beskrives nærmere i feltet

«Kommentar»)

#### 1. Kjenner du til om det er/har vært feil ved våtrommene, f. eks. sprekker, lekkasje, råte, lukt eller soppkader?

Nei  Ja Kommentar

#### 2. Kjenner du til om det er utført arbeid på bad/våtrom? Hvis nei, gå til punkt 3.

Nei  Ja, kun faglært  Ja, både av faglært og ufaglært / egeninnsats  Ja, kun av ufaglært / egeninnsats

Firmanavn

Redegjør for hva som ble gjort av hvem og når:

##### 2.1 Ble tettesjikt/membran/sluk oppgradert/fornyet?

Nei  Ja

Firmanavn

Redegjør for hva som ble gjort av hvem og når:

##### 2.2 Foreligger det dokumentasjon på arbeidene?

Nei  Ja Kommentar

##### 2.3 Er arbeidet byggemeldt?

Nei  Ja Kommentar

#### 3. Kjenner du til om det er/har vært feil på vann/avløp, herunder rørbrudd, tilbakeslag, tett sluk eller lignende?

Nei  Ja Kommentar

#### 4. Kjenner du til om det er/har vært utført arbeid/kontroll på vann/avløp?

Nei  Ja, kun faglært  Ja, både av faglært og ufaglært / egeninnsats  Ja, kun av ufaglært / egeninnsats

Firmanavn

Redegjør for hva som ble gjort av hvem og når:

#### 5. Kjenner du til om det er/har vært problemer med drenering, fuktinnsig, øvrig fukt eller fuktmerker i underetasje/kjeller?

Nei  Ja Kommentar

6. **Kjenner du til om det er/har vært problemer med ildsted/skorstein/pipe, f. eks. dårlig trekk, sprekker, pålegg etter tilsyn, fyringsforbud eller lignende?**  
 Nei  Ja Kommentaar
7. **Kjenner du til om det er/har vært skjevheter/setningsskader, f. eks. riss/sprekker i mur, skjeve gulv eller lignende?**  
 Nei  Ja Kommentaar
8. **Kjenner du til om det er/har vært sopp/råteskader i boligen?**  
 Nei  Ja Kommentaar
9. **Kjenner du til om det er/har vært insekter/skadedyr i boligen som f.eks. rotter, mus, maur eller lignende?**  
 Nei  Ja Kommentaar
10. **Kjenner du til om det er/har vært skjeggkre i boligen?**  
 Nei  Ja Kommentaar
11. **Kjenner du til om det er/har vært utettheter i terrasse/garasje/tak/fasade?**  
 Nei  Ja Kommentaar
12. **Kjenner du til om det har vært utført arbeider på terrasse/garasje/tak/fasade?**  
 Nei  Ja, kun faglært  Ja, både av faglært og ufaglært / egeninnsats  Ja, kun av ufaglært / egeninnsats  
Firmanavn  
Redegjør for hva som ble gjort av hvem og når:
13. **Kjenner du til om det er/har vært utført arbeider på el-anlegget eller andre installasjoner (f.eks. oljetank, sentralfyr, ventilasjon)? Hvis nei, gå til punkt 14.**  
 Nei  Ja, kun faglært  Ja, både av faglært og ufaglært / egeninnsats  Ja, kun av ufaglært / egeninnsats  
Firmanavn  
Redegjør for hva som ble gjort av hvem og når:
- 13.1 **Foreligger det samsvarserklæring for hele eller deler av det elektriske anlegget (i henhold til forskrift om lavspenningsanlegg)?**  
 Nei  Ja Kommentaar
14. **Kjenner du til om det er utført kontroll av el-anlegget og/eller andre installasjoner (f.eks. oljetank, sentralfyr, ventilasjon)?**  
 Nei  Ja Kommentaar
15. **Har du ladeanlegg/ladeboks for el-bil i dag?**  
 Nei  Ja Kommentaar
16. **Kjenner du til om ufaglærte har utført arbeider som normalt bør utføres av faglærte personer utover det som er nevnt tidligere (f.eks. på drenering, murerarbeid, tømmerarbeid etc.)?**  
 Nei  Ja Kommentaar
17. **Kjenner du til om det er nedgravd oljetank på eiendommen? Hvis nei, gå til punkt 18.**  
 Nei  Ja
- 17.1 **Har kommunen gitt dispensasjon til at den nedgravde oljetanken kan bli liggende, f. eks. ved at den nedgravde oljetanken tømmes, saneres eller fylles igjen med masser?**  
 Nei  Ja Kommentaar
18. **Kjenner du til forslag til- eller vedtatte reguleringsplaner, andre planer, nabovarsel, eller offentlige vedtak som kan medføre endringer i bruken av eiendommen eller eiendommens omgivelser?**  
 Nei  Ja Kommentaar
19. **Kjenner du til om det foreligger påbud/heftelser/krav/manglende tillatelser vedrørende eiendommen?**  
 Nei  Ja Kommentaar
20. **Selges eiendommen med utleiedel, leilighet eller hybel eller lignende?**  
 Nei  Ja
- 20.1 **Hvis ja, er rommene som benyttes til ovennevnte godkjent til beboelse (rom til varig opphold) av bygningsmyndighetene?**



Nei  Ja Kommentar

**21. Kjenner du til om det er innredet/bruksendret/bygget ut kjeller eller loft eller andre deler av boligen? Hvis nei, gå til punkt 22.**

Nei  Ja Kommentar

**21.1 Er innredningen/utbyggingen godkjent hos bygningsmyndighetene?**

Nei  Ja Kommentar

**22. Kjenner du til manglende brukstillatelse eller ferdigattest?**

Nei  Ja Kommentar

**23. Kjenner du til om det er foretatt radonmåling?**

Nei  Ja Kommentar

**24. Kjenner du til om det foreligger skaderapporter, tilstandsvurderinger, boligsalgsrapporter eller målinger?**

Nei  Ja Kommentar

**25. Kjenner du til andre forhold av betydning som kan være relevant for kjøper å vite om (f.eks. rasfare, tinglyste forhold eller private avtaler)?**

Nei  Ja Kommentar

## SPØRSMÅL FOR LEILIGHETER I

### SAMEIER/BORETTSLAG/BOLIGAKSJESELSKAP:

**26. Kjenner du til om sameie/laget/selskapet er involvert i tvister av noe slag?**

Nei  Ja Kommentar

**27. Kjenner du til vedtak/forslag til vedtak om forhold vedrørende eiendommen som kan medføre økte felleskostnader/økt fellesgjeld?**

Nei  Ja Kommentar

**28. Kjenner du til om det er/har vært sopp/råteskader/insekter/skadedyr i sameiet/laget/selskapet som f.eks. rotter, mus, maur eller lignende?**

Nei  Ja Kommentar

Det har blitt oppdaget det som ser ut som tunneler forårsaket av jordrotter enkelte steder på plenen. Det er av begrenset omfang, og vi har brukt en elektrisk jordrottejager. Skadedyr har ikke vært observert.

**29. Kjenner du til om det er/har vært skjeggkre i sameiet/laget/selskapet (i fellesareal eller i andre boliger)?**

Nei  Ja Kommentar

## TILLEGGSKOMMENTAR

Jeg bekrefter at opplysninger er gitt etter beste skjønn. Jeg er kjent med at dersom jeg har gitt ufullstendige, uriktige eller misvisende opplysninger om eiendommen, vil selskapet kunne søke hel eller delvis regress for sine utbetalinger eller redusere sitt ansvar helt eller delvis, jfr. Vilkår for boligselgerforsikring punkt 9.1 og forsikringsavtaleloven kapittel 4.

Jeg er orientert om at mitt mulige ansvar som selger etter avhendingsloven, eventuelt etter kjøpsloven (aksjeboliger), og om Anticimex Forsikrings boligselgerforsikringstilbud. Jeg er klar over at avtale om tegning av forsikring er bindende fra signering av egenerklærings skjema. Premietilbudet som er gitt av megler er bindende for Anticimex Forsikring i 6 måneder fra oppdragsinngåelse med megler. Etter dette vil premien og forsikringsvilkårene kunne justeres.

Når premietilbudet ikke lenger er bindende for forsikrings selskapet, må egenerklærings skjemaet signeres på nytt og eventuelle endringer påføres. Det vil da være forsikrings premien og forsikringsvilkårene på ny signerings dato som legges til grunn.

Det kan ikke tegnes boligselgerforsikring ved salg av boligeiendom i følgende tilfeller:

- mellom ektefeller eller slektninger i rett oppstigende eller nedstigende linje, søsken, eller
  - mellom personer som bor eller har bodd på boligeiendommen og/eller
  - når salget skjer som ledd i sikredes næringsvirksomhet/er en næringsseiendom
  - etter at boligeiendommen er lagt ut for salg.
- Dersom det ikke foreligger risikovurdering (tilstandsrapport) for boligeiendommen som tilfredsstillter kravene i forskrift til avhendingslova FOR-2021-06-08-1850

Forsikringselskapet kan ved skriftlig samtykke likevel akseptere tegning av forsikring også i ovennevnte tilfeller. Dersom selskapet ikke har gitt skriftlig samtykke, kan erstatningen bortfalle.

Ved oppgjørsoppdrag trer forsikringen i kraft når kontrakten er signert av begge parter, begrenset til siste 12 måneder før overtakelse.

**For øvrig oppfordrer selger potensielle kjøpere til å undersøke eiendommen grundig, jf. avhendingsloven § 3-10 og kjøpslovens § 20 (aksjeboliger).**

Ved signering av nærværende skjema aksepteres at Buysure AS, Visma Real Estate AS og Signicat AS ikke har ansvar for transaksjonen som tjenesten benyttes til, og ikke kan holdes ansvarlig for eventuelt tap av noen art som følge av brukerfeil, eventuelle feil ved Signicat AS og Visma Real Estate AS sine tjenester eller tredjepartsløsninger, herunder BankID.

Forsikringsvilkårene leser du i sin helhet på:

<https://buysure.no/Anticimex/vilkaar>

Les mer om boligselgerforsikringen og se prislister her:

[buysure.no/boligselgerforsikring](https://buysure.no/boligselgerforsikring)

Jeg ønsker å tegne boligselgerforsikring, og bekrefter å ha mottatt og lest forsikringsvilkårene og informasjonsbrosjyre til selger i forbindelse med tegning av boligselgerforsikring. Forsikringen trer i kraft på det tidspunkt det foreligger en budaksept mellom partene, begrenset til tolv måneder før overtakelse. Ved oppgjørsoppdrag trer forsikringen i kraft når kontrakten er signert av begge parter, begrenset til siste 12 måneder før overtakelse. Jeg bekrefter med dette at eiendommen ikke er en næringsseiendom, at den ikke selges som ledd i næringsvirksomhet eller mellom ektefeller eller slektninger i rett oppstigende eller nedstigende linje, søsken, eller mellom personer som bor eller har bodd på boligeiendommen. Dersom forsikringen er tegnet i strid med ovenstående (se også forsikringsvilkårene punkt 9) kan Anticimex Forsikring søke hel eller delvis regress for sine utbetalinger og/eller redusere sitt ansvar helt eller delvis. Jeg er innforstått med at eiendomsmegleren ikke har fullmakt til å gjøre unntak fra ovennevnte begrensninger. Jeg er oppmerksom på at 9% av total forsikringskostnad er honorar til Buysure AS. Honoraret inngår i den totale premien du som kunde betaler, inkl. evt. administrasjonsgebyrer.

Jeg ønsker ikke å tegne boligselgerforsikring, men megler har tilbudt meg å tegne slik forsikring.

Jeg kan ikke tegne boligselgerforsikring iht. vilkår

# Nabolagsprofil

Prestmåsan 10E - Nabolaget Vardeåsen/Vardefoten - vurdert av 78 lokalkjente

## Nabolaget spesielt anbefalt for

- Familier med barn
- Etablerere
- Godt voksne

## Offentlig transport

🚶 Lurudveien	2 min 🚶
Linje 360, 365	0.1 km
🚶 Frogner stasjon	6 min 🚶
Linje R13	4.4 km
✈ Oslo Gardermoen	19 min 🚶
🚶 Oslo S	25 min 🚶
Totalt 24 ulike linjer	27 km

## Skoler

Vardeåsen skole (1-4 kl.)	4 min 🚶
129 elever, 7 klasser	0.3 km
Åsenhagen skole (1-7 kl.)	10 min 🚶
499 elever, 22 klasser	0.8 km
Sten-Tærud skole (1-10 kl.)	3 min 🚶
429 elever, 23 klasser	2.1 km
Tæruddalen skole (8-10 kl.)	6 min 🚶
425 elever, 28 klasser	2.9 km
Lillestrøm videregående skole	10 min 🚶
800 elever, 34 klasser	6.8 km
Skedsmo videregående skole	11 min 🚶
1000 elever	7.1 km

## Ladepunkt for el-bil

🚗 Vardeåsen Skole - Lillestrøm Ko...	5 min 🚶
🚗 Heidenreich ansattlading - Industr...	8 min 🚶

## Opplevd trygghet

Veldig trygt 90/100

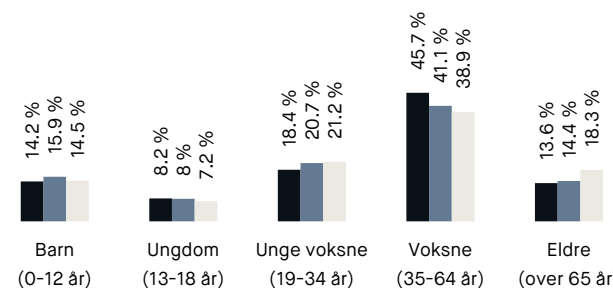
## Kvalitet på skolene

Veldig bra 88/100

## Naboskapet

Godt vennskap 72/100

## Aldersfordeling



Område	Personer	Husholdninger
Vardeåsen/Vardefoten	1 861	804
Skedsmokorset	39 003	16 933
Norge	5 425 412	2 654 586

## Barnehager

Vardeåsen barnehage (0-5 år)	4 min 🚶
72 barn	0.3 km
Åsenhagen barnehage (1-5 år)	15 min 🚶
48 barn	1.1 km
Korshagen kommunale barnehage (1-5...14 min)	1.1 km
74 barn	

## Dagligvare

Kiwi Skedsmokorset	13 min 🚶
PostNord	1 km
Meny Skedsmo Senter	19 min 🚶



## Primære transportmidler

1. Egen bil

2. Buss

## Turmulighetene

Nærhet til skog og mark 94/100

## Kvalitet på barnehagene

Veldig bra 89/100

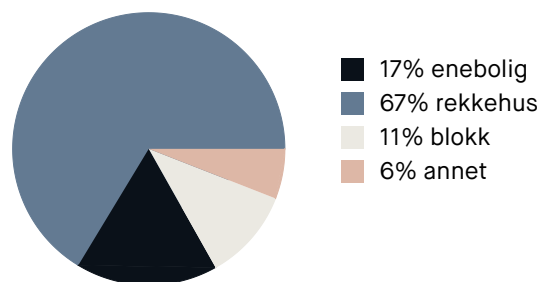
## Støynivået

Lite støynivå 87/100

## Sport

📍 Vardeåsen Nærmiljøsent	4 min 🚶
Ballspill	0.3 km
📍 Skedsmo stadion	8 min 🚶
Ballspill, fotball, ishall	0.7 km
🚶 Fresh Fitness Skedsmokorset	4 min 🚶
🚶 Avancia Sport Center Skedsmokor...	11 min 🚶

## Boligmasse



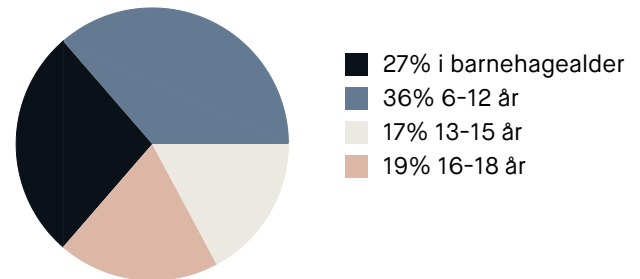
«Det er et veldig barnevennlig sted å bosette seg, med skole og barnehage rett i nærheten!»

Sitat fra en lokalkjent

## Varer/Tjenester

📍 Skedsmo senter	17 min 🚶
📍 Vitusapotek Skedsmokorset	14 min 🚶

## Aldersfordeling barn (0-18 år)



## Familiesammensetning

### Par m. barn



### Par u. barn



### Enslig m. barn



### Enslig u. barn



### Flerfamilier



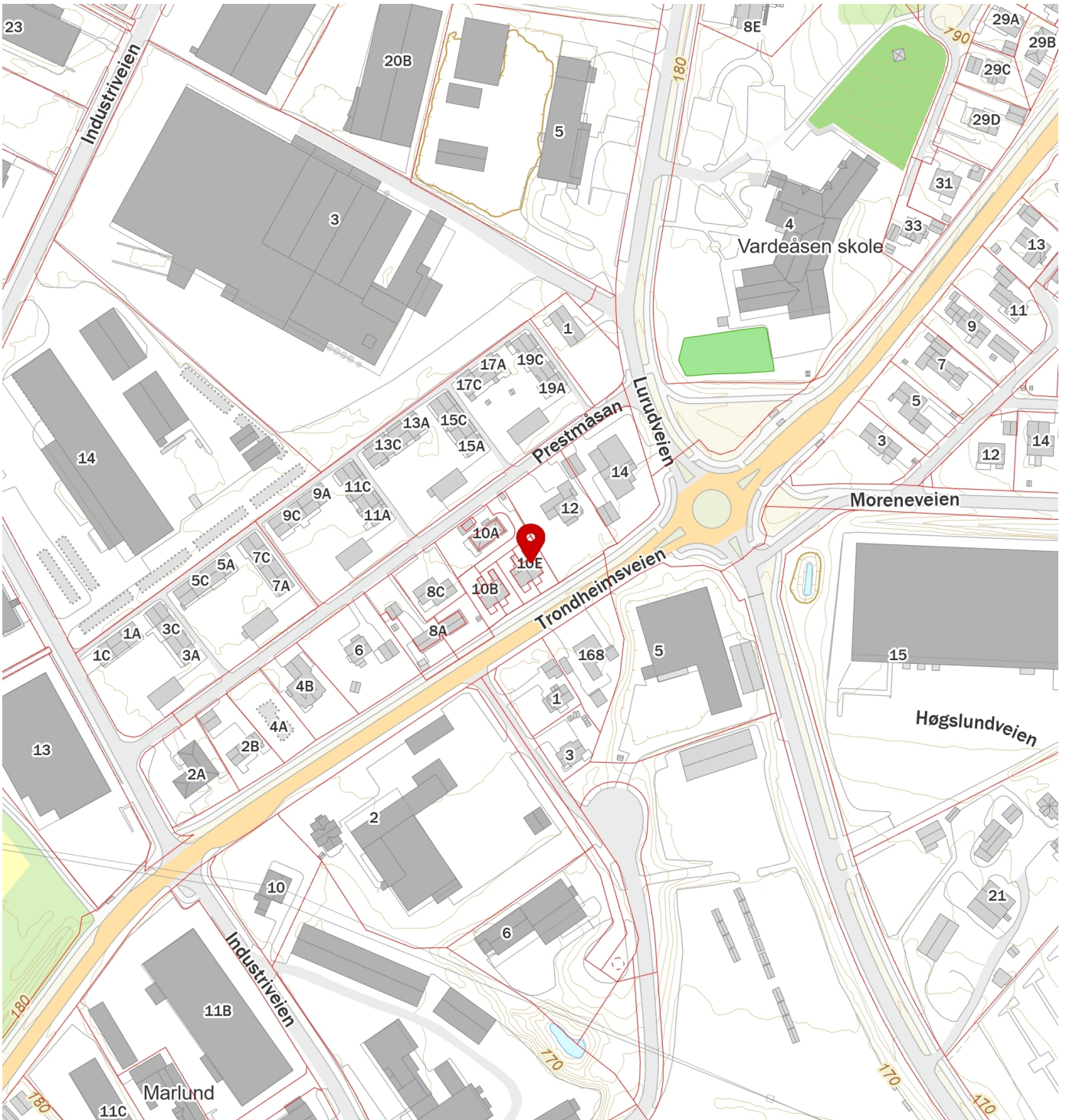
0%

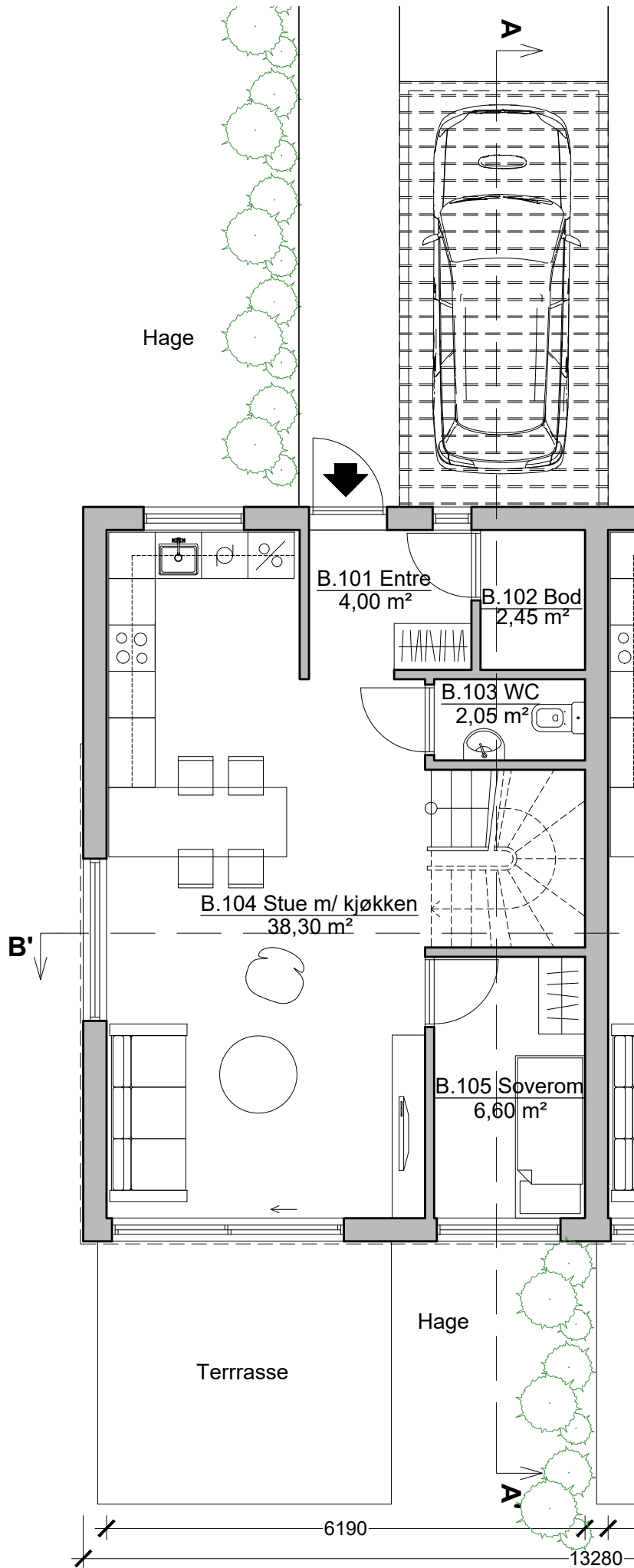
43%

■ Vardeåsen/Vardefoten
■ Skedsmokorset
■ Norge

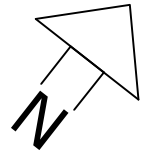
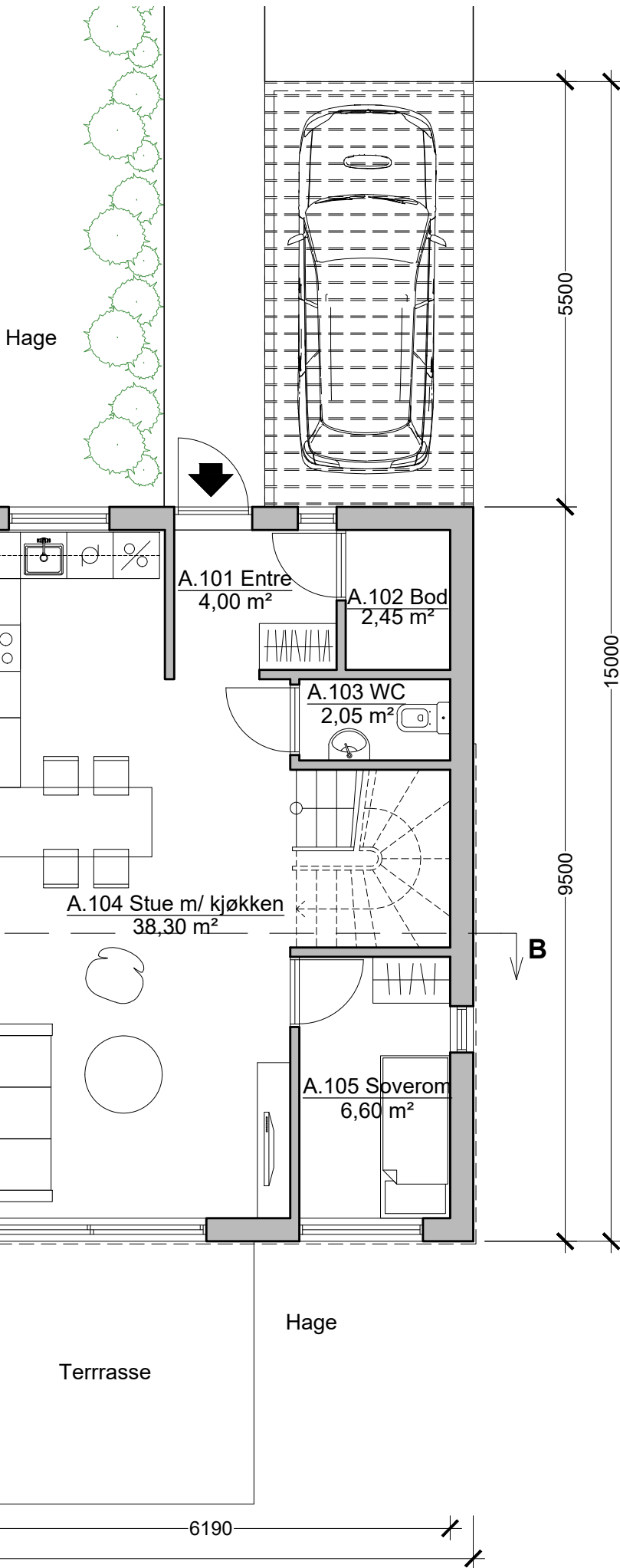
## Sivilstand

		Norge
Gift	36%	33%
Ikke gift	50%	54%
Separert	10%	9%
Enke/Enkemann	3%	4%



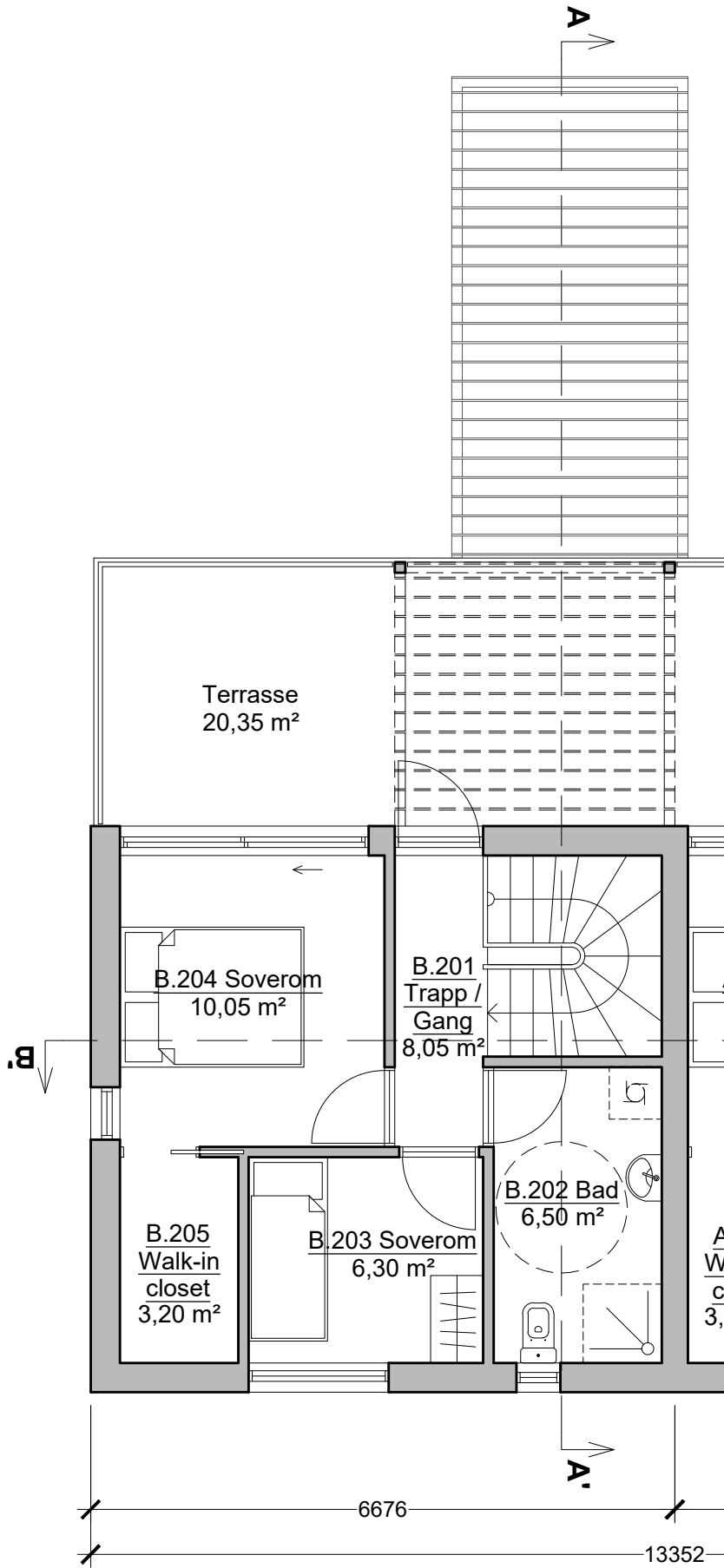


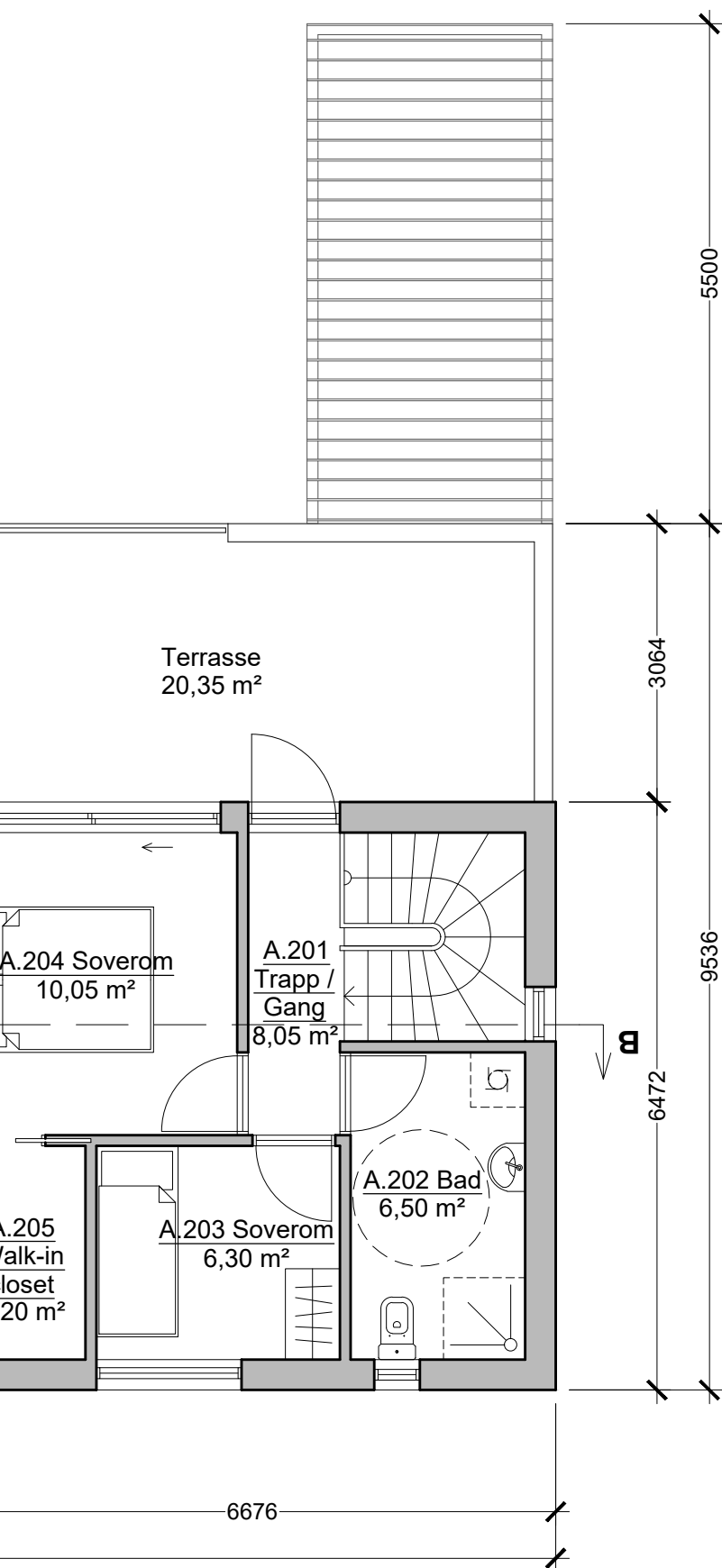
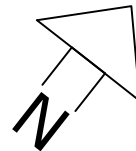




**moderno**

10	03.04.19	Byggesøknad	JT	CZ
Index	Dato	Rettelse	Tegn.	Kont.
Furulunveien 10			m 515	
Ny tomannsbolig			A-PN1	
Plan 1.etg.				
37 / 422		Bernt Hertzberg	03.07.18	1:75 (A3)
Gnr. / Bnr.	Tiltakshaver	Dato	Målestokk	
Moderno AS - PB 3044 Elisenberg, 0207 Oslo - oslo@moderno.no				





moderno<sup>o</sup>

10	03.04.19	Byggesøknad	JT	CZ
Index	Dato	Rettelse	Tegn.	Kont.
Furulunveien 10 Ny tomannsbolig Plan 2.etg.			m 515	
Tegning			A-PN2	
37 / 422	Bernt Hertenberg	03.07.18	1:75 (A3)	
Gnr. / Bnr.	Tiltakshaver	Dato	Målestokk	
Moderno AS - PB 3044 Elisenberg, 0207 Oslo - oslo@moderno.no				



# Eiendomsskatt

**Eiendom: 37/422/0/5**

**Adresse: Prestmåsan 10 E**

Beskrivelse	Årsbeløp [kr.]
Eiendomsskatt i 2024	3147,00

## FORBEHOLD VED UTLEVERING AV INFORMASJON I FORBINDELSE MED EIENDOMSFORESPØRSLER.

I perioden fra nyttår og frem til eiendomsskatt for inneværende år er uskrevet (normalt ca 1.mars) er det fjorårets tall som oppgis.

Det tas forbehold om at det kan være avvik i våre registre/kart/arkiv i forhold til den faktiske situasjonen og at det kan foreligge forhold omkring eiendom og bygninger som kommunen ikke er kjent med. Brukere av informasjonen må derfor være bevisst på sammenheng og formål som den benyttes i, og bruke informasjonen kritisk.

Kommunen kan ikke stilles økonomisk ansvarlig for bruk av informasjon som oppgis i sammenheng med eiendomsforespørsler.



# Lillestrøm kommune

**Adresse:** Postboks 313, 2001 LILLESTRØM

**Telefon:** 66 93 80 00

Utskriftsdato: 06.11.2024

## Kommunale gebyrer 2024

EM §6-7 Oppdragstakerens undersøkelses- og opplysningsplikt

Kilde: Lillestrøm kommune

<b>Kommunenr.</b>	3205	<b>Gårdsnr.</b>	37	<b>Bruksnr.</b>	422	<b>Festenr.</b>		<b>Seksjonsnr.</b>	5
<b>Adresse</b>	Prestmåsan 10E, 2020 SKEDSMOKORSET								

## Kommunale gebyrer fakturert på eiendommen i 2023

Kommunale gebyrer er en kombinasjon av forskudd, abonnement og enkeltgebyrer fakturert etter levert tjeneste. Vi kjenner ikke samlet gebyr for en eiendom for et år før året er omme. Denne rapporten sammenstiller dette for fjoråret, med summer fordelt per fagområde. Tjenestene vil normalt ha en prisøkning hvert år, samt at forbruk på ulike tjenester kan variere fra år til år.

Gebyr	Fakturert beløp i 2023
Avløp	3 113,26 kr
Feiing	608,63 kr
Renovasjon	3 060,96 kr
Vann	2 177,86 kr
<b>Sum</b>	<b>8 960,71 kr</b>

## Prognose kommunale gebyrer fakturert på eiendommen inneværende år

Vare	Grunnlag	Enhetspris	Andel	Korreksjon	Årsprognose	Fakt. hittil i år
Mat/restavfall 360 liter	1 stk	12 281,00 kr	1/4	0 %	3 070,25 kr	3 070,25 kr
Feie- og tilsynsgebyr	1 stk	559,20 kr	1/1	0 %	559,20 kr	559,20 kr
Fast gebyr vann bolig	1 stk	1 124,00 kr	1/1	0 %	1 124,00 kr	1 124,00 kr
Fast gebyr avløp bolig	1 stk	1 489,00 kr	1/1	0 %	1 489,00 kr	1 489,00 kr
A-konto vanngebyr	146 m3	34,42 kr	1/1	0 %	5 026,05 kr	5 026,05 kr
A-konto avløpsgebyr	146 m3	49,66 kr	1/1	0 %	7 250,73 kr	7 250,73 kr
Målt forbruk vann	141 m3	33,10 kr	1/1	0 %	4 667,10 kr	4 667,10 kr
Målt forbruk avløp	141 m3	47,75 kr	1/1	0 %	6 732,75 kr	6 732,75 kr
-Fradrag innbetalt vann	-63 m3	33,10 kr	1/1	0 %	-2 085,30 kr	-2 085,30 kr

Vare	Grunnlag	Enhetspris	Andel	Korreksjon	Årsprognose	Fakt. hittil i år
-Fradrag innbetalt avløp	-63 m3	47,75 kr	1/1	0 %	-3 008,25 kr	-3 008,25 kr
				<b>Sum</b>	<b>24 825,53 kr</b>	<b>24 825,53 kr</b>

Alle eiendommer som er tilknyttet kommunalt vann og/eller avløp i Lillestrøm kommune er pålagt vannmåler. Mangler eiendommen vannmåler skal det installeres. Se kommunens hjemmeside for informasjon om vannmåler: <https://lillestrom.kommune.no/vann-og-avlop/vannmaler>.

Kommunale gebyrer skal gjøres opp mellom selger og kjøper i forbindelse med salget. Er vannmåler installert må denne avleses ved overtagelse og avregnes i forbindelse med oppgjøret. Eiendomsmegleren skal være behjelpelig med å foreta avregning mellom selger og kjøper ved overtagelse av eiendom.

Det er kjøpers eget ansvar å følge opp A-konto for vann og/eller avløp ved eierskifte.

Lillestrøm kommune utfører ikke avregning av kommunale gebyrer ved eierskifte.

**FORBEHOLD VED UTLIVERING AV INFORMASJON I FORBINDELSE MED EIENDOMSFORSØRSLER:**

Det tas forbehold om riktigheten eller fullstendigheten av opplysningene i dette dokumentet. Det kan ikke rettes krav som følge av at disse opplysningene benyttes som grunnlag for beslutninger.





Kartprojeksjon:  
UTM Sone 32 N  
Datum: EUREF89

Målestokk: 1:1 000  
Papirstørrelse: A4  
Produsert: 06.11.2024

Tegnforklaringen viser et  
utvalg av linjer/formål.

6654450

6654400

6654350

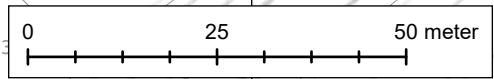
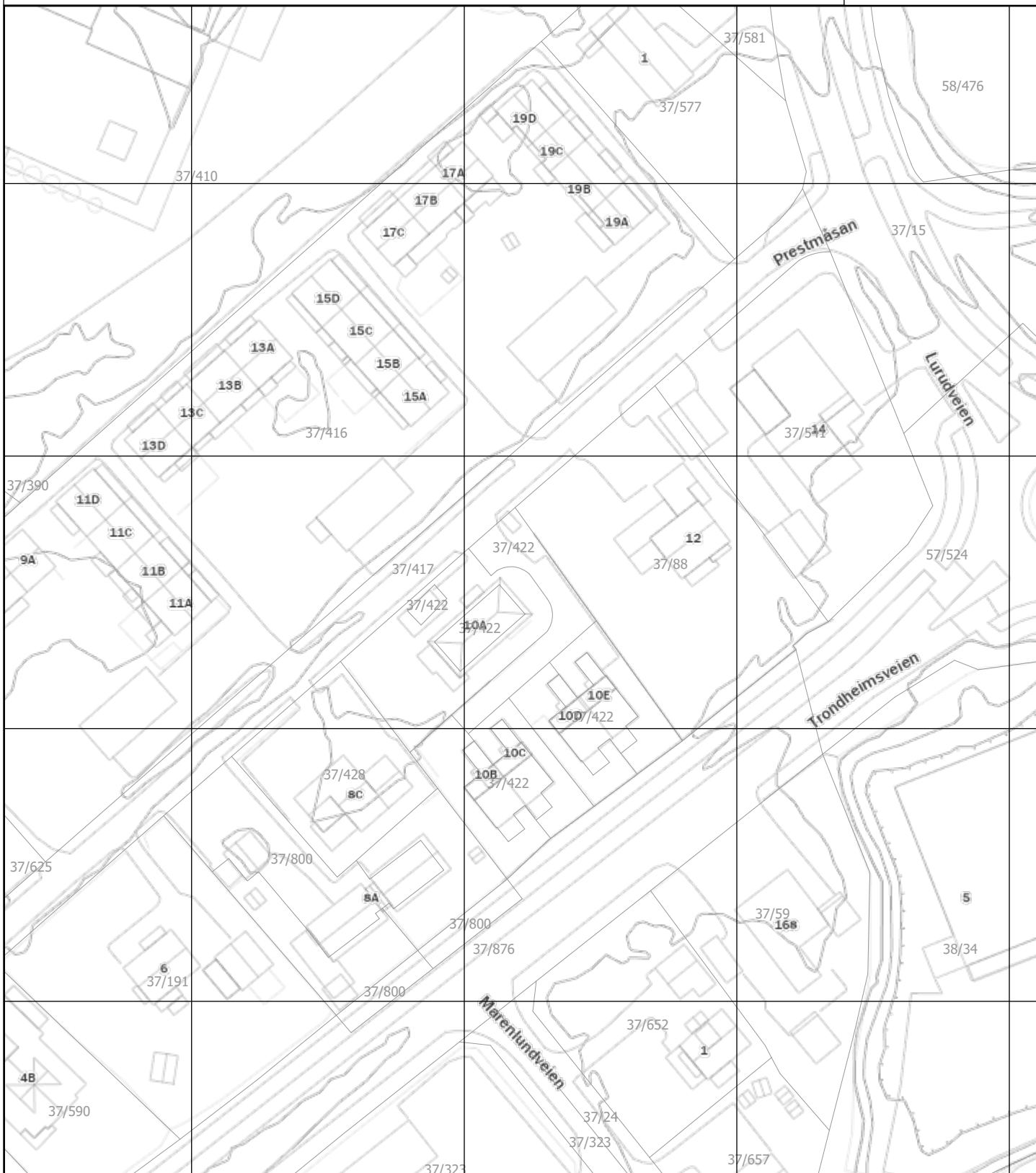
6654300

6654450

6654400

6654350

6654300



# Kommuneplanens arealdel 2023 – 2035

## Dokument 3.1

### Bestemmelser med retningslinjer

Vedtatt i kommunestyret 14.06.2023 i sak 76/23,  
revidering vedtatt 24.01.2024 i sak 2/24 og  
04.09.2024 i sak 140/24

16.05.2024: Informasjon om ugyldig spesifisering av underformål – rød  
tekst i kursiv er ikke juridisk bindende, kun retningsgivende

## Informasjon om kommuneplanens arealdel

Kommuneplanens arealdel er en overordnet plan, og viser hovedtrekkene i eksisterende og planlagt bruk og utvikling, hensyn og vern av arealer i hele Lillestrøm kommune.

Kommuneplanens arealdel bygger på mål og satsningsområder i kommuneplanens samfunnsdel, vedtatt 17.06.2020. Disse bygger igjen på FNs bærekraftmål. Målene er videreført i langsiktig arealstrategi, vedtatt 08.09.2021, som også ligger til grunn for arealdelen.

## Vedtak

Lillestrøm kommunestyre vedtok kommuneplanens arealdel 14.06.2023 i sak 76/23. Endringer etter tilleggshøring ble vedtatt i kommunestyret 24.01.2024 i sak 2/24 og 04.09.2024 i sak 140/24. Kommuneplanens arealdel med plankart og bestemmelser gjelder for alle nye tiltak. Unntatt er de deler av planen som er vedtatt med innsigelse.

## Endringer som ble vedtatt av kommunestyret 04.09.2024

Boligformål ved Slettaveien/Guttarsrud/Roven i nordre del av tidligere Fet kommune - har vært på høring å tilbakeføre til LNF-område, er vedtatt beholdt som boligformål. Krav til regulering er tydeliggjort og utvidet. Mer informasjon fremgår av planbeskrivelsen punkt 5.11.4.

Boligformål ved Hellerud/Skjønnhaug langs rv.22 sør for Løkenåsen er vedtatt tilbakeført til LNF-formål.

Ny bestemmelse § 6-1.3 med underparagrafer § 6-1.3.1 og § 6-1.3.2 er vedtatt. LNF-spredd bebyggelse - bestemmelser som åpner for å tillate tilbygg, garasjer og andre mindre tiltak på de fleste eksisterende bolig- og fritidboligeiendommer i områder avsatt til landbruk, natur- og friluftsliv (LNF-områder)

Omforente forslag til løsninger av innsigelse fra Mattilsynet – revidert hensynssone for sikring av drikkevannskilde – reservevannforsyning til Dalen vannverk fra Møsjøen er vedtatt. Reviderte bestemmelser til § 8-1.1 Hensynssone – sikring. Vannforsyning, § 8-1.2 Hensynssone – sikring. Vanninntak Glomma og § 8-1.6 Hensynssone – sikring. Vannforsyningsanlegg – drikkevannsbasseng er vedtatt.

Omforent forslag til løsning av innsigelse fra Bane Nor – tillegg til § 1-6: Nødvendige tiltak til drift og vedlikehold av jernbanen tillates innenfor baneformålet er vedtatt.

## Områder og bestemmelser vedtatt med innsigelser

§ 6-1.3.3 LNF-spredd ny boligbebyggelse ved Enebakneset (LSB4) – har vært på høring å tilbakeføre til LNF-område, er vedtatt beholdt av kommunestyret. Det er innsigelse fra Statsforvalteren.

Det er også innsigelse fra fylkeskommunen til bestemmelse om gangbru over jernbanen ved Sørumsand (§ 2-9.2.5 og § 2-3.2.3)

5 byggeområder er vedtatt med innsigelse, plankart og bestemmelser for disse områdene er uten rettsvirkning. Det kan ikke vedtas reguleringsplaner i disse områdene uten at innsigelsene er løst. Dette gjelder disse områdene, med følgende tillegg i bestemmelsene:

### § 2-2.3 Bestemmelser for felt for boligbebyggelse

§ 2-2.3.5 Felt for framtidig boligbebyggelse på Skedsmokorset



Felt B 81– Åsenhagen (område 31) - Konsentrert småhusbebyggelse – maksimalt 30 boenheter. Det skal settes av areal til strøkslekeplass på minst 5 daa. sentralt i området. Byggegrense mot Gjerdrumsveien er 50 meter. Kapasitet på VA- ledningsnett må oppgraderes.

#### § 2-2.3.8 Felt for framtidig boligbebyggelse på Fetsund

B83 Løkenåsen Horisont (område 83) - småhusbebyggelse, minst 50% skal være frittliggende småhusbebyggelse. Det skal settes av areal til minst to 8-avdelings barnehager Myr (15 daa) utelates fra byggeformålet. Krav om trinnvis utbygging. Kapasitet på VA- ledningsnett må oppgraderes.

B84 Løkenåsen (område 85) - småhusbebyggelse, minst 50% skal være frittliggende småhusbebyggelse. Maksimalt 50 boenheter. Kapasitet på VA-ledningsnett må oppgraderes.

### § 2-5 Næring

Felt BN28: Krokstad næringspark ved Kompveien (område 80) - området skal brukes til lager, industri og verksted. Ny VA-ledning må etableres til Heia. Kapasitet på eksisterende VA- ledningsnett videre må oppgraderes.

Felt BN29: Utvidelse av Heia næringsområde (område 82) – området skal brukes til lager, industri og verksted. Myr (16 daa) i søndre del av området og bekker i nordre del utelates fra byggeformålet. Tiltak ved krysset mot Kompveien må utredes. Kapasitet på VA-ledningsnett må oppgraderes.

## 13.05.2024 Informasjon om ugyldig spesifisering av underformål

Spesifisering av type bebyggelse innenfor underformål for bolig, næring, forretning og offentlig og privat tjenesteyting er ugyldig, og er markert med rød kursiv tekst i bestemmelsene. Den røde kursive teksten er ikke juridisk bindende, kun retningsgivende.

<b>Gyldig formål</b>	<b>Retningsgivende tekst</b>
Bolig	Småhusbebyggelse (frittliggende/konsentrert) Blokk
Forretning	Plasskrevende varehandel, detaljhandel, utsalg som krever kunde- eller medlemskort
Næring	Kontor, lager, industri, bevertning, hotell
Offentlig og privat tjenesteyting	Skole, barnehage

## Innhold

<b>Informasjon om kommuneplanens arealdel .....</b>	<b>2</b>
<b>Kapittel I Generelle bestemmelser .....</b>	<b>9</b>
§ 1-1 Formålsparagraf .....	9
§ 1-2 Gjeldende planer .....	9
§ 1-2.1 Gjeldende planer .....	9
§ 1-3 Plankrav (jf. pbl § 11-9 nr. 1).....	9
§ 1-3.1 Unntak fra plankrav (jf. pbl. § 11-10 nr. 1).....	9
§ 1-3.2 Krav om kommunedelplan .....	10
§ 1-3.3 Krav om områderegulering .....	10
§ 1-3.4 Krav til planprogram med veiledende prinsipplan for offentlige rom (VPOR).....	10
§ 1-4 Utbyggingsavtaler (jf. § 11-9 nr. 2).....	11
§ 1-5 Holdningsklasser for avkjørsler .....	11
§ 1-6 Byggegrenser .....	12
§ 1-6.1 Byggegrense mot vei.....	12
§ 1-6.2 Byggegrense mot andre tekniske anlegg.....	13
§ 1-6.3 Byggegrense mot raviner, vassdrag, grønnsstruktur og dyrket mark.....	13
§ 1-7 Tilgjengelighet for alle .....	13
§ 1-8 Estetikk (jf. pbl. § 11-9 nr. 6) .....	14
§ 1-8.1 Generelle krav til estetikk og kvalitet.....	14
§ 1-8.2 Dokumentasjon til reguleringsplanforslag .....	14
§ 1-8.3 Dokumentasjon i byggesaker .....	15
§ 1-9 Grønnstruktur (jf. pbl. § 11-9 nr. 6).....	16
§ 1-9.1 Generelt om grønnstruktur .....	16
§ 1-9.2 Sikring av grønnstruktur .....	17
§ 1-9.3 Hensyn til tilgrensende grønnstruktur .....	18
§ 1-10 Geotekniske undersøkelser (pbl §§ 11-9 nr. 8 og 28-1 jf. 3-1 bokstav h.....	18
§ 1-11 Skilt og reklame (jf. pbl. § 11-9 nr. 5) .....	19
§ 1-11.1 Skiltplan.....	19
§ 1-11.2 Plassering .....	19
§ 1-11.3 Utforming.....	19
§ 1-12 Parkeringskrav/oppstillingsplasser for bil og sykkel.....	20
§ 1-12.1 Krav til parkeringsdekning .....	20
§ 1-12.2 Krav til utforming og plassering .....	21
§ 1-12.3 Krav til gjesteparkering .....	21
§ 1-12.4 Krav til parkeringsplasser reservert for forflytningshemmede.....	21
§ 1-12.5 Tilrettelegging for ladbare biler .....	21

§ 1-12.7 Krav til sykkelparkering.....	22
§ 1-12.8 Frikjøp av oppstillingsplasser for bil og sykkel .....	22
§ 1-13 Midlertidige tiltak (jf. pbl. § 11-9 nr. 6, jf. § 30-5).....	23
§ 1-14 Miljøkvalitet (jf. pbl. § 11-9 nr. 6) .....	23
§ 1-14.1 Støy.....	23
§ 1-14.2 Stråling.....	25
§ 1-14.3 Lokalklima og luftkvalitet.....	25
§ 1-14.4 Vurdering av konsekvenser av og for klimaendringer .....	25
§ 1-14.5 Karbonrike arealer.....	26
§ 1-14.6 Vannkvalitet og vassdrag .....	26
§ 1-14.7 Forvaltning av kantsonen langs vassdrag i ulike vannforvaltningsklasser .....	28
§ 1-14.8 Forurensning i grunnen .....	28
§ 1-14.9 Ved funn av avfallsdeponi under gravearbeider.....	29
§ 1-14.10 Miljøprogram og miljøoppfølgingsplan .....	29
§ 1-15 Landskap og natur .....	29
§ 1-15.1 Landskapskvaliteter.....	29
§ 1-15.2 Kartlegging av naturkvaliteter .....	29
§ 1-15.3 Naturkvaliteter .....	30
§ 1-16 Terrenginngrep, massehåndtering i reguleringsplan og deponering av snø .....	31
§ 1-17 Vern av matjord .....	31
§ 1-17.1 Omdisponert areal.....	31
§ 1-17.2 Gjenbruk av matjord .....	31
§ 1-17.3 Tilførsel av matjord på dyrka og dyrkbar jord.....	32
§ 1-18 Kulturminnevern.....	32
§ 1-18.1 Automatisk fredete kulturminner .....	32
§ 1-18.2 Listeførte kirker.....	32
§ 1-18.3 Enkeltbygninger og kulturmiljø registrert i kulturminneplan/kulturmiljøplan .....	32
§ 1-18.4 Dokumentasjon og vurdering av søknader .....	33
§ 1-19 Fare for urbanflom ved styrtnedbør.....	34
§ 1-20 Fare for flom .....	34
§ 1-21 Restriksjonsområder rundt Kjeller flyplass .....	34
§ 1-23 Plassering av nettstasjoner .....	34
<b>Kapittel II Bebyggelse og anlegg.....</b>	<b>35</b>
§ 2-1 Generelle bestemmelser for områder for bebyggelse og anlegg .....	35
§ 2-1.1 Rekkefølgekrav (jf. pbl. § 11-9 nr. 4).....	35
§ 2-1.2 Krav til teknisk infrastruktur i områder for bebyggelse og anlegg (jf. pbl. § 11-9 nr. 3).....	35
§ 2-1.3 Uteoppholdsareal .....	38



§ 2-1.4 Lekeplasser og andre arealer for aktivitet .....	41
§ 2-1.5 Krav om erstatningsareal.....	42
§ 2-1.6 Svalganger og åpne branntrapper .....	42
§ 2-1.7 Grønne tak .....	42
§ 2-1.8 Tre i bærende konstruksjoner, materialgjenvinning og gjenbruk .....	43
§ 2-1.9 Fellesfunksjoner i boligprosjekter (pbl. § 11- 9, nr. 5) .....	43
§ 2-1.10 Sosiale boformer (pbl. § 11- 9, nr. 5) .....	43
§ 2-1.11 Minste dybde og fasadebredde for leiligheter/rekkehus .....	44
§ 2-1.12 Boligstørrelse - variasjon .....	44
§ 2-2 Bestemmelser for boligbebyggelse .....	44
§ 2-2.1 Boligbebyggelse, frittliggende småhusbebyggelse, eksisterende .....	44
§ 2-2.2 Boligbebyggelse, konsentrert småhusbebyggelse .....	45
§ 2-2.3 Bestemmelser for felt for boligbebyggelse .....	46
§ 2-3 Område for bebyggelse og anlegg – Sentrumsformål .....	47
§ 2-3.1 Bestemmelser for sentrum generelt.....	47
§ 2-3.2 Framtidige områder for sentrumsformål - spesifikt for felt.....	51
§ 2-4 Område for bebyggelse og anlegg - tjenesteyting .....	54
§ 2-5 Næring.....	54
§ 2-6 Idrettsanlegg.....	54
§ 2-7 Andre typer nærmere angitt bebyggelse og anlegg.....	55
§ 2-8 Grav- og urnelund.....	55
§ 2-9 Område for bebyggelse og anlegg – Kombinerte formål .....	55
§ 2-9.1 Generelle bestemmelser for visse felt for framtidige kombinerte formål.....	56
§ 2-9.2 Framtidige områder for kombinert bebyggelse og anleggsformål – Feltbestemmelser.....	57
<b>Kapittel III Samferdselsanlegg og teknisk infrastruktur .....</b>	<b>58</b>
§ 3-1 Vei - Torg.....	58
§ 3-2 Støyskjerming langs vei.....	59
<b>Kapittel IV Grønnstruktur.....</b>	<b>59</b>
§ 4-1 Grønnstruktur .....	59
§ 4-1.1 Utforming og bruk av arealene .....	59
§ 4-1.2 Omdisponering.....	59
§ 4-2 Bestemmelser for ulike underformål innenfor grøntstrukturen .....	59
§ 4-2.1 Blågrønn struktur.....	59
§ 4-2.2 Naturområde .....	60
§ 4-2.3 Turdrag .....	60
§ 4-2.4 Friområde.....	60
§ 4-2.5 Park.....	60

§ 4-2.6 Overvannstiltak .....	60
§ 4.3 Bestemmelser for konkrete felt innenfor grønnstrukturen .....	60
§ 4-3.1 KGS1, Stortorvet .....	60
§ 4-3.2 KGS2, Kvartalet mellom Jernbanegata, Nesgata og Fabrikkgata. ....	60
<b>Kapittel V Forsvaret .....</b>	<b>61</b>
§ 5-1 Krav til kommunedelplan for Kjeller flyplass .....	61
§ 5-1.1 Nye veianlegg .....	61
§ 5-1.2 Overvannshåndtering .....	61
§ 5-1.3 Ny gatestruktur og plassering av byrom .....	61
§ 5-1.4 Ny grønnstruktur og grønne forbindelser .....	61
§ 5-2 Miljøopprydning .....	61
<b>Kapittel VI Landbruks, natur- og friluftsmål .....</b>	<b>61</b>
§ 6-1 Landbruks-, natur- og friluftsmål (LNF) .....	61
§ 6-1.1 Driftsbygninger .....	62
§ 6-1.2 Kårboliger .....	62
<b>§ 6-1.3 LNF-områder med spredt bolig- og fritidsbebyggelse .....</b>	<b>62</b>
§ 6-1.4 LNF-områder der det tillates nye boenheter i spredt boligbebyggelse .....	63
<b>Kapittel VII Bruk og vern av sjø og vassdrag .....</b>	<b>63</b>
§ 7-1 Vassdrag .....	63
<b>Kapittel VIII Bestemmelser til hensynssoner .....</b>	<b>64</b>
§ 8-1 Faresoner og sikringssoner .....	64
§ 8-1.1 Hensynssone – sikring. Vannforsyning, H110_1 og H110_2 .....	64
§ 8-1.2 Hensynssone – sikring. Vanninntak i Glomma, H110_3 .....	64
§ 8-1.3 Hensynssone – sikring. Jernbanetunell, H130_1 .....	65
§ 8-1.4 Hensynssone – sikring. Miljøsoner/byggegrense langs E6, H130_2 .....	65
§ 8-1.5 Hensynssone – sikring. Sentralrenseanlegg og vannforsyningsanlegg, H190_1 – H190_3 .....	65
§ 8-1.6 Hensynssone – sikring. Vannforsyningsanlegg - hovedledninger, H190_4 - H190_16 .....	65
§ 8-1.7 Hensynssone – sikring. Vannforsyningsanlegg - hovedledninger, H190_17 .....	65
§ 8-1.8 Hensynssone – fare. Kvikkleire, H310 .....	65
§ 8-1.9 Hensynssone – fare for flom i Glomma, Nitelva og Leira sør for Leirsund bru H320_1 .....	65
§ 8-1.10 Hensynssone – fare for flom i Leira nord for Leirsund bru H320_2 .....	66
§ 8-1.12 Hensynssone – fare. Flom i bekker med årssikker vannføring, H320_4 .....	66
§ 8-1.13 Hensynssone – fare. Ammunisjonslageret Dumpa, H350_1 .....	66
§ 8-1.14 Hensynssone – fare. Industri på Nesa sør, H350_2 .....	67
§ 8-1.15 Hensynssone – fare. Industri i Ekornesveien, H350_3 .....	67

§ 8-1.16 Hensynssone – fare. Høyspenningsanlegg, H370_1 – H370_4.....	67
§ 8-1.17 Hensynssone – fare. Atomreaktor på Kjeller, H390_1 .....	67
§ 8-1.18 Hensynssone – fare. Restriksjonsområde for nedlagt avfallsdeponi, H390_2..	67
§ 8-2 Soner med særlig angitt hensyn .....	67
§ 8-2.1 Hensynssoner med særlig hensyn til friluftsliv, H530_1 – H530_21.....	67
§ 8-2.2 Hensynssone med særlig hensyn til grønnstruktur, H540_1.....	68
§ 8-2.3 Hensynsoner med særlige hensyn til naturmiljø; raviner, H560_1 – H560_121.	68
§ 8-2.4 Hensynssoner med særlig hensyn til kulturmiljø: H570_1 – H570_59 .....	68
§ 8-3 Hensynssoner som er båndlagt .....	68
§ 8-3.1 Områder båndlagt etter plan- og bygningsloven, H710_1 – H710_4, samt ved Asakskredet .....	68
§ 8-3.2 Områder båndlagt etter lov om naturvern, H720_1 – H720_11.....	68
§ 8-3.3 Områder båndlagt etter lov om kulturminner, H730_1 – H730_20 .....	69
§ 8-3.4 Områder båndlagt etter lov om naturområder i Oslo og nærliggende kommuner, H735_1 – H735_2 .....	69
§ 8-3.5 Områder båndlagt etter energiloven, H740_1 – H740_2.....	69
§ 8-4 Hensynssoner for felles planlegging .....	69
§ 8-4.1 Sone med krav om felles planlegging H810_1 - H810_4 .....	69
<b>Kapittel IX Bestemmelser til bestemmelsesområder .....</b>	<b>70</b>
§ 9-1 Bestemmelsesområder for miljøkvalitet, estetikk, natur, landskap og grønnstruktur.	70
§ 9-1.1 Bestemmelsesområder for boligfelt med særlige hensyn i Lillestrøm by #6_1 til #6_21 .....	70
§ 9-1.2 Bestemmelsesområder for stille områder #6_22 til #6_29. ....	70
<b>Kapittel X Vedlegg.....</b>	<b>70</b>



## Kapittel I Generelle bestemmelser

Retningslinjer står i kursiv, og er ikke juridisk bindende som kommuneplanbestemmelse. Informasjon står også i kursiv.

### § 1-1 Formålsparagraf

Kommuneplanens arealdel skal bidra til å oppnå målene satt i kommuneplanens samfunnsdel og følge langsiktig arealstrategi. Det innebærer at det skal legges til rette for en bærekraftig arealutvikling hvor folkehelse og trivsel, universell utforming og klimahensyn blir prioritert.

### § 1-2 Gjeldende planer

#### § 1-2.1 Gjeldende planer

Kommunedelplan for rv. 22 Kryssing av Glomma fra Garderveien til Kringenkrysset og kommunedelplan for Fetsund sentrum gjelder ved motstrid foran kommuneplanens arealdel.

Reguleringsplaner gjelder ved motstrid foran kommuneplanens arealdel, med følgende unntak:

- Utnyttelsesgrad for boligformål, åpen småhusbebyggelse der denne i reguleringsplan beregnes på annen måte enn bebygd areal (% BYA). I åpen småhusbebyggelse er tillatt maksimum BYA = 24 % i indre sone og 20 % i ytre sone. Indre og ytre sone er vist på kart i vedlegg b)
- Der det i kommuneplan er vedtatt endret arealformål. Reguleringsplan gjelder likevel foran kommuneplanen for arealer regulert til grønnstruktur eller bevaring/hensynsone bevaring.
- Der dette ellers er eksplisitt angitt i disse bestemmelser at kommuneplanen ved motstrid gjelder foran reguleringsplan

Kommuneplanens generelle bestemmelser og retningslinjer (kap 1 og § 2.1 med underparagrafer) supplerer gjeldende reguleringsplaner der reguleringsplanen ikke selv inneholder tilsvarende bestemmelser.

### § 1-3 Plankrav (jf. pbl § 11-9 nr. 1)

I områder avsatt til bebyggelse og anlegg eller samferdselsanlegg og infrastruktur kan det ikke utføres tiltak som nevnt i plan- og bygningsloven § 20-1, første ledd bokstavene a, b, d, k, l og m før området inngår i reguleringsplan. For områder avsatt til råstoffutvinning, kan utvidelse av driften ikke finne sted uten etter godkjent reguleringsplan.

*Informasjon:*

*Det er meldeplikt etter mineralloven § 42 for uttak over 500 m<sup>3</sup>, og krav om driftskonsesjon etter mineralloven § 43 for uttak over 10 000 m<sup>3</sup>. Direktoratet for Mineralforvaltning er myndighet etter loven.*

#### § 1-3.1 Unntak fra plankrav (jf. pbl. § 11-10 nr. 1)

Følgende unntak fra § 1-3 gjelder:

- a) I uregulerte områder for eksisterende boligformål er det ikke krav om reguleringsplan for gjennomføring av tiltak som er i tråd med § 2-2.1. Unntaket gjelder ikke oppføring av mer enn fire eneboliger eller to tomannsboliger, samt fradeling av tomt til samme

formål. Hver eiendom kan bebygges med maksimalt en enebolig, en enebolig med sekundærleilighet eller en tomannsbolig. Unntaket fra plankravet gjelder ikke for mer enn en fradeling fra hver opprinnelig eiendom og /eller fradelte eiendommer fra denne. Unntaket fra plankravet gjelder ikke for nye boenheter i boligformål ved Slettaveien/Guttersrud.

- b) I øvrige uregulerte områder avsatt til utbygging for andre formål enn boligformål kan oppføring av påbygg, tilbygg og garasjer/uthus og utføring av andre mindre tiltak i tilknytning til eksisterende bygningsmasse til bruk for samme formål, tillates uten krav om detaljreguleringsplan. Tiltaket kan ha et samlet omfang på maks 200 m<sup>2</sup> BRA. Samlet maks BYA = 20% for eiendommen.
- c) Innenfor formål nåværende samferdselsanlegg og teknisk infrastruktur er oppføring av mindre tiltak på jernbanen unntatt plankravet.

### § 1-3.2 Krav om kommunedelplan

Det stilles krav til vedtatt felles kommunedelplan for felt MF1 og MF 2 før det kan igangsettes detaljreguleringsprosesser og tillatelse til tiltak etter plan- og bygningsloven § 20-1. Krav om kommunedelplan kan fravikes dersom det gjelder mindre tiltak til funksjoner for Forsvaret som ikke genererer nye arbeidsplasser eller behov for ny infrastruktur.

*Informasjon: Ved planoppstart skal kommunen ta stilling til hvilke tilgrensende områder utenfor MF1 og MF2 som skal omfattes av kommunedelplanen.*

### § 1-3.3 Krav om områderegulering

Det stilles krav til vedtatt områderegulering for følgende områder før det kan varsles oppstart for nye detaljreguleringer innenfor områdereguleringens avgrensning for:

- 1) Området som består av feltene KF19-26 (Skedsmokorset øst), samt Prestthagaveien og Kirkeveien på strekningen mellom rundkjøringene
- 2) Området som består av feltene KF14-16 (Hvam)
- 3) Området som består av feltene SF21- SF26 (Lillestrøm nord). Områdereguleringen skal vise overordnet teknisk detaljplan for kollektivtrase og høystandard sykkeltrase mellom Kjeller og Lillestrøm. Det skal tilrettelegges for separering av gående og syklende.
- 4) Fetsund sentrum
- 5) Revisjon av områdeplan for Sørumsand sentrum.
- 6) Lillestrøm knutepunkt
- 7) Felt KF2 (Nesa nord)

Det gis unntak for planprosesser der oppstart er varslet før denne kommuneplanen ble vedtatt.

Før arbeidet med områderegulering starter skal kommunestyret ha fattet vedtak om oppstart av områderegulering i sak om planinitiativ for området. Etter vedtak av planinitiativ skal det innenfor områdereguleringens avgrensning ikke gis tillatelse til oppføring av nye boenheter eller ny næringsbebyggelse. Unntatt er tiltak som fremgår av § 1-3.1, og tiltak som fremgår av detaljreguleringer vedtatt etter denne kommuneplanen.

### § 1-3.4 Krav til planprogram med veiledende prinsipplan for offentlige rom (VPOR)

Det stilles krav til planprogram med VPOR for følgende områder før det kan varsles oppstart for nye detaljreguleringsplaner:

- 1) Området avgrenset av Nitelva, Nittedalsgata, Jonas Liesgate og Brogata (Lillestrøm Vest). Planprogrammet skal vise overordnet teknisk detaljplan for kollektivtrase og høystandard sykkeltrase mellom Lillestrøm og Strømmen. Det skal tilrettelegges for separering av gående og syklende.

## 2) Lørenfallet sentrum.

Det gis unntak for planprosesser der oppstart er varslet før denne kommuneplanen ble vedtatt.

Før arbeidet med VPOR starter skal kommunestyret ha fattet vedtak om oppstart av planarbeid i sak om planinitiativ for området. Etter vedtak av planinitiativ skal det innenfor avgrensningen av VPOR ikke gis tillatelse til oppføring av nye boenheter eller ny næringsbebyggelse. Unntatt er tiltak som fremgår av § 1-3.1, tiltak som fremgår av detaljreguleringsplaner vedtatt etter denne kommuneplanen.

### § 1-4 Utbyggingsavtaler (jf. § 11-9 nr. 2)

- 1) Utbyggingsavtaler er en forutsetning der kommunen vurderer at det foreligger behov for å avklare nærmere hvordan en plan (eller et eller flere tiltak i en plan) skal gjennomføres og bekostes, eller der det foreligger et behov for å inngå avtale som et supplement til en eller flere arealplaner. Både ved utbygging, fortetting og fornyelse/transformasjon.
- 2) Ved utarbeidelse av kommunedelplan, områderegulering eller detaljregulering for et større område, kan det fattes mer spesifikke forutsigbarhetsvedtak der det vil gi bedre forutsigbarhet med hensyn til utbygging innenfor planområdet.
- 3) Som hovedprinsipp må utbyggerne selv opparbeide, bekoste og/eller sikre gjennomført nødvendige tiltak, herunder teknisk, grønn og blå infrastruktur hjemlet i plan- og bygningsloven (pbl) eller i den aktuelle arealplan.
- 4) Utbyggingsavtalene kan regulere hvem som skal prosjektere, gjennomføre og finansiere ulike typer tiltak, for eksempel teknisk, grønn og blå infrastruktur, samt ha krav om kvalitet og utforming av disse. Dette kan også gjelde slik infrastruktur utenfor det aktuelle planområdet, der dette er nødvendig og rimelig for å dekke behov som utbyggingen medfører og som ikke dekkes innenfor planområdet.
- 5) Utbyggingsavtalene vil også kunne regulere fremdrift og krav til ferdigstilling av tiltak, samt organisatoriske tiltak (for eksempel etablering av velforeninger, organisering i forhold til privat drift og vedlikehold mv.)
- 6) Det kan inngås utbyggingsavtale som stiller krav til utforming som går lenger enn det som følger av arealplanene med hensyn til universell utforming, livsløpsstandard, tilpasning til ulike brukergrupper, krav til kvalitet, herunder krav til energieffektive og miljøvennlige løsninger mv.
- 7) Utbyggingsavtale kan inngås der det fra kommunens side er ønskelig å regulere antall boliger i et område, største og minste boligstørrelse, eller å stille krav til bygningers utforming. Utbyggingsavtaler kan også omhandle bruk av kommunal forkjøpsrett til markedspris for boliger og tilvisningsavtaler etter Husbankens regelverk.
- 8) Videre kan det inngås utbyggingsavtale om forskuttering av kommunale tiltak som er nødvendige for gjennomføring av planvedtak, samt om overdragelse av grunn til offentlige reguleringsformål.

### § 1-5 Holdningsklasser for avkjørsler (jf. pbl. § 11-9 nr 3 og § 11-10 nr. 4)

Holdningsklassene skal forvaltes etter rammeplan for avkjørsler på offentlig vei. Ved planlegging og etablering av nybygg skal disse lokaliseres slik at avkjørsel fra offentlig vei kan skje i samsvar med rammeplanen. Holdningsklassene som benyttes er:

#### a) Meget streng holdning

Veiene skal være avkjørselsfrie, og det skal ikke tillates avkjørsler på motorvei. For hovedavkjørsler til gårdsbruk og driftsavkjørsler kan det allikevel tillates adkomst for øvrige veier under denne klassifiseringen, dersom disse oppfyller de tekniske



krav. Nye avkjørsler og utvidet bruk av avkjørsel tillates kun etter vedtatt reguleringsplan.

b) Streng holdning

Antall avkjørsler må være meget begrenset. Hovedavkjørsel til gårdsbruk og driftsavkjørsler bør likevel tillates, dersom disse oppfyller de tekniske krav. Nye boligavkjørsler tillates kun etter vedtatt reguleringsplan. Valg av løsning må vurderes i forhold til fremtidig utvikling. Tillatelse til utvidet bruk av boligavkjørsler bør begrenses, og det bør da være et visst antall brukere av avkjørselen fra før.

c) Mindre streng holdning

Antall direkte avkjørsler til veiene skal være begrenset, og nye boligavkjørsler bør begrenses. Plassering av avkjørsler må vurderes med tanke på fremtidig utvikling. Tillatelse til utvidet bruk av boligavkjørsel kan gis dersom denne tilfredsstillende tekniske krav.

d) Lite streng holdning

Tillatelse til ny avkjørsel kan normalt gis, dersom tekniske krav til avkjørselutforming oppfylles. Nye avkjørsler skal etableres via eksisterende avkjørsel der det ligger til rette for dette. Utvidet bruk av avkjørsler skal normalt tillates.

Rammeplan for avkjørsler viser hvilke holdningsklasser som gjelder hvor, rammeplanen er vist på kart som er vedlegg e) til disse bestemmelsene.

## **§ 1-6 Byggegrenser (jf. pbl. § 11-9 nr. 5)**

Byggegrenser som er vist i kommuneplankartet eller reguleringsplan gjelder foran byggegrenser gitt i disse bestemmelsene. Byggegrenser gjelder ikke tiltak etter plan- og bygningsloven § 20-1, første ledd bokstavene c, e, og f.

### § 1-6.1 Byggegrense mot vei

Byggegrense måles fra veimidte jf. vegloven § 29:

Mot veg:

- Kommunal vei – 15 meter
- Riksvei – 50 meter
- Fylkesvei – 30 meter
- Gang- og sykkelvei og turvei: Der gang- og sykkelvei eller turvei går langs kjøreveier måles byggegrensen fra kjøreveiens midte. Der gang- og sykkelvei eller turvei ikke ligger like inntil kjørevei, gjelder en egen byggegrense på 12 meter fra gang- og sykkelveiens eller turveiens veimidte.

I kryss: Byggegrenser mot kryss skal være slik de er beskrevet i den til enhver tids gjeldende vei- og gatenorm.

For å holde av plass til eventuell fremtidig kollektivtrasé skal følgende gatebredder vurderes og sikres i framtidige reguleringsplaner i:

- Storgata mellom Parkalleén og Vestbygata
- Jonas Lies Gate
- Nittedalsgata sør
- Strømsveien fra Sagdalen rundkjøring til Lørenskog grense
- Fetveien, Nordbyveien, Skedsmo Kirkevei og Trondheimsveien

### § 1-6.2 Byggegrense mot andre tekniske anlegg

Fra offentlige vann- og avløpsledninger gjelder en byggegrense på minimum 4 meter fra hver side av ledningens senter. For ledninger dypere enn 2 meter, må avstanden beregnes til 2\*x faktisk ledningsdybde. Ny bebyggelse og konstruksjoner, inklusive garasjer og støttemurer, skal ikke plasseres slik at den er til ulempe for drift og vedlikehold av offentlige vann- og avløpsanlegg. For ledninger med dimensjon 300 mm. eller større, er byggegrensen 8 meter på hver side av ledningens senter.

*Informasjon: Der bygge- og anleggstiltak må gjennomføres selv om avstandskravet ikke er mulig å overholde, skal det sikres på en slik måte at det ikke oppstår skader som følge av kommunens vedlikeholdsarbeid på ledningen. Det kreves at ledningen blir lagt i en kulvert for å sikre at den kan skiftes ved behov. Tilhørende heftelser på bygg eller eiendom skal tinglyses. Ved vedlikehold av ledninger er kommunen uten ansvar for skader på tiltak som ikke er oppført i henhold til disse bestemmelsene.*

*Kontakt kommunen ved arbeider i nærheten av kommunal ledning for påvisning av ledningen.*

### § 1-6.3 Byggegrense mot raviner, vassdrag, grønnstruktur og dyrket mark

Bygge- og anleggstiltak er ikke tillatt innenfor byggegrensen. Dette inkluderer terrengendringer/massemottak og snøsmottak. Nødvendige tiltak til drift og vedlikehold av jernbanen tillates innenfor baneformålet.

1. Mot områder vist i kommuneplan eller reguleringsplan som grønnstruktur gjelder det en byggegrense på 10 meter.
2. For områder ved Leira, Nitelva, Glomma/Øyeren, Rømtua, Varsjøen, Heiavannet, Tretjern, Hvaltjern, Bøllertjern, Vestre Jarsjø, Stampetjern og Tientjern gjelder det en byggegrense på 100 meter fra strandlinjen, som vist i plankartet.
3. For arealer ved øvrige vassdrag gjelder en byggegrense på 50 meter fra strandlinjen ved normalvannføring (skjæringslinjen mellom land og vannflaten vist som vannlinjer i kommunens basiskart). Reell flomfare langs elver og bekker må utredes senest på reguleringsplannivå.
4. Mot bekker omfattet av egne hensynssoner, gjelder egne byggegrenser, jf. § 8-1.12
5. Mot raviner gjelder det en byggegrense på minimum en avstand tilsvarende dybden på ravinen, minimum 20 meter fra hensynssonen (knekkpunkt ravine/flatt terreng).
6. Ved regulering av områder som grenser mot dyrka jord skal det innenfor regulert område avsettes en buffersone på minst 15 meter. I buffersonen skal det plantes/såes til med stedegne busker og trær.

*Informasjon: Med ravine menes V-formede daler som er gravd ut av bekk eller elv i marine løsmasser. Konferer med kommunen ved usikkerhet om landskapsformen er en ravine. De fleste ravinene er omfattet av hensynssone H560 i plankartet, omtalt i § 8-2.3. Her går hensynssonens yttergrense i ravinens knekkpunkt. Byggegrensen på minst 20 meter beregnes fra denne yttergrensen. Bestemmelsen gjelder i alle raviner, uavhengig av om de er vist med nevnte hensynssone. Klima- og miljøtiltak i landbruket er ikke omfattet av bestemmelsen.*

### **§ 1-7 Tilgjengelighet for alle (jf. pbl. § 11-9 nr. 5)**

I plansaker skal det dokumenteres hvordan universell utforming er ivarettatt i tråd med den til enhver tids gjeldende teknisk forskrift (TEK) og Statens vegvesens Håndbok V129 Universell utforming av vegger og gater. Offentlige uteområder må utformes slik at det blir lett å orientere seg.

I reguleringsplan skal det dokumenteres at tiltakets utforming og plassering på tomta skal utføres på en slik måte at krav til tilgjengelighet, og eksisterende terrengs karakter, ivaretas på en best mulig måte.

*Retningslinje: Det vises til «Arkitektoniske virkemidler for orientering og veifinding» utgitt av DiBK og Statens vegvesen, Norsk standard for Utforming av byggverk (NS 11001) og Tilgjengelighet i uteområder (NS11005). I uteoppholdsområder skal det utformes trygge, effektive og logiske forbindelseslinjer. Ved prosjektering skal det benyttes tradisjonelle arkitektoniske virkemidler som reduserer behovet for kunstige ledelinjer. Utforming og materialbruk skal være en integrert del av designet.*

*Alle nye bussholdeplasser som er tilknyttet et gang- og sykkelveisystem eller fortau skal utformes etter Statens vegvesen sin håndbok 278, dette gjelder også ved rehabilitering.*

*Der naturlige terrengforhold gjør at kravene til universell utforming må fravikes skal dokumentasjonen vise hvordan løsningene som er valgt sikrer beste mulige tilgjengelighet.*

## **§ 1-8 Estetikk (jf. pbl. § 11-9 nr. 6)**

### **§ 1-8.1 Generelle krav til estetikk og kvalitet**

Nye bygge- og anleggstiltak skal prosjekteres og utføres slik at de innehar gode visuelle kvaliteter i seg selv med hensyn til målestokk, rytme, struktur, høyder, materialbruk og farger. Utformingen skal samsvare med tiltakets funksjon og ses i sammenheng med tiltakets omgivelser og plassering.

Ny bebyggelse som oppføres nær bygg som er bevaringsverdige etter § 1-18 må harmonere både estetisk og funksjonelt med det bevaringsverdige bygget og dets nærmeste omgivelser. Kulturlandskap, fjernvirkning og siktforbindelser skal ivaretas.

Nye bygge- og anleggstiltak skal tilpasses eksisterende terreng. Terrenginngrep skal være moderate, og planert terrenget skal passe naturlig inn i nærområdet. Innganger skal plasseres slik at terrenginngrep blir minst mulig. Støttmurer skal ha god kvalitet.

### **§ 1-8.2 Dokumentasjon til reguleringsplanforslag**

Det skal legges avgjørende vekt på at nye bygge- og anleggstiltak er stedstilpasset og harmonerer med stedets byggeskikk og ubebygde omgivelser. Landskapsilhuetter, horisontlinjer og åsprofiler skal ikke brytes.

#### **§ 1-8.2.1 Landskap, grønnstruktur og omgivelser**

Kommunen kan kreve at det før oppstartsmøte utarbeides en landskapsanalyse, jf. § 1-15.1

#### **§ 1-8.2.2 Stedsanalyse**

Kommunen kan kreve at det før oppstartsmøte utarbeides stedsanalyse etter kommunens mal.

#### **§ 1-8.2.3 Volum- og funksjonsanalyse**

Kommunen kan kreve at det etter oppstartsmøte med kommunen utarbeides en volum- og funksjonsanalyse etter kommunens mal. Analysen skal fungere som diskusjonsgrunnlag, før det fastsettes endelige rammer for utarbeidelse av planforslag. Analysen skal vise alternative utbyggingsforslag.

Det skal legges vekt på hvordan tiltaket påvirker omgivelser og nærliggende bebyggelse, herunder blant annet solforhold og åpne plasser. Der tiltak antas å få fjernvirkning, defineres



som landemerke eller har viktige samfunnsfunksjoner og -roller, skal virkningene av tiltaket utredes som et eget tema i volum- og funksjonsanalysen.

#### § 1-8.2.4 Byromsprogram

Kommunen kan innenfor sentrumsformål stille krav om at det i reguleringsplanforslag skal utarbeides et byromsprogram hvor byromsnormen er lagt til grunn. Byromsnormen er vedlegg a) til disse bestemmelsene. Varelevering, brannbiloppstilling og avfallshåndtering skal inngå.

#### § 1-8.2.5 Illustrasjonsplan

Illustrasjonsplan, med snitt og oppriss skal legges fram sammen med reguleringsplanforslaget. Illustrasjonsplanen skal presentere prosjektet på en lett lesbar måte. Intensjonene i reguleringsplanen skal fremheves og illustrasjonsplanen skal vise på hvilken måte prosjektet tilpasses omgivelsene.

Illustrasjonsplan skal også vise utforming av utomhusarealer med gangsoner, uteoppholdsarealer, beplantning og funksjoner som renovasjon, snøopplag og oppstillingsplass for brannbiler. Illustrasjonsplan skal vise maksimal utnyttelse i hht. planforlaget.

Ved behandling av reguleringsplaner kan det fastsettes i reguleringsbestemmelser at konkrete illustrasjoner skal være juridisk bindende.

#### §1-8.2.6 Estetisk redegjørelse

Estetisk redegjørelse skal legges fram sammen med reguleringsplanforslaget. Det skal redegjøres for kvalitetene som står omtalt i § 1-8.1.

#### § 1-8.2.7 Materialbruk

Tiltak for å redusere utslipp av klimagasser fra produksjon og transport av byggematerialer, og utslipp fra arealendring skal alltid vurderes ved oppstart av reguleringsarbeid. Bruk av tre /massivtre og gjenvinnings - og gjenbruksmaterialer som fasademateriale i bygg og konstruksjoner, skal alltid vurderes og omtales ved oppstartsmøte for detaljregulering. I reguleringsplanforslaget skal det redegjøres for hvilke vurderinger som er gjort for bruk av materialer.

#### § 1-8.2.8 Dokumentasjon

I alle plansaker skal det inngå en redegjørelse for og vurdering av tiltaket. Sammen med reguleringsplanforslaget kreves det til førstegangsbehandling framlagt illustrasjonsmateriale som belyser tiltakets estetikk, utforming av fasader, samspillet med de nære omgivelsene og fjernvirkning. Dokumentasjon kan være i form av tegninger, fotomontasje, perspektivfoto, digital 3D-modell samt fysisk modell.

Miljøtiltak som støyskjerming, overvannstiltak, grønne tiltak som grønstruktur og grønne forbindelser/snarveier skal være en del av utredningene av planforslaget, slik at de får en estetisk stedstilpasset utforming, fremmer lokalklima og landskapskvaliteter.

*Retningslinje: Illustrasjonsmaterialet skal ikke vise kvaliteter utenfor eget planområde som ikke planforslaget inneholder forpliktelser til å opparbeide.*

#### § 1-8.3 Dokumentasjon i byggesaker

##### § 1-8.3.1 Estetisk redegjørelse

Ved søknad om tillatelse til tiltak kan det kreves en redegjørelse for og vurdering av tiltakets estetiske kvaliteter. Redegjørelsen skal følge opp eventuelle illustrasjoner fra plansaken og

plangrep reguleringsplanen anser som viktige for valg av arkitektonisk uttrykk, løsninger og form.

### § 1-8.3.2 Utomhusplan

For næringsbygg, offentlige bygg, idrettsanlegg og andre større byggeprosjekter samt der det kreves i reguleringsplan, kreves det utarbeidet utomhusplan. Som minstekrav skal denne vise bebyggelsens plassering, internt gangveisystem, innmålte trær samt eksisterende vegetasjon som skal bevares (inkl. kronediameter som viser sikringssonen), nyplantede trær og busker, eksisterende og nye terrengkoter, støttemurer, støyskjermer, uteoppholdsarealer for aktuelle brukergrupper, løsninger for overvannshåndtering og de nødvendige arealer for de relevante funksjonene som renovasjon, snøopplag og oppstillingsplass for brannbiler.

## § 1-9 Grønnstruktur (jf. pbl. § 11-9 nr. 6)

### § 1-9.1 Generelt om grønnstruktur

Ved regulering skal det redegjøres for hvordan hensyn til grønnstruktur er ivaretatt. Ny offentlig eller privat grønnstruktur skal bygges/anlegges slik at arealene får egnet lokalisering og god utforming. Ferdig anlagt grønnstruktur skal være beplantet med vegetasjon som er tilpasset beliggenhet, og skal være dekkende slik at terreng og anlegg er sikret mot erosjon. Det stilles krav om at det plantes etablerte større planter på rot slik at området fremstår som «tett» og dekket med grønne vekster.

Offentlig park og uteareal på tak regnes som et tillegg og erstatter ikke kravet til nytt grønnstrukturareal.

Ny grønnstruktur skal ha kvaliteter som styrker og bevarer et sammenhengende grønnstrukturnett, og som binder byggesonen sammen med marka og omkringliggende LNF-områder. Ny grønnstruktur skal opparbeides slik at de fremmer grønne opplevelseskvaliteter og det skal tilrettelegges for midlertidig opphold.

I områdereguleringsplan og detaljreguleringsplan skal eksisterende og eller nye turdrag, turstier og snarveier som kobler kommunens sentrale deler, blågrønn struktur (elver/bekker/raviner) og tilstøtende LNF-områder og marka, sikres med angivelse av egnet arealformål. Der det ikke er eksisterende bygninger eller konstruksjoner som hindrer det, skal slike turdrag skal være minst 10 meter brede. Det bør opparbeides et tydelig fysisk og visuelt skille mellom tilliggende private arealer og offentlig tilgjengelige turdrag.

Fremmede arter skal bekjempes.

#### *Retningslinje:*

*Grønnstruktur er eksisterende eller nye arealer/områder med sammenhengende (eller tilnærmet sammenhengende) natur- eller vegetasjonspreg innenfor byggesonen. Grønnstruktur kan være både offentlig og privat. Noe av grønnstrukturen er satt av til formålet Grønnstruktur i kommuneplanen, men bestemmelsene i denne paragraf gjelder også den øvrige grønnstrukturen.*

*Nye grønnstrukturarealer bør fortrinnsvis lokaliseres til steder med gode solforhold, god utsikt, og på steder med eksisterende natur- og landskapskvaliteter eller med gode vilkår for vegetasjonsutvikling. Ved lokalisering av grønnstrukturarealer bør det vurderes hvordan arealene kan bidra til å bedre lokalklima og luftkvalitet for nærliggende områder.*

*Det skal vurderes hvordan nye grønnstrukturarealer kan supplere eksisterende grønnstruktur i nærområdet både når det gjelder bruks- og naturinnhold. Lokalisering, avgrensning og utforming bør legge til rette for allsidig bruk for ulike alders- og brukergrupper.*

*Grønnstrukturområdet bør utgjøre et sammenhengende areal, og ha en utstrekning og form som ivaretar allmenn tilgjengelighet og et åpent uttrykk. Parker og friområder bør i hovedsak ikke ha større terrengfall enn 1:12, og bør i størst mulig grad grense til og ha god tilknytning til offentlig gate eller gang/sykkelvei.*

*Nye grønnstrukturarealer kan ikke erstatte krav til private uteoppholdsarealer. Det bør sikres at grønnstrukturområdet, fortrinnsvis park eller friområde, ferdigstilles parallelt med bebyggelsen.*

*Tilgang til grønnstruktur bør dokumenteres i reguleringsplan. Samtlige av kommunens tettbygde områder skal være dekket av planmessig sikrete grønnstrukturarealer. Det bør være grønnstrukturareal, fremfor alt park eller friområde, innen gangavstand langs offentlig vei.*

*1. Grønnstrukturareal/ Park/ Friområde på minimum 2-10 daa innenfor 250 m gangavstand fra boligen.*

*2. Grønnstrukturareal/ Park/ Friområde på minimum 10-50 daa innenfor 500 m gangavstand fra boligen.*

*3. Grønnstrukturareal/ Park/ Friområde på minimum 50- 100 daa innenfor 1000 m fra boligen.*

*Ved tiltak som omfatter 20 000 m<sup>2</sup> BRA eller mer, eller i områder hvor det gjennom parallelle utviklingsprosjekter planlegges utbygging av totalt 20 000 m<sup>2</sup> BRA eller mer, skal det ved de enkelte tiltak dokumenteres hvordan minimumskrav / gangavstand følges opp.*

*Dersom det vises til allerede planmessig, sikret og opparbeidet grønnstrukturarealer, fortrinnsvis park/friområde, bør dokumentasjonen inneholde en vurdering av grønnstrukturarealens kvaliteter i forhold til disse retningslinjene, samt en analyse av grønnstruktur-arealenes bruksintensitet og forholdet mellom eksisterende lokale grønnstrukturarealer og befolkningstettheten i det omkransende området.*

*Dersom dette forholdet tilsier stor belastning på eksisterende parker, eller dersom eksisterende parker ikke har tilfredsstillende kvaliteter, kan kommunen forutsette sikring av ny park. Kommunen har anledning til å kreve større park avhengig av størrelsen på tiltaket. Forbindelseslinjer i landskapet for biologisk mangfold skal ivaretas som grønne korridorer. Det skal legges særlig vekt på å bevare og utvide grønnstrukturbeltet langs vassdrag.*

*Ved planlegging, opparbeidelse og tilrettelegging av turveier, turløyper og turstier, bør Nasjonale veileder V-0939B og Merkehåndboka 2019 legges til grunn.»*

#### § 1-9.2 Sikring av grønnstruktur

Ved utarbeidelse av reguleringsplaner skal naturkvaliteter være kartlagt jf. § 1-15.2 og søkes sikret som arealformål grønnstruktur, og/eller med angivelse av hensynssone.

Verdifulle trær og vegetasjonsområder skal avmerkes i nye reguleringsplaner og beskyttes i bygge- og anleggsfasen. Byggeplanen skal vise en sikringssone rundt viktige trær som er vedtatt beholdt. Sikringssonen skal minst samsvare med treets kroneomfang og/eller rotsonen. I sikringssonene er det forbudt med anleggsvirksomhet, og denne skal sikres ved oppsetting av byggegjerde. Det er ikke tillatt å lagre materialer i sikringssonen, ei heller midlertidig lagring. Der eiendommen inneholder trær som er oppført i Miljødirektoratets Naturbase skal en marksikringsplan utarbeides.

Ved beplantning av uteareal og grønnstruktur skal det i størst mulig grad tilrettelegges for pollinerende insekter, med innslag av vekster som er gode bie- og humleplanter. I grøntområder nær boligbebyggelse skal frukt bærende busker og trær vurderes. Langs



turveier og gang- og sykkelveier skal det settes av et grønt belte med beplantning, eventuelt grønt dekke.

*Retningslinje:*

*Forbindelseslinjer i landskapet for biologisk mangfold skal ivaretas som grønne korridorer. Ved fjerning av trær og grønnstruktur i sårbare perioder for vilt, f.eks. hekketid, skal det kunne dokumenteres at eiendommens miljøverdier er kjent og hvordan disse blir ivaretatt.*

*I og rundt Lillestrøm by skal det legges til rette for en sammenhengende grønn ring rundt sentrum. Den skal tilrettelegges for og opparbeides med attraksjoner og samtidig bevare sitt grønne preg som «byparken». Deler av den grønne ringen er hensynssone jf. § 8–2.2*

*Bevaring, restaurering eller etablering av naturbaserte løsninger (slik som eksisterende våtmarker og naturlige bekker eller nye grønne tak og vegger, kunstige bekker og basseng mv.) bør vurderes. Dersom andre løsninger velges, skal det begrunnes hvorfor naturbaserte løsninger er valgt bort.*

*Økt støy i eksisterende grønnstrukturområder skal unngås så langt som mulig.*

#### § 1-9.3 Hensyn til tilgrensende grønnstruktur

Ved detaljregulering av arealer som grenser til eller ligger nær opptil eksisterende grøntstruktur vist i kommuneplan eller reguleringsplan, skal formingen av bygninger og konstruksjoner ta hensyn til nærliggende grøntstruktur, blant annet i form av byggehøyde, sol-skygge-virkning og opplevd privatisering av grøntstruktur. Tilsvarende hensyn skal tas til planlagt ny grønnstruktur i den aktuelle reguleringsplanen.

#### **§ 1-10 Geotekniske undersøkelser (pbl §§ 11-9 nr. 8 og 28-1 jf. 3-1 bokstav h)**

For alle planer og tiltak under marin grense skal faren for områdeskred vurderes i henhold til krav i pbl § 28-1 og TEK17 § 7-3 med veiledning, herunder NVEs veileder 1/2019, eller de til enhver tids gjeldende tilsvarende bestemmelser og veiledere. Dette gjelder også for ikke-søknadspliktige tiltak.

Geotekniske rapporter skal ha klare og entydige konklusjoner. For geotekniske utredninger av tiltak innen tiltakskategori K3 og K4 krever kommunen kvalitetssikring gjennomført av uavhengig foretak. Geoteknisk rapport og kvalitetssikring må foreligge ved innsending av søknad om komplett planforslag/ rammetillatelse.

Geoteknisk rapport for vurdering av områdestabilitet skal utarbeides i henhold til vedlegg 1 i NVEs veileder nr.1/2019, med utfyllende opplysninger slik det fremgår av " *Geoteknisk rapport med presiseringer fra kommunen*". Denne er vedlegg h) til disse bestemmelsene.

Før førstegangsbehandling i plansaker og før rammetillatelse i byggesaker skal forslagstillers/søker:

- rapportere grunnundersøkelser inn til NADAG (Nasjonal database for grunnundersøkelser)
- rapportere alle nye og reviderte kvikkleirefaresoner i NVEs digitale innmeldingsløsning. Følgende meldes inn:
  - Løsne- og utløpsområder
  - Rapport med fullstendig soneutredning i pdf-format (se forslag til innhold i NVE veileder 1/2019 vedlegg 1)
  - Datarapporter fra grunnundersøkelsene
  - Rapport fra uavhengig kvalitetssikring

## § 1-11 Skilt og reklame (jf. pbl. § 11-9 nr. 5)

### § 1-11.1 Skiltplan

Skilt og reklame på bygninger med 4 eller flere virksomheter skal plasseres og utformes etter godkjent skiltplan for bygningen. Skiltplanen skal minimum vise hvor skilt skal plasseres, utforming, størrelse, materialbruk, belysning osv.

*Informasjon: Plassering av skilt og reklame er søknadspliktig, jf. plan- og bygningsloven §§ 20-1 første ledd bokstav i, 20-3, 20-4 og 30-3.*

*Dekorelementer inngår som en del av skiltingen. Innendørs skilting, TV-skjermer o.l., der budskapet er rettet mot utsiden, anses også som skilt, jf. NS 3041.*

### § 1-11.2 Plassering

Skilt og reklame skal tilpasses bygningsmiljø og arkitektur, med tanke på plassering, gruppering, materialvalg, utforming og farge. Skilt skal som hovedregel plasseres på bygningsfasade, minst 10 cm innenfor avgrensede bygningselementer på fasader (nisjer, sammenhengende flater, hjørner og gesimser.) Skilt som bryter bygningens silhuett tillates ikke. Skilt på bygning i sentrumsformålsområder skal om mulig plasseres mellom 1. og 2. etasje.

Markiser, uthengsskilt og andre innretninger over fortau og annen offentlig grunn skal plasseres slik at de ikke vanskeliggjør ferdsel eller vedlikehold, ikke skjuler trafikkskilt, belysning eller hindrer fri sikt. Minste fri høyde over fortau skal være 2,5 meter og avstand ut til fortauskant, 1 meter. Plasseringen skal heller ikke redusere eller hindre tilgjengelighet og effektiv innsats for brannvesenet.

Skilt- og reklameinnretning plassert på stolpe, mast eller pyloner (inntil 1,2 x 3,0 meter) ved virksomhetens atkomst, kan i begrenset omfang tillates som alternativ til fasadeskilt. Dette gjelder kun i områder med åpen nærings- og industribebyggelse, og ikke i sentrale, bymessige områder. På markiser tillates det kun påført virksomhetsnavn, og bare på forkant/kappe.

Reklame på skoler, kirker og bygninger av historisk, arkitektonisk eller annen kulturell verdi tillates ikke. Midlertidig skilting, f.eks. bannere, i forbindelse med aktiviteter, utstillinger o.l. kan likevel tillates etter samtykke fra kommunen.

Skilt eller reklame på duk/banner tillates ikke. Ved kampanjer, utstillinger eller spesielle arrangementer med varighet inntil 14 dager, kan slik eksponering likevel godkjennes etter samtykke fra kommunen. Løsfotreklame på kommunal grunn (fortau, vei, rabatt osv.) tillates ikke. Skilt på hensatte transportmidler med budskap rettet mot veifarende, tillates ikke.

### § 1-11.3 Utforming

Fasadeskilting bør fortrinnsvis utføres med utfreste eller frittstående bokstaver/logo.

Innvendig belyste lyskasser med hel, gjennomskinnelig front og tette bokstaver tillates ikke. Fasadeskilt kan være bakbelyst, innvendig belyst eller direkte belyst. For å unngå blanding nattestid, skal ikke belysningens lysintensitet overstige 25 cd/m<sup>2</sup> (candela/m<sup>2</sup>).

Foliering og annen gjentetting av vinduer med logo, logofarger, eller reklamebudskap kan utføres med gjennomskinnelig, lavt pigmentert folie som maksimalt kan dekke 30 % av glassflaten. Ev. tekst eller logo skal ikke utgjøre mer enn 15 % av folieflaten, pr vindu. Der folieringen ikke er en del av skiltingen, men benyttes som utsmykning av fasaden, kan større andel av gjentetting vurderes godkjent.

Hellysende skilt, blinkende lys, blits eller lys brukt for å påkalle oppmerksomhet tillates ikke.

Sammenhengende bånd med plate- eller folieskilt med tekst, logo- eller logofarge på fasade eller gesims tillates ikke.

*Retningslinje: Skilt som bryter bygningens silhuett vil først og fremst bli vurdert godkjent når det dreier seg om viktige funksjoner og bygninger som har karakter av å være et landemerke og skiltet i tillegg oppfyller alle krav til god estetisk kvalitet.*

## § 1-12 Parkeringskrav/oppstillingsplasser for bil og sykkel (jf. pbl. § 11-9 nr. 5)

### § 1-12.1 Krav til parkeringsdekning

Bestemmelsene gjelder ved oppføring, ombygging og bruksendring av bygninger og ved fradeling av grunneiendom, med mindre annet fastsettes i reguleringsplan. Parkering skal vises på situasjonsplan. Det vises til Temakart for parkeringssoner, vedlegg c) til disse bestemmelser. Bruksareal (BRA) beregnes etter Veileder for grad av utnyttning. I tabellene er det maksimumsnormer for bilparkering og minimumsnormer for sykkelparkering. Følgende parkeringskrav innenfor ulike soner gjelder:

Formål		Sone A Bil	Sone A Sykkel	Sone B Bil	Sone B Sykkel
Frittliggende småhusbebyggelse****	Per boenhet	1	-	1	-
Konsentrert småhusbebyggelse	Per boenhet	1	2	1	2
Blokkbebyggelse	Per boenhet	1	2	1	2
Forretninger	Per 100 kvm BRA	0,8	1	1	1
Barnehage	Per 100 kvm BRA	0,5	2	1	2
Undervisning	Per 100 kvm BRA	0,25	3/1,5*	0,5	3/1,5*
Helse-/omsorgsinstitusjon	Per 100 kvm BRA	0,5	0,5	1	0,5
Kulturinstitusjon	Per 100 kvm BRA	0	0,5	0,2	0,5
Forsamlingslokale for religionsutøvelse**	Per 100 kvm BRA	-	-	-	-
Annen offentlig eller privat tjenesteyting**	Per 100 kvm BRA	-	-	-	-
Næringsbebyggelse***industri/lager	Per 100 kvm BRA	0	0,25	0	0,25
Kontor	Per 100 kvm BRA	0,25	0,75	0,5	0,75
Hotell/overnatting	Per gjesterom	0,1	0,1	0,1	0,1
Bevertning	Per 100 kvm BRA	0	1,5	0	1,5
Annen næring**	Per 100 kvm BRA	-	-	-	-
Bussholdeplass	Per retning	-	-	-	-
Formål		Sone C Bil	Sone C Sykkel	Sone D Bil	Sone D Sykkel
Frittliggende småhusbebyggelse****	Per boenhet	2	-	2	-
Konsentrert småhusbebyggelse	Per boenhet	1,5	2	1,5	2
Blokkbebyggelse	Per boenhet	0,8	2	1	2
Forretninger	Per 100 kvm BRA	1,5	1	1,5	1
Barnehage	Per 100 kvm BRA	1,5	2	2	2
Undervisning	Per 100 kvm BRA	0,8	3/1,5*	0,8	3/1,5*
Helse-/omsorgsinstitusjon	Per 100 kvm BRA	1,5	0,25	2	0,25
Kulturinstitusjon	Per 100 kvm BRA	0,5	0,25	0,5	0,25
Forsamlingslokale for religionsutøvelse**	Per 100 kvm BRA	-	-	-	-
Annen offentlig eller privat tjenesteyting**	Per 100 kvm BRA	-	-	-	-
Næringsbebyggelse***industri/lager	Per 100 kvm BRA	0,25	0,25	0,4	0,25
Kontor	Per 100 kvm BRA	0,5	0,5	0,6	0,25
Hotell/overnatting	Per gjesterom	0,5	1	0,5	1
Bevertning	Per 100 kvm BRA	0,5	1,5	0,8	1,5



Annen næring**	Per 100 kvm BRA	-	-	-	-
Bussholdeplass	Per retning	-	2	-	2

\*Barneskole, ungdomsskole/ videregående skole, høyskole, universitet

\*\* Antall parkeringsplasser for bil og sykkel vurderes i den enkelte sak. Parkeringsnorm fastsettes i reguleringsplan og vurderes på bakgrunn av bruksområde, beliggenhet, tilgjengelighet for gående/ syklende, kollektivtilbud og tilgang til allment tilgjengelige parkeringsplasser og trafikale utfordringer.

\*\*\* Parkeringsplasser til drift av virksomheten kan etter vurdering av kommunen komme i tillegg.

\*\*\*\* Tiltak som behandles etter § 2-2.1.4 er unntatt fra maksimumskravet i § 1-12.1.

For de arealformål hvor krav til parkeringsdekning ikke er angitt i tabellen vurderes denne i hver enkelt sak. Parkeringsnorm for disse formålene fastsettes i reguleringsplan og vurderes på bakgrunn av bruksområde, beliggenhet, tilgjengelighet for gående og syklende, kollektivtilbud og tilgang til allment tilgjengelige parkeringsplasser.

*Retningslinjer: For bygg med kombinert bruk beregnes samlet krav for de enkelte funksjoner i bygget. Bod-areal i henhold til TEKs minstekrav kan ikke erstatte sykkeloppstillingsplasser.*

#### § 1-12.2 Krav til utforming og plassering

Biloppstillingsplasser, inklusive garasje og carport, skal dimensjoneres og plasseres slik at de minst tilfredsstillende minstekravet angitt i kommunens gjeldende vei- og gatenorm. Manøvrerings- og snuareal skal ved bygging og regulering av nye boliger opparbeides på egen eiendom, og biloppstillingsplasser må kunne benyttes uavhengig av hverandre. Mekaniske løsninger kan benyttes.

Det kan stilles krav om felles parkeringsanlegg, over eller under bakken, for alle arealformål.

#### § 1-12.3 Krav til gjesteparkering

Kommunen kan kreve at det etableres parkering reservert og tilgjengelige for besøkende, eller offentlige parkeringsplasser, og kommunens krav er et absolutt antall. Ved utbygging av 8 eller færre boenheter kan kommunen kreve opptil 3 parkeringsplasser reservert og tilgjengelig for besøkende eller offentlige parkeringsplasser. Ved utbygging av boligfelt med flere enn 8 boenheter kan kommunen kreve at det etableres 3 slike plasser, pluss et antall tilsvarende 10 % av maksimumskravet i gjeldende parkeringsnorm.

Kommunen kan kreve at minst en av plassene reservert og tilgjengelig for besøkende er korttidsparkering. Parkeringsplassene for besøkende inngår ikke som en del av det beregnede maksimale antallet plasser i henhold til parkeringsnormen. Kommunen kan kreve parkering reservert og tilgjengelig for besøkende eller offentlige parkeringsplasser uavhengig av om det ellers er krav til parkeringsplasser.

#### § 1-12.4 Krav til parkeringsplasser reservert for forflytningshemmede

Parkeringsplasser reservert for forflytningshemmede skal utformes og lokaliseres i tråd med anbefalingene i Statens vegvesens Håndbok V129 Universell utforming. Minimumskravet til antall biloppstillingsplasser reservert forflytningshemmede er 15 %. For større anlegg, med over 100 parkeringsplasser, kan kommunen vurdere et minimumskrav på 10 %.

I enkeltsaker kan kommunen kreve parkering reservert forflytningshemmede uavhengig av om det ellers er krav til parkeringsplasser i prosjektet ellers.

#### § 1-12.5 Tilrettelegging for ladbare biler

For boligbebyggelse skal alle parkeringsplasser avsatt for beboere ha ladepunkt for ladbare biler, eller være klargjort for etablering av ladepunkt. Ved dimensjonering av ladeanlegget kan en beregning av det samlede effektbehovet ligge til grunn. Laderne skal være av typen Mode 3, type 2.

Ved regulering av næringsarealer skal behovet for ladeinfrastruktur for næringstransport utredes og behovet sikres ved at det etableres tilstrekkelig og hensiktsmessig ladeinfrastruktur.

Alle parkeringsplasser for lette næringskjøretøy skal ha ladepunkt for ladbare biler. Samlet sett skal minimum 20 % av parkeringsplassene ha ladepunkt for ladbare biler. Laderne skal være av typen Mode 3, type 2.

Ved etablering eller vesentlig rehabilitering av bensinstasjon, energistasjon eller veiserviceanlegg skal det etableres minimum 4 allment tilgjengelige og fungerende hurtigladepunkter for ladbare biler. Ladepunktene skal ha min. 50 kW tilgjengelig effekt per ladepunkt og kabel for både CCS og ChaDeMo. Hurtigladepunktene skal være dimensjonert for kjøretøy med lengde inntil 8 meter.

#### § 1-12.7 Krav til sykkelparkering

Egenskapene til sykkelstativene, lokalisering, dimensjonering og utforming skal skje i tråd med Statens vegvesen Håndbok V122 Sykkelhåndboka, kap. 5, og kommunens den til enhver tid gjeldende vei- og gatenorm.

Kommunen kan stille krav til hvor stor andel av sykkelparkeringen som skal være innen- og utendørs. Det kan også stilles krav om andel under tak, belysning og at det plasseres sykkelparkering ved alle inngangsdører. Deler av sykkelparkeringsplassene knyttet til forretning og offentlig eller privat tjenesteyting skal være allment tilgjengelig. 10% av minimumskravet for sykkel, i parkeringsnormen, skal være tilrettelagt for sykkelvogner og lastesykler. For disse plassene skal det være minimum 1 m bredde mellom sykkelstativene og 2,5 m i lengden. Manøvreringsarealet i bakkant av disse plassene skal være minimum 2 m. For barnehager er tilsvarende krav 20% av minimumskravet for sykkelparkering.

#### § 1-12.8 Frikjøp av oppstillingsplasser for bil og sykkel

Der det settes minstekrav om oppstillingsplasser for bil eller sykkel, herunder også inkludert besøksparkering etter §1-12.3, kan kommunen, i tråd med plan- og bygningslovens § 28-7, samtykke i at det i stedet for oppstillingsplasser på egen grunn eller på felles areal blir innbetalt et beløp for bygging av offentlige parkeringsanlegg. Innenfor området for eksisterende frittliggende småhusbebyggelse, 2-2.1 og 2-2.2, gjelder frikjøpsordningen ikke.

*Retningslinje: For hver manglende oppstillingsplass betaler tiltakshaver til enhver tid gjeldende frikjøpsbeløp til Lillestrøm kommune. Frikjøpsbeløpet er for 2021 NOK 450 000,- per oppstillingsplass for bil og NOK 40 000,- per oppstillingsplass for sykkel. Beløpet kan prisjusteres årlig som del av budsjettbehandlingen.*

*Innbetalte midler plasseres i kommunalt fond som gis betegnelsen "Fond til parkeringsformål for Lillestrøm kommune". Fondets midler med renter disponeres av Lillestrøm kommune. Fondets midler skal kun brukes til grunnverv og opparbeidelse for offentlig parkeringsanlegg for bil og/eller sykkel, med tilhørende infrastruktur.*

*Lillestrøm Parkering AS disponerer frikjøpsmidler innbetalt til kommunen, inklusive renter, ved at midlene ytes som lån til realisering av parkeringsanlegg. I den grad det er mulig skal midlene sikres ved pant i eiendom, leieavtale eller lignende.*

*Tiltakshavere som gis mulighet til å benytte seg av denne ordningen, må fremlegge underskrevet egenerklæring om at kommuneplanens bestemmelser for frikjøp av*

oppstillingsplasser aksepteres. Erklæringen skal være vilkår for godkjenning av byggeplaner. Det skal ikke gis igangsettingstillatelse før innbetaling til kommunens fond er foretatt.

### **§ 1-13 Midlertidige tiltak (jf. pbl. § 11-9 nr. 6, jf. § 30-5)**

Midlertidige tiltak som innebærer boligbrakker/overnatting kan ikke plasseres på areal som ikke er avsatt til boligformål. Forbudet gjelder ikke tiltak på eller i direkte tilknytning til bygge- eller anleggstomt hvor arbeid pågår.

Midlertidige mobile knuseverk krever tillatelse fra kommunen etter plan- og bygningsloven. I tilfeller det midlertidige tiltak tillates, må slik plassering ikke komme i konflikt med allerede etablerte oppstillingsplasser for brannvesenets biler.

Det må videre vurderes om det er etablert tilstrekkelig slokkevannskapasitet i området.

### **§ 1-14 Miljøkvalitet (jf. pbl. § 11-9 nr. 6)**

#### **§ 1-14.1 Støy**

##### **§ 1-14.1.1 Generelle støybestemmelser**

- a) Ved ny utbygging skal støyvernet tilfredsstille den til enhver tid gjeldende nasjonale støyretningslinje (T-1442/2021 eller tilsvarende). Grenseverdiene og kvalitetskriteriene i støyretningslinjen skal legges til grunn ved behandling av plan- og byggesaker.
- b) Støy skal utredes i reguleringsplanforslaget. Det skal utarbeides en støyfaglig utredning tidlig i planprosessen for å avklare hvordan støyforholdene er, slik at støynivå blir premissgivende for planlegging av bebyggelsen. Det skal utredes hvilken støy fra nåværende og fremtidig virksomhet som kan komme i nærområdet. Støy må vurderes samlet, ikke hver virksomhet for seg. Der støyutredning ikke er dokumentert i reguleringsplan, skal støyutredning utført etter støyretningslinjen følge søknad om rammetillatelse.
- c) Dersom utbygging av anlegg eller virksomhet kan gi vibrasjoner eller strukturstøy mot støyfølsomme objekter skal dette utredes særskilt. Det samme gjelder ved etablering av støyende næringsvirksomhet.
- d) Dersom planområdet ligger i gul eller rød støysone, og i tillegg er utsatt for støy fra flere kilder, skal samlet støybelastning vurderes jf. kapittel 2.5 i T-1442/2021. Er støysituasjonen kompleks vil det gi skjerpede krav om plassering av støyfølsomt bruksformål, utover § 1-14.1.2, § 1-14.1.3 og § 1-14.1.4.
- e) I områder som ligger i gul og/eller rød støysone og samtidig gul og/eller rød sone for luftforurensning, skal sum-belastningene for flere miljøfaktorer vektlegges i arealplanleggingen. Samordningsplikten for det totale ytre helsevernet skal sikres i reguleringsplanbestemmelser.
- f) I reguleringsplaner for ny, eller endring av eksisterende, støyende virksomhet (eks. tunge industriområder) bør det fastsettes ytre driftstider, i tillegg til grenseverdier for støy. Forslagstiller må beskrive den planlagte virksomheten og hvordan omgivelsene skal beskyttes, jf. kap 5.3 i T-1442.
- g) I planbeskrivelsen og den støyfaglige utredningen må det gjøres rede for om tiltaket oppfyller grenseverdiene i T-1442, hvilke avbøtende tiltak som er aktuelle og hvilken effekt de har. Komplekse støysituasjoner/flere støykilder kan gi skjerpede krav til avbøtende tiltak.
- h) Avbøtende tiltak må sikres i plankart og bestemmelser. Hvilke avbøtende tiltak som kan aksepteres må vurderes konkret i hver enkelt sak.
- i) Rekkefølgebestemmelser skal sikre at nødvendige avbøtende tiltak er etablert før det gis igangsettingstillatelser og/eller brukstillatelser innenfor planområdet.
- j) Alle støyfølsomme rom skal ha tilgang til stille side. Kun der dette ikke er mulig, gjøres unntak i hht. § 1-14.1.2, og § 1-14.1.3



- k) Dempet fasade kan brukes som et avbøtende tiltak på en støyutsatt fasade, men tillates ikke brukt som erstatning for stille side.
- l) Det skal være tilgang til egnede uteoppholdsareal som tilfredsstillende grenseverdiene i T-1442 tabell 2. Dette må oppfylles for kommuneplanens minimumskrav for uteoppholdsareal (MUA). I områder vist som sentrumsformål kan likevel 50 % av uteoppholdsareal som er felles (ikke privat for den enkelte boenhet) ligge i gul støysone.
- m) For eksisterende boliger innenfor gul og rød støysone er det ikke alltid mulig å tilfredsstille støykrav til ny bebyggelse. Disse kan likevel utvides og påbygges, forutsatt at det ikke fører til flere boenheter. Riving og oppføring av erstatningsbolig på eksisterende boligeiendommer innenfor støysonen kan også tillates så lenge det ikke medfører flere boenheter enn før boligfornyelsen.

Kart som viser inndeling i soner med differensierte støykrav, er vedlegg d) til bestemmelsene.

#### § 1-14.1.2 Støykrav til sone 1 sentrumsformål

Det tillates støyfølsomt bruksformål i rød støysone, dersom følgende krav innfris:

- Utenfor 50 % av støyfølsomme rom (soverom og stue/oppholdsrom) skal det være stille side på fasade. Av disse skal minst ett rom være soverom.
- Det skal være gjennomgående leiligheter dersom stille side ikke kan oppnås ved plangrep.

#### § 1-14.1.3 Støykrav til sone 2 øvrige sentrale utbyggingsområder

- Det tillates ikke støyfølsomt bruksformål i rød støysone.
- Utenfor 50 % av støyfølsomme rom (soverom og stue/oppholdsrom) skal det være stille side på fasade. Av disse skal minst ett rom være soverom.
- Kommunen kan kreve gjennomgående leiligheter dersom stille side ikke kan oppnås ved plangrep.

#### § 1-14.1.4 Støykrav i sone 3 øvrige deler av kommunen

- Det tillates ikke støyfølsomt bruksformål i rød støysone.
- Dersom planområdet ligger i gul støysone, skal det være stille side på minst en av fasadene utenfor alle rom til støyfølsomt bruksformål

#### § 1-14.1.5 Bygge- og anleggsstøy

Støyretningslinjen T-1442/2021, kapittel 6 legges til grunn ved bygge- og anleggsvirksomhet. Bygg- og anleggsstøy skal vurderes i reguleringsplan.

Ved forventede overskridelser av støygrenser i T-1442/2021 tabell 4 (grenseverdier) skal forslagstillere utarbeide en plan for håndtering av støy i bygge- og anleggsfasen/prognoser som viser støysituasjon.

En prognose skal inneholde følgende:

- Støynivå og støyutbredelse
- Tidspunkt for aktivitet
- Antall berørte
- Aktuelle avbøtende tiltak
- Plan for informasjon/dialog med berørte

Dersom prognoser viser overskridelser, skal avbøtende tiltak vurderes. En plan/prognose for bygge- og anleggsstøy skal senest sendes inn senest samtidig med søknad om igangsettingstillatelse.

### § 1-14.2 Stråling

Høyspenningsanlegg genererer elektromagnetiske felt. Dersom ny bebyggelse og anlegg som er beregnet for personopphold foreslås plassert nær høyspenningsanlegg som kan medføre magnetfeltnivåer over 0,4 mikrottesla, skal det gjennomføres utredninger som skal gi grunnlag for å vurdere bebyggelsens og anleggets plassering, samt forebyggende tiltak for å redusere magnetfeltet, jf. Statens strålevern.

Ved montering av mobilmaster, basestasjoner og trådløse nettverk i offentlige rom (utendørs og innendørs) skal strålevernsmyndighetenes faglige anbefalinger følges. Alternative plasseringer/løsninger skal vurderes dersom dette kan redusere eksponeringen mot boliger, barnehager, skoler og offentlige rom i nærheten.

### § 1-14.3 Lokalklima og luftkvalitet

Alle reguleringsplaner skal gjøre rede for og vurdere utbyggingens konsekvenser for luftkvaliteten og lokalklima, med den hensikt å sikre god lokal luftkvalitet. Grønnstrukturens betydning for lokal luftkvalitet skal inngå i redegjørelsen.

Bruksformål som er følsomt for luftforurensning er helseinstitusjoner, barnehager, skoler, boliger, lekeplasser, utendørs idrettsanlegg og grønnstruktur. I alle reguleringsplaner hvor det reguleres til slike formål skal luftkvaliteten vurderes og dokumenteres i tråd med gjeldende retningslinje for behandling av luftkvalitet i arealplanlegging (T-1520) før førstegangsbehandling.

Bruksformål som er følsomt for luftforurensning skal ikke etableres i områder der luftforurensninger fra menneskelig aktivitet overskrider luftkvalitetskriterier for rød sone fastsatt i den til enhver tids gjeldende retningslinje for behandling av luftkvalitet i arealplanlegging (T-1520). Bruksformål som er følsomt for luftforurensning bør ikke etableres i gul sone. Typisk vil dette gjelde områder nær trafikkert vei, men også områder utsatt for utslipp fra vedfyring.

### § 1-14.4 Vurdering av konsekvenser av og for klimaendringer

Planforslaget skal inneholde en vurdering av hvordan forventede klimaendringer på lang sikt vil påvirke planområdet og hvordan løsningene som planen legger opp til er tilpasset denne utviklingen.

- I arealplanleggingen kreves klimagassregnskap innenfor planområder med omdisponering av mer enn 10 daa skog og/eller myr.

Klimagassregnskap skal inngå i forslag til reguleringsplan til 1.gangsbehandling, sammen med redegjørelse for hvordan utslippene er forsøkt minimert.

#### *Retningslinjer:*

*Det vises til «Statlig planretningslinje for klima og energiplanlegging og klimatilpasning» fastsatt ved kgl.res. 28. september 2018. Beregning av netto klimagasseffekt av omdisponering av myr og skog skal ta utgangspunkt i Miljødirektoratets verktøy for å regne ut klimagassutslipp fra arealbruksendringer. Myr og skog defineres i denne sammenheng som i NIBIOS klassifiseringssystem for AR5.*

*Når det er et område som skal transformeres skal klimagassregnskapet gi grunnlag for å sammenlikne riving og nybygging opp mot rehabilitering.*

#### § 1-14.5 Karbonrike arealer

Nedbygging og inngrep i myr tillates ikke ved regulering eller ved tiltak. Ved regulering skal myr avsettes til grønnstruktur. Nedbygging og inngrep i myr kan vurderes innenfor prioritert vekstområde i langsiktig arealstrategi. Ved gjennomføring av tiltak og utbygging skal det brukes torvfri jord. Fjerning av skog i forbindelse med tiltak, jf. pbl. § 20-1 og utbygging skal i størst mulig grad unngås. Redegjørelse for hvordan tiltaket vil påvirke viktige karbonlager som myr og skog skal inngå i forslag til reguleringsplan ved 1. gangsbehandling. jf. § 1-14.4.

#### *Retningslinjer:*

*Myr er viktig for biologisk mangfold, klimatilpasning og som karbonlager. Fjerning av skog kan kun gjøres dersom det er tungtveiende grunner for dette. Utbygging må da skje på en måte som minimerer omfanget av avskogingen. Avskoging er nedhugging av skog i et slikt omfang at naturlig gjenvekst reduseres eller opphører.*

#### § 1-14.6 Vannkvalitet og vassdrag

##### § 1-14.6.1 Vannkvalitet

Vannkvaliteten i alle vassdragene i kommunen skal på sikt ha god økologisk og kjemisk tilstand og tilfredsstillende fastsatte miljømål og brukerinteresser knyttet til bading og rekreasjon, jordvanning, fritidsfiske og naturmangfold.

Ved søknad om tiltak langs vassdrag kan kommunen kreve dokumentasjon av vannkvalitet og vannmiljøet før og etter gjennomføring av tiltak.

I særlige tilfeller hvor betydelige interesser står på spill, for eksempel i hensynssoner (eks. nedbørsfelt til drikkevannsforsyning), i verneområder eller nærhet til viktige brukerinteresser (badeplasser/badesoner), skal det ikke gis tillatelser til nye utslipp fra private avløpsanlegg. Det kan gis unntak fra dette kravet ved utbedring av eksisterende utslipp.

*Informasjon: Forskrift om fysiske tiltak i vassdrag gjelder i og nær vassdrag. Hensikten er å hindre fysiske tiltak som medfører eller kan medføre fare for forringelse av produksjonsmulighetene for fisk og andre ferskvannsorganismer. Statsforvalteren, fylkeskommunen og NVE er myndigheter etter forskriften.*

##### § 1-14.6.2 Kantvegetasjon/kantsoner

Oppfylling, snødeponi og inngrep i kantvegetasjon langs vassdrag er ikke tillatt av hensyn til biologisk mangfold og erosjonsfare.

Det er ikke tillatt å fjerne kantvegetasjon i en sone på minst 20 meter langs elver og innsjøer i områder markert med byggegrense i arealplankartet, og minst 10 meter langs øvrige vassdrag. Kommunen kan kreve en bredere kantvegetasjon hvis dette er nødvendig for at kantsonen skal opprettholde sin økologiske funksjon. Avstander måles på begge sider av vassdrag, horisontalt inn på land fra elve- eller bekkekant ved normal vannføring.

Kantvegetasjonen skal bevares under fri utvikling og med stedegen vegetasjon. Skånsom skjøtsel av kantvegetasjon er tillatt forutsatt at det ikke endrer kantsonens økologiske funksjon. For å legge til rette for jordbruksdrift er det tillatt å fjerne enkelttrær og skjøtte kantvegetasjon som er til hinder for dette. Erosjonssikring skal utføres mest mulig skånsomt og om mulig naturbasert, og minimaliseres for å ta vare på raviner og bekkedaler. For nye tiltak kan kommunen stille vilkår om avbøtende tiltak for å bidra til oppfyllelse av vannforvaltningsforskriften § 4.

*Informasjon: Kantvegetasjonsskjøtsel i Leira skal utføres etter grunneiers skjøtelsesplan om bruk og vern av kantsonen i Leiravassdraget, i henhold til gjeldende reguleringsplaner.*



*Naturmangfoldsloven og vannressursloven med forskrifter gjelder. Det vises til § 4 i vannforvaltningsforskriften, miljømålene for vassdragene er juridisk bindende. Ved søknad om nye tiltak så må det vurderes om vannforvaltningsforskriftens § 12 kommer til anvendelse.*

*Som vassdrag regnes alt stillestående eller rennende overflatevann med årssikker vannføring, med tilhørende bunn og bredder inntil høyeste vanlige flomvannstand. Selv om et vassdrag på enkelte strekninger renner under jorden, regnes det i sin helhet som vassdrag. Som vassdrag regnes også vannløp uten årssikker vannføring (tørrbekker) dersom det atskiller seg tydelig fra omgivelsene. Denne definisjonen gjelder også for kunstige vannløp med årssikker vannføring unntatt ledninger og tunneler; og for kunstige vannmagasiner som står i direkte samband med grunnvannet eller et vassdrag.*

*Tiltak som hogst av enkelttrær/plukkhogst er ikke i seg selv et søknadspliktig tiltak. Men dersom det er nødvendig å fjerne kantvegetasjon langs vassdrag med årssikker vannføring, er hovedregelen at dette krever dispensasjon fra vannressursloven § 11. Søknad om dispensasjon skal sendes til Statsforvalteren. Er du i tvil om hva som er søknadspliktige tiltak, ta videre kontakt med kommunen.*

*Skjøtsel er aktive tiltak som gjennomføres for å opprettholde ønsket tilstand i et område, dvs. opprettholde eller forbedre naturverdiene og imøtekomme brukerinteresser.*

- *Forsiktig uttak av enkelttrær til ved til eget husbehov*
- *Trær og greiner som er til hinder for jordbruksdriften, kan fjernes og legges på bakken*
- *Store trær med risiko for å velte ut i vannet kan fjernes, i samråd med kommunen*
- *Noen grad av krattvegetasjon kan fjernes, for å gi rom for annen undervegetasjon*

*Økologisk funksjon for en art defineres som områder som oppfyller sentrale funksjoner i artens livssyklus, lokalisert til spesifikke områder. Funksjonene er knyttet opp mot reproduksjon (paring, yngling), overlevelse eller spredning/migrasjon.*

*For inngrep i kantsonen knyttet til ras- og erosjonssikring forutsettes det at bekkeløpet og det omliggende arealet tilknyttet bekken avpasses en klimatilpasset flomvannføring i henhold til Norges vassdrags- og energidirektorats (NVE) retningslinjer for flom- og skredfare i arealplaner (nr.2/2011, siste revisjon).*

*Steinsetting av elvebunn og kanter kan i noen tilfeller være aktuelt som erosjonssikring/geoteknisk sikringstiltak. Slike tiltak behandles etter Forskrift om fysiske tiltak i vassdrag ref. § 1-14.6.1.*

### **§ 1-14.6.3 Bekkelukking**

**Eksisterende bekker skal bevares så nært opptil sin naturlige form som mulig.**

**Lukking av bekker, elver, flomvannsbekker og vassdrag er ikke tillatt jf. vannressursloven § 7. Utfylling og inngrep i innsjøer, tjern, elver, bekker og raviner er ikke tillatt.**

**Lukkede bekker kan kreves gjenåpnet ved planlegging og utbygging. For alle planer og tiltak som berører lukkede vannveier skal det vurderes i hvilken grad gjenåpning og restaurering er praktisk gjennomførbart.**

**Ved gjenåpning av lukkede bekker skal det foreligge dokumentasjon av eventuelle konsekvenser. Gjenåpning av bekker kan også være konstruert bekk over eksisterende bekk/rør. Dokumentasjonen skal også inneholde en plan for gjennomføring av eventuelle avbøtende sikringstiltak for omkringliggende arealer, bygninger og annen infrastruktur.**

*Retningslinje: Bekkelukking skal unngås også som sikringstiltak.*

§ 1-14.7 Forvaltning av kantsonen langs vassdrag i ulike vannforvaltningsklasser  
For arealer som ligger inntil 100/50 meter fra strandlinjen, jf. § 1-6.3 gjelder følgende forvaltningsklasser:

#### **Vannforvaltningsklasse 1 (VK1)**

Før det gis tillatelse til tiltak langs vassdrag som inngår i forvaltningsklasse 1 (se sone VK1 i plankartet), dvs. deler av Nitelva ved Lillestrøm by, hele Sagelva og Leira ved Leirsund og Frogner, Rømuva ved Lørenfallet, Glomma ved Blaker, Sørumsand og Fetsund skal det foreligge reguleringsplan. Bebyggelsen skal tilpasses og videreføre kvalitetene i områdene med hensyn til bebyggelse, landskap, vegetasjon, kulturminner og biologisk mangfold.

#### **Vannforvaltningsklasse 2 (VK2)**

For vassdrag som inngår i forvaltningsklasse 2 (se sone VK2 i plankartet), dvs. alle vannforekomster ikke spesifisert i VK1 og VK3, er det ikke tillatt med andre inngrep langs vassdragene enn enkle og naturvennlige tilretteleggingstiltak for allmennhetens friluftsliv og rekreasjon. Inngrep som enkeltvis eller i sum reduserer vassdragets verdi, inkludert tiltak som forverrer vannkvaliteten eller vanskeliggjør bedring av den og andre områder som oppfattes som en del av vassdragsnaturen, skal unngås. Viktige områder for biologisk mangfold og andre verneverdier skal gis en særlig beskyttelse.

#### **Vannforvaltningsklasse 3 (VK3)**

Forvaltningsklasse 3 (se sone VK3 i plankartet) gjelder for vassdrag i marka, i Kongsrudtjern naturreservat, Nordre Øyeren naturreservat m/Svellet og Merkja, Sørumsneset naturreservat, Flaen naturreservat, Breimosen naturreservat, Mjøsjødalen naturreservat, Jølsen naturreservat, Vestre Jarsjø, Stilla og Brauterstilla naturreservat samt Tretjern og Tærudtjerna. Alle former for inngrep og omdisponering av arealer i vassdragsbeltet, som reduserer vassdragets verdi, skal unngås. Vannkvalitet og naturlig vannføring skal søkes opprettholdt.

*Retningslinje: Forvaltningen av arealer inntil 100/50 meter fra strandlinjen følger av vannforvaltningsforskriften § 4, miljømålene for vassdragene er juridisk bindende. Ved søknad om nye tiltak så må det vurderes om vannforvaltningsforskriftens § 12 kommer til anvendelse. For nye tiltak kan kommunen stille vilkår om avbøtende tiltak for å bidra til oppfyllelse av § 4.*

*Informasjon:*

*Noen av vassdragene i VK 3 er verneområder som også omfattes av eget regelverk jf. § 8 - 3.2*

§ 1-14.8 Forurensning i grunnen

Før førstegangsbehandling av detaljreguleringsplan må det foreligge en vurdering av om det kan finnes forurensning i grunnen. Dersom forurensning er sannsynlig, må det utføres miljøtekniske grunnundersøkelser før førstegangsbehandling. Viser undersøkelsene funn av forurensning, må det utarbeides en overordnet tiltaksplan før førstegangsbehandling av detaljreguleringsplanen. Før rammetillatelse kan gis, må det foreligge en godkjent tiltaksplan jf. forurensningsforskriften kap. 2.

Før tiltaksplan for forurenset grunn sendes kommunen for godkjenning, skal lokaliteten registreres i den nasjonale databasen Grunnforurensning. Registreringen skal oppdateres ved nye funn og senest når sluttrapport sendes kommunen for godkjenning.

Ved oppfylling av masser kreves det dokumentasjon på om det kan finnes forurensing i massene, jf. forurensningsloven § 7. For å hindre spredning av uønskede fremmede arter, skal håndtering av masser foregå i tråd med forskrift om fremmede organismer og prinsippene i tidligere Skedsmo kommunens handlingsplan for bekjempelse av fremmede arter.

Tiltaksplanen skal inneholde nødvendig informasjon og vurderinger om planområdet og avdekke eventuelle behov for tiltak og/eller supplerende undersøkelser. Tiltaksplanen skal også inneholde en plan for håndtering av overvannet fra byggegropa under byggeperioden. Dette skal sikres gjennom en påslippsavtale. Det vises til kommunens veileder om overvannshåndtering.

#### § 1-14.9 Ved funn av avfallsdeponi under gravearbeider

Dersom det ved gravearbeider påtreffes eldre avfallsdeponier, skal arbeidet stanses, og omfang og beskaffenhet av deponiet skal kartlegges, jf. forurensningsforskriften § 2-10. Avfall skal fjernes iht. forurensningsforskriften § 2-5.

#### § 1-14.10 Miljøprogram og miljøoppfølgingsplan

Redegjørelse for prosjektets miljøprofil skal være en del av grunnlagsmaterialet som legges frem ved førstegangsbehandling av forslag til detaljreguleringsplan. Miljøprogrammet skal beskrive hvordan miljøkvalitetene, og andre miljøhensyn som er relevante for planforslaget, er fulgt opp og ivaretatt.

Til førstegangsbehandling av forslag til detaljreguleringsplan for bebyggelse og anlegg skal det også utarbeides en innledende miljøoppfølgingsplan (MOP) for planleggings- og anleggsperioden med utgangspunkt i plansakens miljøprogram. Retningsgivende miljøprogram og miljøoppfølgingsplan skal utformes etter prinsippene i NS 3466 Miljøprogram og miljøoppfølgingsplan for ytre miljø for bygg- og anleggs- og eiendomsnæring eller den til enhver tids gjeldende tilsvarende standard. Nødvendige hensyn og ambisjoner fra miljøprogrammet skal innarbeides i forslag til reguleringsplan. Der klimagassregnskap og/eller beregning av netto klimagasseffekt kreves, jf. § 1-14.4, og det skal redegjøres for hensyn til karbonrike arealer jf. § 1-14.5, skal dette være en del av miljøprogrammet/miljøoppfølgingsplanen.

Ved byggesøknad skal det, der det foreligger MOP i reguleringsplanen, leveres en oppdatert miljøoppfølgingsplan (MOP) basert på denne. MOP i byggesaken skal vise hvordan miljøhensyn vil bli ivaretatt og dokumentert i hele bygge- og anleggsperioden.

### **§ 1-15 Landskap og natur (jf. pbl. § 11-9 nr. 6)**

#### § 1-15.1 Landskapskvaliteter

Tiltak skal ikke føre til skade for viktige kvaliteter ved karakteristiske landskapselementer, som eksempelvis raviner, elvelandskap og åskammer, store enkeltstående trær og beplantning langs åkerkanter.

Der geotekniske undersøkelser fastslår at det er nødvendig å sikre eksisterende bygninger eller anlegg, skal naturmangfoldet ivaretas i størst mulig grad. Der naturmangfold berøres skal geotekniker i samråd med landskapsingeniør/-arkitekt prosjektere avbøtende tiltak.

#### § 1-15.2 Kartlegging av naturkvaliteter

Dersom det er mangelfull kunnskap om naturmangfoldet jf. § 8 i naturmangfoldloven og det kan finnes naturverdier i planområdet/tiltaksområdet, skal det gjøres en kartlegging av naturmangfoldet inkludert naturtypekartlegging i reguleringsplaner og ved søknad om tiltak.



Naturkartlegging skal utføres av fagkyndig. Nye kartlegginger skal legges inn i Miljødirektoratets karttjeneste Naturbase og Artsdatabankens karttjeneste Artskart.

*Informasjon: Kartlegging av naturmangfoldet ved utarbeidelse av reguleringsplaner er hjemlet i pbl 12-7.nr 12. Ved regulering og ved søknad om tiltak skal det redegjøres for hvordan prinsippene i naturmangfoldloven §§ 8 til 12 er vurdert, og hvordan biologisk mangfold inkludert naturtyper, er ivarettatt, jf. Naturmangfoldloven § 7. Vurderingen skal fremgå av beslutningen. Konferer med kommunen ved usikkerhet om kunnskapsgrunnlaget*

### § 1-15.3 Naturkvaliteter

I følgende områder registrert i Miljødirektoratets karttjeneste naturbase, tillates ikke permanente tiltak, midlertidige tiltak etter pbl. 20-4 c, eller endra bruk, som kan forringe naturverdiene:

- Naturtyper kartlagt etter DN-håndbok 13 med status lokalt viktige (C), viktige (B) og svært viktige (A)
- Naturtyper kartlagt etter Miljødirektoratets instruks (MI/NiN) med status svært lav kvalitet, lav kvalitet, moderat kvalitet, høy kvalitet og svært høy kvalitet
- Bestemmelsen omfatter også naturtyper (i de to punktene over) som blir oppdaget ved kartlegging, men som ennå ikke er registrert i Naturbase

Ved regulering av ubebygde mark til framtidige områder for bebyggelse og anlegg, skal bestående naturområder med betydning som fordrøyningsmagasin ved store nedbørmengder og flom ikke nedbygges, men avsettes til grønstruktur.

Verdifulle trær og våtmarksområder skal bevares, jf. § 1-9.2.

Varåa, Fossåa og Sagelva har spesiell betydning som leveområde for edelkreps. Inngrep som enkeltvis eller i sum kan redusere disse vassdragenes verdi som leveområde for edelkreps, er ikke tillatt.

Klima- og miljøtiltak i landbruket som ikke er søknadspliktige etter PBL er ikke omfattet av forbudet i bestemmelsen. Landbruksveier som vil forringe naturverdiene på de kartlagte områdene i naturbase er omfattet av forbudet i bestemmelsen.

*Informasjon:*

*Med endra bruk menes for eksempel hensetting av utstyr og masser/fyllinger.*

*Med verdifulle trær menes:*

*Rødlistede tresorter, utvalgt naturtype hul eik, i tillegg store, gamle trær (trær med stammeomkrets større eller lik 200 cm målt 1,3 m over bakken). Et gammelt tre med stammeomkrets mindre enn 200 cm kan også være verdifullt, dersom minst et av følgende kriterier er oppfylt: 1) treet antas å være over 170 år gammelt, 2) treet har hulrom, reirhull eller annen sprekkdannelse som er gunstig for dyr som insekter, flaggermus, fugl.*

*Trær uavhengig av størrelse som gir en spesiell opplevelsestjeneste vil kunne heve treet's verdi. En tilstandsvurdering, eventuelt taksering av treet for å avgjøre den reelle verdien kan være nødvendig.*

*Trær som er en fremmed art omfattes ikke av denne bestemmelsen.*

*Forbudet mot tiltak i Varåa, Fossåa og Sagelva omfatter tiltak som kan forverre vannkvaliteten eller vanskeliggjør bedring av vannkvaliteten, samt inngrep i vannstrengen og elvebredden som kan forringe yngle- og oppvekstområder for edelkreps.*

## **§ 1-16 Terrenginngrep, massehåndtering i reguleringsplan og deponering av snø**

### **§ 1-16.1 Massemottak og masseuttak (jf. pbl. § 11-9 nr. 1)**

Massemottak og masseuttak skal kun etableres innenfor områder angitt på plankartet og skal reguleres.

Massemottak skal utformes for å hindre erosjon både i anleggsfasen og etter at mottaket er avsluttet. Tiltak mot erosjon skal inngå i reguleringsplan og søknad om tillatelse til tiltak. Frist for tilbakeføring av masse mottak til avsatt formål skal inngå i reguleringsplan og/eller tillatelse til tiltak. Masse mottak skal tilbakeføres til LNF-formål etter oppfylling, der annet ikke er angitt i plan. Det skal kun tas imot rene, naturlige masser (jord- og steinmasser som ikke er forurenset), med mindre andre typer masser er tillatt i plan og ved tillatelse etter forurensningsloven. Masse mottak skal tilrettelegges for størst mulig grad av gjenbruk og gjenvinning av masser.

### **§ 1-16.2 Massehåndtering i reguleringsplan**

Massehåndteringsplan for disponering av overskuddsmasse skal inngå i forslag til reguleringsplan ved førstegangsbehandling. I massehåndteringsplanen skal det fremkomme hvordan masser skal brukes og gjenbrukes. Mengde og kvalitet av overskuddsmasse skal beskrives. Må overskuddsmasser transporteres bort skal det beskrives hvor, og massene leveres til godkjente mottak.

Planforslaget skal utformes på en slik måte at man i så stor grad som mulig oppnår massebalanse. Overskuddsmasser skal fortrinnsvis sorteres og gjenbrukes innenfor planområdet eller i nærliggende bygeområder.

Ved utarbeidelse av reguleringsplaner for områder større enn 10 dekar skal areal for mellomlagring og sortering av masser ligge innenfor planområdet. Bestemmelsene skal inneholde rekkefølgekrav for avslutning og opprydning av mellomlageret.

### **§ 1-16.3 Deponering av snø (jf. pbl. § 11-9 nr. 1 og 4)**

Lagring av snø skal så vidt mulig løses lokalt. Løsning for håndtering av snø må framgå av alle reguleringsplaner.

Etablering av snødeponier krever reguleringsplan. Bortkjøring av snø kan kun skje til godkjente anlegg. Det skal ikke dumpes snø i vassdrag eller innenfor hensynssone raver.

## **§ 1-17 Vern av matjord**

Jordvern skal være et hovedhensyn i all arealdisponering.

### **§ 1-17.1 Omdisponert areal**

Jordlovens §§ 9 og 12 (om omdisponering og deling) og jordlovens § 8 (om driveplikt) skal gjelde i landbruksområder avsatt eller regulert til framtidig utbygging og masseuttak, inntil tiltak igangsettes i samsvar med vedtatt reguleringsplan.

### **§ 1-17.2 Gjenbruk av matjord**

I alle typer plan- og byggesaker som tillater formålsendring/omdisponering av dyrka eller dyrkbar jord, skal det kreves matjordplan som sikrer at matjordlaget (ploglaget/A-sjiktet) dvs. de øverste 20 - 25 cm. av jordsmonnet) brukes til jordbruksproduksjon utenfor planområdet.

Matjordplan skal følge forslag til reguleringsplan til førstegangsbehandling.

En matjordplan skal inneholde:

- beskrivelse av matjorda som skal flyttes
- vurdering og avklaring av mottaksarealer
- beskrivelse av mottaksarealet
- bruk av matjorda fra planområdet
- utførelse av jordflyttingen

Dersom flytting av matjord medfører regulering av mottaksstedet, skal mottaksområdet være regulert senest samtidig med regulering som utløser krav til matjordplanen.

#### § 1-17.3 Tilførsel av matjord på dyrka og dyrkbar jord

Tilførsel av ekstern matjord på dyrka og dyrkbar jord er ikke tillatt uten søknad etter pbl. Ved krav til matjordplan jf. § 1-17.2 skal det utarbeides reguleringsplan der mottaksarealet er større enn 20 daa. For mottak av andre typer masser enn matjord kreves reguleringsplan, jf. § 1-16.1.

*Retningslinjer: Det vises til Veileder til matjordplan utarbeidet av Vestfold og Telemark fylkeskommune, sist revidert i februar 2021. Matjordlaget er den mest verdifulle jorda på grunn av høyt innhold av humus, god jordstrukturutvikling og stor biologisk aktivitet.*

*Flytting av matjord sikrer at jord fortsetter å være matproduserende areal et annet sted; som topplag på et nydyrkingsareal, som topplag på et massemtak som skal bli jordbruksareal eller som jordforbedring på dyrket jord.*

### § 1-18 Kulturminnevern (jf. pbl. § 11-9 nr. 7)

#### § 1-18.1 Automatisk fredete kulturminner

*Informasjon: I hht. kulturminneloven er alle bygninger og anlegg som er eldre enn 1537 og alle stående byggverk fra perioden 1537 – 1649 automatisk fredet og skal forvaltes etter kulturminnelovens bestemmelser. Dersom det under gravearbeider, anleggsvirksomhet eller lignende støtes på automatisk fredede kulturminner i tillegg til de som er registrert, skal arbeidet umiddelbart stanses og de regionale kulturvernmyndigheter varsles i samsvar med kulturminneloven § 8. Ved all saksbehandling etter plan- og bygningsloven skal oppdatert datasett med kulturminner lastes ned fra Riksantikvarens kulturminnedatabase (Askeladden.ra.no) for å sikre at hensynet til fredete kulturminner ivaretas.*

*Det er ikke tillatt å bruke metallsøker på områder med fredete kulturminner. Ved bruk av metallsøker skal Riksantikvarens retningslinjer for dette følges.*

#### § 1-18.2 Listeførte kirker

*Informasjon: Strømmen kirke, Lillestrøm kirke, Frogner kirke og Fet kirke er listeførte kirker. Tiltak utover vanlig vedlikehold av disse kirkebygningene, krever tillatelse fra biskopen på grunnlag av råd fra Riksantikvaren. Søknad om tiltak skal sendes til regionale kulturminnemyndigheter for uttalelse.*

*Viser til rundskriv q-06/2020 18. desember 2020 Forvaltning av kirke, gravplass og kirkens omgivelser som kulturminne og kulturmiljø.*

#### § 1-18.3 Enkeltbygninger og kulturmiljø registrert i kulturminneplan/kulturmiljøplan

##### § 1-18.3.1 Bygninger i verneklasse VK1

Bygninger som er registrert med verneverdi i klasse VK1 i vedlegg j) tillates ikke revet eller vesentlig ombygget.



### § 1-18.3.2 Bygninger i verneklasse VK2, VK3 og VK4

For bygninger og andre kulturminner i VK2, VK 3 eller VK 4 skal det tas hensyn til verneverdiene ved tiltak på eller ved bygningen/kulturminnet.

*Informasjon: Bygninger og anlegg er registrert med verneverdi klasse 1(VK1) til klasse 4 (VK4) i*

- «Kulturminnevernplan for Skedsmo kommune»
- vedlegg «Registrering og verdivurdering av faste kulturminner og kulturmiljøer i Fet kommune» til forslag til kommunedelplan for kulturminner og kulturmiljøer i Fet 2019-2031,
- vedlegg «Register over kulturminner og kulturmiljøer i Sørum kommune» til Kommunedelplan for kulturminner og kulturmiljøer i Sørum 2017-2021.

*Tiltak på bygninger i VK1 og VK2 skal sendes regional kulturmyndighet til uttalelse. Tilbakeføring til opprinnelig dokumentert utførelse av fasade er må gjennomføres i samråd med lokal og regional kulturminnemyndighet.*

### § 1-18.4 Dokumentasjon og vurdering av søknader

Ved søknad om fradeling eller bygningsmessige tiltak knyttet til bygg med registret verneverdi skal det sammen med søknad leveres en estetisk redegjørelse for det omsøkte tiltaket. Det skal redegjøres for:

- a. Plassering av tiltaket i forhold til tilstøtende bebyggelse, gateløp, terrengforskjeller og landskap.
- b. Byggehøyder i forhold til eksisterende byggehøyder
- c. Form, karakter, volumer og gateløp
- d. Materialbruk, taktekking, fasadekledning, fargebruk, vindusutforming og annen detaljering
- e. Takform, fasadeuttrykk
- f. Hvorvidt opprinnelige bygningsdeler kan repareres eller restaureres istedenfor å utskiftes.

Punkt a – f skal vektlegges ved søknadsbehandlingen.

Ved søknad om endring eller rivning av bygninger som er registrert som verneverdige skal opprinnelig stiluttrykk dokumenteres ved bruk av bilder, tegninger eller detaljert beskrivelse før eventuelle tiltak igangsettes. Ved rivning eller fjerning av opprinnelige bygningsdeler kan kommunen kreve at innsendes en fagmessig utført antikvarisk tilstandsrapport. Tilstandsrapporten skal tydelig vise omfanget av skadene med tekst og bilder. Det skal også redegjøres for hvilke tiltak som må gjøres for å sette bygget i stand. Forslag til eventuelt nytt bygg skal også foreligge ved søknad om rivning.

#### *Retningslinje:*

*Den kulturhistorisk verdifulle bebyggelsen skal søkes bevart, og områdenes særpregede miljø og identitet skal sikres. Ved søknadsbehandling av eksisterende bygg, også inklusive tilbygg og påbygg skal bygningers opprinnelige stiluttrykk og utseende vektlegges, slik at eventuell endring tilpasses og underordnes eksisterende bebyggelse og strøkets karakter.*

*Alle tiltak som berører registrerte kulturminner direkte eller indirekte skal til lokal kulturminneforvaltning for uttalelse/ faglig vurdering. Retningslinjer for saksbehandling i kulturminneplan/kulturmiljøplan skal følges. Se kommunens temakart for kulturminner/kulturmiljø for en oversikt over hva som er kommunalt listeført.*

*Ved byggetiltak nær et kulturminne/kulturmiljø skal det legges særlig vekt på en helhetsvurdering. Nye byggetiltak skal forholde seg til eksisterende bebyggelsesstruktur og underordnes kulturminnet/kulturmiljøet. Tilstrekkelig avstand til kulturminnet skal vektlegges. Vegetasjon som større trær skal søkes bevart.*

*Ved søknad om riving eller vesentlig ombygging på bygning som etter kommunens oppfatning har bevaringsverdi som kulturminne, kan kommunen regulere bygningen til hensynssone bevaring, eller kreve endringer i omsøkt tiltak som gjør at kulturminneinteressene ivaretas bedre.*

*Områdene som er registrert som verdifulle kulturlandskap i kommunens kulturminneplan/kulturmiljøplan, skal forvaltes slik at kvalitetene i landskapet opprettholdes og styrkes, jf. § 1-8 og § 8-2.4.*

### **§ 1-19 Fare for urbanflom ved styrtnedbør**

I områder som er utsatt for urbanflom, skal flomsikring tilpasses i den enkelte plan- eller byggesak jf. § 2-1.2.1

For nye tiltak i områder som er utsatt for nedbørsflom, skal det brukes materialer og konstruksjoner som tåler å stå under vann. Det tillates i slike tilfeller ikke å etablere kjeller under terreng. Avløp og vannforsyning skal ha tilbakeslagssikring.

For eksisterende bebyggelse i områder som er utsatt for urbanflom, tillates ikke bruksendring av rom i kjellere til rom for varig opphold.

### **§ 1-20 Fare for flom**

På grunn av fare for kjellerflom, tillates det ikke innredning av rom for varig opphold under kote 106,2 i noen del av kommunen. Ved etablering av bebyggelse under kote 106,2 må det være utført beregninger som viser at bebyggelsen vil tåle belastning for 200-års flom, og tilstrekkelig flomsikring må etableres, jf. TEK17 § 7-2. Avløp og vannforsyning skal ha tilbakeslagssikring. Bestemmelsen gjelder i Lillestrøm by og kommunens lavest beliggende områder langs Øyern/Svellet.

Dersom området er gitt et strengere krav til sikkerhet mot flom etter §§ 1-19, 8-1.9, 8-1.10, 8-1.11 eller 8-1.12 gjelder de strengeste sikkerhetskravene.

Tiltak i sikkerhetsklasse F3 skal plasseres, dimensjoneres eller sikres mot flom i henhold til teknisk forskrift (TEK17) § 7-2 og tilhørende veiledning. NVEs retningslinjer 2/2011 "Flaum og skredfare i arealplanar" skal legges til grunn ved planlegging og utførelse av nye tiltak.

### **§ 1-21 Restriksjonsområder rundt Kjeller flyplass**

Gjennomføring av tiltak i strid med Restriksjonsplan for Kjeller flyplass av 05.11.1998, jr. vedlegg g) tillates ikke.

### **§ 1-23 Plassering av nettstasjoner**

Nettstasjoner tillates oppført i forbindelse med fremføring av strøm til stedbunden næring i LNF-områder, samt i areal avsatt til utbyggingsformål. Nettstasjoner tillates oppført inntil 1 meter fra eiendomsgrense. Det er generelt 5 meter byggegrense rundt nettstasjoner. Det må tas hensyn til støy fra nettstasjoner ved plassering av ny bebyggelse.

## Kapittel II Bebyggelse og anlegg

Bestemmelser til arealformål etter plan- og bygningsloven § 11-7 nr. 1

### § 2-1 Generelle bestemmelser for områder for bebyggelse og anlegg

§ 2-1.1 Rekkefølgekrav (jf. pbl. § 11-9 nr. 4)

For områder avsatt til bebyggelse og anlegg i kommuneplanens arealdel, skal reguleringsplaner sikre at utbygging ikke finner sted før blant annet samferdselsanlegg, teknisk infrastruktur og samfunnstjenester som vei, herunder gang- og sykkelveinett og fortau, vann, avløp og energiforsyning (inkl. ev. fjernvarme), telekommunikasjon, turveier, grønnstruktur, skoler, barnehager, kommunikasjonstilbud og helse- og sosialtjenester er etablert med tilstrekkelig kapasitet eller sikret opparbeidet. Kravet gjelder både innenfor planområdet, og områder i tilknytning til planområdet.

For boligbebyggelse skal felles lekeareal og andre felles uteoppholdsareal (inkl. parkering) opparbeides i samsvar med gjeldende bestemmelser, og være ferdigstilt før brukstillatelse gis.

For områder avsatt til næringsbebyggelse, sentrumsformål, kjøpesenter, forretninger, bebyggelse for offentlig eller privat tjenesteyting eller turistformål skal uteområdene være ferdigstilt før brukstillatelse gis.

For enkelte felt gjelder spesifikke krav til infrastrukturplanlegging, dette er nærmere angitt i bestemmelsene. Ytterligere rekkefølgekrav skal vurderes i reguleringsplan.

§ 2-1.2 Krav til teknisk infrastruktur i områder for bebyggelse og anlegg (jf. pbl. § 11-9 nr. 3)

§ 2-1.2.1 Vann og avløp

En VA-rammeplan skal inngå i alle reguleringsplaner for å sikre en tilfredsstillende håndtering av vannforsyning, spillvann og overvann. Planen skal angi prinsippløsninger for området, sammenheng med overordnet hovedsystem både oppstrøms og nedstrøms, samt dimensjonere og vise overvannshåndtering og flomveier. Bygninger og anlegg skal utformes slik at naturlige flomveier ivaretas og tilstrekkelig sikkerhet mot oversvømmelse oppnås. Kart over teoretiske flomveier (kart over dreneringslinjer) og kartet over føringsveier Lillestrøm by skal legges til grunn.

Ledningsanleggene for vann og avløp skal ha en kapasitet innrettet for utvidelse utover det enkelte planområde, og det må påses at kapasitet og tilstand i bestående VA-nett er god nok dersom ny utbygging gir en økt belastning på dette. Fremtidige klimaendringer skal tas hensyn til. Ved dimensjonering av overvannsanlegg skal det benyttes en klimafaktor på 1,5.

Nedbør/overvann skal fortrinnsvis infiltreres i grunnen og i åpne vannveier etter prinsipp om lokal overvannshåndtering, og på en slik måte at det ikke medfører ulemper for naboeiendommer. Taknedløp, innvendig eller utvendig, tillates ikke ført til offentlig avløpsnett, herunder overvannsledninger.

Reguleringsplaner skal identifisere og sikre arealer for overvannshåndtering, herunder fordrøynings- og renseløsninger, og beskrive hvordan løsningene kan gi nye bruksmessige og visuelle kvaliteter til det offentlige rom. Grøntstrukturens funksjon for områdets vannbalanse skal vurderes.

Følgende dokumenter skal legges til grunn for arealplanlegging:

- Den til enhver tids gjeldende retningslinjer for vann- og avløpsanlegg
- Den til enhver tids gjeldende retningslinjer for overvannshåndtering for kommunene Lørenskog, Rælingen og Skedsmo.
- Standard abonnementsvilkår for vann og avløp



- Retningslinjer for slokkevann og vann til sprinkleranlegg for kommunene på Romerike
- Veiledning – tilrettelegging for rednings- og slokkemannskaper.

Bestemmelsene fra Standard abonnementsvilkår for vann og avløp (Administrative bestemmelser og Tekniske bestemmelser) gjelder ved tilknytning til offentlig vann- og avløpsanlegg, og sikre betryggende utførelse av sanitærinstallasjoner og private vann- og avløpsanlegg.

### *Retningslinjer*

#### *Innhold i rammeplan vann og avløp*

- *En VA-rammeplan er en beskrivelse av eksisterende og planlagt vann- og avløpsløsning, med tilhørende plantegninger.*
- *Eksisterende og planlagte VA-systemer, inkl. tilknytningspunkt til eksisterende anlegg. For større planområder med flere delfelt, skal planen også vise tilknytningspunkt til planlagt nytt hovedledningsanlegg, samt planlagt overvannshåndtering for det enkelte delfelt.*
- *Hele nedbørfeltet inkl. kapasiteten både oppstrøms og nedstrøms på overvannsanlegget skal tas hensyn til ved overvannsplanlegging. Eksisterende avrenningsmønster og planlagte endringer, lokalisering av areal for overvannstiltak, flomsoner og flomveier, og beskrivelse av konsekvenser for nedenforliggende områder skal framgå. Treleddsstrategien legges til grunn for utforming av overvannsløsning.*
- *Vurdering av forurensningsnivå i overvann, vurdering av resipient og krav til vannkvalitet.*
- *Vurdering av mulighet for reetablering/åpning av lukkede vannveier (naturlige vannveier).*
- *Lokalisering av planlagte tekniske VA-anlegg som for eksempel: hovedledningsnett, pumpestasjoner, trykkøkningsanlegg, renseanlegg, slukkevannsuttak, høydebasseng, rensedammer, infiltrasjonsarealer, fordrøyningssystemer, etc.*
- *Dimensjoneringsgrunnlag og planlagt belastning (pe) inklusivt slukkevann. Beskrivelse av tekniske løsninger (ledningsdimensjoner skal fremgå av plantegning).*
- *VA-anlegg som utbygger søker overtatt til offentlig drift og vedlikehold.*
- *Brannhydranter skal benyttes der det er hensiktsmessig også mht. VA-anleggets funksjon*
- *Overvann bør føres til resipient eller på annen måte som utnytter vannet som ressurs, slik at vannets naturlige kretsløp opprettholdes og naturens selvrensningsevne utnyttes.*

*For nye byggetiltak skal overvannsanlegg dokumenteres og stedfestes digitalt i tråd med kommunens «Norm for dokumentasjon og stedsfesting av overvannsanlegg». Det skal også sikres god funksjon, drift og vedlikehold av anlegget.*

*Ved regulering kan kommunen stille krav om bruk av blågrønn faktor eller tilsvarende ordning. Blågrønn faktor er et verktøy for kvantifisering av vegetasjon og vannelementer.*

*Arealene som inngår i lokal overvannshåndtering tegnes og sikres som «Grønnstruktur – Blå/grønnstruktur», eller «Grønnstruktur – Overvannstiltak» eller «Grønnstruktur – Infiltrasjon/fordrøyning / avledning» alt ettersom hvilken funksjon eller økosystemtjeneste som skal sikres. Der forslagsstiller tar i bruk naturbaserte løsninger i hovedkategorien «Grønnstruktur», skal det forelegges en skjøtselsplan som viser og forklarer hvordan «grønnstruktur» skal overta overvannshåndtering over tid.*

### § 2-1.2.2 Vei og veilys (jf. pbl. § 11-9 nr. 3)

Følgende dokumenter skal legges til grunn for arealplanlegging:

- Den til enhver tids gjeldende kommunal veinorm
- Den til enhver tids gjeldende kommunal veilysnorm.

I sentrumsområder kan normene fravikes der disse ikke er tilpasset sentrumsområder og gatestruktur.

Ved etablering av private veier og felles avkjørsler skal kommunens veinorm følges. Der det anlegges interne, private atkomstveier skal disse ha en samlet bredde på minst 4 meter; 3 meter kjørebane og 0,5 meter bankett på hver side. Maksimal stigning skal være 12,5 %. Det tillates maksimum en adkomst per boligeiendom. Enkeltavkjørsel til kommunal vei i småhusområder skal opparbeides med stikkrenne og skal ikke være bredere enn 4 meter. I småhusområder skal grøft ellers opprettholdes langs eiendomsgrense mot vei. Ev. gjenfylte veigrøfter skal gjenopprettes. Dersom det ikke er fysisk mulig å anlegge grøft skal avkjørselsbredde avgrenses med fysisk stengsel som f.eks. gjerde.

### § 2-1.2.3 Energiforsyning (jf. pbl. §§ 11-9 nr. 3 og 12-7)

Reguleringsplaner skal redegjøre for, og vurdere energitekniske løsninger for planområdet, og synliggjøre de miljømessige konsekvensene.

Tilknytningsplikt til fjernvarme innenfor konsesjonsområdet, fastsettes i reguleringsplan. Konsesjonsområdene fremgår av kommunens temakart, vedlegg f). For tiltak som er innenfor konsesjonsområdene for fjernvarme, men som kan gjennomføres uten krav om ny reguleringsprosess, er det tilknytningsplikt. Tiltak som samlet på eiendommen er mindre enn 500 m<sup>2</sup> BRA eller har en varmeløsning som er dokumentert miljømessig bedre og gir et lavere CO<sub>2</sub>-avtrykk enn fjernvarme, kan unntas tilknytningsplikt.

Tilknytningen til fjernvarme skal skje ved anleggsstart slik at fjernvarme kan benyttes til oppvarming og tørking i hele anleggsfasen.

#### *Retningslinjer:*

*Utenfor konsesjonsområde for fjernvarme bør nye bygg ha en varmeløsning som er miljømessig like god som eller bedre enn fjernvarme.*

*For å sikre energieffektive bygg og anlegg, bør samspillsløsninger med omkringliggende bygg og anlegg, både eksisterende og planlagte, identifiseres i alle prosjekter der det kan være relevant.*

*Nye nærings- og boligbygg bør bygges som passivhus og Norsk Standard for passivhus legges til grunn.*

*Av hensyn til globale klimagassutslipp og lokal luftkvalitet bør det på anleggsplasser brukes maskiner og utstyr som ikke har utslipp av klimagasser eller har andre vesentlige utslipp til luft. Transport til og fra anleggsplass, inkludert massetransport, bør skje utslippsfritt. I reguleringsplaner vil kommunen stille krav om fossilfri og utslippsfri anleggsplass/anleggsfase i den grad det nasjonale regelverket åpner for det, løsninger skal redegjøres for i reguleringsplanforslaget.*

### § 2-1.2.4 Avfall

For ny bebyggelse eller ved rehabilitering av bestående bebyggelse, skal det velges avfallsløsninger som fremmer avfallsminimering, gjenbruk og gjenvinning. Der det etableres avfallssug, stasjonært eller mobilt, skal det etableres to separate nedkast, et for matavfall og

et for restavfall. Kommunen kan stille krav til nedgravde brønner eller andre innebygde innsamlingsløsninger for glass- og metallemballasje samt papp/papir. Avstand fra ytterdør i boenhet til leveringspunkt skal normalt være inntil 50 meter. Avfallsløsninger skal fremgå av planforslaget. Renovasjonsanlegg skal vises i plankartet.

Det skal etableres avfallsoppsamlingsløsning etter følgende norm:

Avfallsoppsamlingsløsning	Antall boenheter		
	Småhus	Blokkbebyggelse utenfor sentrumsformål	Sentrumsformål og i KF 1, KF2, KF3, KF4 og KF5
Småbeholdere	Inntil 5	Inntil 5	
Avfallsbrønn, nedgravde	Fra 5	6-100	
Mobilt avfallssug		101-250	0 - 250
Stasjonært avfallssug		Fra 251	Fra 251

Kommunen kan stille krav om felles avfallsløsning for tilgrensende boligfelt. Kommunen kan i felter som er underlagt krav om områderegulering stille krav om samlet løsning for avfallshåndtering i hele området.

Avfallshåndtering i anleggs- og driftsfasen skal alltid foregå slik at det har minimal virkning på miljøet.

Innenfor sentrumsformål og KF1, KF2, KF3, KF4 og KF5 gjelder i tillegg egne krav i §§ 2-3.1.6 og 2-9.1.

#### *Retningslinjer:*

*Kravet følger av antallet boenheter i et utbyggingsområde, ikke antallet boenheter per bygg eller per byggetrinn. Ved utforming av nye reguleringsplaner følger kravet av antallet nye boenheter i planområdet.*

#### § 2-1.2.5 Tilrettelegging for brannvesenets rednings- og slokkeinnsats

Ved all arealplanlegging skal det utarbeides en plan for tilrettelegging av brannvesenets rednings- og slokkeinnsats. Ved søknad om tillatelse til tiltak skal det følge redegjørelse for at tilrettelegging er ivaretatt. Nedre Romerike brann- og redningsvesen sine retningslinjer for rednings- og slokkeinnsats skal legges til grunn for vurdering i plan- og byggesaker.

#### § 2-1.3 Uteoppholdsareal

##### § 2-1.3.1 Areal som inngår ved beregning av uteoppholdsareal

For hver boenhet skal det avsettes et minste sammenhengende uteoppholdsareal (MUA). Bestemmelsene gjelder både ved nybygg, ombygging og bruksendring.

Følgende inngår i uteoppholdsareal:

- Ubebygget areal på bakkeplan.
- Ikke-overbygd terrasse og ikke-overbygd inngangsparti som stikker mindre enn 0,5 meter over bakken.
- I tillegg inngår balkonger, takterrasser og lignende der det er fastsatt i § 2-1.3.3 eller bestemmelsene for den enkelte boligtype.

Følgende inngår likevel ikke i uteoppholdsareal:

- Areal med helling over 1:3
- Areal i smale striper på under 2 meters bredde som er inneklemt mellom areal som ikke regnes med i MUA
- Innglassede balkonger
- Nødvendig snu- og kjøreareal



- Parkeringsareal i samsvar med den til enhver tids gjeldende parkeringsnorm for bil. Felles parkeringsanlegg for sykkel inngår heller ikke. Dersom det er mer bakkeparkering enn parkeringsnormen i områder uten øvre begrensning krever, skal det tas utgangspunkt i det faktiske parkeringsareal.
- Areal som ligger i aktsomhetsområder for magnetfelt og strålefare
- For areal som er utsatt for støy gjelder § 1-14.1.1
- For areal som er utsatt for luftforurensning gjelder § 1-14.3
- Arealer satt av til «grønnstruktur» eller annet «teknisk grønt» med en funksjon som ikke er forenelig med personlig bruk (lek) og opphold, f.eks. regnbed. Disse skal vises i reguleringsplan som egnet formål der uteopphold utelukkes.

#### § 2-1.3.2 Øvrige kvalitetskrav ved regulering

Den samlede kvaliteten på uteoppholdsarealet skal være brukbart for lek. Plassering og utforming skal bidra til å sikre lav fare for trafikkskade. Uteoppholdsarealet skal i størst mulig grad være opparbeidet med variert vegetasjon og med utgangspunkt i eksisterende naturelementer for å sikre biologisk mangfold og beboeres rekreasjonsbehov.

Minst 30 % av minste felles uteoppholdsareal skal være vegetasjonsdekket. Ved etablering av minste uteoppholdsareal på lokk skal minst 10 % av utearealet ha en jorddybde på minimum 80 cm for etablering av trær osv.

Ved nybygg skal minst 50 % av det totale uteoppholdsarealet skal være solbelyst kl. 15:00, vårjevndøgn. Ved nybygg skal minst 50 % av det totale uteoppholdsarealet, inkl. arealet opparbeidet som lekeplass, skal ha minst 5 soltimer 1. mai, hvorav minst 3 timer mellom kl. 15:00 og 20:00

Det skal skilles og skjermes fysisk mellom felles, halvprivate og private uteareal ved bruk av beplantning, legger, natursteinsmur eller lignende anleggsgartneriske tiltak. Avstand mellom private uteoppholdsareal og fellesareal skal være minst 2 meter. Masser som skal brukes til opparbeidelse av utearealer for lek og opphold, skal tilfredsstillende normverdiene i Forurensningsforskriftens kapittel 2, Opprydding i forurenset grunn ved bygge- og gravearbeider vedlegg 1.

*Retningslinjer: Det legges vekt på følgende kvalitetskrav til felles uteoppholdsareal:*

- *Arealet skal være variert og tilpasset utbyggingens størrelse.*
- *Arealet skal opparbeides med nødvendig utstyr for lek, spill for barn og unge, sittegruppe, romdannede beplantning o.l.*
- *Arealet skal gi rom for både rolig opphold og støyende aktivitet.*
- *Arealet skal være egnet som oppholds plass/møteplass for alle aldergrupper og brukergrupper. Elementer som benker og bord, felles griller og andre samlingsområder for voksne og familier skal inngå.*

*Bestemmelsene til den enkelte reguleringsplan skal tydeliggjøre hvilke felt på plankartet som kan inngå i MUA.*

*Uteoppholdsareal på bakkeplan skal vises i reguleringsplan med enten «Uteoppholdsareal – lekeplass», «Uteoppholdsareal – gårdsplass», «Uteoppholdsareal -parsellhage» eller «Uteoppholdsareal – annet uteopphold». Dette gjelder ikke privat uteoppholdsareal i småhusområder.*

### § 2-1.3.3 Minste størrelse for uteoppholdsareal

Følgende bestemmelser om minste uteoppholdsareal (MUA) for respektive boligtyper/områder gjelder, der ikke annet framgår av bestemmelsene for det enkelte felt/formål:

	<b>Total MUA i m<sup>2</sup> per boenhet</b>	<b>Privat per boenhet - direkte knyttet til boligen i % av total MUA</b>	<b>Privat på balkong/ takterasse per boenhet MUA i m<sup>2</sup></b>	<b>Fellesareal i % av total MUA</b>	<b>Andre bestemmelser MUA i m<sup>2</sup></b>
Enebolig §2-2.1.6	Minst 250	Alt	Medregnes ikke i MUA		Minst 40 % skal være sammenhengende og ha bredde minst 6 meter
Sekundærleilighet i enebolig §2-2.1.6	Minst 100	Alt	Medregnes ikke i MUA		Minst 40 % skal være sammenhengende og ha bredde minst 6 meter
Tomannsbolig §2-2.1.6	Minst 200	Alt	Medregnes ikke i MUA		Minst 40 % skal være sammenhengende og ha bredde minst 6 meter
Konsentrert småhus § 2-2.2.2	Minst 90 i indre og minst 120 i ytre sone	Minst 60 %	Maks 10 m <sup>2</sup> av det private uteoppholdsareal medregnes	Minst 30 % skal være felles og ligge på bakkeplan eller lokk i høyde med bakkeplan. Det skal være minst 200 m <sup>2</sup> felles MUA for et felt.	Minst 40 % av felles MUA skal være sammenhengende og ha bredde minst 6 meter.
Utenfor sentrumsformål – blokk § 2-1.3.6	Minst 60	Minst 15 %	Areal som oppfyller bestemmelsen medregnes	Minst 70 %	Maks 50% av felles uteoppholdsareal kan ligge på takterasse/lokk som ikke er på bakkeplan
Sentrumsformål, toroms leilighet og større § 2-3.1.5	Minst 25	Minst 20 %	Areal som oppfyller bestemmelsen medregnes	Minst 70 %	Fellesareal kan ligge på bakkeplan,

					balkong eller terrasse/lokk
Sentrumsformål, ettroms leilighet § 2-3.1.5	Minst 17	Minst 12 %	Areal som oppfyller bestemmelsen medregnes	Minst 70 %	Felles uteoppholdsareal kan ligge på balkong eller takterrasse/lokk
Kombinert formål KF 1 – KF 5, KF29 og KF30 § 2- 9.1	Minst 40	Minst 25 %	Areal som oppfyller bestemmelsen medregnes	Minst 60 %	Maks 50 % av felles uteoppholdsareal kan ligge på takterrasse/lokk som ikke er på bakkeplan

#### § 2-1.4 Lekeplasser og andre arealer for aktivitet

Ved regulering av boliger gjelder følgende bestemmelser:

De samme kvalitetskravene som stilles til øvrig MUA i §§ 2-1.3.1 og 2-1.3.2 stilles til lekeplasser. Lekeplass teller ikke med i MUA, med mindre annet er angitt. Nærlekeplass og strøkslekeplass settes av i reguleringsplan med arealformål «Uteoppholdsareal – lekeplass».

Lekeplasser skal ha et kreativt innhold og en utforming og møblering som innbyr til allsidige aktiviteter, også vinterstid. Det skal benyttes naturlige materialer, ikke gummigranulat eller plast.

Trafokiosker og annen teknisk infrastruktur skal ikke plasseres på områder avsatt til lekeplass.

*Retningslinje: Det vises til Byggforskserien blad 381.301 og 381.302*

##### § 2-1.4.1 Lekeplass ved inngang

Ved detaljregulering av mer enn 4 boenheter skal det inngå areal med benker og lekeapparater tilpasset barn i aldersgruppen 2 – 5 år innen 50 meter fra bolig. Arealet skal være minst 150 m<sup>2</sup>. Utenfor sentrumsformål skal hver lekeplass betjene inntil 30 boenheter. I sentrumsformål og KF 1-5, KF29 og KF30 skal arealet økes med 50 m<sup>2</sup> pr. 50 boenheter, og en lekeplass kan deles i to lekeplasser på 100 m<sup>2</sup>.

Lekeplass ved inngang kan inngå ved beregning av felles MUA.

Lekeplassen skal rammes inn av beplantning.

##### § 2-1.4.2 Nærlekeplass

Ved detaljregulering av boligfelt med mer enn 20 boenheter, skal det i tillegg til lekeplass ved inngang inngå nærlekeplass for variert lek og med sittemuligheter, tilpasset barn i aldersgruppen fem til tretten år, innen 150 meter fra bolig. Arealet skal være minst 500 m<sup>2</sup>, og skal fra og med 50 boliger økes med 10 m<sup>2</sup> per boenheter.

Minst 50 % av lekeplassen skal være flat (maksimal stigning 1: 20) og ha fast dekke.

Beplantning skal ramme inn eller danne rom rundt lekeplassarealet, slik at det er tydelig og lesbar soneinndeling. Dvs. at det er lett å orientere seg og lese ut fra opparbeidelse hvor det er trygt å oppholde seg, og hvor det er tenkt hvilken type aktivitet.



#### *Retningslinjer:*

*Nærlekeplasser bør ha en tematisk overbygning som gir den særpreg. Eksempler på temaer kan være fly, båt, lekehus eller lekebuss med tilhørende lekeaktiviteter. Det kan også være naturelementer som vann, tre eller stein som er gjennomgående tema. Dersom det er nødvendig for å overholde avstandskravet kan lekearealet deles i to eller flere lekeplasser på minst 500 m<sup>2</sup> hver. For boligfelt med færre enn 200 boliger kan nærlekeplass inngå i strøkslekeplass dersom avstand 150 meter overholdes.*

#### § 2-1.4.3 Strøkslekeplass

Ved detaljregulering av boligfelt med 200 – 500 boliger skal det inngå strøkslekeplass tilpasset barn fra ti år og oppover, innen 500 meter fra boligen. Arealet skal være minst 5 000 m<sup>2</sup>, ev. deles i mindre lekeplasser på 2 500 m<sup>2</sup> hver. En strøkslekeplass på minst 5 000 m<sup>2</sup> kan betjene opptil 500 boliger.

En strøkslekeplass skal tilrettelegges for plasskrevende aktiviteter som ballspill, skøyter, byggelek og skating. Minst en tredjedel av arealet skal ha en jevn, hard flate for sykling, ballspill og annet. Plassen skal videre ha park- eller naturareal med slitesterk trevegetasjon der bygging av lekehytter o.l. er tillatt.

#### § 2-1.4.4 Lekeplass i sentrumsformål og kombinerte formål

Ved detaljregulering av områder avsatt til sentrumsformål, samt visse felt avsatt til kombinerte formål, gjelder i tillegg til §§ 2-1.4.1 egne krav til lekeplasser og nærmiljøanlegg/ballfelt eller byanlegg for disse formålene, se §§ 2-3.1.4 b) og 2-9.1.4 b).

#### § 2-1.5 Krav om erstatningsareal

Ved omdisponering av arealer som er regulert til felles uteoppholdsareal, lekeplass eller til friområde og som er i bruk til eller er egnet for lek, skal det skaffes fullverdig erstatning. Erstatning skal også skaffes ved utbygging eller omdisponering av tidligere uregulert areal som barn bruker som lekeareal.

#### § 2-1.6 Svalganger og åpne branntrapper

Svalganger tillates ikke. For nybygg tillates ikke åpne branntrapper.

#### § 2-1.7 Grønne tak

Flate tak med en takhelning på 0 – 5,5 % skal være grønne, med unntak av de deler av taket som benyttes til energianlegg og takterrasser. Ved opparbeidelse som takterrasser skal allikevel minst 30 % av taket beplantes. Dette gjelder all type bebyggelse og anlegg, med unntak av frittliggende og konsentrert småhusbebyggelse og mindre bygningstyper som er tilknyttet slik småhusbebyggelse.

Med grønne tak menes det enten:

- «ekstensive grønne tak» bestående av 40 - 200 mm vekstmedium beplantet med moser, urter, gressarter og sedum.
- «hybride tak» som også betegnes som «semi-ekstensive / semi-intensive grønne tak», bestående av 120 – 250 mm vekstmedium beplantet med gressarter, urter, ville stauder, kratt og busker.
- «intensive grønne tak» bestående av 150 – 500 mm vekstmedium beplantet med gressplen, flerårige planter eller stauder, kratt, busker, trær (små).

*Retningslinje: «Ekstensive grønne» tak er minimumskravet for slik å bidra til å dempe opp nedbørsflom, bidra til den lokale luftkvaliteten, bidra med en avkjølede effekt på lokalklimaet og beskytte mot UV-strålingens nedbrytende effekt på takmembran. «Hybride tak» omfatter også så kalte «biotaktak» eller «habitattak», som skal bidra til å øke biologisk mangfold. «Intensive grønne tak» bør med fordel gjøres tilgjengelig som takterrasse til beboere og/eller ansatte.*

#### § 2-1.8 Tre i bærende konstruksjoner, materialgjenvinning og gjenbruk

- a) I bærende konstruksjoner og i øvrige deler av prosjektet over terreng skal det benyttes
  - 1) tre eller materialer som gjennom livsløpet har lavere klimafotavtrykk og er miljømessig bedre enn tre, eller
  - 2) gjenvinningsmaterialer eller gjenbrukte materialer
- b) Bestemmelsen gjelder i byggesaker som behandles på grunnlag av kommuneplanens arealdel. Bestemmelsen gjelder ikke driftsbygninger i landbruket og tiltak unntatt krav til regulering etter § 1-3.1 b). Ved regulering skal punkt a) vurderes og etterstrebes.
- c) Bestemmelsen i punkt a) supplerer ikke gjeldende reguleringsplaner.

Ved riving og rehabilitering skal det i størst mulig grad legges til rette for etterfølgende gjenbruk.

I overgangssone mellom blokkbebyggelse og småhusbebyggelse, eller i områder med eksisterende trehus, skal tre benyttes som hovedmateriale i nye bygg. Materialer som benyttes skal være av god kvalitet, slik at bygningens uttrykk opprettholdes i bygningens forventede levetid.

*Informasjon: Med gjenvinning menes tilbakeføring av materialer i en industriell prosess for slik å bruke de igjen i prosjektet som noe annet. For eksempel omsmelting av metaller eller når oppkuttet treverk og flis blir til sponplater. Her endres strukturen til materialet og man lager et nytt produkt.*

*Med gjenbruk menes ny utnyttelse av et produkt i dets opprinnelige form. Man endrer ikke strukturen i materialet før det brukes det om igjen. Eksempelvis kan fliser, vinduer, dører og fasadematerialer som murstein være aktuelle for ombruk.*

#### § 2-1.9 Fellesfunksjoner i boligprosjekter (pbl. § 11- 9, nr. 5)

Ved regulering av flere enn 10 boenheter i sentrumsformål, kombinert formål eller blokkbebyggelse, skal det inngå fellesfunksjoner som hobbyrom, selskapslokale, treningsrom, møteplass eller tilsvarende. Det skal settes av 1 m<sup>2</sup> pr. boenhet til slikt formål.

#### § 2-1.10 Sosiale boformer (pbl. § 11- 9, nr. 5)

Ved regulering av boliger i sentrumsformål, kombinerte formål og boligformål (kun blokkbebyggelse) kan minstekravet for boligstørrelser fravikes dersom det etableres sosiale boformer/bofellesskap, hvor en gruppe boenheter er knyttet til både innvendige og utvendige fellesarealer.

Et bofellesskap skal bestå av seks eller flere boenheter. I bofellesskap tillates boenheter på minimum 30 m<sup>2</sup>. Det skal være varierte boligstørrelser tilrettelagt for en variert beboergruppe. Det skal avsettes et innendørs fellesareal med en gulvflate som utgjør minimum 10 % av summen av arealet til samtlige boenheter, men likevel ikke mindre enn 5 m<sup>2</sup> fellesareal per boenhet. Fellesarealene skal være av høy kvalitet og inneholde:

- kvaliteter som tilfredsstillende behovene til et fellesskap av beboerne
- minimum et stort, felles oppholdsrom med kjøkkenfasiliteter
- minimum 1 felles gjesterom per 10 boenheter
- arealer tilpasset barn som fungerer som innendørs lekeareal
- rolig oppholdsareal tilbaketrasket fra lekeareal og gangsoner.

Et felles oppholdsrom skal ha direkte adgang til felles uteoppholdsareal. Alle boenheter skal ha direkte tilgang til innendørs fellesarealer, eller via innvendig trapp/heis.

#### § 2-1.11 Minste dybde og fasadebredde for leiligheter/rekkehus

Ensidig orientert boenhet, belyst fra én side, skal ikke være orientert kun mot nord eller innenfor 30 grader mot nordvest/nordøst.

Dybden for boenheten skal være mindre enn den totale fasadebredden. Dybden for boenheten for ensidig orientert boenhet skal ikke overskride 8 meter. Dybden for boenheten for tosidig orientert boenhet skal ikke overskride 13 meter. I små, ensidig orienterte boenheter skal fasadebredde ikke være mindre enn 80 % av boenhetens dybde.

#### § 2-1.12 Boligstørrelse - variasjon

Ved regulering av boligområder vektlegges variasjon av boligstørrelser i det enkelte prosjektet, i nærområdet og i del av kommunen. Målet for kommunens styring av boligstørrelse er å sikre tilgang på nødvendige boligtyper og variasjon, samt motvirke ensartede områder.

## § 2-2 Bestemmelser for boligbebyggelse

### § 2-2.1 Boligbebyggelse, frittliggende småhusbebyggelse, eksisterende

I uregulerte områder for eksisterende frittliggende småhusbebyggelse gjelder følgende bestemmelser ved søknad om tillatelse til tiltak etter plan- og bygningsloven §§ 20-1 og 20-2.

Ved innsending av delesøknad skal det dokumenteres at tomten kan bebygges med ønske kvalitet i tråd med disse bestemmelser.

#### § 2-2.1.1 Frittliggende småhusbebyggelse - definisjoner

Frittliggende småhusbebyggelse består av eneboliger, eneboliger med én sekundærleilighet og tomannsboliger i henhold til boligtypologier definert i Veileder for grad av utnyttning.

Sekundærleilighet er en selvstendig boenhet i samme bygning som hovedboenheten og er adskilt fra denne. Sekundærleiligheten skal ha alle hovedfunksjoner som kjøkken, oppholds/soverom og sanitærrom og egen inngang/inngang via felles entre.

Sekundærleiligheten er klart mindre enn hovedboenheten og med bruksareal på minimum 30 m<sup>2</sup> og maksimum 60 m<sup>2</sup>.

#### § 2-2.1.2 Bebyggelse og fradeling

Hver eiendom kan bebygges og eiendom fradeles i henhold til § 1-3.1 a).

#### § 2-2.1.3 Utnyttelse

Tillatt bebygd areal (BYA) for eiendommer er maksimum 24 % i indre sone og 20 % i ytre sone vist i kart i vedlegg b). Tillatt bruksareal (BRA) for eneboliger er maks 400 m<sup>2</sup>. Tillatt BRA for tomannsboliger er maks 250 m<sup>2</sup> per boenhet.

Boligens maksimale gesimshøyde er 7 meter. Maksimal mønehøyde er 9 meter. Høyde måles i henhold til TEK17.

*Retningslinje: BRA-grensen kommer i tillegg til BYA-begrensningen, slik at den slår inn selv om BYA-grensen ikke er nådd. Det er kun selve boligbyggets BRA som inngår i de oppgitte BRA-grensene. Dersom garasje er en del av boligbygget, inngår denne. BYA beregnes etter Veileder til grad av utnyttning.*



#### § 2-2.1.4 Parkering

Det skal avsettes 2 biloppstillingsplasser per boenhet på egen tomt ved bygge- og delesøknad. For sekundærleiligheter avsettes det 1 biloppstillingsplass i tillegg.

For biloppstillingsplasser på terreng skal det avsettes minimum 18 m<sup>2</sup> eksklusive manøvreringsareal per biloppstillingsplass. Snu- og manøvreringsareal skal opparbeides på egen grunn.

#### § 2-2.1.5 Garasjer, uthus, carporter, anneks og andre mindre frittstående bygninger

Tiltakene skal plasseres i samsvar med den til enhver tids gjeldende Vei- og gatenorm. Dette gjelder også biloppstillingsplasser på terreng. Der det på kommuneplankartet er tegnet inn byggegrenser, gjelder likevel ikke unntaksregelen i veinormen som tillater at garasjer/carporter kan plasseres nærmere veien enn kommuneplanens § 1-6.1 åpner for.

Der byggegrensen på kommuneplankartet er mindre enn seks meter fra formålsgrense, gjelder uansett veinormens krav om en minsteavstand fra formålsgrense til garasje/carport.

Tiltakene kan ikke ha en mønehøyde på mer enn 4,5 meter over overkant gulv, og kan bare oppføres med en etasje. For tiltak med pulttak/flatt tak er høyeste tillatte gesimshøyde 3,5 meter. Innredning av uthus, garasje, anneks og lignende til rom for varig opphold tillates ikke.

#### § 2-2.1.6 Minste uteoppholdsareal

Minste uteoppholdsareal MUA skal dekkes i form av privat uteoppholdsareal på samme grunneiendom som boligen og i direkte tilknytning til den aktuelle boenheten. MUA skal oppfylle bestemmelsene i § 2.1.3 med underparagrafer.

#### § 2-2.1.7 Overvann og klimatilpasning

Maksimalt 40 % av tomtens areal kan opparbeides med harde overflater som hindrer vann å trenge gjennom, bebyggelsens takflater medregnet. Harde/ikke harde flater må fremkomme av utomhusplan/situasjonsplan.

Overvann skal håndteres lokalt på egen eiendom, og ikke tilføres det kommunale overvannsnett eller føres til andres eiendom. jf. § 2-1.2.1

#### § 2-2.1.8 Grøntstruktur

Kommunen kan avslå tiltak som sperrer viktige forbindelseslinjer eller bidrar til en mer fragmentert grønntstruktur.

#### § 2-2.2 Boligbebyggelse, konsentrert småhusbebyggelse

I områder med konsentrert småhusbebyggelse, gjelder samme bestemmelser som for områder med frittliggende småhusbebyggelse i § 2-2.1, med mindre annet er oppgitt i bestemmelsene under.

##### § 2-2.2.1 Definisjoner

Konsentrert småhus: småhus, sammenbygd i kjeder eller rekker, med inntil tre målbare plan.

##### § 2-2.2.2 Eksisterende områder med konsentrert småhusbebyggelse

Tillatt bebygd areal (BYA) for eiendommer er maksimum 30 %. Det tillates ikke oppføring eller ombygging som medfører nye boenheter.

I områder med enhetlig karakter skal nye tiltak tilpasses bebyggelsens eksisterende utforming.

#### § 2-2.2.3 Nye områder for konsentrert småhusbebyggelse

I ett og samme prosjekt skal boligstørrelsen varieres.

Ved etablering av nye områder med rekkehus, skal parkeringen skje på/i ett felles parkeringsanlegg ved områdets adkomst. Det skal også etableres parkering for sykler og el-sykler, som skal være rett ved hver enkelt bolig. Utover dette vises til § 1-12 Parkeringskrav.

#### § 2-2.3 Bestemmelser for felt for boligbebyggelse

##### § 2-2.3.1 Lekeplasser i nærmere angitte felt

I felt nevnt i denne bestemmelsen skal reguleringsplaner også inneholde offentlig tilgjengelige lekeplasser, jf. § 2-1.4.2, innen 300 meter fra alle boliger i alle delfelt. Før det gis brukstillatelse i feltene skal lekeplassene være etablert.

- i felt B6, B7, B8 og B11 - nærlekeplass på minimum 1,5 daa,
- i felt B21 - strøkslekeplass på minimum 5 daa,
- i felt B3 - nærlekeplass på minimum 1,5 daa. i hvert delfelt (2 stk.).

##### § 2-2.3.2 Boligbebyggelse i Strømmen

Felt B1 – Grønliveien - *konsentrert småhusbebyggelse/lavblokk.*

Felt B25 – ved Stalsberg - *lavblokk / konsentrert småhusbebyggelse.*

Kulturminneinteressene ved Nordre Stalsberg skal ivaretas i framtidig detaljregulering.

##### § 2-2.3.3 Boligbebyggelse på Kjeller

*Samtlige felt opplistet under: konsentrert småhusbebyggelse.*

Felt B7 – Del av gnr. 29 bnr. 1147. Før det gis igangsettingstillatelse innenfor planområdet skal det foreligge matjordplan og dokumentasjon på at utbyggingen tar hensyn til kulturminner.

Felt B8 – Del av gnr. 30 bnr. 1 og 161.

##### § 2-2.3.4 Boligbebyggelse på Skjetten

Felt B11 - Del av gnr. 69 bnr. 261 m. fl. - *konsentrert småhusbebyggelse.*

Felt B24 og B26 - *frittliggende småhusbebyggelse.*

##### § 2-2.3.5 Felt for framtidig boligbebyggelse på Skedsmokorset

Felt B20 – Fribergjordet - *konsentrert småhusbebyggelse.*

Felt B21 – Vardeåsen - *lavblokk og konsentrert småhusbebyggelse* med maksimalt 50 boenheter. Denne bestemmelsen gjelder foran reguleringsplanen.

##### § 2-2.3.6 Felt for framtidig boligbebyggelse på Frogner

B 20 Hval Nordre – *konsentrert småhusbebyggelse*

Før førstegangsbehandling av reguleringsplaner innenfor Hval nordre, skal reguleringsplan for ny jernbanestasjon være vedtatt, eller det må være besluttet at Frogner stasjon ikke skal flyttes. Før utbygging av Hval Nordre skal det etableres gang- og sykkelvei langs Haldenveien. Undergang ved hovedbanen skal oppgraderes til å ha universell utforming.

B 75 - Utvidelse av Kirkebakken – *konsentrert småhusbebyggelse.*

Før brukstillatelse gis skal fortau langs Kirkeveien være opparbeidet langs planområdet. Skråningen sør for området skal beplantes med trær for å ivareta hensyn til

landskapsrommet for nasjonale kulturminneverdier. Bebyggelsens høyde begrenses slik at mønehøyde blir godt under skråningstoppen. Høyde vurderes i reguleringsplan.

B68 Rødkløverveien (Lindeberg) – *konsentrert småhusbebyggelse* med maksimalt 4 boenheter

B 76 – Omdisponering av eksisterende bebyggelse i Moengveien 2 – 10 til boliger, eller riving og nybygg av boliger. Maksimalt 10 boenheter *i småhusbebyggelse*. Det må gjennomføres stabiliserende tiltak som ivaretar sikkerheten i skråningen mot Jeksla. Det skal utover dette ikke bygges i skråningen. Kapasitet på VA-ledningsnett må oppgraderes.

§ 2-2.3.7 Felt for framtidig boligbebyggelse på Sørumsand

B 77 - Vestbyveien 53 og 55 – *konsentrert småhusbebyggelse*. Forlengelse av fortau langs Vestbyveien skal være opparbeidet før første igangsettingstillatelse.

B82 – Bekkefaret 2-4 (område 71) – *frittliggende småhusbebyggelse*

§ 2-2.3.8 Felt for framtidig boligbebyggelse på Fetsund

Varå mølle B17: Innenfor området kan det bygges maksimalt 150 boliger, *småhusbebyggelse*. Utbygging skal ta hensyn til flom, vassdraget med kantsone, jernbanen og støy, kulturminnene og tilpasses terrenget. Før det gis brukstillatelse innenfor planområdet skal eksisterende adkomstvei legges om med slakere stigning, og gangforbindelse med krysning av fv. 172 Rovenveien etableres. Kapasitet på VA-ledningsnett må også oppgraderes.

§ 2-2.3.9 Felt for framtidig boligbebyggelse i Enebakkneset

Langs Fetveien mellom Svarterud og Bøler, *frittliggende småhusbebyggelse, 6 eneboliger*

§ 2-2.3.10 Felt for framtidig boligbebyggelse i Blaker

B73 Hellne - *frittliggende småhusbebyggelse*. Maksimalt 50 boenheter

## § 2-3 Område for bebyggelse og anlegg – Sentrumsformål

§ 2-3.1 Bestemmelser for sentrum generelt

Bestemmelser om oppfølging av byromsnormen fremgår av § 1-8.2.4.

*Retningslinje:*

*Byutviklingsplanen er å anse som veiledende, jamfør kommunestyrets vedtak i sak 6/23.*

§ 2-3.1.1 Avgrensning av planområdet

Ved avgrensning av planområde for detaljreguleringsplaner innenfor felt avsatt til sentrumsformål er et kvartal minste reguleringsenhet. I områder som naturlig henger sammen, kan kommunen kreve at planområdet utvides til å omfatte flere kvartaler. Kommunen kan også ved behov kreve at offentlig areal og infrastruktur som har sammenheng med kvartalet blir regulert.

§ 2-3.1.2 Plassering av funksjoner

a) I Lillestrøm by

Innen en avstand på 600 meter fra Lillestrøm stasjon skal alle nye detaljreguleringsplaner legge til rette for store kontoretableringer. I dette området skal det være publikumsrettede funksjoner i første etasje. Det samme gjelder i byens samfunnsakser, de viktigste gatene for gående og syklende.



Boligformål kan kun utgjøre en begrenset del av utbyggingen. Det skal sikres plass til *kontor*, næring og andre former for tjenesteyting eller publikumsrettet virksomhet. Dette gjøres enten ved å:

- Ikke etablere bolig i andre etasje. Andre og tredje etasje reguleres med etasjehøyde som muliggjør etablering av *kontorformål*.

Eller

- Etablere egne bygg med næringsformål. I så fall kan andre og tredje etasje i øvrige bygg ha boligformål.

Innenfor 600 meter fra Lillestrøm stasjon skal andelen bolig være mellom 0 – 60 %, og reduseres jo nærmere tiltaket er stasjonen. Ved stasjonen skal boligandelen være 0 %.

#### b) Næringsandel i Strømmen

Innen en avstand på 600 meter fra Strømmen stasjon er det ikke tillatt med boligformål i 1. etasje. I 1. etasje skal det være publikumsrettede funksjoner. Det skal i 2. etasje etableres etasjehøyde som muliggjør etablering av *kontorformål*.

#### c) Utenfor de mest sentrale områdene i Lillestrøm by og Strømmen

Utenfor en avstand på 600 meter fra Lillestrøm og Strømmen stasjon, kan kommunen vurdere å tillate etablert boliger i 1. etasje. Kriterier for dette er at det bygges med etasjehøyde som muliggjør senere *kontorformål*, og konstruksjon som åpner for mer transparente fasader og næringsutganger mot gatesiden. Boliger i første etasje ut mot gågater eller hovedferdselsårer for personbiler eller kollektivtrafikk tillates ikke.

#### d) Sørumsand, Fetsund og Frogner

Innen en avstand på 300 meter fra stasjon er det ikke tillatt med boligformål i 1. etasje. I 1. etasje skal det være publikumsrettede funksjoner. Det skal i 2. etasje etableres etasjehøyde som muliggjør etablering av *kontorformål*. Det skal etableres næring, handel og tjenesteyting i et omfang tilpasset tettstedets marked og funksjon, og slik at tettstedet blir flerfunksjonelt, og innbyggerne får dekket daglige behov.

### § 2-3.1.3 Formgivning og volumer

#### a) Byggehøyder

Innenfor felt til sentrumsformål skal det være varierende byggehøyde. 3 - 6 etasjer er normen i Lillestrøm by og Strømmen, med de unntak som fremgår av § 2-3.2.1. 3 - 4 etasjer eventuelt supplert med tilbaketrukket toppetasje er normen i Sørumsand, Frogner og Fetsund.

Volum- og funksjonsanalysen og estetisk redegjørelse skal beskrive og vise planforslaget med utgangspunkt i kommuneplanens angitte høydekrav i sentrumsformål / kombinert formål, med mindre annet er oppgitt. (jf. 1-8.2 dokumentasjon til reguleringsplanforslag).

Ved vurdering av hvilke byggehøyder som skal tillates, og lokalisering av disse innenfor planområdet, skal det legges vekt på estetiske kvaliteter og hvordan tiltaket påvirker omgivelser som byrom og nærliggende bebyggelse. Dette gjelder spesielt solforhold og lokalklimatiske forhold i byrommene. I overgangssone mellom sentrumsformål og områder som er vist som frittliggende småhusbebyggelse, skal det ved oppføring av ny sentrumsbebyggelse gis en god tilpasning til eksisterende bebyggelse med tanke på form, funksjon, volum og høyder. I ytterkanten av sentrumsformål, på grensen til områder som er vist som frittliggende småhusbebyggelse, skal byggehøyden variere mellom 3 og 4 etasjer.

#### b) Fasadeutforming

Fasader på gateplan som henvender seg mot gater og torg, skal utformes slik at de er åpne og aktiviserer gaterommet. Med åpne fasader menes transparent glass som gir innsyn til

aktiviteten innenfor. Det skal være innganger for minst hver 20. meter og glass som hovedmateriale i minst 80 % av fasaden.

#### c) Leilighetsstørrelser

I områder for sentrumsformål settes det krav til varierte leilighetsstørrelser:

- minst 35 % av boenhetene skal være på mer enn 75 m<sup>2</sup> BRA, hvorav minst en av sju skal være mer enn 95 m<sup>2</sup> BRA. Av disse 35 % kan ikke flere enn en av fem bygges med sekundærleilighet. Sekundærleiligheten kan ikke være større enn 20 m<sup>2</sup> BRA,
- maks 40 % av boenhetene kan være på mellom 30 og 55 m<sup>2</sup> BRA. Av disse kan ikke flere enn en av fem være mindre enn 35 m<sup>2</sup>. Ingen kan være mindre enn 30 m<sup>2</sup>.

Kravene gjelder for hvert delfelt i reguleringsplanene som danner grunnlaget for utbyggingen.

#### d) Balkonger

Alle boenheter over første etasje skal ha balkong eller fransk balkong. Ordinære balkonger tillates først ved en høyde på over 4,0 meter fra bakkenivå. Balkonger mot gate skal være min 0,5 meter inntrukket og kan krage inntil 1,5 meter ut fra fasadeliv. Dette gjelder også om det medfører at de krager over byggegrenser. Mot indre gårdsrom og private uteoppholdsareal kan de tilsvarende krage inntil 2,2 meter.

Mot bytorg, gågater, og andre viktige byrom tillates det ikke utkraging av balkonger, her skal alle balkonger være inntrukne.

Balkonger som glasser inn skal kunne åpnes i to tredjedeler av lengden.

Undersiden av balkonggulv skal underlegges krav til estetikk, jfr. § 1-8.

*Retningslinjer: Hvilke byrom som omfattes av andre setning avgjøres av kommunen i behandlingen av den enkelte saken. Det vil særlig dreie seg om en del viktige gater, samt enkelte strøkstorg og parker av ulik karakter.*

#### e) Forhager

Ut mot gateløp tillates private forhager eller felles forhager som ikke er tilgjengelige for offentligheten kun i overgangssonen mellom sentrumsformål og småhusbebyggelse samt ved boligbebyggelse utenfor 600 meters sone fra stasjonen. Ellers innenfor sentrumsformålet er dette forbudt ut mot gateløp. Det er tillatt med smale regnbed i møbleringssonen langs fasaden og bed for slyng- og klatreplanter, ved «grønne vegger» eller søyletrær og smale busker. Slike smale bed skal da suppleres med offentlige funksjoner som sitteplasser, sykkelstativ eller andre installasjoner.

### § 2-3.1.4 Uteoppholdsareal og lekeplasser

#### a) Minste felles uteoppholdsareal

Ved detaljregulering skal det avsettes egnet uteoppholdsareal, jf. § 2-1.3.

#### b) Lekeplass og nærmiljøanlegg

Ved detaljregulering skal det som del av planen vises offentlig tilgjengelig lekeplass jf § 2-1.4.3, på minimum 1 000 m<sup>2</sup> for barn og unge innen 150 meter fra boliger i alle felt. For hver femtiende bolig utover 150 boliger stiger arealkravet med 50 m<sup>2</sup>. Lekeplassene skal være tilrettelagt for variert lek, spill, aktivitet og opphold/rekreasjon på tvers av aldersgrupper, skal ligge på bakkeplan og ha trygge gangforbindelser til offentlig gang- og sykkelvei. Det stilles i tillegg krav om at det skal være et offentlig tilgjengelig ballfelt eller nærmiljøanlegg for fysisk

aktivitet på minimum 500 m<sup>2</sup> for barn og unge innen 500 meter fra boliger i alle felt. For hver femtiende bolig utover 175 boliger stiger arealkravet med 50 m<sup>2</sup>.

Lekeplass og ballfelt/nærmiljøanlegg skal oppfylle kvalitetskravene som stilles til MUA i sentrumsformål, jmfør § 2-1.3. De kan inngå i beregningen av felles MUA dersom arealet ligger innenfor eget planområde/kvartal.

c) Krav til offentlig torg eller park

Areal tilsvarende minst 10 % av arealet som settes av til bebyggelse og anlegg skal settes av til offentlig torg eller park, på bakkeplan. Arealet skal være sammenhengende. Arealet skal omfattes av de samme kvalitetskrav som stilles til MUA i sentrumsformål, jf. § 2-1.3. Arealet inngår ikke i beregningen av MUA. Kravet om torg/park gjelder ikke for feltene som er omfattet av eget krav til park i § 2-3.2.1 niende ledd.

Areal avgitt til fortau, gatetun kjørevei eller lignende samferdselsformål, inngår ikke i beregningen av størrelsen, verken på torg/park eller byggetomt.

d) Gjennomføring av kravene i a, b og c):

Med unntak av lekeplass ved inngang kan krav til lekeplass, ballfelt/nærmiljøanlegg og torg/park innfris ved å sette av arealer innenfor eget planområde, ved oppkjøp og opparbeidelse av annet areal eller ved bidrag til opparbeidelse av annet areal. Dette skal avklares gjennom rekkefølgekrav i reguleringsplan, samt gjennom utbyggingsavtale eller ved en avtale om gjennomføring. Arealene må ligge innenfor de angitte gangavstandene.

*Retningslinje: Kravene etter a) og b) gjelder bare i reguleringsplaner som inneholder boligformål. Kravet etter c) gjelder i alle reguleringsplaner.*

### § 2-3.1.5 Avfall

Avfallsløsning basert på føringene i § 2-1.2.4 skal gå fram av nye reguleringsplaner. Ved planlegging av vareleveranse og avfallshåndtering gjelder byromsnormen.

Ved planlegging av avfallsløsning skal kommuneplanens felt være minste planområde. Alle boliger innenfor feltet skal knyttes til samme avfallsløsning. Kommunen kan i tillegg kreve at det legges til rette for løsninger der flere nærliggende felt får felles løsninger for avfallshåndtering. I tilfeller der flere kvartal eller felt skal ha samlet løsning for avfallshåndtering, legges antatt samlet antall boliger til grunn for valgt løsning.

Alle prosjekter med mobilt avfallssug skal dimensjoneres på en måte som senere muliggjør enkel tilknytning til et stasjonært avfallssug felles for hele sentrumsområdet.

Det stilles krav til nedgravde brønner eller andre innebygde innsamlingsløsninger for glass- og metallemballasje, samt for papp og papir.

*Retningslinje:*

*Ved bruk av mobile avfallssug skal det legges vekt på løsninger som begrenser antallet sugepunkt i et nærområde.*

### § 2-3.1.6 Midlertidig bruk

For å legge til rette for økt aktivitet i sentrumsformålsområdet samtidig som feltene er under utvikling, kan kommunen tillate midlertidig bruk av ubebygde areal og eksisterende bygningsmasse i større grad enn i øvrige områder. Ved alle former for midlertidig bruk skal brannvern ivaretas. Bruksplan for gater og torg gjelder.

a) Midlertidig bruk av ubebygde areal



- Midlertidige lekeplasser kan tillates i påvente av at permanent løsning etableres. Det skal i så fall foreligge planer for den permanente løsningen og denne skal ferdigstilles innen et avtalt tidspunkt
- Midlertidige bygninger kan tillates oppført for 2 - 5 år, dersom bruksformålet er i tråd med reguleringsplanens formål og de bidrar til byomdannelse i tråd med kommunens langsiktige strategi for utviklingen i området.
- Midlertidig parkeringsplass er ikke tillatt. Det kan likevel vurderes tillatt for inntil to år dersom de plasseres i utkanten av eksisterende boligområder, nær hovedveinettet og ikke hindrer byomdannelsesprosjekter.

b) Midlertidig bruk av bygninger

- Ved midlertidig bruk til kontor, barnehage, ungdomshus eller andre kulturelle aktiviteter skal tilhørende uteområder brukes til lekeplasser eller andre allment tilgjengelige rekreasjonsformål.
- Oppdeling i flere midlertidige boenheter er ikke tillatt, men dersom annen midlertidig bruk ikke lar seg gjennomføre kan det vurderes tillatt for en begrenset periode.

§ 2-3.1.7 Tiltak på eksisterende småhus i påvente av utvikling

I uregulerte områder som i dag er bebyggt med frittliggende småhusbebyggelse, og som i kommuneplanen er vist som framtidig sentrumsformål er det ikke tillatt med etablering av nye boenheter eller fradeling av nye eiendommer. Det er ikke tillatt å bygge på/til mer enn 50 m<sup>2</sup> BRA. Ellers gjelder kommuneplanens § 2-2.1 om frittliggende småhusbebyggelse.

§ 2-3.2 Framtidige områder for sentrumsformål - spesifikt for felt

§ 2-3.2.1 Sentrumsformål i Lillestrøm by

Feltnavn	Tillatte arealformål
Felt SF1	Bolig/ <i>Kontor</i> /Tjenesteyting/ <i>Beverting</i>
Felt SF2	<i>Kontor</i> /Tjenesteyting/ <i>Beverting</i> /Bolig
Felt SF3	Forretning/ <i>Kontor</i> /Tjenesteyting/ <i>Beverting</i> /Bolig
Felt SF4	Forretning/ <i>Kontor</i> /Tjenesteyting/ <i>Beverting</i>
Felt SF5	<i>Kontor</i> /Tjenesteyting/ <i>Beverting</i>
Felt SF6	<i>Kontor</i> /Tjenesteyting/ <i>Beverting</i>
Felt SF7 A/B	<i>Kontor</i> /Tjenesteyting/ <i>Beverting</i>
Felt SF8	Tjenesteyting/ <i>Kontor</i> / <i>Beverting</i> /Forretning/ <i>Hotell</i> /Park
Felt SF9 A/B	<i>Kontor</i> /Tjenesteyting/ <i>Beverting</i> /Innfartsparkering
Felt SF27A/B	<i>Kontor</i> /Tjenesteyting/ <i>Beverting</i> /Forretning /Bolig/Park
Felt SF28 og SF30	Tjenesteyting/ <i>Kontor</i> / <i>Beverting</i> /Forretning
Felt SF10, SF11, SF12, SF 13, SF14, SF15, SF16, SF17, SF18, SF19, SF20, SF21, SF22, SF23, SF24, SF25, og SF26	Forretning/ <i>Kontor</i> /Tjenesteyting/ <i>Beverting</i> /Bolig/Park.
Felt SF32 A/B	<i>Kontor</i> /Tjenesteyting/Forretning/ <i>Beverting</i> /Kollektivknutepunkt

I feltene SF9A, SF9B, SF27A, SF27B, SF30, SF32A, SF32B, SF45 og SF46 tillates bygninger opp til 10 etasjer som spesifisert for hvert felt. I disse bygningene skal det være bysentrums- og publikumsfunksjoner på gateplan (1. etasje og 2. etasje/mezzanin) og i toppetasje. I disse bygningene skal det ikke være boliger.

I felt SF4 skal det sikres gangakse av høy kvalitet parallelt med Jonas Lies gate, i forlengelse av akse ved tinghuset.

I felt SF9A tillates maks høyde 10 etasjer på deler av feltet, der det ikke har store konsekvenser for omgivelsene for øvrig. Det må sikres siktlinjier mot nord fra eksisterende boligbebyggelse sør for feltet. Innenfor SF9A skal bebyggelsen utformes slik at eldre bebyggelse i øst hensyntas særlig.

I felt SF9B tillates maks høyde 10 etasjer på deler av feltet, der det ikke har store konsekvenser for omgivelsene for øvrig. Mot byrommet foran stasjonen tillates maks 3 etasjer.

Feltene SF10, SF14, SF17, SF21, SF22, SF24, SF25 kan ha større vekt på boligformål enn de øvrige feltene.

For felt SF16 og SF18-SF26 er det kun tillatt med inntil 1 000 m<sup>2</sup> BRA *detaljhandel* per felt i bygningsmessige enheter og bygningskomplekser som etableres, drives eller framstår som en enhet, *samt utsalg som krever kunde- eller medlemskort for å få adgang.*

Felt SF17 skal omfattes av en felles detaljreguleringsplan. Innenfor SF17 skal bebyggelsen utformes slik at det sikres gode solforhold i Kirkeparken (G3).

I felt SF1, SF2, SF3, SF4, SF5, SF7, SF8, SF9, SF10, SF13, SF14, SF19, SF20 og SF32B skal reguleringsplaner inneholde en teknisk detaljplan for kollektivfelt og høystandard sykkeltrasé gjennom Lillestrøm til Kjeller. Det skal tilrettelegges for separering av gående og syklende. Samme krav gjelder SF 21-26 gjennom områdereguleringskravet for Lillestrøm Nord i § 1-2.2.

For felt SF21, SF22, SF23, SF24, SF25 og SF26 skal det etableres et sammenhengende brukbart areal til park på minimum 12 daa. Parken skal lokaliseres og avgrenses med kvaliteter som bidrar til en trygg, allmenn tilgjengelig uterom/møteplass. Parken skal etableres skjermet for vind, ha variert innhold og utforming, god materialbruk og estetikk, og legge til rette for allsidig bruk for ulike alders- og brukergrupper i alle årstider. Det skal være sol på minst halve parkarealet klokken 15 vårjevndøgn. Krav til park etter § 2-3.1.4 gjelder ikke i tillegg for disse feltene.

I felt SF27A tillates næringsbygg i vest, nærmest stasjonen, med maks høyde 10 etasjer på 50 % av bebyggelse med slikt formål, der det ikke har store konsekvenser for omgivelsene for øvrig. Bebyggelse i Nesgata skal tilpasse seg småhusbebyggelse i nord.

I felt SF27B tillates næringsbygg i vest, nærmest stasjonen, med maks høyde 10 etasjer på 50 % av bebyggelse med slikt formål, der det ikke har store konsekvenser for omgivelsene for øvrig.

I felt SF30 tillates for næringsbygg maks høyde 10 etasjer på deler av feltet. Innenfor SF30 skal bebyggelsen utformes slik at eldre bebyggelse hensyntas særlig.

I felt SF32A tillates maks høyde 10 etasjer på deler av feltet, der det ikke har store konsekvenser for omgivelsene for øvrig.

I felt SF32B tillates maks høyde 10 etasjer på deler av feltet, der det ikke har store konsekvenser for omgivelsene for øvrig. Bebyggelsen trappes ned mot Jonas Lies gate og plassen foran stasjonen.

I felt SF45 (Thon hotell) tillates for næringsbygg maks høyde på 10 etasjer, der det ikke har store konsekvenser for omgivelsene for øvrig. Bebyggelse skal trappes ned mot byrommet i nord for å sikre gode solforhold der.

I felt SF46 (Shell) tillates for næringsbygg maks høyde på 10 etasjer, der det ikke har store konsekvenser for omgivelsene for øvrig. Bebyggelse skal trappes ned mot eldre bebyggelse i vest.

#### § 2-3.2.2 Sentrumsformål i Strømmen

Feltnavn	Tillatte arealformål
Felt SF31, SF33, SF34, SF35, SF36, SF38, SF39, SF40, SF42	Forretning/ <i>Kontor</i> /Tjenesteyting/ <i>Beverting</i> /Bolig

For feltene SF31, SF33, SF34, SF35, SF36, SF38, SF39, SF40, og SF42 er det kun tillatt med inntil 1 000 m<sup>2</sup> BRA *detaljhandel* per felt i bygningsmessige enheter og bygningskomplekser som etableres, drives eller framstår som en enhet, samt *utsalg som krever kunde eller medlemskort for å få adgang*.

Feltnavn	Tillatte arealformål
Felt SF41	Tjenesteyting/Forretning/Bolig/ <i>Beverting</i> / <i>Kontor</i> /Kollektivknutepunkt

For felt SF41 er det særlig viktig at knutepunktfunksjonen opprettholdes ved at gangforbindelsene er tydelige og trygge, samt at oppholdsarealer og ventearealer (perrong og bussholdeplass) integreres og opparbeides med utbyggingsprosjektet. *Bevertingen kan med fordel henvende seg til de ventende, slik at også disse arealene fremstår som urbane.*

Feltnavn	Tillatte arealformål
Felt SF44	Forretning/ <i>Kontor</i> /Tjenesteyting/ <i>Beverting</i> /Badeanlegg/Bolig

Andel forretning kan kun utgjøre inntil 10 % av samlet bruksareal i feltet.

#### § 2-3.2.3 Sentrumsformål i Sørumsand, Fetsund og Frogner

For Sørumsand er underformål nærmere definert i områderegeringsplan.

Feltnavn	Tillatte arealformål
Felt SF47 Sørumsand næringspark vest	<i>Kontor</i> /Tjenesteyting/ <i>Beverting</i> /Bolig

For felt SF47: Planskilt krysning for myke trafikanter over jernbanen og oppgradering av veier mot vest (Bekkedroga/Turbinveien) må være ferdigstilt før første igangsettingstillatelse til boliger. Det skal gjennomføres felles planlegging med område KF38 Sørumsand Næringspark øst og inngå i områdeplan for Sørumsand. Arealer for grønnstruktur, krysning av jernbanen og veioppgradering skal avklares i områdeplan. Planskilt krysning skal ikke komme i konflikt med fredningsområdet til UH-banen. Kapasitet på VA-ledningsnett må oppgraderes.

SF48 - Noractorområdet: Før igangsettingstillatelse skal gangbro over jernbanen til Orderudjordet være prosjektert. Detaljplan for området skal legge til rette for at gangbroa kan bygges.

For Frogner og Fetsund fremgår underformål av detaljreguleringsplaner.



## § 2-4 Område for bebyggelse og anlegg - tjenesteyting

- Nytt felt T3 - *Barnehage* på Magasintomta ved Garderåsen. Kapasitet på VA-ledningsnett må oppgraderes.
- Felt BOP2 og BOP5 ved Bingsfoss ungdomsskole. Parkering skal være under bebyggelsen. Sambruk av parkering skal vurderes.

## § 2-5 Næring

Næringsområdene skal ha minimum 50 % BYA eller mer. Næringsformål i skrånende terreng kan ha ned til minimum 45 % BYA.

Reguleringsplaner skal redegjøre for, og vurdere, energitekniske løsninger for planområdet og synliggjøre de miljømessige konsekvensene. Ved regulering av næringsarealer skal behovet for ladeinfrastruktur og fyllestasjoner for hydrogen og biogass for næringstransporten utredes og behovet sikres ved at det etableres tilstrekkelig og hensiktsmessig infrastruktur.

Felt N2: *Ladepark* på Skedsmokorset. Området skal brukes til hydrogen- og hurtigludere.

Felt BN27 (Karoline Eggens vei 2-6) – utvidelse av BN8: Området skal brukes til *verksted og lager*. VA-ledningsnett må oppgraderes. Grønnstruktur mot Lindebergveien skal inngå i reguleringsplan.

Felt BN5: Bjørkemoen Næring. Før utbygging skal Bjørkemoen masseuttak være ferdigstilt. Før utbygging skal adkomst til Trondheimsveien og gang- og sykkelvei langs Trondheimsvegen fra gang- og sykkelvei ved Lindeberg til Ullensaker grense være opparbeidet. *Det skal ikke være arbeidsintensiv næring*. Utbyggingen inkluderer mottak av masser. Det tillates ikke handel eller *servicefunksjoner rettet mot privatmarkedet*.

*Retningslinje: Før igangsettingstillatelse til utbygging av næringsbygg på Bjørkemoen bør dyrkbart areal mellom næringsområdet og E6 dyrkes opp*

## § 2-6 Idrettsanlegg

Felt IA1: Golfbane på Vigernes

Ved detaljregulering av IA1 må hele golfbanen omfattes av ny reguleringsplan.

Reguleringsplanen må vurdere risiko og sårbarhet i området både når det gjelder vannkvalitet, naturområdet og dyreliv. Gjennom reguleringsplanen skal det sikres at driften av området ikke bidrar til økt forurensing i sårbare områder eller skaper ubalanse i dyre- og planteliv. Det skal legges til rette for at området kan tilbakeføres til LNF og vurderes om det skal opprettes et fond for dette.

Felt IA2/G5: Idrettsanlegg på Nordbyjordet

Før det gis igangsettingstillatelse innenfor planområdet skal det foreligge matjordplan.

Før det gis brukstillatelse innenfor planområdet skal følgende være opparbeidet:

Beplantningsbelte i G5, adkomstvei fra rundkjøring i fv.158 Nordbyveien, gang- og sykkelvei som forbinder Nordens vei med Solvangen, gang- og sykkelvei som forbinder Nordens vei med gang- og sykkelvei ved Nitelva inkl. tilrettelagt krysning av Nordbyveien. Det skal vurderes undergang under Nordbyveien eller krysning i plan. Ved regulering av IA2/G5 Idrettsanlegg på Nordbyjordet skal gang- og sykkelvei føres innenfor byggeformålet, langs dets yttergrense. Grense mellom LNF-formål og byggeformål kan i reguleringsplan vurderes tilpasset i øst mot Nitelva for å legge til rette for bedre landbruksdrift, bedre idrettsareal og optimalisering av gang- og sykkelvei mht. målpunkter og stigningsforhold. Det er en forutsetning at arealer som byttes mellom idretts- og LNF-formål er likeverdige i størrelse.

Felt IA4: Idrettsanlegg på Fribergjordet. I detaljreguleringsprosessen skal inngrepets omfang søkes begrenset, slik at deler av arealet fortsatt kan brukes til jordbruk.

IA9: Hvalstjern. Må tilkoples VA-ledningsnett når ny ledning legges nær anlegget. Tilrettelegging for senere tilbakeføring av dyrkbar mark skal vurderes i reguleringsplan. Terrenngrep må ha størst mulig avstand til vannet i øst.

## § 2-7 Andre typer nærmere angitt bebyggelse og anlegg

- Felt AB1 - Tillatt arealformål: Renovasjonsanlegg
- Felt AB2 og AB3 - Tillatt arealformål: Godsterminal
- Felt AB4 - Tillatt arealformål: Sigevannsanlegg.
- Felt AB5 - Tillatt arealformål: Vann- og avløpsanlegg.
- Felt BAB 8 Bjørkemoen - Tillatt arealformål: Massemottak
- Felt BAB11 og BAB 12 Armoen - Tillatt arealformål: Masseuttak
- Felt BAB 15 Ausenfjellet - Tillatt arealformål: Trafostasjon
- Felt BAB 16 Asak - Tillatt arealformål: Massemottak
- Felt BAB 17 Tertittveien - Tillatt arealformål: Massemottak: Tertittvegen skal oppgraderes/utvides før igangsettingstillatelse.
- Felt BAB 18 Snødeponi Borgenveien – tiltak for å beskytte mot avrenning og forsøpling skal inngå i reguleringsplan
- Felt BAB 19 Vannbehandlingsanlegg ved Hammern – ny naturtypekartlegging må gjennomføres i reguleringsplan

## § 2-8 Grav- og urnelund

GU3 Frogner kirkegård - utvidelse: geotekniske sikringstiltak skal inngå i reguleringsplan. Reguleringsplan skal vise trinnvis utbygging.

## § 2-9 Område for bebyggelse og anlegg – Kombinerte formål

Felt navn	Tillatte arealformål
Felt KF1 (OBOS-tomta)	Tjenesteyting/ <i>Kontor</i> /Boligbebyggelse
Felt KF2 (Nesa Nord)	Forretning/ <i>Kontor</i> /Tjenesteyting/Idrettsstadion/Bolig
Felt KF3 (ved Sogna)	Tjenesteyting/Bolig
Felt KF4 (Strandveien)	Forretning/ <i>Kontor</i> /Tjenesteyting/ <i>Beverting</i> /Bolig
Felt KF5 (Skjærvaveien)	Forretning//Tjenesteyting/Bolig
Felt KF6 (ved Skedsmohallen)	Idrettsstadion/ Tjenesteyting/ <i>Kontor</i>
Felt KF7 (langs Fv.382, Rolf Olsens vei)	<i>Industri/lager/energianlegg</i>
Felt KF8 (Kjeller v/ trafikkstasjonen)	Forretning/ <i>Kontor</i> /Tjenesteyting
Felt KF9 og KF11 (Kjeller, FFI og IFE)	<i>Kontor</i> /Tjenesteyting
KF10 (Leirsund)	Forretning/Bolig
Felt KF13 (Valstad ved Valstadsvingen)	Forretning/ <i>Industri/Lager. Til arealformål Forretning tillates kun plasskrevende varer.</i>
Felt KF14	Forretning/ <i>Industri/Hotell/Beverting. Til arealformål Forretning tillates kun plasskrevende varer.</i>
Felt KF15 og KF16 (Hvam)	Forretning/ <i>Industri. Til arealformål Forretning tillates kun plasskrevende varer.</i>

Felt KF17 (Lahaugmoen)	Næringsbebyggelse, offentlig og privat tjenesteyting, forretning og Samferdselsanlegg - Lufthavn
Felt KF18 (Brånåslia)	<i>Forretning for plasskrevende varer med tilhørende kontor/Industri</i>
Felt KF19 (Skedsmokorset sør)	Forretning/ <i>Kontor/Beverting</i>
Felt KF20 (Skedsmokorset sør)	Forretning/ <i>Kontor/Beverting</i> /Tjenesteyting/Bolig
Felt KF21, KF22, KF23, KF24, KF25 (Skedsmokorset)	Forretning/Bolig
Felt KF26 (Skedsmokorset)	Forretning/Tjenesteyting/Bolig
Felt KF27 (Svineavlstomta)	Forretning/ <i>Industri</i> /Næring/ <i>Lager/Beverting Til arealformål Forretning tillates kun plasskrevende varer.</i>
KF28 (Skjettentoppen)	Bolig/Forretning/ <i>Beverting</i> /Tjenesteyting
KF29 Skjærvaveien 8-20	Bolig/forretning/ <i>kontor</i> /tjenesteyting
KF30 Skjærvavn 2-6	Bolig/forretning/ <i>kontor</i>
<i>KF12</i> (ved Sørumsand idrettspark)	Idrett/tjenesteyting
KF31 Blaker sentrum (Blaker aldershjem)	<i>Kontor</i> /beverting/bolig
KF32-36 Lørenfallet sentrum	Forretning/ <i>kontor/beverting</i> /bolig
KF37 Lørenfallet sentrum (gbnr.214/43)	Forretning/ <i>kontor/beverting/bensinstasjon</i> /bussparkering
KF 38 Sørumsand Næringspark øst	Bolig/ <i>kontor/beverting</i> /tjenesteyting

§ 2-9.1 Generelle bestemmelser for visse felt for framtidige kombinerte formål  
Følgende bestemmelser gjelder i felt KF1, KF2, KF3, KF4 og KF5, KF29, KF30.

#### § 2-9.1.1 Avgrensning av planområdet

Ved avgrensning av planområdet for detaljreguleringsplaner innenfor felt for kombinerte formål som er omfattet av § 2-9.1, er kommuneplanens felt minste reguleringsenhet.

#### § 2-9.1.2 Plassering av funksjoner

Det tillates ikke boliger i 1. etasje innenfor en avstand på 600 meter fra Lillestrøm og Strømmen stasjon. Det tillates heller ikke boliger i 1. etasje ut mot gågater, bytorg og strøkstorg.

#### § 2-9.1.3 Formgivning og volumer

##### a) Byggehøyder

Føringene i 2-3.1.3 a) gjelder tilsvarende her.

##### b) Leilighetsstørrelser

Føringene i 2-3.1.3 c) gjelder tilsvarende her, med eneste forskjell at minst en av fem av leilighetene som er større enn 75 m<sup>2</sup> BRA skal være større enn 95 m<sup>2</sup> BRA.

##### c) Balkonger



Føringene i 2-3.1.3 d) gjelder tilsvarende her.

#### 2-9.1.4 Uteoppholdsareal og lekeplasser

##### a) Minste felles uteoppholdsareal

Ved detaljregulering skal det avsettes egnet uteoppholdsareal, jf. § 2-1.3.

##### b) Lekeplass og nærmiljøanlegg

Det stilles krav om lekeplass og ballfelt/nærmiljøanlegg tilsvarende kravet for sentrumsformålsområdet i 2-3.1.4 b). Minstestørrelsene er imidlertid henholdsvis 1200 m<sup>2</sup> og 600 m<sup>2</sup>.

##### c) Krav til torg/park

Føringene i 2-3.1.4 c) gjelder tilsvarende, med det unntak at det ikke er krav om at torg/park skal være offentlig. Arealet kan også være felles, men tilgjengelig for allmennheten.

##### d) Gjennomføring av kravene i a, b og c)

Føringene i 2-3.1.4 d) gjelder tilsvarende.

#### § 2-9.1.5 Avfall

Føringene i 2-3.1.5 gjelder tilsvarende.

#### § 2-9.1.6 Midlertidig bruk

Føringene i 2-3.1.6 gjelder tilsvarende.

#### § 2-9.1.7 Tiltak på eksisterende småhus i påvente av utvikling

Føringene i 2-3.1.7 gjelder tilsvarende.

#### § 2-9.2 Framtidige områder for kombinert bebyggelse og anleggsformål – Feltbestemmelser Tillatte arealformål fremgår av tabell under § 2-9.

##### § 2-9.2.1 Bestemmelser som er felles for enkelte felt

Innenfor felt KF2, KF4, KF8, KF21-KF23 er det **kun tillatt med inntil 1 000 m<sup>2</sup> BRA detaljhandel per felt** i bygningsmessige enheter og bygningskomplekser som etableres, drives eller framstår som en enhet, **samt utsalg som krever kunde- eller medlemskort for å få adgang.**

Innenfor felt KF1-KF4, KF8-KF27 skal det på minimum 20 % av feltarealet for det enkelte felt etableres et sammenhengende og brukbart areal til park/torg. I felt KF4 skal park/torg lokaliseres i tilknytning til elvebredden.

##### § 2-9.2.2 Felt for kombinerte formål i Lillestrøm by

Som del av områdereguleringsplan for felt KF2 (Nesa nord) skal det utredes gode, overordnede forbindelser for kollektivreisende, gående og syklende mellom planområdet og Lillestrøm stasjon. Løsningene skal bedre kommunikasjonen mellom sydområdet og sentrumskjernen i Lillestrøm.

I felt KF4 skal det inngå areal til **skole, barnehage og flerbrukshall**

I felt KF5 skal det inngå areal til **5 avdelingsbarnehage.**

I felt KF29 (Skjærvaveien 8 – 20) skal det inngå areal til **8 avdelingsbarnehage.** Krysset Skjærvaveien/Skjettenveien skal oppgraderes og ny gangbru i Skjærvagapet være tatt i bruk før igangsettingstillatelse gis på feltet. Kapasitet på pumpestasjon og VA-ledningsnett må oppgraderes.

I felt KF30 (Skjærvaveien 2 -6): Krysset Skjærvaveien/Skjettenveien skal oppgraderes og ny gangbru i Skjærvagapet være tatt i bruk før igangsettingstillatelse gis på feltet. VA-ledningsnett må oppgraderes, og spillvann kan ikke føres til gammel avløpsfellesløsning.

§ 2-9.2.3 Felt for framtidige kombinerte formål på Leirsund

I felt KF10 er det tillatt med følgende kombinerte arealformål: Forretning/Bolig. *Forretning skal være detaljhandel i form av nærbutikk for Leirsund.*

§ 2-9.2.4 Felt for framtidige kombinerte formål i Blaker

I felt KF31 (Blaker aldershjem) er følgende tillatt:

- 1) Eiendommen skal reguleres til boligformål med *små og mellomstore leiligheter.*
- 2) Det skal vurderes å legge til rette med *fellesrom til undervisning, utstilling, møter og overnatting.*
- 3) Det skal legges til rette for at det kan etableres næring som kafe/kiosk og servicetjenester i 1.etasje.
- 4) Fasadene skal være åpne, varierte og henvende seg til alle sider uten å fremstå med en tydelig bakside.
- 5) Uteområdet skal opparbeides med høy kvalitet, beplantning og offentlig/private uteoppholdsarealer med sitteplasser.
- 6) Det skal etableres møteplass for barn og unge/lekeplass i sentrum.

I felt KF39 (ved Krokstad Miljøpark) er følgende tillatt:

Masseuttak, masseinntak, næring og snødeponi

*Virksomhetene kan ikke være arbeidsplassintensive.* Det må tas hensyn til ørretførende bekk i området. Området må tilknyttes offentlig vann og kloakk.

§ 2-9.2.5 Felt for framtidige kombinerte formål i Sørumsand

Sørumsand idrettspark KF12: I felt KF12 skal bruk av overskuddsvarme fra MIRA til oppvarming vurderes.

*For skole: deler av Vestbyveien og Sollia/Parkveien utvides før brukstillatelse. Hoveddelen av parkering skal være under bebyggelsen. Areal for buss, drop-offsone og varelevering må være opparbeidet før brukstillatelse. Areal til skolehage skal inngå. Før igangsettingstillatelse må idrettsparken utvides mot vest.*

For felt KF38: Planskilt krysning for myke trafikanter over jernbanen og oppgradering av veier mot vest (Bekkedroga/Turbinveien) må være ferdigstilt før første igangsettingstillatelse til boliger. Det skal gjennomføres felles planlegging med område SF47 Sørumsand Næringspark vest og inngå i områdeplan for Sørumsand. Arealer for grønnstruktur, krysning av jernbanen og veioppgradering skal avklares i områdeplan. Planskilt krysning skal ikke komme i konflikt med fredningsområdet til UH-banen. Kapasitet på VA-ledningsnett må oppgraderes.

## Kapittel III Samferdselsanlegg og teknisk infrastruktur

Bestemmelser til arealformål etter plan- og bygningsloven § 11-7 nr. 3

### § 3-1 Vei - Torg

Torg 1 (Plassen nord for Lillestrøm stasjon)

Torg 2 (Plassen sør for Lillestrøm stasjon)

For Torg 1 og Torg 2 stilles det krav om felles reguleringsplan. I reguleringsplanen skal hensyn til taxiholdeplass, korttidsparkering og offentlig sykkelparkering ivaretas.

### **§ 3-2 Støyskjerming langs vei**

Søknad om støyskjerming skal inneholde en estetisk vurdering hvor materialvalg, utforming, omfang og fargevalg sees i sammenheng med omgivelsene. Løsninger som naturstein, tørrmur, gabioner og levende, grønne vegger skal vurderes. Materialer som reflekterer sollys tillates ikke

*Retningslinje: Grønne, vegetative tiltak slik som hekker, beplantede vegger e.l. skal prioriteres. For å håndtere avrenning fra vei skal det søkes etablert naturlig fordrøyning ved beplantede grøfter der opphøyde kummer kan ta inn overskuddsovervann ved behov*

## **Kapittel IV Grønnstruktur**

Bestemmelser til arealformål etter plan- og bygningsloven § 11-7 nr. 3

### **§ 4-1 Grønnstruktur**

#### **§ 4-1.1 Utforming og bruk av arealene**

I grøntstruktur uten nærmere angitt underformål skal arealene videreutvikles i tråd med dagens bruk. Det tillates opparbeidelse av turveier, turstier, belysning, utsiktsplasser, benker og bord. Det kan tillates oppført bygninger som fremmer allmenhetens bruk av friområdene. Det skal legges til rette for at arealene blir bevokst med flersjiktet vegetasjon.

Arealformålet kan medføre økt kvalitet i uterom med tanke på lokal overvannshåndtering, vegetasjonsbruk og biologisk mangfold.

For underformålene «blågrønn struktur», «naturområde», «turdrag», «friområde», «park» og «overvannstiltak» er det angitt egne bestemmelser.

Generelle bestemmelser og retningslinjer er gitt i § 1-9.1.

#### **§ 4-1.2 Omdisponering**

Innenfor grøntstrukturen tillates ikke utbygging eller andre tiltak enn det som går fram av § 4-2. I særskilte tilfeller kan kommunen likevel tillate at hele eller deler av eiendommer som i kommuneplanen er satt av til grønnstruktur, omreguleres til utbyggingsformål. Forutsetningen er da at annet areal reguleres til grøntstruktur og opparbeides slik at grøntstrukturen i planområdet, etter kommunens skjønn, framstår som klart mer attraktivt for et mangfold av brukere enn før omdisponeringen.

### **§ 4-2 Bestemmelser for ulike underformål innenfor grøntstrukturen**

#### **§ 4-2.1 Blågrønn struktur**

Arealformålet er aktuelt å bruke for å kunne møte klimaendringer med flom og overvannsproblematikk, og brukes der blågrønne strukturer bidrar til å demme opp, fange opp og/eller lede overvann. Det kan i reguleringsplan også blir detaljert som «vannspeil» eller «dam», dersom disse er planlagt/opparbeidet slik at de tar opp regnvann/avrenning fra overflater.

Bruk av blågrønn struktur er uavhengig av kapasiteten i overvannsnettet. Planlegging av blågrønn struktur skal skje gjennom en samordning av terrengforming, fallforhold, materialvalg, vannhåndtering, rekreasjon, lek, ferdsel, flora og dyreliv.

Blågrønn struktur skal tegnes, beregnes og beskrives av fagkyndig hos forslagsstiller, og må godkjennes av fagansvarlig i kommunen.



Formål med arealformålet er å synliggjøre vannets betydning både på kommune- og reguleringsplan. Dette gjøres for å kunne møte nye klimautfordringer med flom og overvannsproblematikk i byer og tettsteder.

#### § 4-2.2 Naturområde

I feltene skal eksisterende naturpreg og terreng bevares, gjerne med opprinnelig stedegen vegetasjon. Området bør ha stort vegetasjonsmangfold, ivareta eksisterende fauna og eventuelle blågrønne kvaliteter. Det kan tillates enkel tilretteleggelse for ferdsel. Store inngrep i eksisterende terreng tillates ikke.

#### § 4-2.3 Turdrag

Feltene skal brukes til eksisterende og nye turveier/turstier og løypenett (vinterstid og sommerstid). Turveier skal normalt være gruset, etableres med bredde på 2,5 meter og ha belysning. Turstier skal være enklere opparbeidet enn turveier.

*Retningslinje: Turdragene koble kommunens sentrale deler mot omkransende LNF-områder, marka og nabokommunene. Nye turdrag bør ha minimumsbredde på 30 meter.*

#### § 4-2.4 Friområde

I disse feltene er det eksisterende og nye grønnsstrukturarealer som skal være attraktive for rekreativ bruk. Friområder skal være tilrettelagt/opparbeidet for aktiv lek, fysisk aktivitet, opphold og ferdsel. Områdene kan ha naturlig eller kultivert trevegetasjon og terrengutforming bør i visse tilfeller forsterkes for å tåle stor bruk. I friområdene tillates opparbeidelse av turveier, turstier, belysning, utsiktsplasser, benker og bord. Det kan tillates oppført bygninger som fremmer allmenhetens bruk av friområdene.

#### § 4-2.5 Park

Parker skal ha stor grad av opparbeidelse, med krav til høy kvalitet og standard. Parkene skal utformes slik at de fremstår som gode sosiale møteplasser. De skal ha variert utforming av naturlig og kultivert grønnsstruktur, og aktiviteter for ulike aldersgrupper av befolkningen. Byromsnormens retningslinjer for parker skal legges til grunn for utformingen.

#### § 4-2.6 Overvannstiltak

Arealformålet er aktuelt å bruke for å kunne møte klimaendringer med flom og overvannsproblematikk, og brukes der vegetative overvannstiltak bidrar til å infiltrere, fordrøye og/eller lede overvann til resipient. Formålet overvannstiltak kan utdypes videre i reguleringsplan ut fra type vannhåndtering i form av infiltrasjon, fordrøyning og avledning.

Bruk av «overvannstiltak» er uavhengig av kapasiteten i overvannsnett. Planlegging av «overvannstiltak» vil måtte skje gjennom en samordning av terrengforming, fallforhold, materialvalg, vannhåndtering, rekreasjon, lek, ferdsel, fora og dyreliv.

Overvannstiltak skal tegnes, beregnes og beskrives av fagkyndig hos forslagsstiller, og må godkjennes av fagansvarlig i kommunen.

### § 4.3 Bestemmelser for konkrete felt innenfor grønnsstrukturen

#### § 4-3.1 KGS1, Stortorvet.

Kombinerte grøntstrukturformål: Grønnsstruktur /park.

Det tillates underjordisk parkeringskjeller under hele feltet. Dagens overflateparkering skal fjernes.

#### § 4-3.2 KGS2, Kvartalet mellom Jernbanegata, Nesgata og Fabrikkgata.

Kombinerte grøntstrukturformål: Forretning/*Kontor*/Tjenesteyting/*Beverting*/Bolig/Park

## **Kapittel V Forsvaret**

Bestemmelser til arealformål etter plan- og bygningsloven § 11-7 nr. 4

### **§ 5-1 Krav til kommunedelplan for Kjeller flyplass**

Det er krav til kommunedelplanen i § 1-3.2.

#### **§ 5-1.1 Nye veianlegg**

Kommunedelplanen skal vise rv. 22 Fetveien mellom Holtveien og Aleksander Kiellands gate. Dette inkluderer feltutvidelse og løsning for kollektivtrasé mellom Kjeller og Lillestrøm sentrum samt tosidig, separert løsning for gående og syklende.

Planen skal følges av en overordnet plan for veinett i planområdet, inkludert kollektivnett og gang- og sykkelveinett.

#### **§ 5-1.2 Overvannshåndtering**

Planen skal inneholde løsninger som sikrer bekkeåpninger og åpen håndtering av overvann.

#### **§ 5-1.3 Ny gatestruktur og plassering av byrom**

Til kommunedelplanen skal det følge et byromprogram som viser nye byrom (torg, parker og gater). Byromnormen skal legges til grunn for utformingen av disse.

#### **§ 5-1.4 Ny grønnstruktur og grønne forbindelser**

Kommunedelplanen skal vise grønnstruktur som et sammenhengende område for kombinert park og idrettsanlegg rundt overvannskanal. Størrelsen på parkområdet skal være minimum 200 daa.

Det skal etableres minimum tre turveiakser, en nord-sør, og to i øst-vest retning over flyplassområdet.

Det skal legges inn grønnstruktur som skal bidra til «den grønne ringen» rundt Lillestrøm by, jf. forslag til byutviklingsplan for Lillestrøm by.

### **§ 5-2 Miljøopprydning**

Tiltakshaver må kartlegge og dokumentere all forurensning på flyplassområdet før behandling av forslag til kommunedelplan.

Tiltakshaver må fjerne eller sørge for tilstrekkelig sikring av all forurenset grunn innenfor felt for bebyggelse og anleggsformål før det kan gis igangsettingstillatelse.

## **Kapittel VI Landbruks, natur- og friluftsmål**

Bestemmelser til arealformål etter plan- og bygningsloven § 11-7 nr. 5

### **§ 6-1 Landbruks-, natur- og friluftsmål (LNF)**

*Informasjon: I områder avsatt til LNF-formål er det kun tillatt med bygge- og anleggstiltak som er nødvendige for landbruk-, natur- og friluftformål, samt for gårdstilknyttet næringsvirksomhet basert på gårdens ressursgrunnlag og stedbunden næring.*

*Generelle bestemmelser i kapittel 1 og kapittel VIII om hensynssoner gjelder for alle tiltak i LNF-området.*

*Retningslinje: Ved søknad skal det redegjøres for hvilke friluftslivs- og naturinteresser som finnes i området, og hvordan det er tatt hensyn til disse.*

*For oversikt over kulturminneinteresser i LNF-områder, sjekk kommunens temakart. Tiltak i LNF-områder skal oversendes regionale kulturminnemyndigheter slik at de kan vurdere om det finnes ukjente automatisk fredete kulturminner som vil bli berørt.*

### § 6-1.1 Driftsbygninger

*Retningslinjer:*

*Behov for driftsbygning skal vurderes i samsvar med jordlova.*

*Ved vurdering av om bruksendringer av landbruksbygg er i samsvar med LNF – formålet skal den til enhver tids gjeldende veileder til plan og bygningsloven legges til grunn.*

### § 6-1.2 Kårboliger

*Retningslinjer:*

*Behov for kårbolig vurderes av kommunen. Kårboliger skal oppføres i tilknytning til gårdstunet uten å berøre dyrka jord.*

### § 6-1.3 LNF-områder med spredt bolig- og fritidsbebyggelse

Unntak fra byggeforbud gjelder for eksisterende bebygde eiendommer i LNF-området som fremgår av opplisting i vedlegg i) og tilhørende temakart. Det skal ikke bygges på dyrka jord (fulldyrka jord, overflatedyrka jord og innmarksbeite), myr, områder med viktige kartlagte naturtyper og arter og hensynssoner for vannforsyning. Der vedlegg i) viser treff for andre arealkonflikter skal det dokumenteres i søknad om tillatelse til tiltak at hensyn er ivaretatt.

#### § 6-1.3.1 LNF-områder med eksisterende spredt boligbebyggelse

På eksisterende boligeiendommer i LNF-område kan det oppføres påbygg, tilbygg og andre mindre tiltak, samt bruksendring fra tilleggsdel til hoveddel. Garasjer og uthus kan oppføres med bruksareal inntil 50 m<sup>2</sup> på egen eiendom innenfor 25 meter fra boligens yttervegg. Nye boenheter, herunder sekundærleiligheter, tillates ikke opprettet. Tillatt grad av utnyttning for eksisterende boligeiendommer i LNF-område skal ikke overstige 20% BYA, boligens areal skal ikke overstige 400 m<sup>2</sup> BRA.

#### § 6-1.3.2 LNF-områder med eksisterende spredt fritidsboligbebyggelse

Oppføring av ny eller vesentlig utvidelse av eksisterende fritidsbebyggelse er ikke tillatt. Det kan oppføres tilbygg og/eller anneks med inntil 50 % av økning av opprinnelig bruksareal (BRA), på egen eiendom innenfor 25 meter fra fritidsboligens yttervegg. Dersom utvidelsen skjer etappevis, skal utvidet areal samlet ikke overskride begrensningene i punktet foran. Grad av utnyttning på fritidseiendommen skal ikke overskride 100 m<sup>2</sup> BRA og 100 m<sup>2</sup> BYA totalt.



## § 6-1.4 LNF-områder der det tillates nye boenheter i spredt boligbebyggelse

Innenfor området Fossum LSB1 kan det tillates inntil 3 nye boenheter i planperioden (12 år). Innenfor området Monsrud LSB2 kan det tillates inntil 3 nye boenheter i planperioden (12 år). Innenfor området Gansdalen LSB3 kan det tillates inntil 12 nye boenheter i planperioden (12 år).

Følgende vilkår gjelder:

6-1.4.1 Terrenget skal ikke være brattere enn et gjennomsnittlig stigningsforhold på 1: 3

6-1.4.2 Det skal ikke bygges på dyrket mark eller vel arrondert dyrkbar mark. Det skal avsettes en buffersone på minimum 15 meter mellom ny eiendom og dyrket mark.

6-1.4.3 Nye byggetiltak skal ikke komme i konflikt med naturverdier eller kulturminner. Søknad om fradeling eller boligbygging i LNF-områder som kan berøre kulturminner, må sendes Kulturminnemyndigheten til uttalelse.

6-1.4.4 På gårdstun og i en 100-meters sone rundt det som er gårdstunets naturlige avgrensning er fradeling ikke tillatt.

6-1.4.5 Fradeling er ikke tillatt nærmere eksisterende turveger og kartfestede stier enn 20 m.

6-1.4.6 Når det på en eiendom A er gitt tillatelse til å fradele en boligeiendom B, skal det på den eiendom B foreligge midlertidig brukstillatelse eller ferdigattest på boligen før det kan gis tillatelse til å oppføre ny bolig eller fradele ytterligere en ny boligeiendom fra eiendom A eller B.

*Informasjon:*

*Avkjørsel skal lokaliseres med tilknytting til kommunal vei, eller ved utvidet bruk av eksisterende avkjørsel i samsvar med rammeplanen for avkjørsler.*

*Avløp må være sikret på lovlig måte gjennom tilknytting til kommunalt ledningsnett eller ved utslippstillatelse for separat avløpsanlegg.*

## **Kapittel VII Bruk og vern av sjø og vassdrag**

Bestemmelser til arealformål etter plan- og bygningsloven § 11-7 nr. 6

### **§ 7-1 Vassdrag**

Alle inngrep i selve vassdragene krever reguleringsplan. Differensiert vassdragsforvaltning følger av § 1-14.6.

*Retningslinje: Forskrift om fysiske tiltak i vassdrag gjelder i og nær vassdrag. Hensikten er å hindre fysiske tiltak som medfører eller kan medføre fare for forringelse av produksjonsmulighetene for fisk og andre ferskvannsorganismer. Statsforvalteren er myndighet etter forskriften.*

## Kapittel VIII Bestemmelser til hensynssoner

### § 8-1 Faresoner og sikringssoner (pbl § 11-8 a)

#### § 8-1.1 Hensynssone – sikring. Vannforsyning, H110\_1 og H110\_2

I hensynssone for reservevannsforsyning for Dalen vannverk ved Mjøsjøen H110\_1 gjelder følgende:

- Det tillates ikke å legge inn vann i fritidsboliger, garasjer og uthus (nye anlegg)
- Ved rehabilitering av avløpsanlegg for eksisterende boliger skal det tas hensyn til reservevannskilden ved valg av ny avløpsløsning.
- Med innlagt vann menes vann fra vannverk, brønn, cisterneanlegg eller lignende som gjennom rør eller ledninger er ført innendørs.
- Det er ikke tillatt å slippe ut avløpsvann fra bobil eller lignende.
- Ved oppføring eller endring av landbruksbebyggelse skal det tas hensyn til reservevannskilden

I hensynssone for drikkevannsforsyning for Dalen vannverk ved Vestre Jarsjø H110\_2 skal det ikke utøves aktiviteter eller gjøres tiltak som kan medføre fare for forurensning av drikkevannet. Dette gjelder for eksempel bygge- og anleggsvirksomhet som masseuttak/uttak, vegplanlegg, bakkeplanering, alle typer grøfter og annet gravearbeid som ikke har med vannverkenes anlegg og drift å gjøre er forbudt i hensynsonen. Dette gjelder også lagring og annen aktivitet som kan medføre skadelig avrenning, herunder lagring av drivstoff. Ved skogsdrift skal det tas hensyn til drikkevannskilden.

All aktivitet, der det kan være tvil om forurensningsfare, skal forelegges kommunal drikkevannsmyndighet og vannverkseier før aktivitet kan tillates. For alle tiltak som kan få konsekvenser for drikkevannskvaliteten skal det utarbeides en konsekvensanalyse som belyser om tiltaket har påvirkning på vannmengde og -kvalitet både under utførelse og etter tiltaket er ferdig.

For allmenhetens aktiviteter gjelder følgende for enhver som ferdes eller oppholder seg innenfor 50 meter fra Vestre Jarsjø (pbl § 11-11.6):

- Det er ikke tillatt å sette opp telt, hengekøye, eller på annen måte slå leir.
- Det er ikke tillatt å bade eller på annen måte oppholde seg i vann. Dette gjelder også husdyr.
- Det er ikke tillatt å fiske, pilke, krepse, vade, benytte båt eller andre fremkomstmidler i vann, vaske gjenstander, eller utføre lignende aktiviteter i Vestre Jarsjø og tilførselsbekk.
- Det er ikke tillatt å slippe ut helseskadelige væsker og stoffer eller avløpsvann.

Tilsvarende restriksjoner mot tiltak og aktiviteter trer i kraft for Mjøsjøen H110\_1 ved beredskapstilfeller der vannet skal benyttes som drikkevannskilde.

#### § 8-1.2 Hensynssone – sikring. Vanninntak i Glomma, H110\_3

Innenfor hensynssone sone H110\_3 skal det tas hensyn til drikkevannsinntakene for NRVA ved Hammern/Sørumsand. Dette gjelder særskilt for masseuttak, masseuttak, snødeponier og tiltak i områder der det potensielt kan være forurenset grunn. Det gjelder også andre tiltak som kan føre til erosjon og utslipp i anleggsperioden.

*Retningslinje:*

*Plan-, bygge- og konsesjonssaker som kan føre til risiko for forurensning av drikkevann skal forelegges NRVA til uttalelse.*

*NRVA skal varsles ved akutt forurensing innenfor hensynssonen, eller ved mistanke om potensiell akutt forurensning.  
Ved fylkesvei 171 Haldenveien - Bingsfoss bru er veitrafikkulykker en forurensningsrisiko.  
Det bør skiltes med hensyn til «nedslagsfelt for drikkevann» med alarmtelefonnummer.*

§ 8-1.3 Hensynssone – sikring. Jernbanetunell, H130\_1

Innenfor sone H 130 (eksisterende tunneltrasé for jernbane) tillates ikke bygge- og anleggstiltak som kan påvirke tunnelen uten at det foreligger tillatelse fra berørt samferdselsmyndighet. Dette gjelder alle tiltak som innebærer betydelige inngrep i grunnen, herunder sprengningsarbeider, boring for energibrønner og andre brønner.

§ 8-1.4 Hensynssone – sikring. Miljøsoner/byggegrense langs E6, H130\_2

Langs E6 skal det være en miljøsoner/byggegrense som vist på plankartet. Byggeforsbudsone gjelder ikke for næringsformål som er avsatt i kommuneplankartet. Tilbygg, påbygg, ombygging og gjenoppbygging av boliger og nye garasjer i eksisterende boligområder tillates, men ikke nye boenheter.

§ 8-1.5 Hensynssone – sikring. Sentralrenseanlegg og vannforsyningsanlegg, H190\_1 – H190\_3

Innenfor H190 skal det tas hensyn til renseanlegg eller vannforsyningsanlegg under bakken. Dette gjelder særskilt ved betydelige inngrep i grunnen, herunder sprengningsarbeider, boring for energibrønner og andre brønner.

*Retningslinje: Plan-, bygge- og konsesjonssaker innenfor hensynssonen skal forelegges NRVA til uttalelse.*

§ 8 -1.6 Hensynssone – sikring. Vannforsyningsanlegg - drikkevannsbasseng, H190\_4 - H190\_16

Innenfor hensynssonen tillates ikke plassering av bygg, sprengningsarbeider eller andre tiltak som kan komme i konflikt med hensyn til drikkevannsbassenget.

§ 8 -1.7 Hensynssone – sikring. Vannforsyningsanlegg - hovedledninger, H190\_17

Innenfor hensynssonen skal det tas hensyn til renseanlegg eller vannforsyningsanlegg under bakken. Dette gjelder særskilt ved plassering av bygg, sprengningsarbeider, spunting, pæling, boring for energibrønner og andre brønner.

*Retningslinje: Plan-, bygge- og konsesjonssaker innenfor hensynssonen skal forelegges NRVA til uttalelse.*

§ 8-1.8 Hensynssone – fare. Kvikkleire, H310

Undernummerering av faresoner for kvikkleire samsvarer med NVEs nummerering av de tilsvarende faresonene.

Ved utarbeiding av reguleringsplan og byggesak innenfor hensynssonen må det dokumenteres tilstrekkelig sikkerhet mot områdeskred, jf. krav i TEK17 § 7-3 med veiledning. Sikkerhet mot områdeskred utredes i samsvar med NVEs veileder 1/2019.

§ 8-1.9 Hensynssone – fare for flom i Glomma, Nitelva og Leira sør for Leirsund bru H320\_1  
Innenfor hensynssonen er det fare for flom. Sonen er beregnet ut fra 200 års flomhøyde. Ved utarbeiding av reguleringsplan og søknad om tillatelse til tiltak innenfor hensynssonen skal tiltak etter sikkerhetsklasse F1 og F2 plasseres, dimensjoneres eller sikres mot flom i henhold til teknisk forskrift (TEK17) § 7-2 og tilhørende veiledning. NVEs retningslinjer



2/2011 "Flaum og skredfare i arealplanar" skal legges til grunn ved planlegging og utførelse av nye tiltak.

Ved tiltak etter plan- og bygningsloven § 20-1 a), b) d), g), k), l) og m) innenfor hensynssonen må det utarbeides reguleringsplan, dersom området ikke allerede er regulert eller inntatt i kommuneplanbestemmelsene § 2-2.1.

Innenfor hensynssonen skal avløp og vannforsyning ha tilbakeslagsventil.

#### § 8-1.10 Hensynssone – fare for flom i Leira nord for Leirsund bru H320\_2

Innenfor hensynssonen er det fare for flom. Sonen er beregnet ut fra 200 års flomhøyde.. Ved utarbeiding av reguleringsplan og søknad om tillatelse til tiltak innenfor hensynssonen skal tiltak etter sikkerhetsklasse F1 og F2 plasseres, dimensjoneres eller sikres mot flom i henhold til teknisk forskrift (TEK17) § 7-2 og tilhørende veiledning. NVEs retningslinjer 2/2011 "Flaum og skredfare i arealplanar" skal legges til grunn ved planlegging og utførelse av nye tiltak.

Ved tiltak etter plan- og bygningsloven § 20-1 a), b) d), g), k), l) og m) innenfor hensynssonen må det utarbeides reguleringsplan, dersom området ikke allerede er regulert eller inntatt i kommuneplanbestemmelsene § 2-2.1.

Innenfor hensynssonen skal avløp og vannforsyning ha tilbakeslagsventil.

*Retningslinje: Hensynssonen har ikke tatt høyde for nødvendig sikkerhetsmargin/klimapåslag på 20 %. Merk at for tiltak her vil også krav i TEK17 § 7-2 gjelde.*

#### § 8-1.11 Hensynssone – fare. Flom langs Sagelva, H320\_3

Innenfor hensynssonen er det fare for oversvømmelse/flom. Sonen er beregnet ut fra 200 års flomhøyde. Tiltak etter sikkerhetsklasse F2 200-års flom, jf. TEK17 § 7-2, tillates ikke, uten at disse er beregnet til å tåle belastning fra 200-års flom/tilstrekkelig flomsikring er etablert I større byggeprosjekter skal reguleringsplan avklare løsninger for flomsikring. Flomsikringstiltak, herunder ev. byggeforbud eller forbud mot å øke andel tette flater på tomten, skal avklares i det enkelte tilfelle.

*Retningslinje: Hensynssonen har ikke tatt høyde for nødvendig sikkerhetsmargin/klimapåslag på 30 cm. Merk at for tiltak her vil også krav i TEK17 § 7-2 gjelde.*

#### § 8-1.12 Hensynssone – fare. Flom i bekker med årssikker vannføring, H320\_4

Innenfor hensynssonen er det fare for oversvømmelse/flom. Sonen er beregnet ut fra 200 års flomhøyde, og TEK17 § 7-2 gjelder. Det er ikke tillatt å gjennomføre tiltak som hindrer nødvendig avrenning til vassdraget. Nye bygninger tillates ikke oppført.

Ved tiltak på ledningsnettets langs strekninger i hensynssonene for bekker med årssikker vannføring, hvor det tidligere er gjennomført bekkelukking, skal det velges løsninger som sikrer framtidige åpne vannveier.

*Retningslinje: Hensynssonen har ikke tatt høyde for nødvendig sikkerhetsmargin/klimapåslag på 30 cm. Merk at for tiltak her vil også krav i TEK17 § 7-2 gjelde.*

#### § 8-1.13 Hensynssone – fare. Ammunisjonslageret Dumpa, H350\_1

Det tillates ikke etablert boliger, større kontorer, forsamlingslokaler, sykehus, skoler, barnehager eller handlesentre innenfor hensynssonen.

#### § 8-1.14 Hensynssone – fare. Industri på Nesa sør, H350\_2

Det tillates ikke etablert større kontorer, forsamlingslokaler, sykehus, skoler, barnehager eller handlesentre innenfor hensynssonen. Før det eventuelt reguleres nye boliger i den delen av hensynssonen som er satt av til kombinerte formål, skal det foreligge vurderinger som slår fast at risikoen for helseskader ved utslipp fra Dynea er akseptabelt lav. Reguleringsplaner for boliger innenfor dette området må sikre gode evakueringsmuligheter og vurdere ulike tiltak for å redusere faren for skader ved slike utslipp.

*Retningslinje: Dynea næringspark sin vurdering av sikkerhet/risiko skal vektlegges ved vurdering av nye etableringer i innenfor hensynssonen.*

#### § 8-1.15 Hensynssone – fare. Industri i Ekornesveien, H350\_3

Det er ikke tillatt med oppføring av nye boenheter innenfor angitt hensynssone i plankart.

#### § 8-1.16 Hensynssone – fare. Høyspenningsanlegg, H370\_1 – H370\_4

Ny bebyggelse og anlegg skal ikke oppføres innenfor hensynssone for høyspennings kraftledninger. Hensynssonen gjelder til bebyggelsens nærmeste bygningsdel (terrasse, takutspring, vegg, sålekant m.m.).

Det må ikke foretas endringer av terrenget i høyspenningssonen uten at dette er skriftlig godkjent av netteier.

*Retningslinje: Ved valg av bygningsmessige løsninger nær hensynssonen skal det tas hensyn til at høyspenningsanleggene kan begrense brannvesenets innsatsmuligheter ved bruk av høydemateriell.*

*Jordkabler er ikke omfattet av hensynssonen og må hensynstas ved tiltak.*

*Høyspenningsanlegget kan generere elektromagnetiske felt utover hensynssonen.*

*Netteier må kontaktes ved tiltak nær hensynssonen for å få opplysninger om spenningsnivå, byggeforbuds- og ryddebelte eller om andre elektriske installasjoner.*

#### § 8-1.17 Hensynssone – fare. Atomreaktor på Kjeller, H390\_1

Det er ikke tillatt å etablere nye boenheter, skoler eller barnehager eller opprette eiendommer til disse formålene innenfor sonen. I reguleringsplan kan det åpnes for fradeling som har til hensikt å tilrettelegge for dekommisjonering av anlegget. Det er ikke tillatt å hensette objekter innenfor sonen slik at disse kan blokkere atomanleggets rømningsveier.

#### § 8-1.18 Hensynssone – fare. Restriksjonsområde for nedlagt avfallsdeponi, H390\_2

Innenfor området tillates ikke etablering av teknisk infrastruktur i form av vann-, avløps- og fjernvarmeledninger eller el- og telekabler. Etablering av infrastruktur for håndtering av overvann/sigevann og deponigass er tillatt.

Innenfor sonen kan det i områder som i kommuneplankartet er satt av til næringsvirksomhet, kombinerte formål eller bolig ikke gjennomføres tiltak etter plan- og bygningslovens § 20-1, med unntak av de som eksplisitt er nevnt over.

### **§ 8-2 Soner med særlig angitt hensyn (pbl § 11-8 c)**

#### § 8-2.1 Hensynssoner med særlig hensyn til friluftsliv, H530\_1 – H530\_21

*Retningslinjer: innenfor områder angitt som hensynssone friluftsliv er det viktige natur-, opplevelses- og nærmiljøverdier, og området skal derfor sikres og tilrettelegges som et lett tilgjengelig friluftsliv- og nærmiljøområde. Det skal ikke tillates tiltak som er til hinder for allmenn ferdsel etter allemannsretten eller bruk som rekreasjonsområde, og skjøtselen må ha som mål å opprettholde kulturlandskapet med naturlig vegetasjon og fauna. Bruken skal hensynta dyrehold og beitedyr i de deler av området hvor dette er aktuelt.*

§ 8-2.2 Hensynssone med særlig hensyn til grønnstruktur, H540\_1

*Retningslinjer: ved detaljregulering innenfor hensynssonen H540\_1 skal det søkes etablert en sammenhengende grønnstrukturforbindelse fra øst til vest gjennom området, som skal inngå som del av et framtidig grøntbelte rundt Lillestrøm.*

§ 8-2.3 Hensynsoner med særlige hensyn til naturmiljø; raviner, H560\_1 – H560\_121

*Retningslinjer: Innenfor hensynssonen er det raviner i marin leire. Dette er en trua naturtype med geologisk verdi, og med betydning for biologisk mangfold og klimatilpasning. Oppføring av bygninger og anlegg eller vesentlige terrenginngrep er ikke tillatt innenfor byggegrensen til ravinen jf. § 1- 6.3 byggegrense mot raviner. Se også § 1-15.1 og § 1-15.2.*

*Ved utgraving, oppfylling, steinsetting, etablering av vei, gang-sykkelvei, eller hogst i en ravine, skal det kunne dokumenteres at eiendommens miljøverdier er kjent og hvordan disse blir ivarettatt.*

§ 8-2.4 Hensynssoner med særlig hensyn til kulturmiljø: H570\_1 – H570\_59

*Retningslinjer: innenfor området angitt som hensynssone bevaring av kulturmiljø, må det tas særlig hensyn til bevaring av kulturhistoriske spor som anlegg/installasjoner, bygningsmiljø og kulturlandskap. Ved behandling av plan- og byggesaker eller andre tiltak skal hensyn til kulturmiljø vektlegges.*

*Tiltak i hensynssonen skal sendes regional og lokal kulturminnemyndighet for uttalelse. Det skal ikke tillates rivning av bebyggelse eller gis tillatelse til større bygge- og anleggstiltak før de kulturhistoriske verdiene er nærmere kartlagt og sikret.*

*H570\_1: området innenfor hensynssonen er et kulturmiljø av nasjonal interesse, registrert i Riksantikvarens NB-register. Innenfor området skal det vises særlige hensyn i forbindelse med videre forvaltning og utvikling, slik at de kulturhistoriske verdiene ikke svekkes eller forsvinner. Tiltak i hensynssonen skal sendes regional og lokal kulturminnemyndighet for uttalelse.*

*H570\_2 - H570\_4:*

*Områdene er valgt ut som kulturhistorisk landskap av nasjonal interesse (KULA). De skal forvaltes slik at landskapets karakter som beskrevet i rapporten Kulturhistoriske landskap av nasjonal interesse i Akershus, opprettholdes og styrkes. Tiltak i sonen skal sendes regional og lokal kulturminnemyndighet for uttalelse.*

### **§ 8-3 Hensynssoner som er båndlagt (pbl § 11-8, 3.ledd. bokstav d)**

§ 8-3.1 Områder båndlagt etter plan- og bygningsloven, H710\_1 – H710\_4, samt ved Asakskredet

Områdene H710\_1 – H710\_4 er regulert til bevaring/båndlagt i reguleringsplan.

Innenfor båndleggingssone H710\_5 for byggeforbud ved Asakskredet er det byggeforbud etter PBL § 28-1. Tiltak som kan påvirke stabiliteten i området kan ikke iverksettes før søknad som dokumenterer sikkerheten er godkjent og byggeforbudet er opphevet.

§ 8-3.2 Områder båndlagt etter lov om naturvern, H720\_1 – H720\_11

Områdene er vernet i medhold av lov om naturvern. Vernevedtak og ev. forvaltningsplan for det enkelte området gjelder.

Følgende områder er båndlagt etter vedtak i medhold av lov om naturvern:

- Hensynssone H720\_1 Breimosen Naturreservat
- Hensynssone H720\_2 Sørumsneset Naturreservat



- Hensynssone H720\_3 Jølsen Naturreservat
- Hensynssone H720\_4 Råsok Naturreservat
- Hensynssone H720\_5 Kongsrudtjern Naturreservat
- Hensynssone H720\_6 Nordre Øyeren Naturreservat
- Hensynssone H720\_7 Mjøsjødalen naturreservat
- Hensynssone H720\_8 Flaen naturreservat
- Hensynssone H720\_9 Holmen naturreservat
- Hensynssone H720\_10 Stilla og Brauterstilla naturreservat
- Hensynssone H720\_11 Høgmåsan naturreservat

### § 8-3.3 Områder båndlagt etter lov om kulturminner, H730\_1 – H730\_20

#### Automatisk fredete kulturminner

Arealet er båndlagt etter kulturminneloven. Det er ikke tillatt å sette i gang tiltak som er egnet til å skade, ødelegge, grave ut, flytte, forandre, tildekke, skjule eller på annen måte utilbørlig skjemme de automatisk fredete kulturminnene eller framkalle fare for at dette kan skje.

#### Fredete bygninger og anlegg

Tiltak på fredete bygninger og anlegg, utover vanlig vedlikehold, er ikke tillatt uten dispensasjon fra kulturminneloven. Eventuell søknad om tillatelse til inngrep i et fredet kulturminne sendes rette kulturminnemyndighet i god tid før arbeidet er planlagt utført. Alt vedlikehold må skje med tradisjonelle materialer og metoder, og større vedlikeholdsarbeider bør også meldes fra om. Alle tiltak som kommer i direkte berøring med eller ligger i nærheten av kulturminne eller kulturmiljø fredet etter kulturminneloven skal sendes kulturminneforvaltningen til uttalelse.

*Informasjon: Sørums, Frogner gamle og Skedsmo middelalderkirker og middelalderkirkegårder er automatisk fredete. Innenfor middelalderkirkegård er gravlegging kun tillatt i gravfelt som har vært i kontinuerlig bruk etter 1945.*

### § 8-3.4 Områder båndlagt etter lov om naturområder i Oslo og nærliggende kommuner, H735\_1 – H735\_2

Innenfor sonen gjelder «Lov om naturområder i Oslo og nærliggende kommuner» (Markaloven)

### § 8-3.5 Områder båndlagt etter energiloven, H740\_1 – H740\_2

Det er ikke tillatt med ny bebyggelse innenfor hensynssonen. Alt anleggsarbeid og alle tiltak i terrenget innenfor hensynssonen skal på forhånd avklares med ledningseier.

*Retningslinje: Det er varslingsplikt for sprengningsarbeid øvrig anleggsarbeid og skogsarbeid nærmere enn 30 m. målt horisontalt fra nærmeste strømførende linje. Se informasjon på <https://www.statnett.no/om-statnett/vare-anlegg-i-drift/arbeid-nar-hoyspentanlegg/> og publikasjonen «Anleggsmaskiner og elektriske anlegg».*

## **§ 8-4 Hensynssoner for felles planlegging (pbl. § 11-8, bokstav e)**

### § 8-4.1 Sone med krav om felles planlegging H810\_1 - H810\_4

I hensynssonene H810\_1 i Lillestrøm by, og H810\_2 på Strømmen som omfatter framtidig sentrumsformål, SF38, SF39 og SF42, skal samarbeides om kvartalsvis felles planlegging. I områder som naturlig henger sammen, eller som har behov for felles infrastruktur, kan kommunen kreve at samarbeidsområdet utvides til å omfatte flere kvartal. Det samme gjelder H810\_3 på Hvam, og H810\_4 som er område SF47 og SF48 på Strømmen

Kommunen kan etter en vurdering, tillate at enkeltgrunneiere fremmer forslag til reguleringsplan for et helt kvartal, når det kan dokumenteres seriøse forsøk på å få til et samarbeid om felles planlegging, i tråd med kommunens målsettinger for sentrumsutvikling.

## Kapittel IX Bestemmelser til bestemmelsesområder

### § 9-1 Bestemmelsesområder for miljøkvalitet, estetikk, natur, landskap og grønnstruktur (pbl § 11-9.6)

§ 9-1.1 Bestemmelsesområder for boligfelt med særlige hensyn i Lillestrøm by #6\_1 til #6\_21 Innenfor disse områdene skal alle nye tiltak bidra til å videreføre eksisterende bebyggelsesstruktur. Med bebyggelsesstruktur menes her hvordan bygningene er plassert på eiendommen i forhold til vei eller gate.

Gesimshøyde skal ikke overskride 6 meter fra gjennomsnittlig planert terreng. I områder der det må tas hensyn til flom jf. § 1-20, skal nødvendig heving av gulvnivå kunne legges til ved beregning av gesimshøyde.

For eneboliger og tomannsboliger skal garasje være frittstående, innvendige biloppstillingsplasser skal ikke være en del av husets 1.etasje/underetasje. For boliger i konsentrert småhusbebyggelse skal garasjer være i fellesanlegg.

I område # 6\_2 og # 6\_6 skal boligene ha flatt tak eller pulttak.  
I øvrige områder skal boligene ha saltak eller valmtak.

I område # 6\_9 (kun i Odalsgata) og # 6\_20 kan bygningene ha mur/pusset mur som hovedmateriale i fasaden.

I område # 6\_4 og # 6\_6 kan bygningene ha platekledning som hovedmateriale i fasaden, i tillegg til tre.

I øvrige områder skal bygningene ha tre som hovedmateriale i fasaden.

§ 9-1.2 Bestemmelsesområder for stille områder #6\_22 til #6\_29.

Områdene omfatter kirkegårder og viktige tettstedsnære friluftslivsområder som er lite påvirket av støy. Ny og vesentlig utvidelse av støyende virksomhet i henhold til de statlige retningslinjer for støy i arealplanleggingen, skal søkes lokalisert og utformet slik at støypåvirkningen i stille områder forblir uendret eller dempes. Kollektiv-, gang- og sykkel- eller trafikksikkerhetstiltak som ikke endrer støyforholdene vesentlig i stille soner vil kunne gjennomføres uten samtidig utbedring av støyforholdene.

## Kapittel X Vedlegg

- a) Byromsnorm for sentrumsområder
- b) Temakart - Indre sone og ytre sone
- c) Temakart - Parkeringsbestemmelssoner
- d) Temakart - Støybestemmelssoner
- e) Holdningsklasser for avkjørsler
- f) Konesjonsområde for fjernvarme
- g) Restriksjonsområde ved Kjeller flyplass
- h) Geoteknisk rapport med presiseringer fra kommunen

- i) Oversikt over eksisterende bolig- og fritidseiendommer i LNF-spredt bebyggelse (ikke vedlagt ennå, må på høring)
- j) Oversiktsliste over bygninger med høy kulturminneverdi (VK1)

Kartvedlegg b), c), d), e) og f) finnes som temakart under kartlag *Temadata fra kommuneplan* på kommunens kartportal. På kartportalen vises den nøyaktige avgrensningen av sonene.



- Eiendomsgrense
- Stoppekran
- Kum
- Vannledninger kommunal

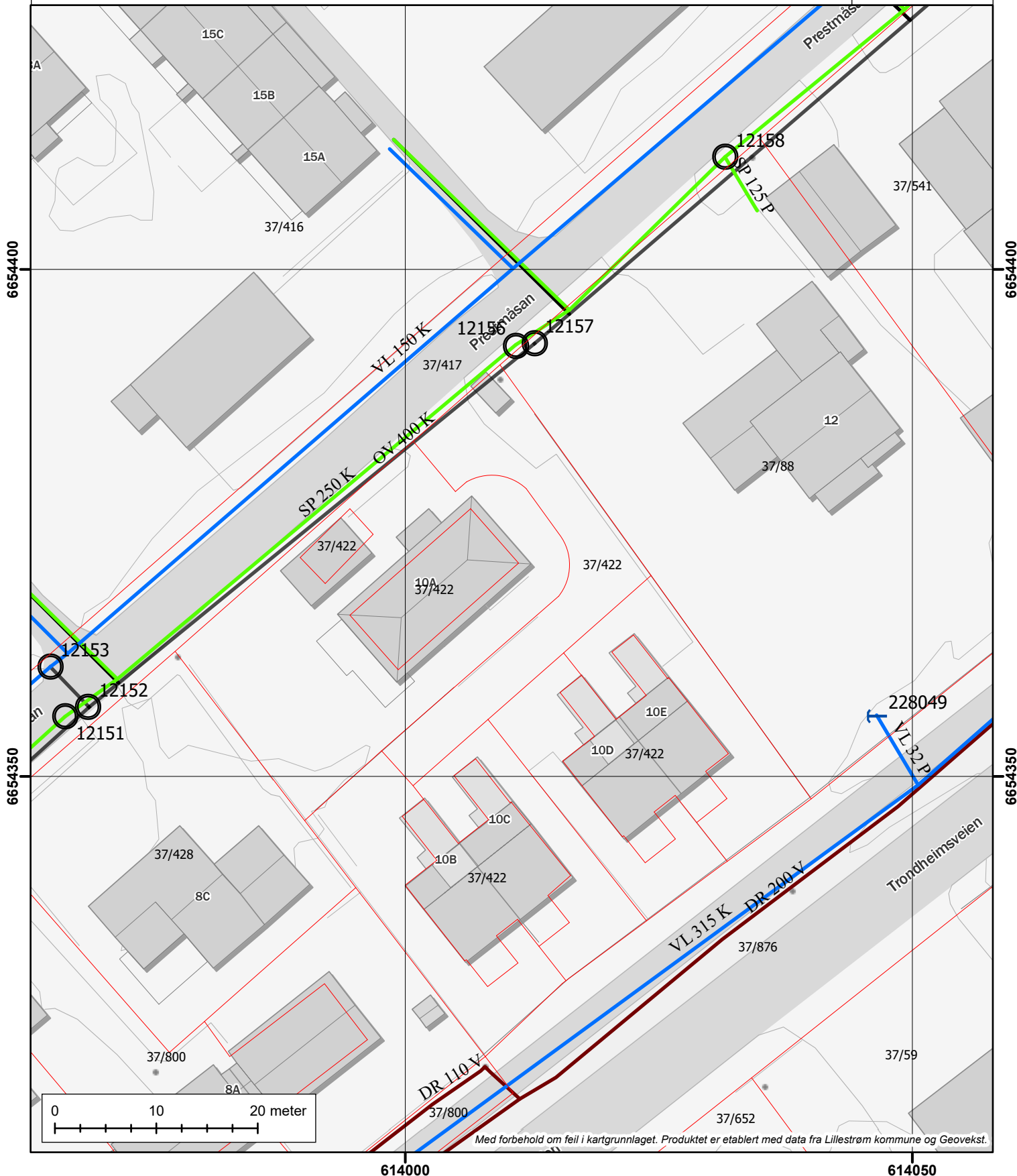
- Vannledninger privat
- Spillvannsledninger kommunal
- Spillvannsledninger privat

- Overvannsledninger kommunal
- Overvannsledninger privat
- Drensledning



Kartprojeksjon:  
UTM Sone 32 N  
Datum: EUREF89

Målestokk: 1:500  
Papirstørrelse: A4  
Produsert: 06.11.2024





### Tegnforklaring:

- |   |                                   |                                |
|---|-----------------------------------|--------------------------------|
| Områder for boliger m/tilhørende anlegg | 2018 - Annen veggrunn, tekn. anl. | 1226 - Regulert fotgjengerfelt |
| Konsentrert småhusbebyggelse            | 91 - Anlegg- og riggomr.          | 1227 - Regulert støyskjerm     |
| Kjørevei                                | 1242 - Avkjørsel                  | 1228 - Regulert støttemur      |
| Gangveg                                 | 1211 - Byggegrense                | 1259 - Måle- og avstandslinje  |
| 1110 - Boligbebyggelse                  | 1221 - Regulert senterlinje       | Formålsgrense                  |
| 2015 - Gang- sykkelveg                  | 1222 - Frisiktlinje               | Gjeldende plan                 |
|   | 1223 - Regulert kant kjørebane    |                                |



Kartprosjeksjon:  
UTM Sone 32 N  
Datum: EUREF89

Målestokk: 1:500  
Papirstørrelse: A4  
Produsert: 06.11.2024

Tegnforklaringen viser et utvalg av linjer/formål.





Lillestrøm  
kommune

# Reguleringsplan under bakken 37/422/0/5

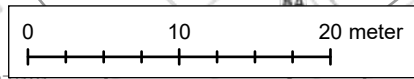
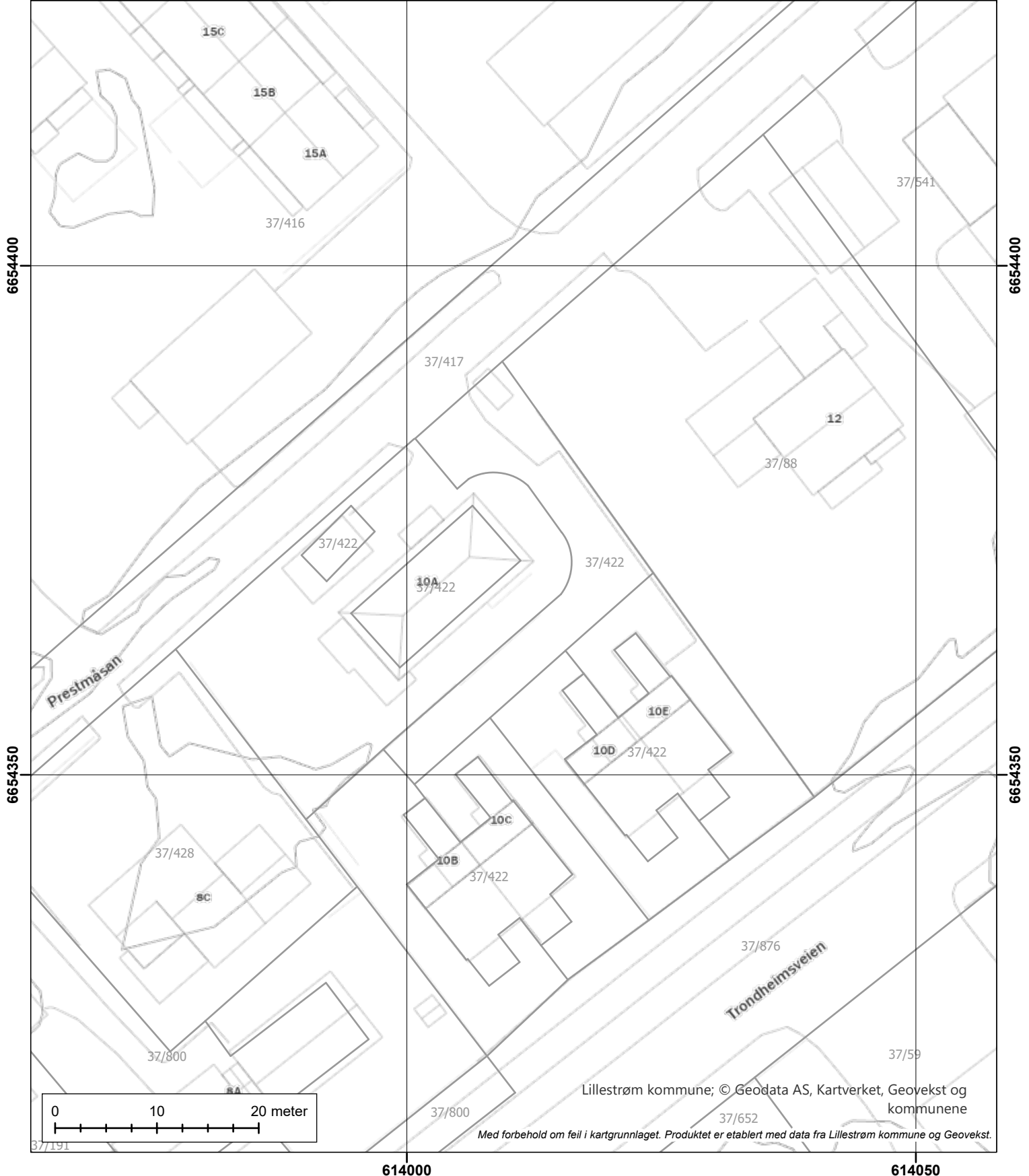
## Tegnforklaring:



Kartprojeksjon:  
UTM Sone 32 N  
Datum: EUREF89

Målestokk: 1:500  
Papirstørrelse: A4  
Produsert: 06.11.2024

*Tegnforklaringen viser et  
utvalg av linjer/formål.*



Lillestrøm kommune; © Geodata AS, Kartverket, Geovekst og kommunene

Med forbehold om feil i kartgrunnlaget. Produktet er etablert med data fra Lillestrøm kommune og Geovekst.



# Tilknytning til vann og avløp

Produsert: 06.11.2024

EM §6-7 Oppdragstakerens undersøkelses- og opplysningsplikt							Kilde: Lillestrøm kommune		
Kommunenr	3205	Gårdsnr.	37	Bruksnr.	422	Festenr.	0	Seksjonsnr.	5
Hovedadresse	Prestmåsan 10 E								

## Opplysning om tilknytning til vann

Eiendommen har tilknytning til offentlig vann.

## Opplysning om tilknytning til avløp

Eiendommen har tilknytning til offentlig avløp.

## Eventuelle pålegg om tilknytningsforhold

Ingen pålegg

## Kommentar

Ingen

---

### FORBEHOLD VED UTLEVERING AV INFORMASJON I FORBINDELSE MED EIENDOMSFORESPØRSLER

Det tas forbehold om at det kan være avvik i våre registre/kart/arkiv i forhold til den faktiske situasjonen og at det kan foreligge forhold omkring eiendom og bygninger som kommunen ikke er kjent med. Brukere av informasjonen må derfor være bevisst på sammenheng og formål som den benyttes i, og bruke informasjonen kritisk.

Utskrifter fra det digitale kartverket i form av papirkart, kan inneholde linjer som lett kan føre til misforståelser. Dette gjelder ofte karttemaer som ledninger og eiendomsgrenser som i mange tilfelle kan være unøyaktige. For eksempel må derfor ikke gravearbeider på ledninger foretas uten påvisning av ledningen i marka.

Kommunen kan ikke stilles økonomisk ansvarlig for bruk av informasjon som oppgis i sammenheng med eiendomsforespørsler.

Vær oppmerksom på at eiendommen kan være tilknyttet et privat vannverk, dersom den ikke er tilknyttet offentlig vann.

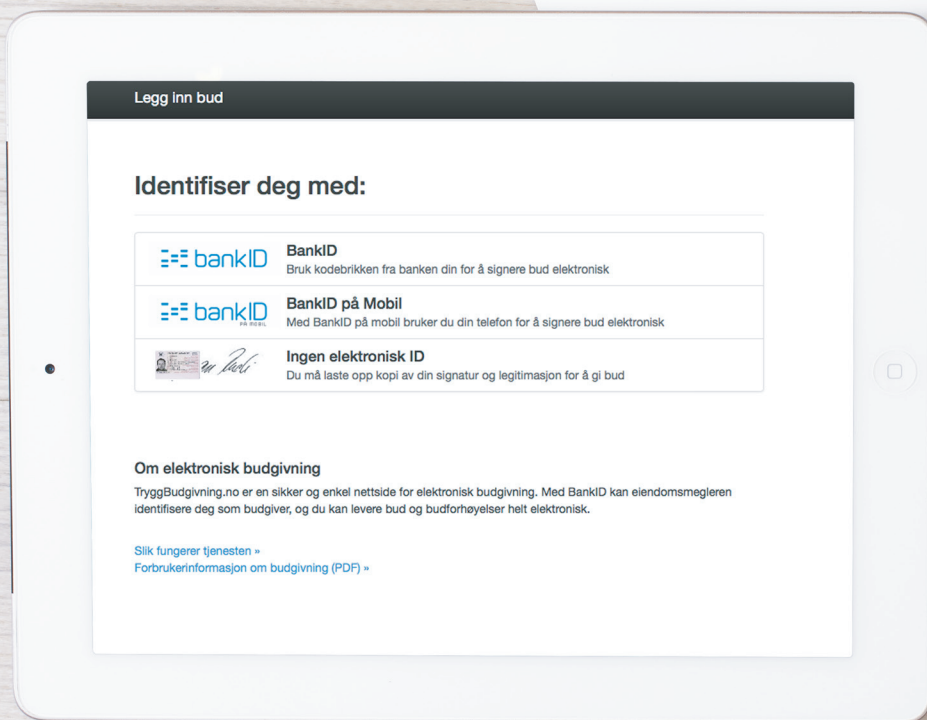
---

Ξ

# Premium rådgivning

EIE eiendomsmegling

tryggbudgivning.no



- den enkleste  
og mest sikre  
måten å by på  
bolig i dag!

#### GI BUD MED BANKID

På eiendommens annonse vises det en "Gi bud"-knapp for elektronisk budgivning.

#### IDENTIFISER MED BANKID

Innlogging fungerer på samme måte som i din nettbank. Du kan også bruke BankID App (iOS/Android) eller BankID på mobil.

#### REGISTRERING AV BUD

Nettsiden hjelper deg med korrekt utfylling av budmeldingen.

#### ELEKTRONISK SIGNERING

BankID lar deg signere budmeldingen elektronisk. Budmeldingen overføres til eiendomsmeglere.

#### BUDRUNDEN

Etter signering vil du motta en SMS-kvittering. Gi budforhøvelser med BankID eller ved å svare på SMS-kvitteringen.

## BUDREGLEMENT

Benytt "Gi bud"-knappen på eiendommens annonse for å registrere ditt bud elektronisk. «Gi bud»-knappen åpner nettsiden TryggBudgivning.no som er integrert i megler-systemet. Alle bud / budforhøvelser og forbehold overføres automatisk inn i budjournalen på den respektive eiendommen.

Du logger deg inn på TryggBudgivning.no ved å bruke BankID. Det er derfor viktig å huske å ta med deg din BankID-brikke på budgivningsdagen. Du kan gi bud fra datamaskin, nettbrett eller smarttelefon.

Når du benytter deg av TryggBudgivning.no trenger du ikke å ta bilde av legitimasjon eller sende inn budskjema til megler. Etter at bud er registrert med BankID får du en kvittering pr. SMS om at budet er mottatt.

Du registrerer budforhøvelser ved å logge inn på nytt med BankID eller ved å svare på SMS-kvitteringen som du allerede har mottatt. Budforhøvelser registreres også automatisk inn i meglersystemet.

Lykke til!

Gå til elektronisk budgivning: <https://tryggbudgivning.no/264/600009046/ahggpsynis>  
Dersom du ønsker budskjema tilsendt som et eget dokument, ta kontakt med eiendomsmegler.



# FORBRUKERINFORMASJON OM BUDGIVING



Sist oppdatert med virkning fra 1. januar 2014, i forbindelse med ikrafttredelse av endringer i eiendomsmeglingsforskriften.

Informasjonen er utarbeidet av Forbrukerombudet, Forbrukerrådet, Den Norske Advokatforening ved Eiendomsmeglingsgruppen, Eiendomsmeglerforetakenes Forening og Norges Eiendomsmeglerforbund, på grunnlag av blant annet forskrift om eiendomsmegling § 6-3 og § 6-4.

Nedenfor gis en oversikt over de retningslinjer som forbrukermyndighetene og organisasjonene anbefaler benyttet ved budgivning på eiendommen. Avslutningsvis gis også en kort oversikt over de viktigste rettsreglene tilknyttet budgivning.

Før det legges inn bud på eiendommen oppfordres budgiver til sette seg inn i all relevant informasjon om eiendommen, herunder eventuell salgsoppgave og teknisk rapport med vedlegg.

## GJENNOMFØRING AV BUDGIVING:

1. På forespørsel vil megler opplyse om aktuelle bud på eiendommen, herunder om relevante forbehold.

2. Alle bud skal inngis skriftlig til megler, som formidler disse videre til oppdragsgiver. Kravet til skriftlighet gjelder også budforhøyelser og motbud, aksept eller avslag fra selger. Før formidling av bud til oppdragsgiver skal megler innhente gyldig legitimasjon og signatur fra budgiver. Kravet til legitimasjon og signatur er oppfylt for budgivere som benytter e-signatur, eksempelvis BankID eller MinID. Med skriftlige bud menes også elektroniske meldinger som e-post og SMS når informasjonen i disse er tilgjengelig også for ettertiden.

3. Et bud bør inneholde eiendommens adresse (eventuelt gnr/bnr), kjøpesum, budgivers kontaktinformasjon, finansieringsplan, akseptfrist, overtakelsesdato og eventuelle forbehold som for eksempel usikker finansiering, salg av nåværende bolig ol. Normalt vil ikke et bud med forbehold bli akseptert før forbeholdet er avklart. Konferer gjerne med megler før bud avgis.

4. Megler skal legge til rette for en forsvarlig avvikling av budrunden. I forbrukerforhold (dvs. der oppdragsgiver er forbruker) skal megleren ikke formidle bud med kortere akseptfrist enn kl. 12.00 første virkedag etter siste annonserte visning. Etter denne fristen bør budgivere ikke sette en kortere akseptfrist enn at megler har mulighet til, så langt det er nødvendig, å orientere oppdragsgiver,

budgivere og øvrige interessenter om bud og forbehold. Det bør ikke gis bud som diskriminerer eller utelukker andre budgivere. Dersom bud inngis med en frist som åpenbart er for kort til at megleren kan avvikle budrunden på en forsvarlig måte som sikrer oppdragsgiver og interessenter et tilstrekkelig grunnlag for sine handlingsvalg, vil megler fraråde budgiver å stille slik frist.

5. Megleren vil uoppfordret gi sin vurdering av det enkelte bud overfor oppdragsgiveren, når budet er gitt innenfor fristene i punkt 4.

6. Megleren skal så langt det er nødvendig og mulig holde budgiverne skriftlig orientert om nye og høyere bud og eventuelle forbehold. Megler skal så snart som mulig bekrefte skriftlig overfor budgivere at budene deres er mottatt.

7. Etter at handel har kommet i stand, eller dersom en budrunde avsluttes uten at handel er kommet i stand, kan en budgiver kreve kopi av budjournalen i anonymisert form.

8. Kopi av budjournal skal gis til kjøper og selger uten ugrunnet opphold etter at handel er kommet i stand. Dersom det er viktig for budgiver å bevare sin anonymitet, bør budet fremmes gjennom fullmektig.

## VIKTIGE AVTALERETTSLIGE FORHOLD

1. Det eksisterer ingen angrerett ved salg/kjøp av fast eiendom.

2. Når et bud er innsendt til megler og han har formidlet innholdet i budet til selger (slik at selger har fått kunnskap om budet), kan budet ikke kalles tilbake. Budet er da bindende for budgiver frem til akseptfristens utløp, med mindre budet før denne tid avslås av selger eller budgiver får melding om at eiendommen er solgt til en annen (man bør derfor ikke gi bud på flere eiendommer samtidig dersom man ikke ønsker å kjøpe flere enn en eiendom).

3. Selger står fritt til å forkaste eller akseptere ethvert bud, og er for eksempel ikke forpliktet til å akseptere høyeste bud.

4. Når en aksept av et bud har kommet frem til budgiver innen akseptfristens utløp er det inngått en bindende avtale.

5. Husk at også et eventuelt bud fra selger til kjøper (såkalte «motbud»), avtalerettslig er et bindende tilbud som medfører at det foreligger en avtale om salg av eiendommen dersom budet i rett tid aksepteres av kjøper.

NORGES EIENDOMSMEGLERFORBUND | WWW.NEF.NO | FIRMAPOST@NEF.NO



# Boligkjøperpakke Leilighet

- din nye leilighet ferdig forsikret

## **Boligkjøperpakke Leilighet inneholder boligkjøperforsikring, renteforsikring og innbo ekstra forsikring.**

For fullstendig informasjon om hva forsikringene dekker og hvilke begrensninger som gjelder, se forsikringsbevis og vilkår på [Tryg.no](http://Tryg.no)

### **Boligkjøperforsikring**

Boligkjøperforsikring gir deg ekstra trygghet når du kjøper bolig. Du får juridisk hjelp hvis du oppdager feil og mangler ved boligen ut over det du kunne forvente ut fra salgsdokumentene og andre salgsopplysninger, og hvis det er gitt uriktige opplysninger som har påvirket kjøpet ditt. Boligkjøperforsikringen gir deg også juridisk hjelp ved rettstvister.

### **Innboforsikring**

I pakken har du en god innbo ekstra forsikring med forsikringssum 2 millioner kroner.

### **Flytteforsikring**

Innboforsikringen omfatter plutselige og uforutsette skader som oppstår i forbindelse med flytting av innboet til ny bolig.

### **Uhell**

Innboforsikringen omfatter også skade ved uhell, som for eksempel at TV faller i gulvet og blir knust.

### **Skadeinsekter, mus og rotter**

Får du skadeinsekter, mus eller rotter i boligen hjelper vi deg med bekjempelse. For eksempel bekjempelse av veggedyr eller kakerlakker.

### **Renteforsikring**

Renteforsikringen dekker rentekostnader for boligen som skal selges. Forsikringen gjelder hvis du ikke har fått solgt din gamle bolig tre måneder etter du har overtatt ny bolig, med utbetaling i inntil ni måneder. Forsikringen gjelder ikke hvis du avslår bud på 95 % eller mer av prisantydningen.

### **Når og hvor kjøpes Boligkjøperpakke Leilighet?**

Forsikringspakken kjøpes av eiendomsmegleren som foretar salget av boligen. Boligkjøperpakke Leilighet kan kjøpes av privatpersoner. Boligkjøperforsikringen gjelder fra kontraktsmøte, mens de andre forsikringene gjelder fra du overtar boligen, og i ett år.

### **Pris**

Leilighet og rekkehus med andels-/aksjenummer **8.250 kroner**

Leilighet og rekkehus med seksjonsnummer **9.250 kroner**

Prisen på forsikringen for det første året legges inn i oppgjøret for din nye bolig. Du får ingen særskilt regning for forsikringene det første året.

Boligkjøperforsikringen kan beholdes i fem år.

### **Egenandel**

Standard egenandel er kr 4.000 i innboforsikring og boligkjøperforsikring. Du får 10 timer innledende advokatbistand uten egenandel.

### **Spørsmål**

Har du spørsmål om boligkjøperpakken kan du kontakte oss på telefon 915 04040

Dersom du skal melde inn en sak tilknyttet boligkjøperpakken, gjør du dette via våre hjemmesider [Tryg.no/meld-skade](http://Tryg.no/meld-skade).





# Boligkjøperforsikring

## - gir deg ekstra trygghet

**Boligkjøperforsikring gir deg ekstra trygghet når du kjøper bolig. Du får juridisk hjelp hvis du oppdager feil og mangler ved boligen ut over det du kunne forvente ut fra salgsdokumentene og andre salgssopplysninger, og hvis det er gitt uriktige opplysninger som har påvirket kjøpet ditt. Boligkjøperforsikringen gir deg også ved behov juridisk rådgivning, advokathjelp og håndtering gjennom rettsapparatet.**

### Når og hvor kjøpes Boligkjøperforsikring

Forsikringen kjøpes fra eiendomsmeglere som foretar salget av boligen du kjøper. Boligkjøperforsikringen kan kjøpes av privatpersoner. Boligkjøperforsikringen gjelder fra kontraktsmøtet og opphører automatisk etter fem år.

### Pris

Prisen avhenger av hvilken type bolig du kjøper. Prisen på forsikringen legges inn i oppgjøret for din nye bolig, og du får ingen særskilt regning på denne.

Leilighet og rekkehus med andels- eller aksjenummer	<b>7.150 kroner</b>
Leilighet og rekkehus med seksjonsnummer	<b>8.950 kroner</b>
Rekkehus med eget gnr/bnr	<b>13.650 kroner</b>
Enebolig, fritidsbolig, tomannsbolig, tomt	<b>13.650 kroner</b>

### Spørsmål

Har du spørsmål om Boligkjøperforsikringen kan du lese mer om denne på våre hjemmesider [www.tryg.no](http://www.tryg.no) eller kontakte oss på telefon 915 04040

### Boligkjøperpakke

**- din nye bolig  
ferdig forsikret**

Boligkjøperpakke inneholder boligkjøperforsikring og innbo ekstra forsikring. Pakken omfatter også bygningsforsikring hvis du kjøper hus eller hytte, og renteforsikring hvis du kjøper hus eller leilighet.

Du finner mer informasjon om Boligkjøperpakke her:



[www.tryg.no/forsikringer/partnere/buysure/boligkjoperpakke](http://www.tryg.no/forsikringer/partnere/buysure/boligkjoperpakke)



# LØSØRE OG TILBEHØR

## Gjeldende fra januar 2020

Oversikten er utarbeidet av Norges Eiendomsmeglerforbund, Eiendom Norge og Advokatforeningens Eiendomsmeglingsgruppe, og er gjeldende fra 1. januar 2020.

Lov om avhending av fast eiendom (avhendingslova/avhl.) av 3. juli 1992 regulerer kjøper og selgers rettigheter og plikter ved overdragelse av fast eiendom og andeler i borettslag. I henhold til avhl. § 3-4 skal eiendommen, når annet ikke er avtalt, overdras med innredninger og utstyr som etter lov, forskrift eller annet offentlig vedtak skal følge med. Det samme gjelder varig innredning og utstyr som enten er fastmontert eller er særskilt tilpasset bygningen, jf. avhl. § 3-5. Loven inneholder ingen detaljert oversikt over hva som omfattes av «innredning og utstyr», og over hva som skal regnes som «fastmontert eller særskilt tilpasset». Partene kan fritt avtale hva som skal følge med eiendommen ved salg. Bransjens liste over løsøre og tilbehør som skal følge med eiendommen, er en del av avtalen mellom kjøper og selger dersom ikke annet er opplyst i salgssoppgaven, kjøper har tatt forbehold i bud eller avtale på annen måte er inngått. Der intet annet er avtalt, vil løsøre og tilbehør medfølge slik dette fremkommer av avhl. § 3-4 og § 3-5 og denne oversikt. Produkter og installasjoner som medfølger overdras uten noen form for garantier, utover eventuell gjenværende leverandørgaranti.

Dersom det er noe i nedenstående liste som ikke finnes på eiendommen, vil det heller ikke medfølge.

## LISTEN OVER LØSØRE OG TILBEHØR SOM SKAL FØLGE MED EIENDOMMEN VED SALG NÅR ANNET IKKE FREMGÅR AV MARKEDSFØRING ELLER ER AVTALT:

**1. HVITEVARER** medfølger der dette er spesielt angitt i salgssoppgaven.

**2. HELDEKKENDE TEPPER** følger med uansett festemåte.

**3. VARMEKILDER** slik som ovner, kaminer, peiser, varmpumper og panelovner, følger med uansett festemåte. Frittstående biopeiser/ varmeovner og terrassevarmere medfølger ikke. Det følger ikke med varmekilder i rom som ikke har vegg- eller fastmonterte varmekilder på visning.

**4. TV, RADIO OG MUSIKKANLEGG.** TV-antennor og fellesanlegg for TV, herunder parabolantenne, og tuner/dekoder/tv-boks medfølger der dette eies av selger. Veggmontert TV/flatskjerm med tilhørende festeordning samt musikkanlegg følger ikke med (se også punkt 12).

**5. BADEROMSINNREDNING/UTSTYR:** Badekar, dusjkabinett, dusjvegger, alle fastmonterte speil og hyller, fastmonterte glass- og håndkleholdere, herunder håndklevarmere samt baderomsinnredning, medfølger.

**6. GARDEROBESKAP** medfølger, selv om disse er løse. Fastmonterte garderobehyller og knagger medfølger. Innredning i garderobeskap, for eksempel løse eller fastmonterte trådkurver, hyller, stenger og lignende, medfølger.

**7. KJØKKENINNREDNING** medfølger, herunder også åpne, fastmonterte hyller og løs eller fastmontert kjøkkenøy.

**8. MARKISER, PERSIENNER** og annen type innvendig og utvendig solskjerming, gardinoppheng, lamellgardiner og liftgardiner medfølger.

**9. AVTREKKSIVIFTER** av alle slag, samt fastmonterte aircondition/ventilasjonsanlegg, medfølger.

**10. SENTRALSTØVSUGER** medfølger med komplett anlegg, herunder slange, munnstykke mm.

**11. LYSKILDER:** Kupler, lysstoffarmatur, fastmonterte "spotlights", oppheng og skinner med spotlights samt utelys og hagebelysning medfølger. Vegglamper, krokhengte lamper, lysekroner, prismelamper og lignende som er koblet til sukkerbit eller stikkontakt følger likevel ikke med.

**12. INSTALLERTE SMARTHUSLØSNINGER** med sentral som styrer lys,

varme, lyd o.l., samt tilhørende trådløse enheter som brytere, sensorer, kameraer, integrerte høyttalere el. medfølger. Enkle lysstyringssystem f.eks. med en sentral som kun styrer lyspærer eller smartpærer montert i sokkel medfølger likevel ikke.

**13. UTVENDIGE SØPPELKASSER** og eventuelt holder/hus til disse medfølger.

**14. POSTKASSE** medfølger.

**15. UTENDØRS INNRETNINGER** slik som flaggstang, fastmontert tørkestativ, samt andre faste utearrangementer som f.eks. badestamp, boblekar/jacuzzi og liknende utendørs kar, lekestue, lekestativ, utepeis, fastmontert trommel til vannslange, medfølger. Guidekabel/avgrensingskabel til robotgressklipper medfølger, men robotgressklipper og ladestasjon for denne medfølger ikke.

**16. FASTMONTERT VEGGLADER/LADESTASJON TIL EL-BIL** medfølger uavhengig av hvor laderen er montert.

**17. SOLCELLEANLEGG** med tilhørende teknisk infrastruktur medfølger

**18. GASSBEHOLDER** til gasskomfyr og gasspeis medfølger.

**19. BRANNSTIGE, BRANNTAU,** feiestige og lignende medfølger der dette er påbudt. Løse stiger medfølger ikke.

**20. BRANNSLUKNINGSAPPARAT, BRANNSLANGE OG RØYKVARSLER** medfølger der dette er påbudt. Det er eier og brukers plikt til å se til at utstyret forefinnes på enhver eiendom. Hvis annet ikke er uttrykkelig avtalt, skal dette derfor alltid følge med ved salg av eiendom.

**21. SAMTLIGE NØKLER** til eiendommen som selger er i besittelse av skal overleveres kjøper på overtakelsen, herunder nøkler til eventuelle boder, uthus, garasjeportåpner el. Låses boder, uthus el. med hengelås, skal lås og nøkler til disse medfølge.

**22. GARASJEHYLLER,** bodhyller, lagringshyller og oppheng til bildekk medfølger såfremt de er fastmontert.

Planter, busker og trær som er plantet på tomten, eller fastmonterte kasser og lignende er en del av eiendommen og medfølger i handelen.

# KORT OM OSS



## Mahan Ronaghi

EIENDOMSMEGLER / PARTNER

98 85 22 63

mr@eie.no

EIE Ensjø

# Premium rådgivning

## **EIE Ensjø**

Møt en eiendomsmegler på Ensjø i Oslo med høy lokal kunnskap.

Vi i EIE Ensjø kan hjelpe deg med alt fra befaring og verdivurdering til å selge boligen din. Vi sørger for at du får mest mulig verdi for boligen når du skal selge.

Som en del av EIE-kjeden, en av Norges største eiendomsmeglerkjeder, har vi et solid nettverk og god lokalkunnskap som vi bruker til å gi deg den beste opplevelsen når du skal kjøpe eller selge bolig. Vi har også et bredt utvalg av boliger til salgs.

Hos oss får du Premium hjelp og råd samt personlig og dedikert oppfølging gjennom hele salgsprosessen.

Kontakt oss i dag for å finne ut hvordan vi kan hjelpe deg med å finne din drømmebolig eller få solgt din nåværende bolig på best og raskest mulig måte.



# VERDI- OVERVÅKNING

Månedlig prisoppdatering på din bolig







# Hold et øye med verdiutviklingen på boligen din – helt uten kostnad

## HVA ER VERDIOVERVÅKNING?

Boligen er oftest det mest verdifulle av våre eiendeler. Med EIE verdiovervåkning kan du følge med på den generelle prisutviklingen i ditt område, og få månedlig verdiestimat av boligen din sendt på e-post.

## HVEM KAN BESTILLE DETTE?

Både eksisterende og ikke eksisterende kunder kan bestille dette fra oss. Dersom du nylig har fått verddivurdering eller kjøpt bolig av oss vil du automatisk motta verdiovervåkning uten å måtte foreta deg noe. Alle boliger som er kjøpt etter 1. januar 2003 kan bestille verdiovervåkning direkte på [eie.no](http://eie.no) ved å fylle ut informasjon om boligen din selv. Boliger kjøpt før 2003 må først få en verddivurdering fra en av våre meglere for å kunne motta verdiovervåkning.

## HVOR FÅR VI TALLENE TIL VERDIOVERVÅKNING FRA?

Tallene fra verdiovervåkning er hentet fra den månedlige boligprisstatistikken til Eiendom Norge. Statistikken er et samarbeid mellom Eiendom Norge, Eiendomsverdi og Finn.no. Statistikken er utarbeidet etter siste måneds slutt og omfatter boliger som annonseres på Finn.no. Det innebærer cirka 70 prosent av alle boliger som omsettes i Norge i løpet av et år, og en statistikk eiendomsbransjen legger til grunn for å gi best mulig estimat og oversikt på boligprisene i hele Norge.



# MEGLER- BOOKING

— Vi gjør det enkelt for deg







## Din bolig er verdifull – benytt deg av vår kunnskap og erfaring

Med EIE meglerbooking kan du når som helst på døgnet avtale tid med en våre meglere – kun ved noen få tastetrykk på vår hjemmeside. Her velger du tjenesten du har behov for, og hvilket tidspunkt som passer for deg. Enten om du skal selge boligen din, refinansiere lånet ditt eller ønsker å vite hva boligen din er verdt i dagens marked, så har vi tilrettelagt for at det skal være enkelt for deg.

En befaring kan gi deg ny og verdifull innsikt om din bolig. Våre meglere gir deg en verdivurdering av markedsverdien til din bolig. Verdiovurdering blir basert på en grundig analyse av din bolig og på tilsvarende boliger solgt i ditt område den siste tiden. Boligen din er verdifull. Opplevelsen av å bruke EIE skal også være det. Derfor kaller vi det Premium rådgivning.





# EIE advokat

## Vår kompetanse – din trygghet

Vi dekker alle sentrale rettsområder, med hovedvekt på eiendomsrettslig premium rådgivning og tvisteløsning. Eiendomsrett omfatter alle juridiske aspekter knyttet til blant annet kjøp, salg, utvikling, utleie, plan- og bygningsrett, tomtefeste og eierseksjonsrett. EIE advokat har spesialisert seg på eiendomsrettslig rådgivning og tvisteløsning innen både privat- og næringseiendom

Vi har også solid kompetanse på relaterte rettsområder som skatt og avgift, arv og skifte, familierett og forsikringsrett, samt selskapsrett og alminnelig kontraktsrett

I EIE verdsetter vi faglig dyktighet, personlig engasjement og rask responstid høyt. Vi kaller det Premium rådgivning

[eie.no/advokat](http://eie.no/advokat)





# OM EIE EIENDOMS- MEGLING

Et boligsalg er ikke bare et hjem som bytter eier. Det er to eller flere liv som endres for alltid. På begge sider har selger og kjøper noe felles – de skal ta en avgjørelse av stor betydning. Vi skal være der for begge.

Det finnes ikke ett enkelt svar på hva som gjør en megler god. For det er med meglere som med fagfolk flest - det de gjør er like viktig som det de sier. Både mennesker og boliger er forskjellige, men en vellykket salgsprosess har alltid én viktig ingrediens: Tid til å gjøre det ordentlig. Våre kunder har lagt ned mye tid og innsats i sine hjem. De fortjener det samme fra oss.

EIE er Norges største uavhengige eiendomsmeglerkjede, og er i motsetning til andre ikke eid av en bank. Siden oppstarten i 2006, har vi ikke hatt noen annen agenda enn å være den beste eiendomsmegleren - og vi bruker all vår kunnskap og erfaring for å skape en god salgsprosess. Vi stiller derfor bransjens høyeste krav til oss selv, som betyr at vi er den eneste eiendomsmeglerkjeden som krever doble etterutdanningspoeng av våre meglere, ikke kun det som er lovpålagt.

Tid til å gjøre det ordentlig betyr at vi skreddersyr råd og løsninger for hver enkelt kunde. Arbeidet vi har lagt ned har resultert i at vi har vunnet 12 gullmeglere, blitt kåret til å ha bransjens mest fornøyde kunder av Norsk Kundebarometer i 2021\* for andre året på rad, og blitt kåret til bransjens mest bærekraftige kjede i 2020\*

Boligen din er verdifull. Opplevelsen av å bruke EIE skal også være det. Derfor kaller vi det Premium rådgivning.

\*EIE ble bransjevinner i Norsk kundebarometer 2021 og Norsk Bærekraftbarometer 2020. Et forskningsprosjekt ved Handelshøyskolen BI. [www.kundebarometer.com](http://www.kundebarometer.com)



EIE speiler selger og kjøper™

[eie.no](http://eie.no)