

Æ

Birkelundvegen 5

2067 Jessheim • Ullensaker kommune

EIE eiendomsmegling

E

Vi hjelper deg med å



Julie Fredheim Maudal

EIENDOMSMEGLERFULLMEKTIG | MARKEDSFØRER

94 49 80 60

jfm@eie.no

EIE Jessheim

finne ditt nye hjem

E

INNHOLD

Dette må du vite	7
Ditt nye hjem?	16
Informasjon & dokumenter	90
Kort om oss	181

Rett til fritt å velge megler

Valg av eiendomsmeglingsforetak skal være frivillig. Eiendomsmeglingsforetak kan ikke inngå oppdrag om eiendomsmegling dersom inngåelsen av oppdraget er satt som vilkår i avtale om annet enn eiendomsmegling, f.eks. tilbud om lån eller andre banktjenester, jf. Lov om eiendomsmegling § 6-3 (3).

DETTE MÅ
DU VITE

Nøkkelinformasjon

EIENDOM

Birkelundvegen 5, 2067 JESSHEIM

MATRIKSEL

Gnr. 136 Bnr. 99 i Ullensaker kommune

BOLIGTYPE

Enebolig

EIERFORM

Selveier

AREALER

Totalt BRA 270 kvm består av:

- BRA-i (internt bruksareal): 231 kvm
- BRA-b (innglasset balkong): 13 kvm
- BRA-e (eksternt bruksareal): 26 kvm

I tillegg kommer TBA (terrasse-/balkongareal): 9 kvm

AREAL

Bruksareal: 270 kvm, BRA-i: 231 kvm, BRA-e: 26 kvm, BRA-b: 13 kvm, TBA: 9 kvm

Vedlagte plantegninger er ikke målbare. Oppgitte arealer er hentet fra tilstandsrapport. Eventuelle betegnelser på rom er angitt ut fra faktisk bruk, uavhengig av hva som er godkjent hos bygningsmyndighetene.

ANTALL SOVEROM

4

BYGGEÅR

1976

TOMT

Eiet tomt 1365 kvm

PRISANTYDNING

4 700 000

TILSTANDSRAPPORT

Takstmann: Henrik Huso V/anticimex Takstdato: 05.12.24

TOTALPRIS INKL. OMKOSTNINGER

kr 4 700 000,- (Prisantydning)

Omkostninger:

- kr 260,- (Pantattest kjøper)
- kr 545,- (Tingl.gebyr pantedokument)
- kr 545,- (Tingl.gebyr skjøte)
- kr 117 500,- (Dokumentavgift (forutsatt salgssum: 4 700 000,-))

kr 118 850,- (Omkostninger totalt ved prisantydning)

kr 4 818 850,- (Totalpris inkl omkostninger)

Valgfrie omkostninger:

kr 19 900,- (Boligkjøperpakke (valgfritt))

kr 4 838 750,- (Totalpris inkl omk og valgfrie omkostninger)

KOMMUNALE AVGIFTER

Kr. 11 396 pr. år

EIER

Stine Finskud Øgaard

Beskrivelse

PARKERING

Parkering på egen tomt eller i integrert garasje.

Beliggenhet

BELIGGENHET

Eiendommen er beliggende i naturskjønne og barnevennlige omgivelser på Sand i Ullensaker. Eiendommen ligger på et etablert boligområde, bestående av enebolig- og småhusbebyggelse. Gangavstand med direkte gangvei inn til sentrum (27 min spasertur) hvor det blant annet er nytt kjøpesenter, restauranter og kulturhus m.m. Området har nærhet til fotballbane, ballbinge, skøytebane, svømmehall, badevann, skiløyper og treningssenter som gjør området til et attraktivt sted å bosette seg.

Dagligvarehandelen kan enkelt gjøres via Kiwi Gardermoveien ca. (800 m) og Coop Obs Jessheim ca. (2,1 km). Ønsker du ytterligere servicetilbud ligger boligen nært Jessheim Storsenter som er et moderne kjøpesenter med 145 butikker & serveringssteder - midt i hjertet av Jessheim by. Senteret er øvre Romerikes største motehus med en mengde små og store kjedebutikker samt flere spennende nisjebutikker.

BEBYGGELSE

Området består av mindre småhusbebyggelse og landbruk.

TOMT

Eiet tomt, 1365 kvm

Enebolig med integrert garasje beliggende på Sand i Ullensaker kommune. Tomt er opparbeidet med blant annet gruslagt oppkjørsel, plenarealer, diverse beplantning og innglasset terrasse på baksiden av boligen.

ADKOMST

Det vil bli skiltet med EIE visningsskilt på oppsatte fellesvisninger.

Se vedlagt kartskisse i annonsen. Ved å trykke på kartet får du enkelt tilgang til en spesifisert reiserute fra ønsket startsted til den aktuelle boligen.

SKOLE/BARNEHAGE

Dersom skole- og barnehage tilbud er av betydning for handelen, må interessenten selv sjekke dette med barnehagekontor og skolekontor for det aktuelle området.

Boligen sokner til Hovin barneskole som ligger ca. 1,2 km unna og Nordby ungdomsskole ca. 2,4 km. Det er gangvei til begge skolene. Den nærmeste barnehagen heter Kværndalen barnehage som ligger ca. 700 m fra boligen og er en barnehage for barn i alderen 3-5 år. Ellers har du Solhellinga barnehage (1-5 år) som ligger ca. 1,3 km fra boligen. Det finnes flere barnehager i nærområdet.

OFFENTLIG KOMMUNIKASJON

Det er et godt utviklet kollektivtilbud i området. Den nærmeste bussholdeplassen heter Haugsletta og ligger kun 200 meter fra boligen. Herfra går det buss til/fra Jessheim-Gardermoen med avgang hver halvtime. Jessheim togstasjon ligger ca. 2,9 km fra boligen, og herfra går det tog mot Oslo med flere avganger i timen. Oslo Lufthavn Gardermoen ligger ca. 10 min med bil fra eiendommen, med hele verden som destinasjon.

FRITIDSTILBUD

Nordbytjernet ligger ca. 3,1 km fra eiendommen og er et av de flotteste friluftsområdene i Ullensaker. Fra eiendommen får det fin sykkelsti hele veien til Nordbytjernet. Nordbytjernet har flott badeplass med strand, volleyballbane, bade- og fiskebrygge. Fra tjernet går det løyper i skogområdet Vestmoen og videre til Olalokka på Sand og Ringbanen på Gardermoen.

Innhold

INNEHOLDER

Enebolig over to plan samt kaldtloft bestående av:

1.etasje med gang, stue, kjøkken, bad og fire soverom. Utgang fra gang til sørvendt innglasset terrasse og utgang fra soverom til nordvendt veranda.

Underetasje med entré, gang, kjellerstue, toalettrom, teknisk rom, boder og garasje.

BYGGEMÅTE

Boligen er oppført med støpt gulv mot grunn. Grunnmur av lettklinkerblokker. Bærende vegger av lettklinkerblokker og trekonstruksjoner. Skillende dekker av betong. Yttervegger av tre- og betongkonstruksjoner utvendig kledd med liggende og stående trekledning og murpuss. Tak med valmtaksform tekket med takstein. Boligen har inngangsdøren av tre med sidevinduer. Verandadør med karm av tre, og to-lags glass fra byggeår. Terrassedør (skyvedør) med karm av metall, og to-lags glass fra byggeår. Vinduer med karm av metall, og to-lags glass fra byggeår.

Standard

STANDARD

Våtrom - Bad 1.etasje

Baderom vurdert til å være fra byggeår. Flislagt gulv med gulvvarme. Veggflater med baderomsplater. Himlingsflate med takplater. Vegghengt servantinnredning med dører og ovenpåliggende servant med ett-greps armatur. Speil, overlys med stikkontakt og skap på vegg over servant. Gulvstående toalett. Badekar med veggmontert dusj- og badekararmatur. Vannrør av kobber. Avløpsrør av plast. Avtrekksventil plassert på vegg.

Kjøkken

Kjøkkeninnredning fra ukjent årstall med profilerte fronter. Benkeplater av laminat med nedfelt oppvaskkum med ett-greps kran. Integreerte hvitevarer. Kjøleskap med frysedel, oppvaskmaskin og komfyr i benk og nedfelt platetopp. Ventilator i overskap. Vannrør av kobber. Avløpsrør av plast. Gulvflater belagt med fliser. Veggflater med malte flater og malt panel. Himlingsflater med panel.

Toalettrom (Ikke våtrom) - 1.etasje

Toalettrom vurdert til å være fra byggeår. Gulvflate med gulvplater. Veggflater med malte flater. Himlingsflate med takplater. Vegghengt servant med ett-greps armatur. Gulvstående toalett. Vannrør av kobber. Avløpsrør av plast.

Øvrige rom - 1.etasje

Gulvflater belagt med parkett, laminat og fliser. Veggflater med panel. Himlingsflater med takplater. Slette innerdører og innerdør med glassfelt. Naturlig ventilasjon via ventiler. Oppvarming med elektrisitet.

Følgende punkter har fått TG2 i tilstandsrapporten:

Kjøkken

Overflater gulv: Det registreres moderate tegn til bomlyd (tegn til hulrom) under enkelte gulvfliser. Eksakt årsak er ikke kjent. Tiltak vurderes ikke til å være nødvendig, men bør holdes under oppsikt.

Øvrige rom

Overflater gulv: Gulvoverflater bærer preg av slitasje. Det ble registrert symptomer på fuktproblematikk på gulvoverflate ved skyvedør. Skjulte eller bakenforliggende skader kan være oppstått. Eksakt årsak er ukjent, men det vurderes til å ha sammenheng med punkterte glass i skyvedør eller kondens. Tiltak må påregnes.

Det registreres moderate tegn til bomlyd (tegn til hulrom) under enkelte gulvfliser. Eksakt årsak er ikke kjent. Tiltak vurderes ikke til å være nødvendig, men bør holdes under oppsikt.

Innerdører: Innerdører bærer preg av slitasje. Tiltak kan iverksettes ved behov.

Rom under terreng

Spesielle observasjoner: Det ble registrert "kjellerluk" i deler av etasjen. Dette kan indikere fuktproblematikk. Oppfølging med jevnlig ettersyn anbefales slik at eventuelle tiltak kan iverksettes ved behov.

Overflater vegger: Fuktskjolder/-merker observert på vegger på murvegger i boder og teknisk rom. Tiltak for å stoppe fukt må påregnes. Risiko for skader i konstruksjonen. Ytterligere undersøkelser bør påregnes for å fastlegge eventuelle tiltak. Overflater gulv: Enkelte gulvfliser er sprukket. Eksakt årsak er ukjent. Utskiftning av fliser kan vurderes. Innerdører: Innerdør bærer preg av slitasje. Tiltak kan iverksettes ved behov.

Innvendige trapper

Rekkverket har åpninger på mer enn 0,10 meter. Trappen har åpninger på mer enn 0,10 meter. Trappen er slitt/aldringspreget, men forholdet vurderes til å være av estetisk karakter. Basert på ovennevnte forhold oppfyller ikke trappen dagens krav til sikkerhet. Tilstandsgrad settes iht. NS3600. Om trappen vil oppfylle kravene som var gjeldene på oppføringstidspunktet eller ikke, er ikke videre undersøkt.

Etasjeskiller - 1.etasje

Skjevhetmåling: Det er noe merkbare skjevheter i boligen. Forskjellen mellom høyeste og laveste punkt på 2,0 meter er målt til 15 mm i stue og 15 mm i gang.

Tekniske anlegg, VVS anlegg

Vannrør (Sjekkpunkter utover det som er inkludert i andre rom): Vannrør i boligen er vurdert til å ha en alder som tilsier at anbefalt brukstid er passert. På bakgrunn av alderen er det grunn til å varsle om risiko for skjulte avvik, svekket funksjon, usikker restlevetid eller lignende forhold som utvikles over tid. Avløpsrør. (Sjekkpunkter utover det som er inkludert i andre rom): Avløpsrør er vurdert til å ha en alder som tilsier at anbefalt brukstid er passert. På bakgrunn av alderen er det grunn til å varsle om risiko for skjulte avvik, svekket funksjon, usikker restlevetid eller lignende forhold som utvikles over tid.

Elektisk anlegg

Forenklet vurdering av det elektriske anlegget: Det er ikke fremlagt samsvarserklæring på det elektriske anlegget (tilstandsgrad settes i henhold til NS3600). Det er gjennomført en forenklet vurdering av det elektriske anlegget, uten at det er registrert åpenbare avvik. Med bakgrunn i at det ikke har vært utført el-tilsyn/utvidet el-kontroll av boligen i løpet av de siste fem år, anbefales det på et generelt grunnlag at dette gjennomføres.

Dører

Ytterdører er av eldre dato og har behov for oppgraderinger/overflatebehandling. Det må forventes høyere varmetap fra disse dørene sammenlignet med dører fra nyere dato. Til informasjon ble det utført stikkprøvekontroll på dører hvor åpne/lukkefunksjon fungerte som forventet.

Yttertak

Tekking (undertak, lekter og yttertekking): Det er registrert symptomer på elde og slitasje, selv om det ikke ble observert tegn på lekkasjer eller skader, anbefales oppfølging med jevnlig ettersyn slik at vedlikeholds og eventuelle utbedringstiltak kan iverksettes ved behov. TG2 er satt for å belyse skaderisikoen som følge av alder og observert tilstand. Inspeksjonsmulighet

Vurderingene av yttertaket er gjort fra bakkeplan med den begrensning dette innebærer. TG2 er valgt på bakgrunn av at taket kan være utsatt for slitasje, skader eller feil utførelse som ikke registreres grunnet begrenset tilkomst. Yttertaket bør kontrolleres i sin helhet når forholdene ligger til rette.

Utkragede eller understøttede konstruksjoner (balkonger, verandaer)

Rekkverkshøyden er under 1,0 meter. Avvik fra dagens byggt teknisk forskrift. Tiltak anbefales.

Grunnmur

Pussavskalling er stedvis observert på grunnmur. Eksakt årsak er ikke kjent. Fornying av overflate må påregnes.

Drenering

Terrengfall fra grunnmur: Terrengtet rundt bygget har stedvis fall mot grunnmuren. Forholdet kan være med å øke fuktbelastningen på grunnmuren. Tiltak bør iverksettes ved behov.

Fuktsikring av grunnmur: Det kan ikke verifiseres at grunnmuren har utvendig fuktsperre. Forholdet øker faren for fuktvandring i konstruksjoner under bakkenivå, og bør ses i sammenheng med observasjoner gjort fra innsiden og opplysninger om alderen til dreneringen. Tiltak må påregnes.

Bortledning av takvann: Vann fra yttertaket er ikke ledet vekk fra bygningen/grunnmuren i tilstrekkelig grad. Forholdet øker faren for fuktvandring i konstruksjoner under bakkenivå, og bør ses i sammenheng med observasjoner gjort fra innsiden. Tiltak bør gjennomføres.

Alder: Dreneringens tilstand og funksjon påvirker boligens innvendige konstruksjoner og bruksområder. Dreneringen er nedgravd og skjult, og tilstanden vurderes derfor i hovedsak ut fra alder. Estimert teknisk levetid for dreneringer ligger mellom 20 - 60 år. På bakgrunn av dreneringens alder og symptomer vurderes det at levetiden er passert. Opplysningen bør ses i sammenheng med observasjoner gjort fra innsiden. Det bør gjennomføres ytterligere undersøkelser av fagkyndige for å kartlegge eksakt tilstand, årsakssammenhenger og hvilke tiltak som skulle være nødvendig. Det må påregnes kostnader for utbedringer.

Vann- og avløpsledninger (ink. stikkledninger)

Alder og materialvalg tilsier at anbefalt brukstid og restlevetid på vann- og avløpsrør med tilliggende utstyr bør vies spesiell oppmerksomhet. Materialene er skjulte i grunnen og dermed er det kun alder som kan gi indikasjon på tilstand. TG2 settes for å belyse risiko.

Følgende punkter har fått TG3 i tilstandsrapporten:

Våtrom - Bad 1.etasje

Helhetsvurdering: TG 3 er valgt på hele våtrommet på grunn av høy alder og/eller slitasjegrade. Det er blant annet registrert følgende avvik: Det registreres betydelig bomlyd og flere løse gulvfliser. Eksakt årsak er ikke kjent, men forholdet tyder på underliggende feil som i de fleste tilfeller er betydelige. Våtromsplater har slitasje mellom skjøter. Våtrommet har kun naturlig ventilasjon. Naturlig ventilasjon gir som regel mindre effektiv luftutskifting enn mekanisk ventilasjon, noe som kan

medføre økt fuktpåkjenning i våtrommet. Servantskap har fuktskader.

Det er foretatt hulltaking og utført fuktmåling med egnet instrument (Protimeter MMS), i tilstøtende rom til våtsone. Det ble ikke registrert forhøyede verdier eller andre avvik. Målingene viser følgende: RH 52,5 %, temperatur 10,8 grader C og duggpunkt 1,5 grader C. Målingen gir kun et øyeblikksbilde av forholdene og kan endre seg med årstider, fukt- og temperaturforhold.

Fornyng/oppgradering av våtrommet må påregnes. Sjablongmessig prisanslag gjelder total oppgradering. Sjablongmessig prisanslag: kr 100 000 - 300 000

Toalettrom (Ikke våtrom) - 1.etasje

Helhetsvurdering TG 3 er valgt på hele våtrommet på grunn av høy alder og/eller slitasje. Det er blant annet registrert fuktskader på gulv- og veggflater ved toalett, stakeluke under servant og i takplater. Rommet har behov for total fornyng. Sjablongmessig prisanslag: kr 100 000 - 300 000.

Rom under terreng

Konstruksjoner (tilfarergulv, himling og vegger): Det er foretatt hulltaking og utført fuktmåling med egnet instrument (Protimeter MMS), i utlektet kjellevegg. Det ble registrert forhøyede fuktverdier. Målingen gir kun et øyeblikksbilde av forholdene og kan endre seg med årstider, fukt- og temperaturforhold. Målingene viser følgende: RH 90,2 %, temperatur 8,4 grader C og duggpunkt 7,0 grader C. Det ble i tillegg konstatert fuktskader i konstruksjonen. Dette indikerer utettheter/funksjonssvikt. Årsak må avklares og fuktskade må utbedres. Hulltaking i forbindelse med fuktmåling viser at konstruksjonen har en oppbygning som erfaringsmessig medfører forhøyet risiko for kondens-/fuktproblematikk. Det er observert større skader/symptomer på skader. Ytterligere undersøkelser må påregnes for å avdekke skadeomfang og aktuelle tiltak.

Sjablongmessig prisanslag: kr 100 000 - 300 000

Vinduer

Det ble stedvis påvist punkterte glass/vinduer. Utskifting av glass anbefales. Vinduer er av eldre dato og har behov for oppgraderinger. Det må forventes høyere varmetap fra disse vinduene sammenlignet med vinduer fra nyere dato. Det er påvist feil på åpne/lukkemekanisme på samtlige vinduer. Reparasjon/utskifting anbefales.

Sjablongmessig prisanslag: kr 50 000 - 100 000

For den utfyllende tekniske standard for øvrig, henvises det til vedlagte tilstandsrapport.

FERDIGATTEST / MIDLERTIDIG BRUKSTILLTELSE

Det foreligger ikke ferdigattest på eiendommen, men midlertidig brukstillatelse datert 24.10.1975, vedrørende bolig.

Følgende er anmerket:

Sokkeletg:

1. Innredning og legging av guld og himling i peisestue.
2. Div. innredningsarbeider med anordning av badstu og wc.rom samt matbod.

1. etg:

3. Montering av avtrekksventiler over tak fra kjøkken og bad.
4. Dør til bad skal ha luftespalte i under- eller overkant av dør. Åpningen skal minimum være 100 cm2.
5. Montering av sanitærutstyr på bad.

Garasje:

6. Pussing av vegger.
7. Montering av garasjeport.
8. Det tas forbehold om at rørleggerarbeidene er utført etter rørleggerkontrollens krav.
9. Det bemerkes at godkjent ansvarshavende ikke er oppgitt. Tidsfristen for å fullføre dette var 1 år fra den 24.10.1975.

Integrert garasje og tilbygg er byggemeldt men har ikke ferdigattest.

Det er mottatt byggetegninger fra kommunen dater 16.05.1973. I byggetegninger er fyrrom i underetasje i dag definert som teknisk rom, kjellerstue er opprinnelig omtalt som hobbyrom og vaskerom og badstue er i dag definert som boder. Kjøper overtar ansvar for nevnte forhold.

Energi

ELEKTRISK ANLEGG

Sikringsskap med skrusikringer er plassert i bod. Sikringsskap med automatsikringer er plassert i teknisk rom.

Det gjøres oppmerksom på at en tilstandsrapport kun inneholder en forenklet kontroll av det elektriske anlegget. Det fremgår av selgers egenerklæring/den bygningskyndiges tilstandsrapport at det mangler/ikke er fremlagt samsvarserklæring (er) for hele/deler av det elektriske anlegget.

OPPVARMING

Oppvarming med elektrisitet og vedfyring. Naturlig ventilasjon.

ENERGIMERKING

Energiattest med energimerke Oppvarmingskarakter Oransje - Energikarakter F

Økonomi/drift

KOMMUNALE AVGIFTER

Kr. 11 396 pr. år

Det gjøres oppmerksom på at det kan forekomme variasjoner i avgiftene som følge av forbruk og eventuelle endringer i gebyrer/avgifter.

EIENDOMSSKATT

Det er ikke eiendomsskatt i Ullensaker kommune p.d.d.

FASTE LØPENDE KOSTNADER

Kommunale avgifter, forsikringer, strømbruk, tv- og bredbånd, m.m. Listen er ikke uttømmende.

FORMUESVERDI

Formuesverdi for inntektsåret 2022: Som primærbolig Kr. 1 491 512,- Som sekundærbolig Kr. 5 966 046,-

Diverse

TEKNISKE INSTALLASJONER

Vannrør av kobber. Vanninntaksrør i kobber. Hovedstoppekran er plassert på vanninntaksrør. Synlige avløpsrør i plast. Stakeluke er plassert i underetasje. Varmtvannsbereder på 198L fra 2010 plassert på teknisk rom.

TV-tuner følger ikke med objektet, da det følger abonnementet til eier.

DIVERSE

Det er svært "nei og vet ikke" på alle punkter i egenerklærings skjemaet. Det gjøres spesielt oppmerksom på at dette er salg av eiendom for et dødsbo. Det må legges til grunn at arvingene har begrenset kjennskap til eiendommen, og at de derfor ikke er kjent med feil eller mangler utover det som fremkommer av salgsmaterialet. Interessenter oppfordres til å foreta grundige undersøkelser, gjerne sammen med bygningssakyndig eller annen fagkyndig.

Kjøper gjøres oppmerksom på at boligen ikke vil bli ytterligere rengjort i forbindelse med overtakelsen.

RADONMÅLING

Fra og med 1. januar 2014 må alle som leier ut bolig ha gjennomført radonmåling av boligen og kunne fremvise dokumentasjon på at radonnivåene er forsvarlig. Kravet gjelder alle typer utleieboliger, både de som leies ut av det offentlige, virksomheter og private, inkludert leiligheter og hybler i tilknytning til egen bolig. Også institusjoner o.l. omfattes dersom beboerne betaler leie.

Offentlige forhold

FORPLIKTELSER, RETTIGHETER OG SERVITUTTER

Eiendommens servitutter følger av dens grunnboksblad. For servitutter eldre enn fradelingsdato og eventuelle arealoppføringer som kan ha betydning for denne matrikkelenhet henvises det til hovedbruket / avgivereiendommen. For festenummer gjelder henvisningen servitutter eldre enn festekontrakten. Ta kontakt med megler for mer informasjon.

Info vedrørende ikke tinglyst avtale:

Det foreligger et dokument fra statens vegvesen, datert 31. mai 1972 som omhandler tillatelse til utvidet avkjøring fra riksvei nr. 174, km 10,8. Tillatelsen gjelder for den eksisterende avkjørsel til eiendommen gnr. 136, bnr. 28 i Ullensaker kommune. Avkjørselen kan herved brukes som adkomst til to parseller av overnevnte eiendom. Den ene parsellen skal bebygges av eierens sønn. Dokumentet er ikke tinglyst, men er signert av statens vegvesen. Dokumentet kan sees hos megler.

UTLEIE

Eiendommen kan i sin helhet leies ut.

VEI/VANN/KLOAKK

Tilknyttet off. vann, men har septik. Vannmåler er ikke installert.

Eiendommen ligger til privat veg.

REGULERING

Eiendommen er ikke regulert.

Avsatt i kommuneplanen til: landbruk, natur og friluftsområde. Båndlegging etter lov om kulturminner - nåværende vedtatt 23.03.2021.

Eiendommen ligger på område under marin grense og på aktsomhetsområde for kvikkleire. Der det finnes marin leire, kan det også være kvikkleire. I følge ambita er det ingen risiko for skred på eiendommen.

Eiendommen ligger på radonutsatt område med middels til lav aktsomhetsgrad.

Deler av eiendommen ligger på område med gul støysone fra veg.

ODEL OG KONSESJON

Nei

Kjøpsvilkår

OVERTAGELSE

Overtagelse etter avtale med selger.

PRISANTYDNING, OMKOSTNINGER OG EVT. FELLESGJELD

kr 4 700 000,- (Prisantydning)

Omkostninger:

kr 260,- (Pantattest kjøper)

kr 545,- (Tingl.gebyr pantedokument)

kr 545,- (Tingl.gebyr skjøte)

kr 117 500,- (Dokumentavgift (forutsatt salgssum: 4 700 000,-))

kr 118 850,- (Omkostninger totalt ved prisantydning)

kr 4 818 850,- (Totalpris inkl omkostninger)

Valgfrie omkostninger:

kr 19 900,- (Boligkjøperpakke (valgfritt))

kr 4 838 750,- (Totalpris inkl omk og valgfrie omkostninger)

BOLIGSELGERFORSIKRING

Selger har tegnet boligselgerforsikring som dekker selgers ansvar etter avhendingsloven begrenset oppad til kr. 12.000.000,-. Egenerklærings skjema er vedlagt salgsoppgave.

BETALINGSBETINGELSER

Fullstendig kjøpesum samt omkostninger skal være disponibelt på meglers klientkonto innen dato for overtagelse. Kjøpesummen skal innbetales fra norsk finansinstitusjon og/eller kjøpers konto i norsk finansinstitusjon. Eventuell egenkapital skal innbetales i én samlet betaling fra kjøpers egen konto i norsk finansinstitusjon.

VEDERLAGET

Følgende er avtalt om meglers vederlag:

Grunnpakke enebolig (Kr.8 900)
Provisjon (forutsatt salgssum: 4 700 000,-) (Kr.50 000)
Tilrettelegging (Kr.15 000)
Tingl. hjemmelsklæring - Statens Kartverk (Kr.585)
Visningshonorar (Kr.2 000)
Kostnad for utsatt betaling (Factoring) (Kr.3 900)
Markedspakke Premium + (Kr.27 000)
Oppgjør (Kr.7 500)
Pantattester/ grunnbok fra St.kartverk (Kr.250)
Panterett med urådighet - Statens Kartverk (Kr.585)
Totalt kr. (Kr.115 720)

Dersom handelen ikke kommer i stand eller at oppdraget sies opp har megleren krav på dekning for påløpte timer, påløpte visninger, grunn og markedspakke samt utlegg.

OPPDRAGSNUMMER

20-24-0316

Kjøpsinformasjon

BUDGIVNING

Eiendomsmegler skal legge til rette for en forsvarlig avvikling av budrunden. Vi gjør oppmerksom på at det i forbrukerforhold ikke kan inngis bud med kortere akseptfrist enn kl. 12.00 første virkedag etter siste annonserte visning. Eiendomsmegler kan ikke formidle bud med kortere akseptfrist enn dette. Hos EIE stiller vi strengere krav til frister ved budgivning enn det som følger av Forbrukerinformasjon om budgivning punkt 4, vedlagt i salgsoppgaven. Bud skal ikke ha en akseptfrist på mindre enn 30 minutter fra budet inngis. Bud med kortere akseptfrist enn 30 minutter kan bli avvist.

Eiendomsmegler har ikke ansvar for forsinkelser som skyldes tekniske feil. Akseptfristen er absolutt, det vil si at selger må akseptere budet og kjøper meddeles aksepten innen utløpet av akseptfristen. Dersom du utsetter inngivelse av bud til tett opp mot akseptfristen på et annet bud er det en reell fare for at eiendommen kan bli solgt før ditt bud kommer frem til megler og/eller megler rekker å bringe budet videre til selger. Husk alltid å ringe megler etter at du har sendt et bud eller budforhøyelse, for å forsikre deg om at budet er mottatt og kan formidles til selger. For øvrig vises det til vedlagte forbrukerinformasjon om

budgivning.

Alle bud og budforhøyelser skal være skriftlig. I tillegg må legitimasjon være fremlagt, og budet skal signeres av budgiver. Eiendomsmegler kan ikke formidle bud før disse kravene er oppfylt. Vi oppfordrer til å inngi bud elektronisk, ved å trykke på "Gå til budgivning" på eiendommens hjemmeside på eie.no eller ved å trykke på knappen "Gi bud" i finn-annonsen. Ved å benytte denne tjenesten vil vilkårene om legitimasjon og signatur fra budgiver være oppfylt. Som kjøper og selger hos EIE vil du få tilsendt budjournalen etter at handel er inngått. Dette innebærer at alle bud vil bli gjort kjent for partene i den endelige kjøpsavtalen. Øvrige budgivere kan be om å få en kopi av budjournalen i anonymisert form. Det er viktig at du gjør deg kjent med all informasjon om boligen, og at du har spurt om det du eventuelt lurer på, før du legger inn et bud.

BOLIGKJØPERPAKKE OG BOLIGKJØPERFORSIKRING

EIE har sammen med vår samarbeidspartner lansert et gunstig forsikringskonsept for deg som kjøper bolig gjennom EIE.

Kjøpere (ikke juridiske personer) har anledning til å tegne Boligkjøperpakken. Denne kan inkludere bl.a. husforsikring, innboforsikring, dobbel rentedekning, flytteforsikring og boligkjøperforsikring som gir deg juridisk bistand dersom du ønsker å reklamere på boligkjøpet. Kjøpere (ikke juridiske personer) kan også velge å kun tegne boligkjøperforsikring.

Boligkjøperpakken/boligkjøperforsikring må tegnes senest i forbindelse med kontraktsmøtet.

Produktark for boligkjøperpakken og boligkjøperforsikring ligger vedlagt i salgsoppgaven. Ta kontakt med megler for ytterligere informasjon.

LOVANVENDELSE

Generelle bestemmelser Salgsoppgaven er basert på de opplysningene selger har gitt til megler, den bygningssakkyndiges tilstandsrapport, samt opplysninger innhentet fra kommunen, Kartverket og andre tilgjengelige kilder. Det er viktig at kjøper setter seg grundig inn i alle salgsdokumentene, herunder salgsoppgave, tilstandsrapport og selgers egenerklæring. Kjøper anses kjent med forhold som er tydelig beskrevet i salgsdokumentene, og slike forhold kan ikke påberopes som mangler. Dette gjelder uavhengig av om kjøper har lest dokumentene. Alle interessenter oppfordres til å undersøke eiendommen nøye, gjerne sammen med fagkyndig før bud inngis. Kjøper som velger å kjøpe usett kan ikke gjøre gjeldende som mangel noe han burde blitt kjent med ved undersøkelsen. Dersom det er behov for avklaringer, anbefaler vi at interessenter rådfører seg med eiendomsmegler eller egne rådgivere før det legges inn bud.

En bolig som har blitt brukt i en viss tid, har vanligvis blitt utsatt for slitasje og skader kan ha oppstått. Slik bruksslitasje må kjøper regne med, og det kan avdekkes enkelte forhold etter overtakelse som nødvendiggjør utbedringer. Normal slitasje og skader som nødvendiggjør utbedring, er innenfor hva kjøper må

forvente og vil ikke utgjøre en mangel. Kjøper og selgers rettigheter og plikter reguleres av avtalen mellom partene, samt informasjonen som har vært tilgjengelig for kjøperen i forbindelse med handelen. Avtalen utfylles av avhendingsloven, og det gjelder ulike avtalevilkår avhengig av om kjøper er forbrukerkjøper eller ikke. Dette er nærmere beskrevet nedenfor.

På grunn av ulike avtalevilkår kan selger vurdere bud fra en som ikke er forbruker, ulikt fra en forbrukers bud. Dersom kjøper ikke er forbruker, er selger sitt mulige mangelsansvar begrenset fordi eiendommen selges «som den er». Selger kan ikke ta «som den er» forbehold ovenfor en forbrukerkjøper. Selv et lavere bud fra en som ikke er forbruker kan foretrekkes fordi begrensningen i mulig mangelsansvar kan ha egenverdi for selger. Selger står fritt til å forkaste eller akseptere ethvert bud, og er for eksempel ikke forpliktet til å akseptere høyeste bud. Budgiver skal i budskjemaet avgi egenerklæring om budgiver er forbruker eller næringsdrivende/person som hovedsakelig handler som ledd i næringsvirksomhet.

Forbrukerkjøp - definisjon: Med forbrukerkjøp menes kjøp av eiendom når kjøperen er en fysisk person som ikke hovedsakelig handler som ledd i næringsvirksomhet. Forbruker - avtalevilkår: Eiendommen har en mangel dersom den ikke er i samsvar med kravene som følger av avtalen, eller det foreligger brudd på bestemmelsene i avhendingsloven §§ 3-2 til 3-8. Hvis eiendommen ikke er i samsvar med det kjøperen må kunne forvente ut ifra alder, type og synlig tilstand, kan det være grunnlag for mangelskrav. Det samme gjelder hvis det er holdt tilbake eller gitt uriktige opplysninger om eiendommen. Dette gjelder likevel bare dersom man kan gå ut ifra at det virket inn på avtalen at opplysningen ikke ble gitt eller at feil uriktige opplysninger ikke blir rettet i tide på en tydelig måte. Boligen kan ha en mangel etter avhendingsloven § 3-3 dersom det er avvik mellom opplyst og faktisk innvendig areal, forutsatt at avviket er på 2% eller mer og minimum 1 kvm.

Ved beregning av et eventuelt prisavslag eller erstatning må kjøper selv dekke tap/kostnader opptil et beløp på kr. 10 000 (egenandel).

Ikke-forbruker (næringsdrivende) - definisjon: Hvis kjøper er en juridisk person, eller en fysisk person som hovedsakelig handler som ledd i næringsvirksomhet, vil kjøpet ikke anses som et forbrukerkjøp. Ikke-forbruker - avtalevilkår: Eiendommen har en mangel dersom den ikke er i samsvar med kravene som følger av avtalen. Eiendommen selges «som den er», og selgers ansvar utover det konkret avtalte er da begrenset etter avhendingsloven § 3-9, første ledd andre setning. Avhendingsloven § 3-3 andre ledd fravikes, og hvorvidt boligens arealsvikt utgjør en mangel vurderes etter avhendingsloven § 3-8. Informasjon om kjøpers undersøkelsesplikt, herunder oppfordringen om å undersøke eiendommen nøye, gjelder også for kjøpere som ikke anses som forbrukere.

Uautorisert kopiering eller gjenbruk av all tekst og alle bilder i denne annonse/salgsoppgave er ikke tillatt.

HVITVASKING

Eiendomsmegler er underlagt lov om hvitvasking og tilhørende forskrift. Hvitvaskingsloven pålegger megler å gjennomføre kundetiltak av både selger og kjøper. Dersom kjøper ikke bidrar til at megler får gjennomført kundetiltak, og dette medfører at transaksjonen ikke kan gjennomføres eller blir forsinket misligholder kjøper avtalen. Dette vil kunne gi selger rettigheter etter avhendingsloven, herunder rett til å heve kjøpet og gjennomføre deknings salg for kjøpers regning dersom misligholdet er vesentlig. I tilfeller der det er selger som ikke bidrar til at megler får gjennomført løpende kundetiltak underveis i oppdraget må megler stanse gjennomføringen av transaksjonen. Selger vil i så fall ha misligholdt sine forpliktelser, og kjøper vil kunne ha krav mot selger etter avhendingslovens bestemmelser om mislighold og forsinkelse.

Dersom kundetiltak ikke lar seg gjennomføre vil EIE eiendomsmegling ikke kunne bistå med handelen eller foreta oppgjør.

PERSONVERN

Som interessent, budgiver og kjøper vil dine personopplysninger bli registrert og lagret. Som eiendomsmeglingsforetak har vi plikt til å oppbevare kontrakter og dokumenter i minst 10 år, jf. eiendomsmeglingsforskriften § 3-7 (3). Dette innebærer at mulighetene for å få slettet personopplysninger er begrenset. Du kan lese om vår behandling av personopplysninger i vår personvernerklæring på <https://eie.no/eiendom/personvernerklæring>

EIE VEKST

EIE AS, og i noen tilfeller eiendomsmeglerforetak som er tilknyttet kjeden EIE eiendomsmegling, har eierinteresser i selskaper som leverer produkter og tjenester som våre kunder tilbys i forbindelse med eiendomstransaksjonen. Les mer om dette på <https://eie.no/eiendom/eie-investerer>

Megler

AVDELING

Øvre Romerike Eiendomsmegling AS

EIE Jessheim

Org. nr: 826962992

Saggata 7

2053 Jessheim

Tlf: 40 40 65 84

ANSVARLIG MEGLER

Eiendomsmegler | Fagansvarlig | Partner Even Østmo Rabo

SAKSBEHANDLERE

Julie Fredheim Maudal

EIE Jessheim

Eiendomsmeglerfullmektig | Markedsfører

Mob: 94 49 80 60 / E-post: jfm@eie.no

Ξ

Premium rådgivning

EIE eiendomsmegling

DITT NYE HJEM?





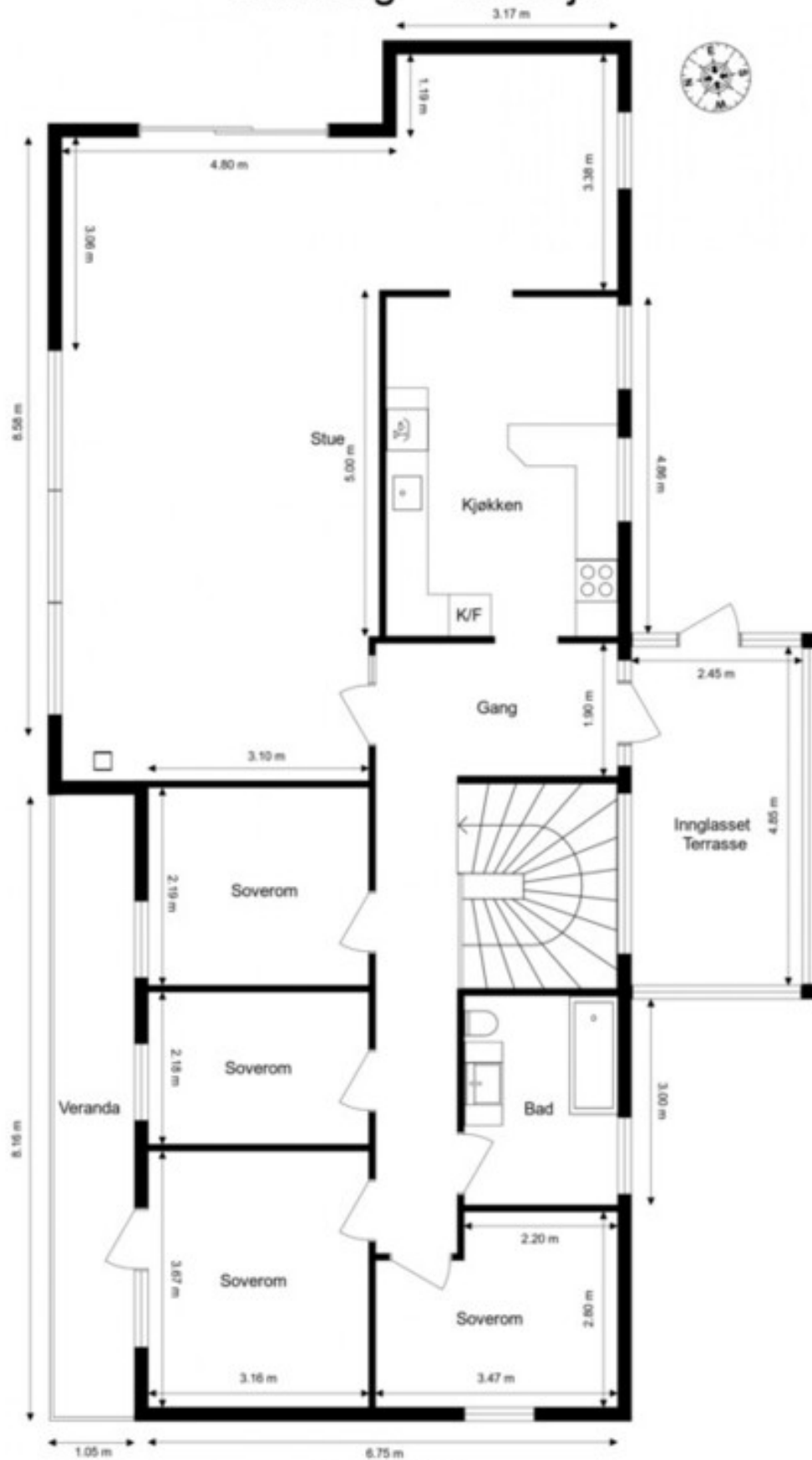






Birkelundvegen 5, 2067 JESSHEIM

Enebolig - 1.etasje



Ordernr. 15064861

 **Anticimex**

Planskissen er ikke i målestokk.

Oppgitte mål er innvendig og kan ikke betraktes som eksakte. Det tas ikke ansvar for evt. feil. Planskisse er utarbeidet av Anticimex. Alle rettigheter ved bruk av planskisse tilhører Anticimex.

Enebolig - Underetasje



Ordernr. 15064861





































































































































INFORMASJON & DOKUMENTER



Tilstandsrapport

Risikovurdering for Anticimex boligselgerforsikring

Birkelundvegen 5
2067 JESSHEIM
Gnr./Bnr.: 136/99
Ullensaker kommune

Areal

Enebolig
Bruksareal: 270 m²

Totalt bruksareal (BRA): 270 m²

Befaring

Befaringsdato: 28.11.2024

Bygningssakkyndig selskap

Anticimex AS

www.anticimex.no

Tlf: 41414128

E-post: boliginspeksjoner.ost@anticimex.no

Orgnr: 923 856 781



Signatur inspektør: Henrik Huso

Mobil: 99225624

Om Tilstandsrapporten

Hvordan lese rapporten

Risikovurderingsrapporten viser hva som har blitt undersøkt i forbindelse med den bygningssakkyndiges besiktigelse av eiendommen. Om ikke annet er kommentert består undersøkelsene av visuelle observasjoner.

Rapporten er utarbeidet i henhold til forskrift til avhendingslova (tryggere bolighandel), gjeldende fra 1. januar 2022, og danner grunnlaget for forsikringsgivers risikovurdering av boligen og derved forsikringsgivers grunnlag for å innvilge tegning av boligselgerforsikring. Norsk Standard 3600:2018 er også lagt til grunn, men ikke alle standardens bestemmelser er tatt med. Dette gjelder for eksempel følgende bestemmelser:

- 9 - Gjennomgang av dokumentasjon av boligen (kun påfølgende deler): Innhenting av informasjon fra kommunens tekniske etat
- 13.2 - Vurdering av teknisk verdi
- 14.3 - Oppsummering
- Tabell A.1 (kun påfølgende deler): Punkt 22 (Geologiske forhold)
- Tabell A.3 - Undersøkelser av fellesdeler
- Tillegg C.2 - Tilstandsgrad for branntekniske forhold

Det er gjort et utvalg med prinsippet kost / nytte basert på avhendingsloven og hva forsikringsgiver anser relevant for risikovurderingen som foretas. Annen relevant bygningsteknisk erfaring og forståelse er også lagt til grunn, herunder forhold som har registrerte høye klagefrekvenser og/eller skadesaker.

Bagatellmessige og åpenbare forhold som er synlige for enhver og ikke har vesentlig bygningsmessig betydning, er normalt ikke omtalt.

Gulv mot grunn og etasjeskillere kontrolleres ved bruk av krysslaser for eventuelle skjevheter. I utgangspunktet kontrolleres to rom i hver etasje (eventuelt kryssmåling i ett rom), og i hvert rom er det 5 målepunkter. Stikkprøveprinsippet er benyttet.

I rapporten har alle TG 2, TG 3 og TG IU kommentarer for bedre forståelse. De sjekkpunkter som har fått TG 0 og 1 (ikke funnet funksjonssvikt) er listet opp horisontalt i starten av hvert hovedelement. Hovedhensikten med denne risikovurderingsrapporten er å bidra til å vurdere boligens tilstand, oppfylle forsikringstakers/selgers opplysningsplikt overfor forsikringsgiver og kjøper av boligen, og gi den bygningssakkyndiges faglige vurderinger som gjelder byggetekniske forhold for boligen, som vil kunne begrense boligselgerforsikringens dekningsomfang og som kjøper anbefales være spesielt oppmerksom på.

Forklaring av tilstandsgrader

Tilstandsgrader, forkortet til TG, beskriver på en enkel og visuell måte en tilstand eller en risiko opp mot referansenivå. I tillegg til graderingen med tall, benyttes trafikkløysets prinsipp med fargene grønt, gult og rødt.

TG 0 og TG 1 benyttes når tiltak vurderes som ikke nødvendig. Alle TG 2 og TG 3 kommenteres med årsak og konsekvens. TG IU kommenteres.

Dokumentasjonskrav

Dersom det har vært utført reparasjoner, vedlikehold, installasjoner, ombygging eller lignende i boligen de siste fem årene, og arbeidet er utført av kvalifiserte håndverkere, etterspørres dokumentasjon på arbeidet. Som dokumentasjon regnes blant annet skriftlig bekreftelse fra den eller de håndverkerne som ble brukt. Manglende dokumentasjon kommenteres.

For elektrisk anlegg skal det foreligge samsvarserklæring for arbeid utført etter 01.01.1999, samsvarserklæringen etterspørres. Dersom det har vært utført el. tilsyn i boligen skal dette dokumenteres. Manglende samsvarserklæring og dokumentasjon fra el. tilsynet kommenteres. Det foretas en forenklet vurdering av det elektriske anlegget.

Vurderinger for tilstandsgrader, hentet fra forskrift til avhendingsloven:

TG 0 Ingen avvik (funksjonssvikt ikke oppdaget)

Tilstandsgrad 0 gis når bygningsdelen ikke har noen avvik. Bygningsdelen skal være tilnærmet ny, ikke vise tegn på slitasje og det skal være lagt frem dokumentasjon på faglig god utførelse. Det er ingen merknader til delen.

TG 1 Mindre eller moderate avvik (funksjonssvikt ikke oppdaget)

Tilstandsgrad 1 gis når bygningsdelen har mindre avvik. Bygningsdelen skal bare ha normal slitasje, og strakstiltak skal ikke anses som nødvendig. Graden kan også brukes når delen er ny, men der dokumentasjon på faglig god utførelse mangler

TG 2 Vesentlige avvik (alder, slitasje, skader mv.)

Tilstandsgrad 2 gis når bygningsdelen har vesentlige avvik. Bygningsdelen skal enten ha feil utførelse, en skade eller symptomer på skade, sterk slitasje eller nedsatt funksjon. Graden gis når bygningsdelen trenger vedlikehold eller tiltak i nær fremtid.

Graden skal også brukes når delen er gammel og det er grunn til å varsle om faren for skader på grunn av alderen, eller når det er grunn til å overvåke delen spesielt på grunn av fare for større skader eller følgeskader.

TG 3 Store eller alvorlige avvik (strakstiltak nødvendig)

Tilstandsgrad 3 gis når bygningsdelen har store eller alvorlige avvik. Bygningsdelen har kraftige symptomer på forhold som man må regne med trenger utbedring straks eller innen kort tid. Graden skal også brukes ved påvist funksjonssvikt eller sammenbrudd.

Sjablongmessig prisanslag er gitt på generelt grunnlag og må ikke ses på som et pristilbud fra håndverker. Kostnader ved utbedring avhenger av personlige valg av utførelse og produkter. Markedspris på materialer, produkter og håndverkertjenester vil også innvirke på utbedringskostnaden. For bygningsdeler som er gitt TG3 settes et sjablongmessig prisanslag på utbedringskostnad for tilsvarende standard.

TG IU Ikke undersøkt

TG IU skal kun brukes unntaksvis. Hvis det ikke har vært mulig å undersøke bygningsdelen, for eksempel fordi krypekjelleren er uten inspeksjonsmulighet eller taket var tildekket med snø på undersøkelsestidspunktet, skal dette oppgis.

i Informasjon

Ikonet (i) benyttes til å gi nyttige opplysninger selv om funksjonssvikt ikke ble oppdaget.

Befarings- og eiendomsopplysninger

Befaring

Befaringsdato	28.11.2024
Referansenummer	15064861
Meglerforetakets oppdragsnummer	20-24-0316
Hjemmelshaver/selger	Stine Finskud Øgaard/Arne Harald Haug
Bygningssakkyndig inspektør	Henrik Huso
Tilstede på befaringen	Stine Finskud Øgaard
Utvendige snødekte flater	Nei
Utetemperatur	-1 °C
Rapportdato	05.12.2024 14:42

Eiendomsopplysninger

Type objekt	Enebolig
Gate/vei adresse	Birkelundvegen 5
Postnummer/sted	2067 JESSHEIM
Kommune	3209 - Ullensaker
Gnr./Bnr.:	136/99
Tomt	Eiet tomt: 1365 m ²

Bygninger på eiendommen

Bygningstype	Byggår	Tilbygg	Ombygging
Enebolig	1976		

Byggemåte

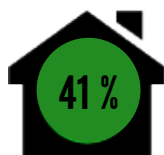
Enebolig med integrert garasje beliggende på Sand i Ullensaker kommune. Tomt er opparbeidet med blant annet gruslagt oppkjørsel, plenarealer, diverse beplantning og innglasset terrasse på baksiden av boligen.

Boligen er oppført med støpt gulv mot grunn. Grunnmur av lettklinkerblokker. Bærende vegger av lettklinkerblokker og trekonstruksjoner. Skillende dekker av betong. Yttervegger av tre- og betongkonstruksjoner utvendig kledd med liggende og stående trekledning og murpuss. Tak med valmtaksform tekket med takstein. Boligen har inngangsdøren av tre med sidevinduer. Verandadør med karm av tre, og to-lags glass fra byggeår. Terrassedør (skyvedør) med karm av metall, og to-lags glass fra byggeår. Vinduer med karm av metall, og to-lags glass fra byggeår. Oppvarming med elektrisitet og vedfyring. Naturlig ventilasjon.

Enebolig over to plan samt kaldtloft bestående av:

1.etasje med gang, stue, kjøkken, bad og fire soverom. Utgang fra gang til sørvendt innglasset terrasse og utgang fra soverom til nordvendt veranda. Underetasje med entré, gang, kjellerstue, toalettrom, teknisk rom, boder og garasje.

Sammendrag av boligens tilstandsgrad



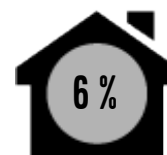
TG 1 i orden



TG 2 Alder, slitasje, skader mv.



TG 3 Strakstiltak nødvendig



TGIU Ikke undersøkt

Element	Status	Kontrollpunkt	Side	Sjablommessig prisanslag
Våtrom - Bad 1.etasje		Helhetsvurdering	8	Kr 100 000 - 300 000
Kjøkken		Overflater gulv	8	
Toalettrom (Ikke våtrom) - 1.etasje		Helhetsvurdering	8	Kr 100 000 - 300 000
Øvrige rom - 1.etasje		Overflater gulv	9	
		Innerdører	9	
Rom under terreng (kjeller, underetasje, sokkeletasje) - Underetasje		Spesielle observasjoner	9	
		Overflater vegger	9	
		Overflater gulv	9	
		Innerdører	9	
		Konstruksjoner (tilfarergulv, himling og vegger).	9	Kr 100 000 - 300 000
Innvendige trapper		Innvendige trapper	10	
Etasjeskiller - 1.etasje		Skjevhetmåling	10	
Tekniske anlegg, VVS anlegg (Sjekkpunkter utover det som er inkludert i andre rom)		Vannrør (Sjekkpunkter utover det som er inkludert i andre rom)	11	
		Avløpsrør. (Sjekkpunkter utover det som er inkludert i andre rom)	11	
Elektrisk anlegg		Forenklet vurdering av det elektriske anlegget	12	
Dører og vinduer		Dører	12	
		Vinduer	12	Kr 50 000 - 100 000
Yttertak		Tekking (undertak, lekter og yttertekking)	13	
		Inspeksjonsmulighet	13	
Balkonger, terrasser, veranda etc - Veranda		Utkragede eller understøttede konstruksjoner (balkonger, verandaer)	13	
Grunnmur, fundamenter		Grunnmur	14	
Drenering		Terrengfall fra grunnmur	14	
		Fuktsikring av grunnmur	14	
		Bortledning av takvann	14	
		Alder	14	
Stikkledninger og tanker		Vann- og avløpsledninger (ink. stikkledninger)	14	

Areal

Beskrivelse av arealmåling og arealbegreper

I henhold til Forskrift til avhendingslova (tryggere bolighandel) er NS 3940:2023 Areal- og volumberegninger av bygninger er lagt til grunn for arealmålinger og arealbegreper i rapporten.

Arealbegreper

Internt bruksareal (BRA-i):	Bruksareal av boenheten innenfor omsluttende vegger. Bruksenheten kan bestå av flere boenheter.
Eksternt bruksareal (BRA-e):	Bruksareal av alle rom som ligger utenfor boenheten/boenhetene, men som tilhører denne/disse.
Innglasset balkong (BRA-b):	Bruksareal av innglasset balkong tilknyttet boenheten. I begrepet inngår også veranda eller altan.
Totalt bruksareal (BRA):	Summen av BRA-i, BRA-e og BRA-b.
Terrasse- og balkongareal (TBA):	Areal av terrasser og åpne balkonger tilknyttet boenheten. I dette arealet inngår også åpen veranda eller altan mv.

Måleverdige arealer

Et areal er måleverdig når vilkår for fri høyde (høyde på minst 1,90 meter med en lengde og bredde på minst 0,60 x 0,60 meter), tilgjengelighet og permanent gangbart gulv oppfylles. I etasjer med skråtak gjelder egne bestemmelser. Ved nødvendige åpninger i etasjeskiller for trapp, måles kun det arealet som opptas av trappen. I etasjen under måles gulvet uten hensyn til trappen. Sjakter, heiser, skorsteiner, innvendige søyler og lignende er unntak og skal måles selv om de ikke oppfyller disse vilkårene og uansett om de har åpning i gulv, tilgjengelighet eller ikke.

Arealer med lav himlingshøyde

Ikke måleverdig gulvarealer som skyldes skråtak og lav himlingshøyde, opplyses som areal med lav himlingshøyde (ALH). ALH opplyses sammen med bruksareal (BRA) og summeres til gulvareal (GUA). Dersom en bolig har arealer bak knevegger som ikke er måleverdige, er disse ikke medtatt som areal med lav himlingshøyde (ALH).

Primærrom (P-rom) og Sekundærrom (S-rom)

I henhold til Forskrift til avhendingslova (tryggere bolighandel) er primær- og sekundærrom (P-rom og S-rom) beskrevet i eget oppsett. Definisjonen av P-rom og S-rom er videreført fra Takstbransjens retningslinjer ved arealmålinger - 2014. Det er bruken av rommene på befaringstidspunktet som avgjør om rommene defineres som P-rom eller S-rom.

Fysisk oppmåling og kontrollmåling

Det gjøres oppmerksom på at arealopplysninger i denne rapporten er basert på en fysisk oppmåling, og kan avvike fra arealopplysninger basert på byggemeldte tegninger. Dersom det ikke er fremlagt byggemeldte tegninger for boligen, vil den bygningssakkyndige i de fleste tilfeller ikke kunne måle opp skjulte sjakter o.l. Sjakter som betjener flere bruksenheter eller andre formål, for eksempel avfallssjakter, medtas ikke i boligens bruksareal. Det gjøres spesielt oppmerksom på at kontrollmåling av arealer krever kunnskap om bestemmelsene i NS 3940:2023. Dette betyr at kontrollmåling i de fleste tilfeller kun kan utføres av personer som innehar spesialkompetanse. For eksempel vil boenhetens totale bruksareal (BRA) alltid være større enn summen av arealene fra hvert enkelt rom. Dette er på grunn av at boenhetens totale bruksareal inneholder også arealer for innvendige vegger.

Lovlighet

Rommene bruk kan være i strid med byggt teknisk forskrift og mangle godkjenning i kommunen for den aktuelle bruken, men likevel være måleverdig. Eventuelle ulovligheter er derfor uten betydning for klassifisering og oppmåling av måleverdige arealer. Vurderingene av arealene er basert på observasjoner gjort på befaringstidspunktet.

Dersom den bygningssakkyndige avdekker åpenbare ulovligheter, for eksempel ulovlig bruksendring, opplyses dette. Det er de siste byggemeldte tegningene, og at disse er godkjente av bygningsmyndighetene som er sikre holdepunkter for om det formelle og juridiske er i orden. Det gjøres spesielt oppmerksom på at den bygningssakkyndige ikke er ansvarlig for å innhente godkjente tegninger. Dersom godkjente tegninger ikke fremlegges, hefter det derfor en usikkerhet med lovligheten som en kjøper må ta spesielt hensyn til. Konsekvensene kan i enkelte tilfeller være betydelige.

Skjønnsvurderinger

I de tilfeller vurderingen til den bygningssakkyndige er basert på en klar skjønnsvurdering, opplyses dette. Når oppmåling krever at den bygningssakkyndige fastslår tykkelsen på vegger eller andre fysiske skiller, som ikke lar seg måle på en praktisk måte, beregnes dette etter beste evne. I de tilfeller en bolig ikke innehar alle hovedfunksjoner (stue, kjøkken, sove, bad og toalett) vil hovedbygningen likevel vurderes som en boenhet. Arealet av innglassede terrasser, plattinger og lignende, klassifiseres som innglasset balkong (BRA-b) selv om begrepet balkong er definert som en bygningsdel uten understøttelse til bakken.

Arealberegninger

Bruksareal (BRA)					
Enebolig	Internt bruksareal (BRA - i)	Eksternt bruksareal (BRA - e)	Innglasset balkong (BRA - b)	SUM Etasje	Terrasse- og balkongareal (TBA)
1.etasje	134		13	147	9
	Gang, stue, kjøkken, bad og fire soverom.		Innglasset terrasse		Veranda
Underetasje	97	26		123	
	Entré, gang, kjellerstue, toalettrom, teknisk rom og boder.	Garasje			
SUM	231	26	13	270	9
Total bruksareal: 270 m²					

Kommentar til areal

Veranda er oppmålt til 9 m² (TBA).
Innglasset terrasse oppmålt til 13 m² (BRAb).
Garasje er oppmålt til 26 m² (BRAe).

BRAe og BRAb måles med tilstøtende vegg til internt bruksareal (BRAi).

Det gjøres oppmerksom på at vurderingen baserer seg på skjønnsvurdering vedrørende dagens situasjon.

Boligen inneholder 194 m² P-ROM og 76 m² S-ROM. S-rom består av boder, teknisk rom, garasje, inngasset terrasse.

Rapport

Våtrom - Bad 1.etasje

Baderom vurdert til å være fra byggeår. Flislagt gulv med gulvvarme. Veggflater med baderomsplater. Himlingsflate med takplater. Vegghengt servantinnredning med dører og ovenpåliggende servant med ett-greps armatur. Speil, overlys med stikkontakt og skap på vegg over servant. Gulvstående toalett. Badekar med veggmontert dusj-og badekaramatur. Vannrør av kobber. Avløpsrør av plast. Avtrekksventil plassert på vegg.



TG 3

Helhetsvurdering

TG 3 er valgt på hele våtrommet på grunn av høy alder og/eller slitasjegrad. Det er blant annet registrert følgende avvik: Det registreres betydelig bomlyd og flere løse gulvfliser. Eksakt årsak er ikke kjent, men forholdet tyder på underliggende feil som i de fleste tilfeller er betydelige. Våtromsplater har slitasje mellom skjøter. Våtrommet har kun naturlig ventilasjon. Naturlig ventilasjon gir som regel mindre effektiv luftutskifting enn mekanisk ventilasjon, noe som kan medføre økt fuktpåkjenning i våtrommet. Servantskap har fuktskader.

Det er foretatt hulltaking og utført fuktmåling med egnet instrument (Protimeter MMS), i tilstøtende rom til våtsone. Det ble ikke registrert forhøyede verdier eller andre avvik. Målingene viser følgende: RH 52,5 %, temperatur 10,8 grader C og duggpunkt 1,5 grader C. Målingen gir kun et øyeblikksbilde av forholdene og kan endre seg med årstider, fukt- og temperaturforhold.

Fornyng/oppgradering av våtrommet må påregnes.
Sjablommessig prisanslag gjelder total oppgradering.
Sjablommessig prisanslag: kr 100 000 - 300 000

Kjøkken

Kjøkkeninnredning fra ukjent årstall med profilerte fronter. Benkeplater av laminat med nedfelt oppvaskkum med ett-greps kran. Integrerte hvitevarer. Kjøleskap med frysedel, oppvaskmaskin og komfyr i benk og nedfelt platetopp. Ventilator i overskap. Vannrør av kobber. Avløpsrør av plast. Gulvflater belagt med fliser. Veggflater med malte flater og malt panel. Himlingsflater med panel.



TG 1

Følgende sjekkpunkter er vurdert, og det er ikke oppdaget funksjonssvikt:

Overflater himling - Overflater vegger - Vannrør - Avløpsrør - Ventilasjon og avtrekk - Innredning - Innfelte/gjennomgående installasjoner



TG 2

Overflater gulv

Det registreres moderate tegn til bomlyd (tegn til hulrom) under enkelte gulvfliser. Eksakt årsak er ikke kjent. Tiltak vurderes ikke til å være nødvendig, men bør holdes under oppsikt.

Toalettrom (Ikke våtrom) - 1.etasje

Toalettrom vurdert til å være fra byggeår. Gulvflate med gulvplater. Veggflater med malte flater. Himlingsflate med takplater. Vegghengt servant med ett-greps armatur. Gulvstående toalett. Vannrør av av kobber. Avløpsrør av plast.



TG 3

Helhetsvurdering

TG 3 er valgt på hele våtrommet på grunn av høy alder og/eller slitasjegrad. Det er blant annet registrert fuktskader på gulv- og veggflater ved toalett, stakeluke under servant og i takplater. Rommet har behov for total fornyng.
Sjablommessig prisanslag: kr 100 000 - 300 000

Øvrige rom - 1. etasje

Gulvflater belagt med parkett, laminat og fliser. Veggflater med panel. Himlingsflater med takplater. Slette innerdører og innerdør med glassfelt. Naturlig ventilasjon via ventiler. Oppvarming med elektrisitet.

TG 1 Følgende sjekkpunkter er vurdert, og det er ikke oppdaget funksjonssvikt:

Overflater himling - Overflater vegger - Ventilasjon - Innfelte/gjennomgående installasjoner

TG 2

Overflater gulv

Gulvoverflater bærer preg av slitasje. Det ble registrert symptomer på fuktproblematikk på gulvoverflate ved skyvedør. Skjulte eller bakenforliggende skader kan være oppstått. Eksakt årsak er ukjent, men det vurderes til å ha sammenheng med punkterte glass i skyvedør eller kondens. Tiltak må påregnes.

Det registreres moderate tegn til bomlyd (tegn til hulrom) under enkelte gulvfliser. Eksakt årsak er ikke kjent. Tiltak vurderes ikke til å være nødvendig, men bør holdes under oppsikt.

Innerdører

Innerdører bærer preg av slitasje. Tiltak kan iverksettes ved behov.

Rom under terreng (kjeller, underetasje, sokkeletasje) - Underetasje

Underetasjen er hovedsakelig innredet med utlektede vegger. Enkelte rom er uinnredet. Gulvflater belagt med vegg-til-vegg teppe, fliser, sponplater og støpt gulv. Veggflater med panel og lettklinkerblokker. Himlingsflater med malt betong. Slette innerdører. Oppvarming med elektrisitet og vedfyring. Naturlig ventilasjon via ventiler.

TG 1 Følgende sjekkpunkter er vurdert, og det er ikke oppdaget funksjonssvikt:

Overflater himling - Ventilasjon - Innfelte/gjennomgående installasjoner

TG 2

Spesielle observasjoner

Det ble registrert "kjellerluft" i deler av etasjen. Dette kan indikere fuktproblematikk. Oppfølging med jevnlig ettersyn anbefales slik at eventuelle tiltak kan iverksettes ved behov.

Overflater vegger

Fuktskjolder/-merker observert på vegger på murvegger i boder og teknisk rom. Tiltak for å stoppe fukt må påregnes. Risiko for skader i konstruksjonen. Ytterligere undersøkelser bør påregnes for å fastlegge eventuelle tiltak.

Overflater gulv

Enkelte gulvfliser er sprukket. Eksakt årsak er ukjent. Utskiftning av fliser kan vurderes.

Innerdører

Innerdør bærer preg av slitasje. Tiltak kan iverksettes ved behov.

TG 3

Konstruksjoner (tilfarergulv, himling og vegger).

Det er foretatt hulltaking og utført fuktmåling med egnet instrument (Protimeter MMS), i utlektet kjellevegg. Det ble registrert forhøyede fuktverdier. Målingen gir kun et øyeblikksbilde av forholdene og kan endre seg med årstider, fukt- og temperaturforhold. Målingene viser følgende: RH 90,2 %, temperatur 8,4 grader C og duggpunkt 7,0 grader C. Det ble i tillegg konstatert fuktskader i konstruksjonen. Dette indikerer utettheter/funksjonssvikt. Årsak må avklares og fuktskade må utbedres.

Hulltaking i forbindelse med fuktmåling viser at konstruksjonen har en oppbygning som erfaringsmessig medfører forhøyet risiko for kondens-/fuktproblematikk. Det er observert større skader/symptomer på skader. Ytterligere undersøkelser må påregnes for å avdekke skadeomfang og aktuelle tiltak. Sjablongmessig prisanslag: kr 100 000 - 300 000

Loft - uinnredet / råloft

Uinnredet kaldtloft.
Adkomst via takluke og stige.
Synlige trebjelker og isolasjon mot underliggende etasje.
Synlige taksperrer.

TG 1 Følgende sjekkpunkter er vurdert, og det er ikke oppdaget funksjonssvikt:

Inspeksjonsmulighet - Overflater vegger/undertak - Overflater gulv - Konstruksjonsoppbygging - Kontroll av diffusjonssperre - Statikk

Ildsteder / skorsteiner innvendig. (Omfatter ikke funksjonalitet og innvendig pipeløp)

Elementpipe fra byggeår. Peisovn i kjellerstue.

TG 1 Følgende sjekkpunkter er vurdert, og det er ikke oppdaget funksjonssvikt:

Skorsteiner inne i boligen - Ildsteder inne i boligen

Innvendige trapper

Innvendig trapp av tre med rekkverk av tre.

TG 2 Innvendige trapper

Rekkverket har åpninger på mer enn 0,10 meter.
Trappen har åpninger på mer enn 0,10 meter.

Trappen er slitt/aldringspreget, men forholdet vurderes til å være av estetisk karakter.

Basert på ovennevnte forhold oppfyller ikke trappen dagens krav til sikkerhet.
Tilstandsgrad settes iht. NS3600. Om trappen vil oppfylle kravene som var gjeldene på oppføringstidspunktet eller ikke, er ikke videre undersøkt.

Etasjeskiller - 1. etasje

Etasjeskille av betong.
Følgende rom er målt: Stue og gang.

TG 2 Skjevhetmåling

Det er noe merkbare skjevheter i boligen. Forskjellen mellom høyeste og laveste punkt på 2,0 meter er målt til 15 mm i stue og 15 mm i gang.

Etasjeskiller - Underetasje

Støpt gulv mot grunn.

Følgende rom er målt: Kjellerstue og gang.

 **TG 1** Følgende sjekkpunkter er vurdert, og det er ikke oppdaget funksjonssvikt:
Skjevhetmåling

 Skjevhetmåling | Største målte avvik er målt i gang. Avviket er målt til 9 mm.

Tekniske anlegg, VVS anlegg (Sjekkpunkter utover det som er inkludert i andre rom)

Vannrør av kobber.

Vanninntaksrør i kobber.


Hovedstoppekran er plassert på vanninntaksrør.

Synlige avløpsrør i plast.

Stakeluke er plassert i underetasje.

Varmtvannsbereider på 198L fra 2010 plassert på teknisk rom.

 **TG 1** Følgende sjekkpunkter er vurdert, og det er ikke oppdaget funksjonssvikt:
Hovedstoppekran - Stakeluke - Varmtvannsbereider (Sjekkpunkter utover det som er inkludert i andre rom)

 **TG 2** Vannrør (Sjekkpunkter utover det som er inkludert i andre rom) | Vannrør i boligen er vurdert til å ha en alder som tilsier at anbefalt brukstid er passert. På bakgrunn av alderen er det grunn til å varsle om risiko for skjulte avvik, svekket funksjon, usikker restlevetid eller lignende forhold som utvikles over tid.

Avløpsrør. (Sjekkpunkter utover det som er inkludert i andre rom) | Avløpsrør er vurdert til å ha en alder som tilsier at anbefalt brukstid er passert. På bakgrunn av alderen er det grunn til å varsle om risiko for skjulte avvik, svekket funksjon, usikker restlevetid eller lignende forhold som utvikles over tid.

Elektrisk anlegg

Det er foretatt en forenklet vurdering av deler av det elektriske anlegget. Vurderingen omfatter ikke funksjonstesting, eller kontroll av skjult anlegg. Det legges vekt på at den bygningssakkyndige ikke er el-fagmann. Vurderingen er derfor begrenset til visuelle vurderinger og selgers informasjon. På generelt grunnlag anbefales det alltid å gjennomføre en utvidet el-kontroll.

Forenklet vurdering:

Er det synlig tegn til merker på plugg til varmtvannsbereder: Nei

Er det synlig tegn på termiske skader: Nei

Er det synlig tegn på utette kabelinnføringer i inntak og/eller sikringsskap: Nei

Selgers opplysninger (dødsbo):

Når ble det elektriske anlegget installert, eller siste gang totalt rehabilitert: Byggeår

Foreligger det el-tilsynrapport fra de siste fem år: Ukjent

Forekommer det at sikringer løses ut: Nei

Har det vært brann, brantilløp eller varmgang i anlegget: Nei

Finnes det kursfortegnelse, og er antallet sikringer i samsvar med denne: Ukjent

Har det vært utført egeninnsats eller ufaglært arbeid på det elektriske anlegget: Ukjent

Fungerer hvitevarer som følger boligen: Ja

Sikringsskap med skrusikringer er plassert i bod.

Sikringsskap med automatsikringer er plassert i teknisk rom.



TG 2

Forenklet vurdering av det elektriske anlegget

Det er ikke fremlagt samsvarserklæring på det elektriske anlegget (tilstandsgrad settes i henhold til NS3600).

Det er gjennomført en forenklet vurdering av det elektriske anlegget, uten at det er registrert åpenbare avvik. Med bakgrunn i at det ikke har vært utført el-tilsyn/utvidet el-kontroll av boligen i løpet av de siste fem år, anbefales det på et generelt grunnlag at dette gjennomføres.

Yttervegger inkl. fasader og konstruksjon

Boligen har yttervegger i tre- og betongkonstruksjoner.

Utvendig kledd med stående og liggende trekledning og murpuss.



TG 1

Følgende sjekkpunkter er vurdert, og det er ikke oppdaget funksjonssvikt:

Konstruksjon - Fasader ink. kledning

Dører og vinduer

Boligen har inngangsdøren av tre med sidevinduer.

Verandadør med karmen av tre, og to-lags glass fra byggeår.

Terrassedør (skyvedør) med karmen av metall, og to-lags glass fra byggeår.

Vinduer med karmen av metall, og to-lags glass fra byggeår.



TG 2

Dører

Ytterdører er av eldre dato og har behov for oppgraderinger/overflatebehandling. Det må forventes høyere varmetap fra disse dørene sammenlignet med dører fra nyere dato. Til informasjon ble det utført stikkprøvekontroll på dører hvor åpne/lukkefunksjon fungerte som forventet.



TG 3

Vinduer

Det ble stedvis påvist punkterte glass/vinduer. Utskifting av glass anbefales.


Vinduer er av eldre dato og har behov for oppgraderinger. Det må forventes høyere varmetap fra disse vinduene sammenlignet med vinduer fra nyere dato.



Det er påvist feil på åpne/lukkemekanisme på samtlige vinduer. Reparasjon/utskifting anbefales.

Sjablommessig prisanslag: kr 50 000 - 100 000

Yttertak


Yttertak av valmtakskonstruksjon.
Utvendig belagt med takstein fra byggeår.
Innmurt pipe.
Renner og nedløp i metall.

 **TG 1** Følgende sjekkpunkter er vurdert, og det er ikke oppdaget funksjonssvikt:
Takvinkel/Takform - Konstruksjon - Gesimsløsninger - Detaljer inn mot tilstøtende konstruksjoner

 TG 2	Tekking (undertak, lekter og yttertekking)	Det er registrert symptomer på elde og slitasje, selv om det ikke ble observert tegn på lekkasjer eller skader, anbefales oppfølging med jevnlig ettersyn slik at vedlikeholds- og eventuelle utbedringstiltak kan iverksettes ved behov. TG2 er satt for å belyse skaderisikoen som følge av alder og observert tilstand.
	Inspeksjonsmulighet	Vurderingene av yttertaket er gjort fra bakkeplan med den begrensning dette innebærer. TG2 er valgt på bakgrunn av at taket kan være utsatt for slitasje, skader eller feil utførelse som ikke registreres grunnet begrenset tilkomst. Yttertaket bør kontrolleres i sin helhet når forholdene ligger til rette.
 TGIU	Takgjennomføringer	Ikke tilstrekkelig undersøkt grunnet sikkerhetsmessige årsaker.
	Skorsteiner over tak	Ikke tilstrekkelig undersøkt grunnet sikkerhetsmessige årsaker.
	Beslag, renner, nedløp og snøfangere	Ikke tilstrekkelig undersøkt grunnet sikkerhetsmessige årsaker.


Balkonger, terrasser, veranda etc - Veranda

Utgang fra soverom til nordvendt veranda på 9 m². Veranda i betongkonstruksjoner med rekkverk av tre. Rekkverkhøyde er målt til 88 cm. Gulvflater med synlig betong.

 TG 2	Utkragede eller understøttede konstruksjoner (balkonger, verandaer)	Rekkverkhøyden er under 1,0 meter. Avvik fra dagens byggt teknisk forskrift. Tiltak anbefales.
--	---	--



Terrasser / platting på terreng - Innglasset terrasse

Utgang fra gang 1. etasje til sørvendt innglasset terrasse på 12 m². Gulvflater belagt med steinheller. Terrassen har utebelysning.

 **TG 1** Følgende sjekkpunkter er vurdert, og det er ikke oppdaget funksjonssvikt:
Fundamenter - Platting på terreng


Grunnmur, fundamenter

Grunnmur i lettklinkerblokker.

 TG 2	Grunnmur	Pussavskalling er stedvis observert på grunnmur. Eksakt årsak er ikke kjent. Fornyng av overflate må påregnes.
 TGIU	Fundamenter	Fundamenter er naturgitt skjult, og det er for øvrig ingen sikre og dokumenterte opplysninger om type fundamenter som huset har.
	Byggegrunn	Byggegrunnens beskaffenhet er ukjent


Drenering

Dreneringen er fra byggeår.
Nedløpsrør for takvann er avsluttet over bakkenivå.
Svakt skrånende tomt i to nivåer.

 TG 2	Terrengfall fra grunnmur	Terrengtet rundt bygget har stedvis fall mot grunnmuren. Forholdet kan være med å øke fuktbelastningen på grunnmuren. Tiltak bør iverksettes ved behov.
	Fuktsikring av grunnmur	Det kan ikke verifiseres at grunnmuren har utvendig fuktsperre. Forholdet øker faren for fuktvandring i konstruksjoner under bakkenivå, og bør ses i sammenheng med observasjoner gjort fra innsiden og opplysninger om alderen til dreneringen. Tiltak må påregnes.
	Bortledning av takvann	Vann fra yttertaket er ikke ledet vekk fra bygningen/grunnmuren i tilstrekkelig grad. Forholdet øker faren for fuktvandring i konstruksjoner under bakkenivå, og bør ses i sammenheng med observasjoner gjort fra innsiden. Tiltak bør gjennomføres.
	Alder	Dreneringens tilstand og funksjon påvirker boligens innvendige konstruksjoner og bruksområder. Dreneringen er nedgravd og skjult, og tilstanden vurderes derfor i hovedsak ut fra alder. Estimert teknisk levetid for dreneringer ligger mellom 20 - 60 år. På bakgrunn av dreneringens alder og symptomer vurderes det at levetiden er passert. Opplysningen bør ses i sammenheng med observasjoner gjort fra innsiden. Det bør gjennomføres ytterligere undersøkelser av fagkyndige for å kartlegge eksakt tilstand, årsakssammenhenger og hvilke tiltak som skulle være nødvendig. Det må påregnes kostnader for utbedringer.

Stikkledninger og tanker

Boligen har privat stikkledning tilknyttet kommunalt vann og privat avløpsrør og kum.

 TG 2	Vann- og avløpsledninger (ink. stikkledninger)	Alder og materialvalg tilsier at anbefalt brukstid og restlevetid på vann- og avløpsrør med tilliggende utstyr bør vies spesiell oppmerksomhet. Materialene er skjulte i grunnen og dermed er det kun alder som kan gi indikasjon på tilstand. TG2 settes for å belyse risiko.
---	--	--

Branntekniske vurderinger

Det er foretatt en forenklet vurdering av boligens branntekniske forhold opp mot dagens byggtekniske forskrift. Det legges vekt på at den bygningssakkyndige ikke er brannsakkyndig. Vurderingen omfatter ikke detaljerte kartlegginger av brannskillende konstruksjoner, eller funksjonstesting av detektor og annet brannteknisk utstyr. Undersøkelsene er derfor begrenset til visuelle vurderinger og eiers informasjon.

Er det fremlagt et brannkonsept eller annen dokumentasjon av branntekniske forhold: Nei

Har boligen godkjent slukkeutstyr: Nei, brannslukningsapparat er utgått.

Har boligen tilstrekkelig røykvarsling/deteksjon: Nei

Er det avdekket åpenbare feil eller mangler med brannskillende konstruksjoner: Nei

Oppfyller boligen krav til rømningsveier: Ja

Rom for varig opphold

1. etasje: I stue er takhøyden målt til 2,40 meter og på kjøkken er takhøyden målt til 2,37 meter.

Underetasje: I kjellerstue er takhøyden målt til 2,40 meter og på 2,45 er takhøyden målt til 2,45 meter.

Sjekkliste dokumentasjon

Kommentar

Byggetegninger for boligen (plan, snitt og fasade) da den ble bygd og senere byggemeldingspliktige endringer

Snitt, plan- og fasadetegninger er fremlagt.

Dokumentasjon på arbeider utført de siste fem år

Det er ikke kjent om det er utført arbeider på boligen de siste fem år.

For elektriske anlegg utført etter 1999-01-01: Erklæring om samsvar for det elektriske anlegget

Samsvarserklæring er ikke fremlagt på befaringstidspunktet.

Dokumentasjon på el-tilsyn

Dokumentasjon på el-tilsyn er ikke fremlagt på befaringstidspunktet.

Eventuelle tilsynsrapporter fra offentlige myndigheter

Ikke fremlagt på befaringstidspunktet.

Tilsynsrapport for olje- eller septiktanker

Ikke relevant.

Dokumentasjon på drikkevannskvalitet hvis boligen ikke er tilkoblet kommunal forsyning

Ikke relevant.

Egenerklæringskjema

Fremlagt, signert og datert 25.11.2024.

Viktig om TG 2

TG 2 beskriver også elde/naturlig slitasje

Tilstandsgrad TG 2 (gul farge) benyttes i flere sammenhenger, blant annet for å synliggjøre at enkelte bygningsselementer ikke er nye (eldre boliger) og således derfor har naturlig og påregnelig slitasje. Det vil si at gul farge nødvendigvis ikke alltid betyr at det gis et varsel om at noe er direkte feil eller har større bygningskader, men en framskreden brukstid der vedlikeholdstiltak ikke må komme som en overraskelse.

For å redusere unødvendige konflikter på grunn av urealistiske forventninger til eldre og brukte boliger er det viktig å påpeke at ingen materialer varer evig. Fremskreden brukstid utløser at påregnelige slitasjer og skader er vanlige og må forventes. Primærkonstruksjoner som eksempelvis drenering, yttertak inklusive undertak (under yttertak) og vann- og avløpsrør er skjulte elementer og er kanskje ikke skiftet siden byggeår. Av den grunn vil disse kunne få en TG 2 (gul farge) for å gi beskjed til kjøpere om å være oppmerksomme på at selv om husets synlige overflater fremstår uten svekkelser, har boligen tross alt bruksslitasjer. Helt normale og påregnelige vedlikeholdstiltak og kostnader må det alltid tas høyde for når bygningsselementer når en viss alder.

Når en rapport inneholder mange TG 2, trenger dermed ikke det være «farlig». De fleste boliger i Norge er av eldre årgang og utbedringsbehov er påregnelig og normalt.

Eksempler

En tilårskommen membran vil ofte få TG 2, selv om det ikke er oppdaget synlig lekkasje. Eksakt tidspunkt for når en eventuell lekkasje vil oppstå er ikke mulig å bestemme. Lekkasje kan være nært forestående eller først skje mange år frem i tid. Når anbefalt brukstid etter beste skjønn er vurdert oppnådd, har restlevetiden dermed større usikkerhet.

En varmtvannsbereider kan fungere i 10 år, men den kan også vare i 30 - 40 år. Når antatt anbefalt brukstid er oppnådd gis ofte TG 2 og viser at det er klokt å være forberedt på en utbedring/utskifting. Restlevetiden er usikker, og det kan ikke angis nøyaktig tid for når levetiden utløper.

TG 2 kan også bety en feil eller skade!

I tillegg til å beskrive elde/naturlig slitasje, benyttes TG 2 også når det faktisk oppdages feil og skader der tiltak er nødvendige og anbefales. Omfanget av tiltakene kan være høyst forskjellige, fra å holde noe under oppsikt til å utføre nødvendige utbedringer innen rimelig tid. Dersom det er akuttbehov og konsekvensene er store, angis TG 3. Her har også den enkeltes ambisjonsniva betydning.

Eksempler

Ytterpanel på et hus som oppdages har 'noe råteskader' vil få TG 2. Dette ut fra at tiltak anbefales iverksatt innen rimelig tid - og ikke nødvendigvis som et akuttbehov. Det samme kan gjelde 'noe fuktighet' i en kjeller. Er skadeomfanget særs omfattende og med betydelige konsekvenser settes gjerne TG 3.

Definisjoner

Her er et uttrekk av benevnelser og definisjoner som er nyttig å ha kunnskap om:

Anbefalt brukstid og teknisk levetid

Anbefalt brukstid er et svært viktig og nyttig begrep og er kortere enn teknisk levetid. Et eksempel: Om vann- og avløpsrør lekker som følge av aldersvekkelse, er maksimal teknisk levetid nådd. Anbefalt brukstid er kortere enn teknisk levetid og angir derfor at det er hensiktsmessig å skifte ut rørene før de begynner å lekke. Når antatt anbefalt brukstid estimeres være oppnådd, bør en være forberedt på kostnader vil skje knyttet til utskiftinger/utbedringer. I slike situasjoner brukes ofte TG 2.

Særlig fuktutsatt konstruksjon

Dette er konstruksjoner der det erfaringsmessig er høy risiko for at fuktskader kan finnes, eksempelvis krypekjeller, terrasser/balkonger med varme rom under og kjellere med innkledde- og opplektede murflater (vegger og gulv).

Gyldighet

Rapporten skal ikke være eldre enn 12 måneder (fra befaringsdato). Er rapporten eldre enn dette må Anticimex AS kontaktes angående videre bruk. Hvis rapporten skal benyttes ved videresalg innenfor gyldighetsperioden på 12 måneder, må det innhentes skriftlig tillatelse fra Anticimex AS.

Denne rapporten benyttes som grunnlag for å tegne boligselgerforsikring hos Anticimex forsikring NUF. Rapporten er således å betrakte som en underwriter-rapport (risikovurderingsrapport) til denne. For det tilfelle Anticimex AS har tilsvarende avtale med andre forsikringsselskaper, gjelder det samme.

Eksempler på hva rapporten ikke vurderer

Tekniske installasjoner og innretninger er som hovedregel ikke vurdert, da dette krever spisskompetanse på de ulike fagområdene. Årsak til ulike skadesymptomer og skader kan være svært komplekse og er derfor heller ikke vurdert om annet ikke er nevnt. Det gjelder også utbedringskostnader.

Yttertak besiktiges når stige på forhånd er reist og forsvarlig sikret, og i tillegg den bygningssakkyndige på egen selvstendig vurdering anser den som forsvarlig å bruke. I andre tilfeller besiktiges yttertaket fra bakkenivå og inne fra loftet.

Krypekjeller og krypeloft inspiseres der det er klargjort for det, og ellers har tilfredsstillende og forsvarlig inspeksjonsmulighet.

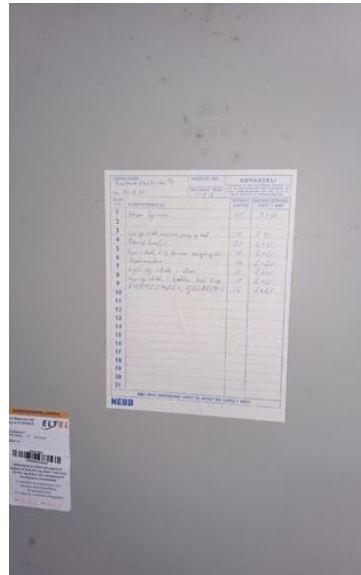
Ytterligere noen eksempler på hva den bygningssakkyndige ikke vurderer:

Eventuelle tilhørende bruksrettigheter på annens eiendom, herunder for eksempel naust og brygge, kartlegging og vurdering av fellesdeler i sameier-borettslag og lignende, vurdering av energiforbruk, energimerking, støy, vibrasjoner, lydforhold, radonmålinger, inneklimate, miljø, elektromagnetisme, funksjonskrav (universell utforming, egnethet), undersøkelse av skjulte tekniske anlegg, armeringskorrosjon, svømmebasseng, geotekniske forhold, vurdering av årsak til setningskader, ombygningmulighet, innredningsmulighet (eks.vis rom under terreng, loft eller andre uinnredete arealer), vurdering av boligens markedsverdi, teknisk verdi, om boligen og eventuelle ombygginger/bruksendringer er byggemeldte og godkjente, samt om rom i boligen som brukes til varig opphold er godkjent for dette (dersom nødvendig dokumentasjon ikke er framlagt av eier). Funksjonstesting og kontroll av hvitevarer, ventilasjonsanlegg, varmpumper, elektriske anlegg (omfatter likevel en overordnet vurdering) og lignende tekniske installasjoner er ikke foretatt. Dette gjelder også f.eks. piper (noen kontrollpunkter foretas likevel herunder f.eks. avstand til brennbare materialer) og ildsteder.

Rapporten må ikke oppfattes som en garanti eller en fullstendig beskrivelse av boligens tilstand. Besiktigelsen baseres på stikkprøveprinsippet og hovedsakelig med visuell observasjoner, men med noe bruk av egnede instrumenter, når det er nevnt for fuktsøk og skjevheter på gulv. Det elektriske anlegget er vurdert ut fra en ikkeautorisert el-fagmann sitt skjønn. Feil og skader som er skjulte/ikke synlige, eller som av andre årsaker er for krevende å oppdage på denne rapportens undersøkelsesnivå, kan derfor likevel kunne forekomme.



Elektrisk anlegg - [Sikringskap i bod]



Elektrisk anlegg - [Kursfortegnelse til sikringskap bod]



Elektrisk anlegg - [Sikringskap teknisk rom]



Elektrisk anlegg - [Kursfortegnelse til sikringskap teknisk rom]



Avløpsrør (ink. sluk) - [Sluk på bad]

Dette skjema vil være en del av salgsoppgaven

Meglerfirma	Øvre Romerike Eiendomsmegling AS	Oppdragsnr.	20240316		
Adresse	Birkelundvegen 5				
Postnr.	2067	Sted	JESSHEIM		
Er det dødsbo?	<input type="checkbox"/> Nei <input checked="" type="checkbox"/> Ja	Avdødes navn	Arne Harald Haug		
Salg ved fullmakt?	<input type="checkbox"/> Nei <input checked="" type="checkbox"/> Ja	Navn hjemmelshaver	Arne Harald Haug		
Hvilket år kjøpte avdøde boligen?	1975	Hvor lenge har du bodd i boligen?	0	Har du bodd i boligen siste 12 mnd?	<input checked="" type="checkbox"/> Nei <input type="checkbox"/> Ja
I hvilket selskap har du (evt. sameiet/brl/aksjelaget) tegnet bygningsforsikring?	Gjensidige	Polise/avtalensr	94303340		
Selger 1 Fornavn	Stine	Etternavn	Finskud Øgaard		

SPØRSMÅL FOR ALLE TYPER

EIENDOMMER

(spørsmål som besvares med «Ja», skal beskrives nærmere i feltet

«Kommentar»)

1. Kjenner du til om det er/har vært feil ved våtrommene, f.eks. sprekker, lekkasje, råte, lukt eller soppskader?

Nei Ja Vet ikke Kommentar

2. Kjenner du til om det er utført arbeid på bad/våtrom? Hvis nei, gå til punkt 3.

Nei Ja, kun faglært Ja, både av faglært og ufaglært / egeninnsats Ja, kun av ufaglært / egeninnsats Vet ikke

Firmanavn

Redegjør for hva som ble gjort av hvem og når:

2.1 Ble tettesjikt/membran/sluk oppgradert/fornyet?

Nei Ja Vet ikke

Firmanavn

Redegjør for hva som ble gjort av hvem og når:

2.2 Foreligger det dokumentasjon på arbeidene?

Nei Ja Vet ikke Kommentar

2.3 Dersom arbeidet er søknadspliktig (f.eks. bruksendring fra bod til bad, brudd på brannskille), er arbeidet byggemeldt?

Nei Ja Vet ikke Kommentar

3. Kjenner du til om det er/har vært feil på vann/avløp, herunder rørbrudd, tilbakeslag, tett sluk eller lignende?

Nei Ja Vet ikke Kommentar

4. Kjenner du til om det er/har vært utført arbeid/kontroll på vann/avløp?

Nei Ja, kun faglært Ja, både av faglært og ufaglært / egeninnsats Ja, kun av ufaglært / egeninnsats Vet ikke

Firmanavn

Redegjør for hva som ble gjort av hvem og når:

5. Kjenner du til om det er/har vært problemer med drenering, fuktinnsig, øvrig fukt eller fuktmerker i underetasje/kjeller?

Nei Ja Vet ikke Kommentar

6. Kjenner du til om det er/har vært problemer med ildsted/skorstein/pipe, f. eks dårlig trekk, sprekker, pålegg etter tilsyn, fyringsforbud eller lignende?

Nei Ja Vet ikke Kommentar

7. Kjenner du til om det er/har vært skjevheter/setningsskader, f. eks. riss/sprekker i mur, skjeve gulv eller lignende?

Nei Ja Vet ikke Kommentar

8. Kjenner du til om det er/har vært sopp/råteskader i boligen?

Nei Ja Vet ikke Kommentar

9. Kjenner du til om det er/har vært insekter/skadedyr i boligen som f.eks. rotter, mus, skjeggkre, maur eller lignende?

Nei Ja Vet ikke Kommentar

10. Kjenner du til om det er/har vært utettheter i terrasse/garasje/tak/fasade?

Nei Ja Vet ikke Kommentar

11. Kjenner du til om det har vært utført arbeider på terrasse/garasje/tak/fasade?

Nei Ja, kun faglært Ja, både av faglært og ufaglært / egeninnsats Ja, kun av ufaglært / egeninnsats Vet ikke

Firmanavn

Redegjør for hva som ble gjort av hvem og når:

12. Kjenner du til om det er/har vært utført arbeider på el-anlegget eller andre installasjoner (f.eks. oljetank, sentralfyr, ventilasjon)? Hvis nei, gå til punkt 13.

Nei Ja, kun faglært Ja, både av faglært og ufaglært / egeninnsats Ja, kun av ufaglært / egeninnsats Vet ikke

Firmanavn

Redegjør for hva som ble gjort av hvem og når:

12.1 Foreligger det samsvarserklæring for hele eller deler av det elektriske anlegget (i henhold til forskrift om lavspenningsanlegg)?

Nei Ja Vet ikke Kommentar

13. Kjenner du til om det er utført kontroll av el-anlegget og/eller andre installasjoner (f.eks. oljetank, sentralfyr, ventilasjon)?

Nei Ja Vet ikke Kommentar

14. Har du ladeanlegg/ladeboks for el-bil i dag?

Nei Ja Vet ikke Kommentar

15. Kjenner du til om ufaglærte har utført arbeider som normalt bør utføres av faglærte personer utover det som er nevnt tidligere (f.eks. på drenering, murerarbeid, tømrerarbeid etc.)?

Nei Ja Vet ikke Kommentar

16. Kjenner du til om det er nedgravd oljetank på eiendommen? Hvis nei, gå til punkt 17.

Nei Ja Vet ikke

16.1 Har kommunen gitt dispensasjon til at den nedgravde oljetanken kan bli liggende, f. eks. ved at den nedgravde oljetanken tømmes, saneres eller fylles igjen med masser?

Nei Ja Vet ikke Kommentar

17. Kjenner du til forslag til- eller vedtatte reguleringsplaner, andre planer, nabovarsel, eller offentlige vedtak som kan medføre endringer i bruken av eiendommen eller eiendommens omgivelser?

Nei Ja Vet ikke Kommentar

18. Kjenner du til om det foreligger påbud/heftelser/krav/manglende tillatelser vedrørende eiendommen?

Nei Ja Vet ikke Kommentar

19. Selges eiendommen med utleiedel, leilighet eller hybel eller lignende? Hvis nei, gå til punkt 20.

Nei Ja Vet ikke

19.1 Hvis ja, er rommene som benyttes til ovennevnte godkjent til beboelse (rom til varig opphold) av bygningsmyndighetene?

Nei Ja Vet ikke Kommentar

20. Kjenner du til om det er innredet/bruksendret/bygget ut kjeller eller loft eller andre deler av boligen? Hvis nei, gå til punkt 21.

Nei Ja Vet ikke Kommentar

20.1 Er innredningen/utbyggingen godkjent hos bygningsmyndighetene?

Nei Ja Vet ikke Kommentar

21. Kjenner du til manglende brukstillatelse eller ferdigattest?

Nei Ja Vet ikke Kommentar

22. Kjenner du til om det er foretatt radonmåling?

Nei Ja Vet ikke Kommentar

23. Kjenner du til om det foreligger skaderapporter, tidligere tilstandsvurderinger/rapporter eller målinger?

Nei Ja Vet ikke Kommentar

24. Kjenner du til andre forhold av betydning som kan være relevant for kjøper å vite om (f.eks. tinglyste forhold, private avtaler, nabovarsel, rasfare)?

Nei Ja Vet ikke Kommentar

SPØRSMÅL FOR BOLIGER I SAMEIER/BORETTSLAG/BOLIGAKSJESELSKAP:

25. Kjenner du til om sameie/laget/selskapet er involvert i tvister av noe slag?

Nei Ja Vet ikke Kommentar

26. Kjenner du til vedtak/forslag til vedtak om forhold vedrørende eiendommen som kan medføre økte felleskostnader/økt felles gjeld?

Nei Ja Vet ikke Kommentar

27. Kjenner du til om det er/har vært sopp/råteskader/insekter/skadedyr i sameiet/laget/selskapet som f.eks. rotter, mus, maur eller lignende?

Nei Ja Vet ikke Kommentar

28. Kjenner du til om det er/har vært skjeggkre i sameiet/laget/selskapet (i fellesareal eller i andre boliger)?

Nei Ja Vet ikke Kommentar

TILLEGGSKOMMENTAR

Selger har ikke bebodd eiendommen og har derfor ikke spesifikk kunnskap om den. Det kan i denne sammenheng eksistere feil og skader på eiendommen som ikke er spesifikt opplyst. Kjøper oppfordres derfor til å foreta en særlig grundig besiktigelse, gjerne med bistand av teknisk sakkyndig.

Jeg bekrefter at opplysninger er gitt etter beste skjønn. Jeg er kjent med at dersom jeg har gitt ufullstendige, uriktige eller misvisende opplysninger om eiendommen, vil selskapet kunne søke hel eller delvis regress for sine utbetalinger eller redusere sitt ansvar helt eller delvis, jfr. Vilkår for boligselgerforsikring punkt 9.1 og forsikringsavtaleloven kapittel 4.

Jeg er orientert om at mitt mulige ansvar som selger etter avhendingsloven, eventuelt etter kjøpsloven (aksjeboliger), og om Anticimex Forsikrings boligselgerforsikringstilbud. Jeg er klar over at avtale om tegning av forsikring er bindende fra signering av egenerklæringsskjema. Premietilbudet som er gitt av megler er bindende for Anticimex Forsikring i 6 måneder fra oppdragsinngåelse med megler. Etter dette vil premien og forsikringsvilkårene kunne justeres. Fra 15.12.2024 vil prisene for boligselgerforsikring bli justert opp i henhold til nye premietabeller. Oppdrag inngått eller fornyet før 15.12.2024 vil også få nye priser når disse oppdragene er eldre enn 6 måneder regnet fra oppdragsinngåelsen eller siste fornyelse. Det forutsettes at denne premiejusteringen aksepteres for at boligselgerforsikringen skal være gyldig.

Når premietilbudet ikke lenger er bindende for forsikringssselskapet, må egenerklæringsskjemaet signeres på nytt og eventuelle endringer påføres. Det vil da være forsikringspremien og forsikringsvilkårene på ny signeringsdato som legges til grunn.

Det kan ikke tegnes boligselgerforsikring ved salg av boligeiendom i følgende tilfeller:

- mellom ektefeller eller slektninger i rett oppstigende eller nedstigende linje, søsken, eller
- mellom personer som bor eller har bodd på boligeiendommen og/eller
- når salget skjer som ledd i sikredes næringsvirksomhet/er en næringseiendom
- etter at boligeiendommen er lagt ut for salg.
- Dersom det ikke foreligger risikovurdering (tilstandsrapport) for boligeiendommen som tilfredsstillere kravene i forskrift til avhendingslova FOR-2021-06-08-1850

Forsikringsselskapet kan ved skriftlig samtykke likevel akseptere tegning av forsikring også i ovennevnte tilfeller. Dersom selskapet ikke har gitt skriftlig samtykke, kan erstatningen bortfalle.

Ved oppgjørsoppdrag trer forsikringen i kraft når kontrakten er signert av begge parter, begrenset til siste 12 måneder før overtakelse.

For øvrig oppfordrer selger potensielle kjøpere til å undersøke eiendommen grundig, jf. avhendingsloven § 3-10 og kjøpslovens § 20 (aksjeboliger).

Ved signering av nærværende skjema aksepteres at Buysure AS, Visma Real Estate AS og Signicat AS ikke har ansvar for transaksjonen som tjenesten benyttes til, og ikke kan holdes ansvarlig for eventuelt tap av noen art som følge av brukerfeil, eventuelle feil ved Signicat AS og Visma Real Estate AS sine tjenester eller tredjepartsløsninger, herunder BankID.

Forsikringsvilkårene leser du i sin helhet på: https://buysure.no/Anticimex/vilkaar	Les mer om boligselgerforsikringen og se prislister her: buysure.no/boligselgerforsikring
---	---

<input checked="" type="checkbox"/>	Jeg ønsker å tegne boligselgerforsikring, og bekrefter å ha mottatt og lest forsikringsvilkårene og informasjonsbrosjyre til selger i forbindelse med tegning av boligselgerforsikring. Forsikringen trer i kraft på det tidspunkt det foreligger en budaksept mellom partene, begrenset til tolv måneder før overtakelse. Ved oppgjørsoppdrag trer forsikringen i kraft når kontrakten er signert av begge parter, begrenset til siste 12 måneder før overtakelse. Jeg bekrefter med dette at eiendommen ikke er en næringseiendom, at den ikke selges som ledd i næringsvirksomhet eller mellom ektefeller eller slektninger i rett oppstigende eller nedstigende linje, søsken, eller mellom personer som bor eller har bodd på boligeiendommen. Dersom forsikringen er tegnet i strid med ovenstående (se også forsikringsvilkårene punkt 9) kan Anticimex Forsikring søke hel eller delvis regress for sine utbetalinger og/eller redusere sitt ansvar helt eller delvis. Jeg er innforstått med at eiendomsmegleren ikke har fullmakt til å gjøre unntak fra ovennevnte begrensninger. Jeg er oppmerksom på at 9% av total forsikringskostnad er honorar til Buysure AS. Honoraret inngår i den totale premien du som kunde betaler, inkl. evt. administrasjonsgebyrer.
-------------------------------------	---

<input type="checkbox"/>	Jeg ønsker ikke å tegne boligselgerforsikring, men megler har tilbudt meg å tegne slik forsikring.
--------------------------	--

<input type="checkbox"/>	Jeg kan ikke tegne boligselgerforsikring iht. vilkår
--------------------------	--

<input checked="" type="checkbox"/>	Jeg samtykker til bruk av elektronisk kommunikasjon med forsikringsselskapet og/eller deres representanter.
-------------------------------------	---

<input type="checkbox"/>	Jeg samtykker ikke til bruk av elektronisk kommunikasjon med forsikringsselskapet og/eller deres representanter.
--------------------------	--



Ambita

Unntatt offentlighet: offl § 13, jf
matrikkelova § 29 og § 30

Saksnr.:

Deres ref.:
8209296

Saksbehandler:
Nina Skoglund

Dato:
20.12.2024.

FORESPØRSEL OM OFFENTLIGE PLANER MM I FORBINDELSE MED SALG AV EIENDOMMEN GNR: 136 BNR: 99 SNR:

Forespørsel datert: 16.12.2024.

Eiendom

- Oppgitt areal i matrikkelen 1365,2 m². Snr. har en andel på i sameie.

* Vær oppmerksom på at oppgitt areal kan avvike fra faktisk areal om ikke grensepunktene er koordinatfestet med høy nøyaktighet.

- Alle grensepunktene er koordinatfestet med høy nøyaktighet. (Nøyaktighet +/- 10 cm.)
- En eller flere grensepunkt er ikke koordinatfestet eller er koordinatfestet med lav nøyaktighet – Se matrikkelbrev for mer informasjon.

* Kommunen gjør dem oppmerksom på at eiendommer med dårlig nøyaktighet på grensepunkter krever oppmålingsforetning før eventuelle nye tiltak, jf. Pbl. § 21-4.

PLANSTATUS:

- Eiendommen er regulert til bolig i reguleringsplan for «» m/best. vedtatt

Endringer:.

- Eiendommen er ikke regulert.

Avsatt i kommuneplanen til: landbruk, natur og friluftsområde. Båndlegging etter lov om kulturminner – nåværende vedtatt 23.03.2021.

Avsatt i kommunedelplan for: til:.

Grenser inntil reguleringsplan for:

STØYFORHOLD:

- Er berørt av flystøysoner i forbindelse med hovedflyplassen. Er berørt av vegstøy.

FLYSTØY OG BYGGESAKER- RESTRIKSJONER OG MULIGHETER

Formannskapet vedtok følgende den 6.3.18 (sak nr. 42/18):

1. Midlertidig bygge- og deleforbud vedtas ikke.
2. De midlertidige støysonekartene legges ikke til grunn ved behandling av plan- og byggesaker.

Det er fortsatt byggerestriksjoner ved OSL Gardermoen, slik det har vært siden flyplassen ble etablert i 1998. Det er begrensning i muligheten for å bygge og fradele boligtomter nær flyplassen der støyen har et for høyt nivå. Formannskapetets vedtak innebærer at de nye støykart som viser forventet støybilde med tre rullebaner ikke skal tas hensyn til. Dette fordi disse vurderes som foreløpige og usikre. Dermed legger kommunen til grunn det støybilde som dagens to rullebaner medfører. Det er i praksis ikke mulighet for å bygge / fradele til boligformål (støyfølsomme bruksformål) i rød støysone. I gul støysone kan det være muligheter, men det forutsetter at man kan dokumentere akseptable støynivåer inne og på utearealer. I byggesaker må tiltakshaver/byggherre benytte seg av konsulenter/foretak med støyfaglig kompetanse. Samferdselsdepartementet har i brev 28.3.17 besluttet at mulig ny 3. rullebane skal planlegges på østsiden av flyplassen. Kommunen er i en planprosess som baserer seg på departementets beslutning.

Byggesaksavdelingen kan veilede nærmere i konkrete spørsmål.

Veg, vann og avløp:

- | | |
|---|---|
| <input type="checkbox"/> Tilknyttet offentlig vann og avløp. | <input type="checkbox"/> Ikke tilknyttet off. vann og avløp. |
| <input checked="" type="checkbox"/> Tilknyttet off. vann, men har septik. | <input type="checkbox"/> Skal tilknyttes off. vann og avløp. |
| <input type="checkbox"/> Vannmåler er installert. | <input checked="" type="checkbox"/> Vannmåler er ikke installert. |
| <input type="checkbox"/> Eiendommen ligger til offentlig veg. | <input checked="" type="checkbox"/> Eiendommen ligger til privat veg. |

Kommunale avgifter for 2024 er kr. 11396,-.

Restanser fra tidligere terminer utgjør kr. 0,-.

«Fakturamottaker for kommunale eiendomsgebyrer er den som står registrert som eier av en eiendom ved faktureringstidspunktet. Ved eierskifte må utfakturert termin fordeles av de involverte parter.»

BEBYGGELSE:

Hovedbygning byggemeldt 1973.

Garasje byggemeldt .
Tilbygg byggemeldt..

- | | |
|--|--|
| <input type="checkbox"/> Har ferdigattest. | <input checked="" type="checkbox"/> Har ikke ferdigattest. |
| <input checked="" type="checkbox"/> Har midlertidig bruksattest. | <input type="checkbox"/> Har ikke midlertidig bruksattest. |

1 stk. boenhet er iflg. Bygningsarkivet godkjent i hht. PBL

ANDRE MERKNADER:

Med hilsen



Nina Skoglund
konsulent
Geodata
47782453

Vedlegg:

- | | |
|-------------------------------------|--------------------------|
| <input type="checkbox"/> | Reguleringsplan. |
| <input type="checkbox"/> | Reguleringsbestemmelser. |
| <input type="checkbox"/> | Bebyggelsesplan. |
| <input type="checkbox"/> | Kommunedelplan. |
| <input checked="" type="checkbox"/> | Kommuneplanbestemmelser. |
| <input checked="" type="checkbox"/> | Matrikkelbrev. |
| <input type="checkbox"/> | Ferdigattest. |
| <input checked="" type="checkbox"/> | Midlertidig bruksattest. |
| <input checked="" type="checkbox"/> | Eiendomskart. |
| <input checked="" type="checkbox"/> | VA-kart. |
| <input type="checkbox"/> | Støykart. |





**For matrikkelenhet:**

Kommune: 3209 - ULLENSAKER
Gårdsnummer: 136
Bruksnummer: 99

Orientering om matrikkelbrev

Matrikkelbrevet er hjemlet i «Lov om eigedomsregistrering» (mat) er matrikkelbrevet en attestert utskrift av matrikkelen som viser

Om fullstendighet og nøyaktighet i matrikkelbrevet

Matrikkelen ble etablert ved konvertering av data fra tidligere reg fullstendighet og nøyaktighet. I enkelte tilfeller kan grensepunkt kan også være feil og mangler ved registrert bygnings- og adress bedre innenfor enn utenfor tettbygd strøk. Vær oppmerksom på som oppgis.

For utfyllende informasjon: www.kartverket.no/matrikkelbrev



Utskriftsdato/klokkeslett: 20.12.2024 kl. 12:17
Produsert av: Nina E Skoglund
Attestert av: Ullensaker kommune

Ullensaker kommune
30.12.2024
NES

matrikkelova) av 17. juni 2005. Etter definisjonen i matrikkelovens § 3 d) alle registrerte opplysninger om en matrikkelenhet ved oppgitt dato.

gistre. Det kan variere hvor gode disse dataene er med hensyn på og grenselinjer mangle helt eller delvis eller være feil registrert. Det informasjon. Fullstendighet og stedfestingsnøyaktighet er generelt at for mange matrikkelenheter og bygg hefter usikkerhet ved arealet

Matrikkelenhet

Matrikkelenhetstype:	Grunneiendom
Bruksnavn:	KULPELIA
Etableringsdato:	27.01.1973
Skyld:	0,01
Er tinglyst:	Ja
Har festegrupper:	Nei
Er seksjonert:	Nei

Arealrapport

Tekst

Beregna areal for 136 / 99

Eierforhold

Tinglyste eierforhold

Rolle	Status	Føds.d./org.nr	Navn
Hjemmelshaver	Død	090949	HAUG ARNE HARALD

Oversikt over teiger

Løpenr	Type	Hovedteig	Nord	Øst	Høyde
1	Teig	Ja	6670118	618897	

Forretninger der matrikkelenheten er involvert

Forretning	Forretningsdokumentdato
Forretningstype	Kommunal saksreferanse
Årsak til feilretting	Nettadresse (URL)
	Annen referanse

Omnummerering v/kommuneendring 01.01.2024

Omnummerering

Omnummerering v/kommuneendring 01.01.2020

Omnummerering

Areal Kommentar
1 365,2 m2

Bruksenhet Adresse Andel
1 / 1

(EUREF89 UTM Sone 32)

Areal Merknader
1 365,2 m2

Status	Tinglysing	Endret dato	Matrikkelføring Signatur Dato
Tinglyst		01.01.2024	smatmynd 01.01.2024
Omnummerert til:	3209 - 136/99		
Omnummerert fra:	3033 - 136/99		
Tinglyst		01.01.2020	smatmynd 01.01.2020
Omnummerert til:	3033 - 136/99		
Omnummerert fra:	0235 - 136/99		

Forretning
Forretningstype
Årsak til feilretting

Forretningsdokumentdato
Kommunal saksreferanse
Nettadresse (URL)
Annen referanse

Skylddeling

27.01.1973

Skylddeling

Forretninger der matrikkelenheten er berørt

Forretning
Forretningstype
Årsak til feilretting

Forretningsdokumentdato
Kommunal saksreferanse
Nettadresse (URL)
Annen referanse

Kvalitetsheving for eksisterende matrikkelenhet

11.07.2014

Oppmålingsforretning

2013/6171

50/2014

Status	Tinglysing	Endret dato	Matrikkelføring Signatur Dato
--------	------------	-------------	----------------------------------

Rolle	Matrikkelenhet	Arealendring
Avgiver	0235 - 136/28	-1 361,9
Mottaker	0235 - 136/99	1 361,9

Status	Tinglysing	Endret dato	Matrikkelføring Signatur Dato
--------	------------	-------------	----------------------------------

0235mas 11.07.2014

Rolle	Matrikkelenhet	Arealendring
Berørt	0235 - 136/1	0
Berørt	0235 - 136/28	0
Berørt	0235 - 136/29	0
Berørt	0235 - 136/84	0
Berørt	0235 - 136/90	0
Berørt	0235 - 136/99	0
Berørt	0235 - 136/102	0
Berørt	0235 - 136/102/0/1	0
Berørt	0235 - 136/102/0/2	0

Forretning
Forretningstype
Årsak til feilretting

Forretningsdokumentdato
Kommunal saksreferanse
Nettadresse (URL)
Annen referanse

Seksjonering

25.02.2014

Seksjonering

136171

Kvalitetsheving for eksisterende matrikkelenhet

25.02.2014

Oppmålingsforretning

136171

Kvalitetsheving for eksisterende matrikkelenhet

11.12.2013

Oppmålingsforretning

2013/6171

50/2014

Status	Tinglysing	Endret dato	Matrikkelføring Signatur Dato
--------	------------	-------------	----------------------------------

Tinglyst		05.03.2014	berale 25.02.2014
Rolle	Matrikkelenhet		Arealendring
Avgiver	0235 - 136/102		-710,7
Mottaker	0235 - 136/102/0/1		275,1
Mottaker	0235 - 136/102/0/2		435,7
Berørt	0235 - 136/29		0
Berørt	0235 - 136/90		0
Berørt	0235 - 136/99		0

berale 25.02.2014

Rolle	Matrikkelenhet		Arealendring
Berørt	0235 - 136/28		0
Berørt	0235 - 136/29		0
Berørt	0235 - 136/90		0
Berørt	0235 - 136/99		0
Berørt	0235 - 136/102		0

0235mas 11.07.2014

Rolle	Matrikkelenhet		Arealendring
Berørt	0235 - 136/29		0
Berørt	0235 - 136/84		0
Berørt	0235 - 136/90		0
Berørt	0235 - 136/99		0
Berørt	0235 - 136/102		0
Berørt	0235 - 136/102/0/1		0
Berørt	0235 - 136/102/0/2		0

Adresser

Adresstype	Adressenavn Adressetilleggsnavn	Adressekode Kildekode	Adressenr Koord.syst. Nord
Vegadresse	Birkelundvegen	2075	5
			EUREF89 UTM Sone 66701

Aktive bygg som er registrert på matrikkelenheten

Bygningsnr:	151 251 838	Bebygd areal:	
Løpenr:		Bruksareal bolig:	
Repr.punkt:	Koordinatsystem: EUREF89 UTM Sone 32	Bruksareal annet:	
	Nord: 6670108 Øst: 618906	Bruksareal totalt:	
Bygningsendringskode:		Bruttoareal bolig:	
Bygningstype:	Enebolig	Bruttoareal annet:	
Næringsgruppe:	Bolig	Bruttoareal totalt:	
Bygningsstatus:	Tatt i bruk	Alternativt areal:	
Energikilder:		Alternativt areal 2:	
Oppvarming:			

Etasjer

Etasje	Antall boenheter	BRA bolig	BRA annet	BRA totalt	BTA bolig	BTA a
H01	1	132	0	132	0	0
K01	0	96	0	96	0	0

Bruksenheter

Adresse	Bruksenhetsnummer	Bruksenhetstype
2075 Birkelundvegen 5	H0101	Bolig

		Kretser	Atkomstpunkt
	Øst		Nei
e 32		Grunnkrets: 0404 Sand syd	
08	618906	Stemmekrets: 8 Hovin	
		Kirkesokn: 02070701 Hovin	
		Postnr.område: 2067 JESSHEIM	
		Tettsted: 659 Jessheim	

0	Ant. boliger:	1	Datoer
228	Ant. etasjer:	2	Rammetillatelse:
0	Vannforsyning:		Igangsettingstillatelse:
228	Avløp:		Tatt i bruk:
0	Har heis:	Nei	Midlertidig brukstillatelse:
0			Ferdigattest:
0			
0			
0			

nnnet	BTA totalt	Alt. areal	Alt. areal 2			
0	0	0	0			
0	0	0	0			
Bruksareal	Ant. rom	Kjøkkentilgang	Bad	WC	Matrikkelenhet	
0	0		0	0	136/99	

Oversiktskart for



r 136 / 99

Målestokk 1:1 000
EUREF89 UTM Sone 32

Gardermovegen

Gardermovegen

Solheimvegen

178

Slettavegen

Gardermovegen

6 / 99

Birkelundvegen

Birkelundvegen

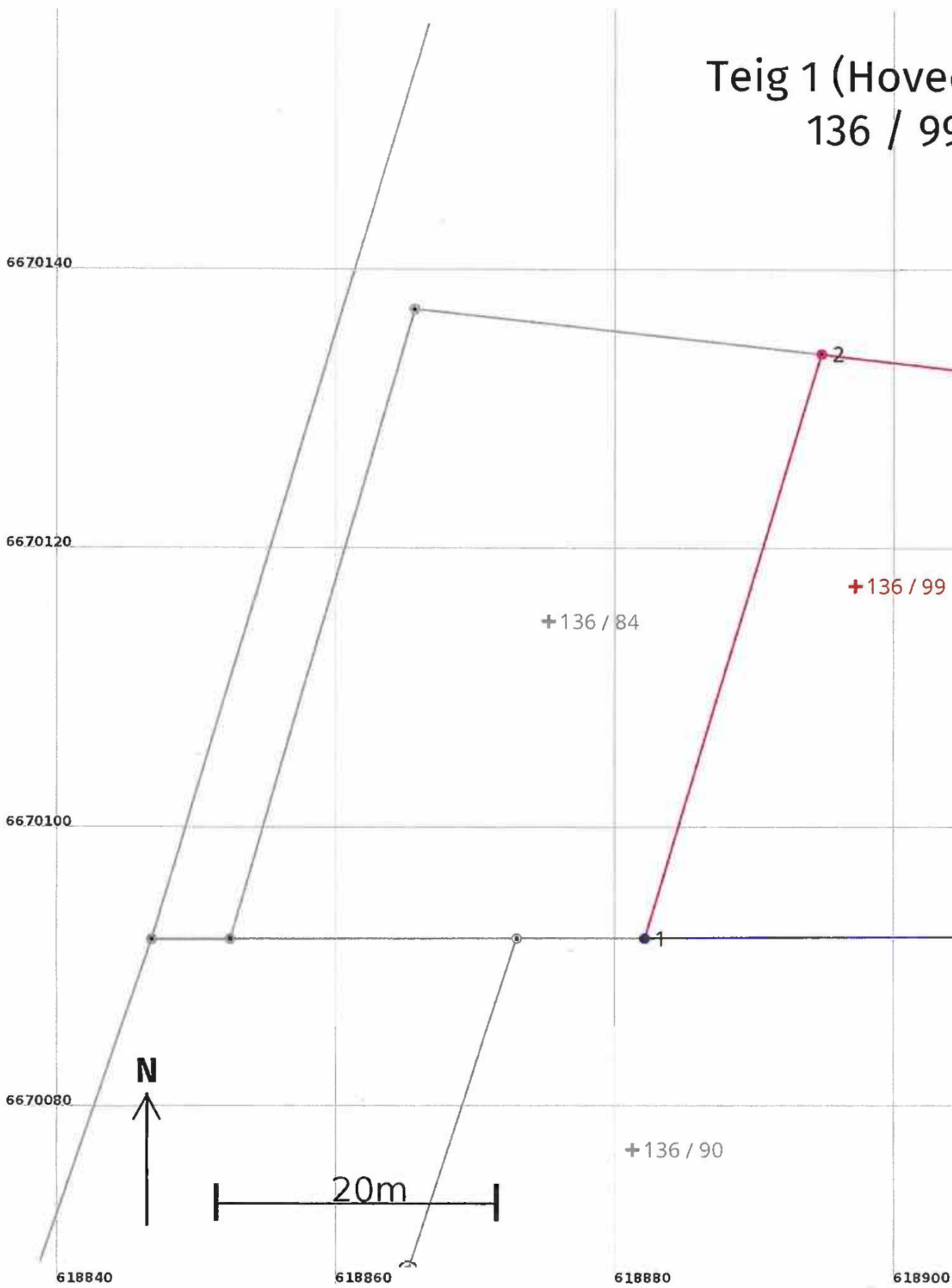
618900

618950

619000

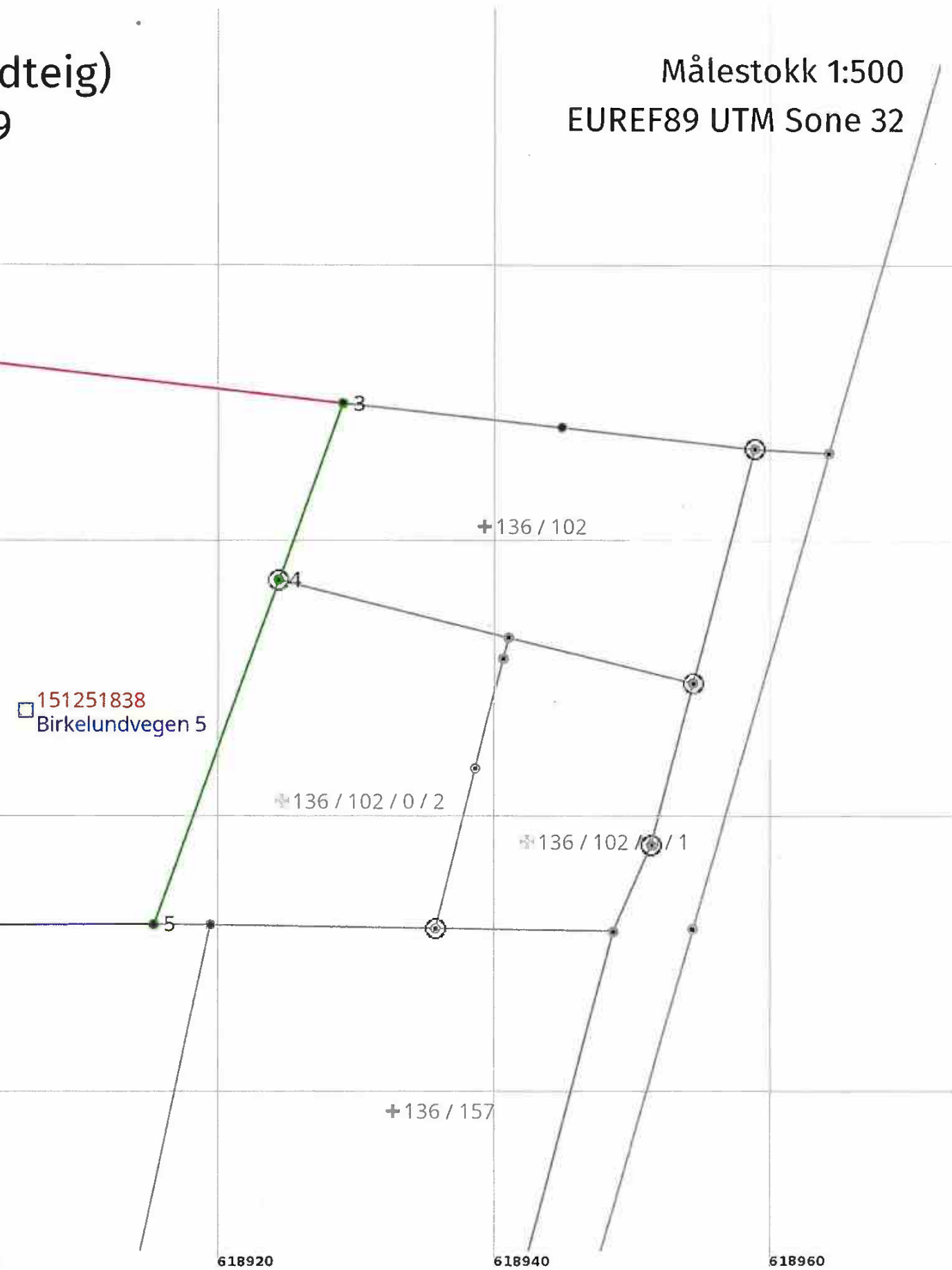
Teig 1 (Hove)

136 / 99



dteig)

Målestokk 1:500
EUREF89 UTM Sone 32



Areal og koordinater

Areal: 1 365,2

Arealmerknad:

Representasjonspunkt: **Koordinatsystem:** EUREF89 UTM Sone 32

Grensepunkt / Grenselinje

Løpenr	Nord	Øst	Grensemerke nedsatt i / Lengde (m)	Grensepunkttype Linjeinformasjon
1	6670092,47	618882,08	43,72	Ukjent
2	6670134,31	618894,76	34,42	Ukjent
3	6670130,33	618928,95	13,56	Jord Rør
4	6670117,58	618924,32	26,55	Jord Offentlig godkjent
5	6670092,62	618915,27	33,19	Jord Rør

Nord: 6670118

Øst: 618897

Ytre avgrensing

	Målemetode	Nøyaktighet (SD i cm)	Radius
/	55 Digitalisert på dig.bord fra strek-kart: Papirkopi	36	
-----	82 Frihåndstegning: Direkte innlagt på skjerm	200	
-----	96 GNSS: Fasemåling (Real time kinematic)	10	
grensemerke	96 GNSS: Fasemåling (Real time kinematic)	10	
-----	96 GNSS: Fasemåling (Real time kinematic)	10	

Hr. Arne Harald Haug
Sand
2050 Jessheim

24.10.75

MIDLERTIDIG BRUKSATTEST.

Etter befaring den 22. d.m. meddeles herved midlertidig
bruksattest for enebolig oppført på eiendommen: "Kulpelia"
gnr 135 bnr 99 i Ullensaker.
Følgende arbeider gjenstår:

Sokkeletg.

1. Innredning og legging av gulv og himling i peisestue.
2. Div. innredningsarbeider med anordning av badstu og we.rom
samt matbod.

I. etg.

3. Montering av avtrekksventiler over tak fra kjøkken og bad.
4. Dør til bad skal ha luftespalte i under - eller overkant
av dør. Åpningen skal minimum være 100 cm².
5. Montering av sanitærutstyr på bad.

Garasje

6. Fussing av vegger.
7. Montering av garasjeport.
8. Det tas forbehold om at rørleggerarbeidene er utført etter
rørleggerkontrollens krav.
9. Det bemerkes at godkjent ansvarshavende ikke er oppgitt.

Byggherren gis en tidsfrist på 1 år fra bruksattest er gitt for
utbedring av nevnte mangler. Når disse er rettet bes bygnings-
kontrollen varslet slik at ferdigattest kan bli utstedt.

For bygningssejefen

Karl Johansen
bygn.kontr.

Gjenpart:

Rørleggerkontroller Sandbakken, her

Kommuneplan for Ullensaker

Planbestemmelser

2021-2030



Vedtatt av Kommunestyret 23. mars 2021, sak 18/21. Dokumentet er korrigert 09.04.21 i samsvar med vedtaket.



Foto på første side er fotografert av Trine Ruud Bråten

Innhold

Innhold.....	2
Kapittel 1: Kommuneplanbestemmelser	5
§ 1 Plankrav	5
1.1 Krav om reguleringsplan	5
1.2 Unntak fra plankrav.....	5
1.3 Krav om samlet planlegging for utvalgte områder	6
§ 2 Forholdet til gjeldende planer	6
§ 3 Utbyggingsrekkefølge	6
3.1 Nordby park	6
3.2 Gystadmarka nord (nord for vedtatt områdereguleringsplan)	6
§ 4 Krav til teknisk-, grønn- og sosial infrastruktur	6
4.1 Folkehelse	6
4.2 Universell utforming	7
4.3 Felles planbestemmelser	7
4.4 Særlige krav til de enkelte områdene – rekkefølgekrav	8
4.5 Rekkefølgekrav vedrørende avvirking/hogst i nye reguleringsplaner	13
4.6 Felles for områder foreslått avsatt til kombinert bebyggelse og anleggsformål.....	13
§ 5 Utbyggingsavtaler	13
§ 6 Kulturminner og kulturmiljø.....	14
6.1 Kulturminner og kulturmiljø – generelt.....	14
6.2 Kulturminner, kulturmiljø og kulturlandskap ved bygge- og anleggstiltak	14
6.3 Hensynssone H570_1-92 bevaring av kulturmiljø	14
§ 7 Landskap	15
§ 8 Grønnstruktur	15
8.1 Grønnstruktur/vegetasjon i utbyggingsområder	15
8.2 Områder tilrettelagt for golf	15
§ 9 Vassdragssoner og naturmiljø.....	16
9.1 Vernede vassdrag.....	16
9.2 Områder langs vassdragene Leira, Rømua og Risa	16



9.3 Erosjon langs bekker med årssikker vannføring	16
9.4 Lukkede bekker og bekkelukking	16
9.5 Hensynssone naturmiljø.....	17
9.6 Landskapsvernområder og naturreservat – båndlagt etter naturmangfoldsloven	17
§ 10 Kollektivtraseer	17
§ 11 Parkering.....	17
11.1 Krav til parkering	17
§ 12 Handel og kjøpesentre.....	18
12.1 Kjøpesenter	18
12.2 Øvrig detaljhandel.....	18
12.3 Handel med plasskrevende varer.....	18
§ 13 Samfunnssikkerhet.....	19
13.1 Geotekniske undersøkelser.....	19
13.2 Høyspentanlegg, mobilmaster, basestasjoner mm.....	19
13.3 Flom og aktsomhetsområder for flom	19
13.4 Sikring av drikkevannsbrønner hensynssone	20
13.5 Fare- og sikringssoner	20
§ 13.6 Hensynet til turbulens ved Oslo lufthavn	20
§ 13.7 Farlig eller villedende belysning ved innflyging til Oslo lufthavn.....	21
§ 14 Krav til infrastruktur og tekniske løsninger	21
14.1 Konsekvenser av klimaendringer	21
14.2 Krav til lokal overvannshåndtering.....	21
14.3 Energi	21
14.4 Vann, avløp og renovasjon	22
14.5 Byggegrense mot riksveger samt rammeplan for avkjørsler.....	22
14.6 Krav til tekniske løsninger for kommunale veger, inkludert vegbelysning	22
§ 15 Miljøkvalitet.....	23
§ 16 Støy og luftforurensning	23
16.1 Luftforurensning	23
16.2 Støy	23
16.3 Støy fra anleggsvirksomhet	23
16.4 Krav til støyfaglig utredning	23



16.5 Avvikssoner – særlige bestemmelser for sentrale områder på Jessheim og Kløfta – T-1442	24
§ 17 Masseforvaltning	24
17.1 Massemottak	24
17.2 Råstoffutvinning	25
§ 18 Estetikk og boligkvaliteter	25
18.1 Estetiske krav til bebyggelse og anlegg	25
18.2 Skilt og reklame	26
§ 19 Leke-, aktivitets- og uteoppholdsarealer	26
19.1 Områder med frittliggende småhusbebyggelse	26
19.2 Områder med konsentrert småhusbebyggelse	27
19.3 Områder med blokkbebyggelse	27
19.4 Felles for alle områder	27
§ 20 Nåværende boligområder	28
20.1 Generelt	28
20.2 Definisjoner	28
§ 21 Landbruk, natur og friluftsområder (LNF)	29
21.1 Generelt byggeforbud	29
21.2 Buffersone mellom produktivt landbruksareal og utbyggingsområde	29
21.3 Kulturlandskap	30
21.4 Spredt boligbygging	30
Retningslinjer til kommuneplanbestemmelsene	31
Kapittel 2: Parkeringsnorm for Ullensaker kommune	32
2.1 Arealkrav for parkering	32
2.2 Elbilparkering og ladeinfrastruktur	33
2.3 HC-parkering	33
2.4 Sykkelparkering og ladeinfrastruktur	33
2.5 Antall parkeringsplasser for sykkel og bil	34
Kapittel 3: Utdypende forklaringer og definisjoner	35
3.1 Utdypende forklaringer	35
3.2 Definisjoner	36

Kapittel 1:

Kommuneplanbestemmelser

Bestemmelser markert med rød farge samt gjennomstreking er unntatt rettsvirkning fram til innsigelsene er avklart.

§ 1 Plankrav

1.1 Krav om reguleringsplan

I områder avsatt til utbyggingsformål (pbl. § 11-7 nr. 1 og 2) kan arbeid og tiltak som nevnt i pbl. §§ 20-1 og 20-2, herunder opprettelse av ny grunneiendom til slike formål, ikke finne sted før området inngår i en reguleringsplan.

Ulensaker kommune kan kreve en samlet planlegging av større områder der dette anses nødvendig eller hensiktsmessig av hensyn til helheten, sett i forhold til bl.a.:

Sentrumsutvikling, bebyggelsesstruktur, teknisk infrastruktur (bl.a. veg, VA-anlegg, gang-/sykkelveg, energiløsninger, renovasjon, støyskjerming), grønnstruktur (landskap, friområder, lekearealer), sosial infrastruktur (barnehager, grendehus), kulturmiljøer, klimatilpasninger og overvannshåndtering.

Ved fortetting i småhusbebyggelse

Ved boligfortetting med konsentrert småhusbebyggelse i stedet for frittliggende småhusbebyggelse skal det utarbeides ny reguleringsplan – detaljregulering.

1.2 Unntak fra plankrav

For uregulerte, mindre områder vist som "Bebyggelse og anlegg – Boligbebyggelse - nåværende" i kommuneplankartet kan kommunen etter en konkret vurdering gjøre unntak fra kravet om reguleringsplan i følgende tilfeller:

1. Oppføring inntil to boenheter. Tiltaket må oppfylle krav tilknyttet frittliggende småhusbebyggelse slik det er definert i kapittel 3 til kommuneplan.
2. Ved fradeling av inntil to boligtomter, der tomten ikke er egnet for videre oppdeling. Tomtene kan bygges med maks en boenhet pr. tomt. Tiltaket må oppfylle krav tilknyttet frittliggende småhusbebyggelse slik det er definert i kapittel 3 til kommuneplan.
3. Oppføring av påbygg, tilbygg, samt garasjer og uthus for eksisterende småhusbebyggelse, tilsvarende gjelder tiltak etter pbl. §§ 20-4 og 20-5.
4. Bruksendring til boligformål innenfor eksisterende boligområder inntil to boenheter.

Ved bygge- og anleggstiltak som er unntatt plankrav skal det utarbeides VA-plan inklusive overvannshåndtering.

Selv om det gis unntak fra plankrav, skal kommuneplanens øvrige bestemmelser overholdes. Unntaket gjelder ikke for boligbygging i støyuksatte områder.

1.3 Krav om samlet planlegging for utvalgte områder

I områder avsatt med hensynssone H810, detaljeringszone – er det krav om felles planlegging (pbl. § 11-8, e).

§ 2 Forholdet til gjeldende planer

Juridisk bindende arealplaner vedtatt før kommuneplanens arealdel gjelder. Ved motstrid gjelder arealbruk i sist vedtatte plan.

Kommuneplanens bestemmelser og retningslinjer skal i tillegg supplere gjeldende kommunedelplaner der disse ikke selv angir noe annet. Ved motstrid mellom bestemmelser i kommuneplanen og kommunedelplaner gjelder kommuneplanen.

§ 3 Utbyggingsrekkefølge

3.1 Nordby park

Planarbeid kan ikke starte før følgende områder som ligger i kommuneplanen er utviklet: S5, K5, K6 og K14 i Byplanen, hele Gystadmarka og hele Jessheim sørøst.

3.2 Gystadmarka nord (nord for vedtatt områderegeringsplan)

Planarbeid kan ikke starte før følgende områder som ligger i kommuneplanen er utviklet: Den delen av Gystadmarka som er omfattet av områderegeringsplanen, samt S5, K5, K6 og K14 i Byplanen, og hele Jessheim sørøst.

§ 4 Krav til teknisk-, grønn- og sosial infrastruktur

4.1 Folkehelse

Arealplaner skal ivareta helsemessige hensyn. Ved utarbeidelse av reguleringsplaner skal det redegjøres for hvordan planen kan bidra til å fremme folkehelsen, jf. folkehelseoven § 5c.

4.2 Universell utforming

I plan- og byggesaker skal det beskrives hvordan forholdet til universell utforming er ivaretatt. Friområder og adkomstveger skal i størst mulig grad gis universell utforming.

4.3 Felles planbestemmelser

4.3.1 Generelle bestemmelser:

Til førstegangs behandling av område- eller detaljreguleringsplan skal blant annet følgende dokumenteres:

- Barnehage- og skolekapasitet
- Transportkapasitet og trafiksikkerhet
- VA-rammeplan samt overvannshåndtering med sikring av flomveger

4.3.2 Grad av utnytting

For uregulerte- og regulerte boligområder med lavere utnytting og for tomter i LNF-områder med tillatelse til boligbebyggelse, settes maksimal tillatt grad av utnytting til BYA = 30 % inklusiv garasje/biloppstillingsplasser.

4.3.3 Midlertidig brukstillatelse og ferdigattest

Bebyggelse kan ikke tas i bruk før nødvendig teknisk infrastruktur (vann, avløp, renovasjon og veg mm.) er godkjent ved ferdigbefaring av rette myndighet. Krav og retningslinjer til anleggene i Ullensaker kommune skal følge den til enhver tid gjeldende VA-norm og Veg-norm.

4.3.4 Sand- og grusmasser

I Gardermoen-, Barntjeremoen- og Hauer seterområdet: Drivverdige forekomster av grus skal være tatt ut før områdene eventuelt kan bebygges. Drivverdige sand- og grusmasser skal tas ut i henhold til godkjente driftsplaner. For å beskytte grunnvannet skal det etter uttak være minimum 4 meter ned til grunnvannet.

4.3.5 Gjenbruk av matjord og nydyrking

Ullensaker kommune har en klar intensjon om å verne dyrket mark og hindre nedbygging av den.

I planer som tillater omdisponering av jordbruksareal, skal det innarbeides bestemmelser om at matjordlaget skal brukes til forbedring av annen dyrka eller dyrkbar mark til matproduksjon.

Kommunal landbruksmyndighet skal godkjenne plan for håndtering av matjord fra jordbruksareal før det gis igangsettingstillatelse til boliger eller annet formål. En godkjent matjordplan er en forutsetning for at igangsettingstillatelse kan gis.

4.3.6 Registrering av naturmangfold

Kommunen skal kreve at det gjennomføres registrering av naturmangfold/biologisk mangfold på arealer hvor kartlegging tidligere ikke er gjennomført.

4.3.7 Midlertidige tiltak

Kommuneplanens rettsvirkning gjelder også for midlertidige- og flyttbare konstruksjoner. Midlertidige tiltak som innebærer boligformål, skal plasseres i direkte tilknytning til bygge- eller anleggstomt hvor arbeid pågår.

4.4 Særlige krav til de enkelte områdene – rekkefølgekrav

Områdebetegnelse	Navn/sted	Rekkefølgekrav
2015-62 2015-91 2019-53 2019-55 2019-56	Gystad	Det tillates ikke etablert bebyggelse før nytt kryss Rambydalsvegen/ fv. 174 er etablert med tilhørende omlegging av Rambydalsvegen.
2019-56	Gystad	Helhetlig utvikling av området må sikres gjennom reguleringsplan, inkludert omlegging av Rambydalsvegen og nytt kryss Rambydalsvegen/ fv 174.
Byggeområdene langs Pinnebekken	Gystad	Ved utvikling av byggeområdene langs Pinnebekken på Gystad skal det sikres en tilstrekkelig bred grønnstruktur med mulighet for tursti/sikring av biologisk mangfold.
2015-105	Kløfta	Ved utvikling av 2015-105 på Kløfta skal kulturminnevernhensyn ivaretas gjennom detaljregulering jf. retningslinjer fra kommunedelplan for Kløfta.

2015-89	Algarheim	<p>Ved utvikling av Algarheim nord, 2015-89, settes krav om turvegforbindelse gjennom området til Folkvang. I tillegg må gang-/sykkelveg langs Kisavegen fra Oskar Christensens veg til adkomst til planområdet reguleres og opparbeides, jf. vedtak i FSK-sak 32/18, 27.02.2018.</p> <p>70 daa av området kan ikke bebygges før etter 2030.</p>
<p>2015-16 2015-38 2015-97-del1</p> <p>Alle nye reguleringsplaner innenfor Gardermoen</p>	Gardermoen seter og Li	<p>Nye næringsområder i området Gardermoen seter, 2015-16 (todelt - øst og vest for Vilbergvegen), og områdene på Li, 2015-38 og 2015-97-del 1, skal tilrettelegges for mindre enheter med produksjonslokaler og tilhørende kontor. Detaljvarehandel tillates ikke.</p> <p>Ved reguleringsplanarbeidet for området ved Gardermoen seter, 2015-16, skal det legges vekt på tilpasning til eksisterende bebyggelse (småskala bygg/oppbrutte volum). Det skal legges særlig vekt på at det gjennom utvikling av området skal sikres kvalitet og helhet i grønnstrukturforbindelsen gjennom området, som del av forbindelsen mellom Raknehaugen/Sand til Elstad. Herunder tilrettelegging for tursti. Det bør i den sammenheng vurderes vegetasjonsskjermer mot eksisterende næringsområde i vest.</p> <p>Kulturminnevernhensyn området skal sikres, og inngå i grønnstrukturen så langt det er mulig.</p> <p>For Gardermoen seter, Vilbergvegen vest og alle andre nye reguleringsplaner innenfor Gardermoen Næringspark og Jessheim nord gjelder:</p>



næringspark og Jessheim nord		Nytt hovedvegssystem, V23-krysset med tilhørende ramper og tilknytninger mot lokalvegnett eller alternativt godkjent kryssløsning, bygges etter detaljreguleringsplan og byggeplan godkjent av Statens vegvesen. Det kan ikke gis rammetillatelse før nevnte veginfrastruktur er ferdigstilt eller at utbyggers andel av bidrag til finansiering av denne er sikret i en bindende infrastrukturavtale med Statens vegvesen. En slik avtale kan inngås så langt Statens vegvesen finner at dette vil være forsvarlig utfra sikkerhet i trafikkavviklingen på E6 og lokalvegnett.
2015-118	Dal skog	Innenfor næringsområde Dal skog, 2015-118, tillates grovere næring knyttet til avfallshåndtering/foredling. Det tillates ikke lager/logistikk og handel. Ved utvikling av området må behov for ny atkomst vurderes.
2019-96	Dal skog	Ved utvikling av området må behov for ny atkomst vurderes.
2015-113	Nordby park	Området Nordby park, 2015-113, skal reguleres samlet. Det skal avsettes områder til innfartsparkering, kollektivknutepunkt (buss og togstasjon), boliger og gravlund. Gravlundene må være i størrelsesorden 50 daa og inngå i en sammenhengende grøntstruktur/parkområde. Det tillates ikke plasskrevende handel. Det settes krav om lite bydelssenter tilrettelagt med nærsenterfunksjoner (maks. 3000 m ² detaljhandel). Ullensaker kommune ønsker etablering av jernbanestasjon, bussholdeplass og innfartsparkering ved Nordby Park. Utviklingen av dette må skje samtidig med utviklingen av området. Kommunen må i dialog med tiltakshaver,



		Bane Nor og Statens Vegvesen jobbe for å realisere dette.
2019-10	Hauersetser	Før ny godsterminal på Hauersetser kan tas i bruk må det være etablert en trafiksikker og tilstrekkelig dimensjonert vegløsning. Endelig rekkefølgekrav fastsettes i reguleringsplanen.
2019-30	Gardermoen	Området kan kun benyttes til renseanlegg.
2019-23	Gaarder	<p>Det tillates kun oppført hotell på eiendommen. Eiendommen tilbakeføres til LNF formål dersom det likevel ikke er aktuelt med et hotell her.</p> <p>Verneverdig bebyggelse bør bevares i helhet og detaljer. Den historiske tunstrukturen bør videreføres. Ny bebyggelse skal tilpasses eksisterende landskap og gårdsbebyggelse i volum, høyder og uttrykk. Det kan ikke oppføres bebyggelse i siktlinjene mellom gravhaugene.</p> <p>Det må etableres gang- og sykkelveg fra innkjøringen til hotellet langs fv. 120 til E16 før hotellet kan tas i bruk.</p>
2019-24(1)	Tredje rullebane	Rekkefølgekrav for infrastrukturbidrag i Gardermoen næringspark gjelder også ved etablering av tredje rullebane. Det tillates ikke etablering av tredje rullebane før en fullverdig og uhildet konsekvensutredning av behov og plassering, inkludert sosiale kostnader, infrastruktur og samfunnskostnader er gjennomført og vedtatt godkjent av Stortinget.
2019-24(2)	Gardermoen vest	Utvidelse av flyplassformålet må ivareta hensynet til kulturminner og kulturmiljøer i området. Tiltak må være godkjent av kulturminnevernmyndigheten.

		Utvidelse av flyplassformål, kan ikke gjennomføres før Hans Garders veg er reetablert, og utvidet med gang og sykkelveg, slik at ny veg henger sammen med tilsvarende veg i Nannestad.
2019-79	Kløfta øst	Før det kan gis midlertidig brukstillatelse skal ensidig sykkelveg med fortau langs nordsiden av Kongsvingervegen, på strekningen mellom Kløfta velhus og fram til undergangen for gående ved jernbanen være regulert og opparbeidet, jf. tilsvarende krav i områderegulering for Kløfta stadion og Dyrskuplassen (plan ID: 375).
2019-5	Dal pleiehjem	Det tillates kun overnattingsvirksomhet og privat tjenesteyting i tilknytning til denne.
2019-35 2019-36	Olaløkka	Gang-/ sykkelveg skal være etablert på strekningen fra innkjøringen til idrettsanlegget og nordover til brua over Gardermobanen og E16, før anlegget kan etableres.
2019-36	Olaløkka	Det tillates kun idrettsrelatert næring som treningssenter og fysiske tilbud. Det tillates verken detaljhandel eller handel med plasskrevende varer. Utviklingen av næringsområdet er bare aktuelt dersom fotballforbundets planer for idrettsarealet gjennomføres.
2019-42	Algarheimsvegen 130	Ny kontorvirksomhet, servering og detaljhandel tillates ikke.
2019-94	Hersjøen camping	Når eiendommen utvikles skal det legges til rette for god tilgang for allmennheten til området generelt, og til badeplassen spesielt. Tilgang til annen bebyggelse innenfor området må sikres. Det tillates oppført bebyggelse til fritids- og turistformål.
2019-97	Jessheim nord	Område N/T2 i områdereguleringsplanen utvikles i henhold til de bestemmelsene som følger av områdeplanen.
2019-99	Jessheim nord	Område N/T3 i områdereguleringsplanen utvikles i henhold til de bestemmelsene som følger av områdeplanen. I området

		kan det etableres ny interkommunal brannstasjon.
2019-6	Fløgstad	Det kan åpnes for mottak av rene masser når øvrige mottak i kommunen er avsluttet. Det må gjennom regulering dokumenteres at tiltaket ikke har negativ konsekvens for omkringliggende miljø. Arealet skal fylles opp på en slik måte at mest mulig av arealet til enhver tid er produktivt jordbruksareal. Når mottaket avsluttes skal hele arealet dyrkes.
Willersrudjordet	Kløfta	Nytt næringsareal skal ha adkomst fra nåværende næringsområde. Det må gjennomføres trafikale vurderinger av krysset mellom Kongsvingervegen og Prestmoen i forbindelse med regulering.

4.5 Rekkefølgekrav vedrørende avvirking/hogst i nye reguleringsplaner

I alle nye reguleringsplaner tas det inn i rekkefølgebestemmelsene at det ikke tillates hogst i yngletiden: avvirking/hogst legges utenom yngletiden, 15.april – 15.juli.

4.6 Felles for områder foreslått avsatt til kombinert bebyggelse og anleggsformål

Område for kombinert bebyggelse og anleggsformål skal bygges ut med blandet formål; boliger, forretning (begrenset til småskala butikker, kiosker o.l.), kontor, servering, tjenesteyting og service. Lager- og industrivirksomhet tillates ikke.

§ 5 Utbyggingsavtaler

Utviklere av utbyggingsområder må påregne å bekoste teknisk infrastruktur i tilknytning til, og som er nødvendig for utbygging av områdene, blant annet vann- og avløpsanlegg, veg, herunder fortau/gang- sykkelveg med belysning, park, grønnstruktur og lekearealer.

Ved utbygging til nevnte formål skal behovet for utbyggingsavtale vurderes for hvert enkelt planområde.

Det til enhver tid gjeldende prinsippvedtak om bruk av utbyggingsavtaler i Ullensaker kommune legges til grunn for vurderingen og utarbeidelsen av avtalen.

§ 6 Kulturminner og kulturmiljø

6.1 Kulturminner og kulturmiljø – generelt

Kvaliteten i kulturlandskap og kulturminner/-miljø registrert i kulturminnevernplanen skal søkes bevart i plan- og byggesaksbehandling og anleggstiltak. Ved tiltak på verneverdige bygninger skal opprinnelig eller eldre eksteriør så langt som mulig opprettholdes. Nye bygg, konstruksjoner og anlegg skal utformes i samspill med omgivelsene. Tiltak som berører kulturhistoriske verdier, skal forelegges relevante fagmyndigheter for uttalelse.

I særskilte tilfeller kan kommunen vurdere at også bygg/anlegg som ikke er registrert i kulturminnevernplanen skal bevares.

Formålet er å ivareta viktige kildehistoriske og identitetsskapende elementer i lokalsamfunnene, sikre at dagens innbyggere og nye generasjoner får oppleve Ullensaker med historisk dybde, samt å skape attraktive tettsteder og byrom.

6.2 Kulturminner, kulturmiljø og kulturlandskap ved bygge- og anleggstiltak

Byggesaksbehandling skal ivareta hensynet til kulturlandskap og kulturminner/-miljø ihht retningslinjer og rutiner beskrevet i kulturminnevernplanen. Ved tiltak på verneverdige bygninger skal opprinnelige eller eldre eksteriør, karakter og særtrekk bevares.

Tilbygg og nybygg kan tillates når de etter kommunens vurdering er godt tilpasset og harmonerer med kulturminnet/-miljøet og omgivelsene. Kommunen skal stille krav til plassering, volum, høyde, form, takform og -tekking, fasadeuttrykk, detaljering, vindusutforming, kledning, materialbruk og fargevalg. Ved søknadsbehandling kan det bes om en estetisk redegjørelse.

Det skal vurderes om bygge- og anleggstiltak kan komme i konflikt med kjente eller hittil ukjente automatisk fredete kulturminner. For alle tiltak som kan komme til å virke inn på automatisk fredete kulturminner, skal regional kulturminnemyndighet kontaktes.

Kommunens kulturminnevernkonsulent skal høres i alle plan- og byggesaker.

6.3 Hensynssone H570_1-92 bevaring av kulturmiljø

Verneverdig bebyggelse innenfor hensynssone H570 (eget temakart) for bevaring av kulturmiljø i kommuneplanen skal bevares i målestokk, eksteriør, helhet og detaljer, og tillates ikke revet. Områdenes særpreg skal sikres. Verdifulle elementer i kulturmiljøet-/landskapet som topografi, opparbeidet struktur, vegfar, trær og annen vegetasjon, gjerder, gårds- og

isdammer o.l. skal ivaretas. Nye tiltak skal hensynta og tilpasses det eksisterende mht. plassering, volum og utforming.

I tilknytning til særlig viktige og sentrale kulturminner/-miljø og kulturlandskap skal det utvises en meget restriktiv praksis når det gjelder nye bygg og anlegg, fortetting ol. Eventuelle nye anlegg skal underordnes det eksisterende. Inngrep som kan forringe de kulturhistoriske verdiene tillates ikke.

Viktige kulturminner-/miljø og kulturlandskap som berøres av plansaker skal sikres gjennom regulering til hensynssone for bevaring av kulturmiljø. Hensynssoner fastsatt i kommuneplanen samt vurderinger i kulturminnevernplanen skal legges til grunn for utarbeiding av reguleringsplaner. Eksisterende kulturhistoriske og arkitektoniske verdier skal søkes innarbeidet i prosjektenes hovedgrep som estetiske og identitetskapende element.

§ 7 Landskap

Ved reguleringsplanlegging og bygge- og anleggstiltak skal hensynet til verdifulle og sårbare natur- og kulturlandskap ivaretas.

§ 8 Grønnstruktur

8.1 Grønnstruktur/vegetasjon i utbyggingsområder

Der ikke annet er bestemt i reguleringsplan, skal alle byggeområder utenom sentrumsområdene ha en andel grøntareal på bakkenivå som er minimum 30 % av netto tomteareal.

I reguleringsaker skal eksisterende og fremtidige aktuelle gangatkomster til overordnet grønnstruktur og friluftslivsområder sikres/gjennomføres. Sammenhengende grøntdrag og grønne lunger skal ivaretas og styrkes.

Ved utarbeidelse av nye reguleringsplaner skal terreng/overflateutforming, grønnstruktur, vegetasjon og overvannshåndtering samordnes, og det skal søkes å oppnå sammenhengende grønne korridorer.

8.2 Områder tilrettelagt for golf

I områdene tilrettelagt for golf, skal allmennheten ha adgang i form av gangforbindelser gjennom området.

§ 9 Vassdragssoner og naturmiljø

9.1 Vernede vassdrag

De vernede vassdragene Leiravassdraget og Hurdalsvassdraget berører arealer i Ullensaker kommune. Disse vassdragene inkludert deres nedbørsfelt er underlagt rikspolitiske retningslinjer for vernede vassdrag.

Inntil 100 meter langs følgende vassdrag kan arbeid og tiltak som nevnt i pbl. § 20-1 eller fradeling til slike formål, ikke iverksettes: Hurdal- og Vormavassdraget og Leiravassdraget.

9.2 Områder langs vassdragene Leira, Rømua og Risa

For områder langs vassdrag, slik det fremkommer av arealkartet, inntil 100 meter fra strandlinjen ved gjennomsnittlig flomvannstand, er det ikke tillatt å sette i verk arbeid og tiltak som nevnt i plan- og bygningslovens § 1-8. Unntatt fra forbudet er mindre anlegg for ferdsel og friluftsliv for allmennheten som kan tillates av kommunen etter særskilt søknad.

Langs vassdragene skal det opprettholdes og utvikles en vegetasjonssone på minst 30 meter. Vegetasjonssone på jordbruksareal er ivaretatt ved grasdekke eller stubb på de vassdragsnære arealene om høsten/vinteren.

Vannressursloven s § 11 om kantvegetasjon gjelder langs bekker og vassdrag.

9.3 Erosjon langs bekker med årssikker vannføring

For bebyggelse og anlegg skal avstanden til elve-/ bekkkant være minst like stor som høyden på kanten, men ikke mindre enn 20 meter, jf. veileder til TEK-17 kapittel 7 eller nyere.

Ved utbygging og fortetting tillates ikke økt vannføring til bekk eller vassdrag, jf. bestemmelsene § 13.1.

9.4 Lukkede bekker og bekkelukking

Bekkelukking er ikke tillatt.

Lukkede bekker kan kreves gjenåpnet ved planlegging og utbygging. Unntak ved nødvendig tiltak i landbruk eller stedbunden næring. Det forutsettes at bekkeløpet og det omliggende arealet tilknyttet bekken avpasses en klimatilpasset flomvannføring i henhold til Norges vassdrags- og energidirektorats (NVE) retningslinjer for flom- og skredfare i arealplaner (nr.2/2011, siste revisjon).



Ved gjenåpning av lukkede bekker skal det foreligge nødvendig dokumentasjon av konsekvenser. Dokumentasjonen skal også inneholde en plan for gjennomføring av avbøtende sikringstiltak for omkringliggende arealer, bygninger og annen infrastruktur.

9.5 Hensynssone naturmiljø

Ved søknadspliktige tiltak innenfor hensynssonene skal konsekvenser for naturopplevelser, natur- og landskapsverdi i og langs elveløp dokumenteres. Bekkelukking tillates ikke. Lukkede vannveier skal vurderes åpnet og restaurert.

- Pbl § 11-8, c) Særlige hensyn til bevaring av naturmiljøer H560_1 til 8
- Pbl § 11-8, c) Hensyn friluftsliv H530_1, 2, 8, 10, 11, 15 og 16
- Pbl § 11-8, c) Hensyn landskap H550_1

9.6 Landskapsvernområder og naturreservat – båndlagt etter naturmangfoldsloven

Innenfor verneområdene tillates kun tiltak som er i tråd med verneforskriftene for områdene.
Hensynssoner: H720_1 til 12

- Aurmoen landskapsvernområde
- Elstad landskapsvernområde
- Nordbytjern landskapsvernområde
- Sandtjern naturreservat
- Ljøgodttjern naturreservat
- Svenskestutjern naturreservat
- Romerike Landskapsvernområde

§ 10 Kollektivtraseer

Ved regulering og bygging langs definerte kollektivtraseer, jf. arealplanen (fv. 174 Algarheimsvegen/ Jessheimvegen og fv. 454), skal nødvendig areal til bussframkommelighet/kollektivfelt sikres.

§ 11 Parkering

11.1 Krav til parkering

Den til enhver tid gjeldende parkeringsnorm for Ullensaker kommune, jf. kap. 2, skal legges til grunn for all arealplanlegging og byggesaksbehandling.

Der ikke annet er bestemt i den enkelte reguleringsplan vedrørende parkeringsplasser, gjelder parkeringsnorm for Ullensaker kommune for nye tiltak.

I boligområde(r) med felles parkeringsanlegg skal:

- Parkeringsplasser skal (utover de som er tinglyst på den enkelte leilighet), herunder gjesteplasser og plasser reservert for forflytningshemmede, etableres som fellesareal for boligene de skal betjene. Gjesteplasser, og plasser for forflytningshemmede, skal være tilgjengelige utenom avstengt parkering forbeholdt beboere.
- Ved større utbygginger skal det vurderes om parkering kan løses samlet for flere utbyggingsprosjekter.
- Bildeling skal vurderes i reguleringsplaner slik at p-plasser for bildeling sikres.

§ 12 Handel og kjøpesentre

12.1 Kjøpesenter

Etablering av kjøpesentre innen detaljvarehandel med samlet bruksareal på mer enn 3000 m² BRA tillates ikke utenom områder med sentrumsformål i Jessheim og Kløfta.

12.2 Øvrig detaljhandel

I lokalsentrene (se definisjon i kap. 3), i områder med næring-, sentrum- eller kombinertformål, kan det etableres detaljhandel for dagligvarer med inntil 800 m² BRA salgsareal. Det kan også etableres annen «strøktjenende handel» (se definisjon i kap. 3) i tilknytning til dagligvarehandel i lokalsentrene, men ikke utover et totalareal på 1200 m². Med salgsareal menes gulvflaten i den delen av et utsalgssteds lokale hvor varer beregnet for salg til publikum er synlig utstilt. Lagerrom og oppholdsrom for personale medregnes ikke. Endelig størrelse og omfang fastsettes i detaljreguleringsplan for området.

Detaljhandel direkte fra lager (lagerutsalg) i områder som ikke er regulert til detaljhandel, tillates ikke.

Hentepunkter («pick up points») for varer kjøpt på internett som inngår i detaljhandelsbegrepet tillates kun i områder regulert til handel.

12.3 Handel med plasskrevende varer

Etablering av forretninger for plasskrevende varegrupper, dvs. biler og motorkjøretøy, landbruksmaskiner, trelast og andre større byggevarer, salg fra planteskoler og hagesentre tillates kun der det i reguleringsplanen legges til rette for slik handel. Reguleringsplaner med andre definisjoner av tillatte varegrupper skal fortsatt gjelde.

§ 13 Samfunnssikkerhet

13.1 Geotekniske undersøkelser

For tiltak (fradeling og byggetiltak) under marin grense: Det stilles krav til fagkyndig geoteknisk utredning og dokumentasjon av spørsmål om stabilitet og evt. nødvendige kompensierende tiltak før bygging, graving eller andre tiltak iverksettes. Retningslinjer og anbefalinger gitt av NVE skal ivaretas. Dette gjelder ved utarbeiding av reguleringsplaner og ved søknad om tiltak i både regulerte og uregulerte områder. I forbindelse med større tiltak skal det gjennomføres uavhengig kontroll/tredjeparts kontroll av geotekniske tiltak/vurderinger.

Det må dokumenteres at krav om sikkerhet mot kvikkleireskred er ivaretatt i henhold til byggteknisk forskrift § 7-3 og den til enhver tid gjeldende veileder fra NVE *Sikkerhet mot kvikkleireskred før tiltak i gang settes*.

13.2 Høyspentanlegg, mobilmaster, basestasjoner mm.

Ved tiltak som omfatter boliger, barnehager og skoler nærmere enn 100 meter fra høyspentanlegg skal magnetfeltet utredes. Ved nybygg og nye anlegg hvor magnetfeltet i oppholdssoner overskrider $0,4 \mu\text{T}$ (mikro-tesla) i årsmiddel skal tiltak utredes. Ved montering av mobilmaster, basestasjoner og trådløse nettverk i offentlige rom (utendørs og innendørs) skal strålevernmyndighetenes faglige anbefalinger følges. Alternative plasseringer/løsninger skal vurderes dersom dette kan redusere eksponeringen mot boliger, barnehager, skoler og offentlige rom i nærheten.

Det er byggeforbud i båndleggingssonen høyspenninganlegg H740. Alle tiltak i terreng og alt anleggsarbeid skal forhåndsgodkjennes av ledningseier.

13.3 Flom og aktsomhetsområder for flom

I alle plan- og byggesaker skal flomfare utredes i både regulerte og uregulerte områder.

Ved tiltak etter plan- og bygningsloven § 20-1 a), b) d), g), k), l) og m), og § 20-4, 1. ledd innenfor aktsomhetsområde for flom må det dokumenteres at tilstrekkelig flomsikring er ivaretatt og etablert. Eventuelle tiltak i flomutsatte områder må utformes slik at de tåler å stå under vann. Dette gjelder både vassdragsflomveger og urbane flomveger (flom skapt av nedbør i urbane områder, konsekvenser av økt andel tette flater).

I områder markert med flomfare i aktsomhetskart for flom med hensynssone H320 skal byggteknisk forskrift § 7-2 og NVEs retningslinjer 2/2011 «Flaum og skredfare i arealplanar» eller den til enhver tid gjeldende veileder, legges til grunn ved planlegging og utførelse av nye tiltak.

Ved tiltak langs strekninger, hvor det tidligere er gjennomført bekkelukkinger, skal det vurderes å velge løsninger som sikrer framtidige åpne vannveger.

13.4 Sikring av drikkevannsbrønner hensynssone

Alle tiltak som kan få konsekvenser for drikkevannskvaliteten innenfor Transjøen Vest brønnfelt hensynssone H110 skal utarbeide en konsekvensanalyse som belyser om tiltaket har påvirkning på grunnvannsmengde og -kvalitet både under utførelse og etter tiltaket er ferdig. Det er krav til at tiltaket ikke medfører at grunnvannet trenger mer rensing enn i dag, og at det ikke blir en reduisering i mengde vann som kan hentes ut av brønnfeltet.

13.5 Fare- og sikringssoner

Pbl. § 11-8, a):

- Faresone – ras og skredfare H310_1 til 7
- Faresone – brann og eksplosjonsfare H350_1 til 3
- Faresone – annen fare H390_3 (deponi med alunskifer)

- Sikringssone – byggeforbud rundt veg, bane og flyplass H130_1 og 2
- Sikringssone – jernbanetunnel H190_1 (hovedflyplassen)
- Sikringssone – støysone H290_1 til 3 (militær flystasjon)
Sikkerhetssonene rundt Forsvarets laste-/losseplattform ved Gardermoen flyplass er markert på plankartet. Det er knyttet restriksjoner til sonene.

- Båndleggingssone – høyspenningsanlegg H740_1 og 12.

Område som er sikret etter Luftfartsloven §§ 7 – 13 - Vedtatt av Samferdselsdepartementet 17.06.1998:

- Innenfor ytre vurderingssone i restriksjonsplanen angitt på arealkartet, er det fastsatt bestemmelser for flyplassen og dens omgivelser. Ytre Restriksjonsplan, BRA kart. Ref: OHAS/F/HEO/80/3302/E06 og OHAS/F/HEO/80/1010/E09.

§ 13.6 Hensynet til turbulens ved Oslo lufthavn

Større bygg, massedeponier, snødeponier eller andre anlegg, skal ha en høyde over eksisterende terreng der hinderet ønskes plassert, som er mindre enn 1/35 av avstanden til rullebanenes senterlinje eller forlenget senterlinje. Nevnte vurderinger gjelder for dagens to rullebaner.

Det kan innvilges dispensasjon etter søknad. Som del av søknadsmaterialet, skal det fremlegges rapport fra vindstrømningsanalyse, før avgjørelse kan fattes.

§ 13.7 Farlig eller villedende belysning ved innflyging til Oslo lufthavn Avinor skal høres i forbindelse med søknad om tiltak som endrer lyssettingen i innflygingsområder til lufthavnen og som kan ha innvirkning på sikkerheten for lufttrafikken.

§ 14 Krav til infrastruktur og tekniske løsninger

14.1 Konsekvenser av klimaendringer

Ved tilpasning til konsekvenser av klimaendringer, herunder klimafaktor, skal høye alternativer fra nasjonale klimaframskrivninger legges til grunn. Kommunen skal fastsette klimafaktor.

14.2 Krav til lokal overvannshåndtering

Ved all arealplanlegging og byggesak skal det utarbeides plan for overvannshåndtering.

Overvann skal løses lokalt innenfor hver enkelt eiendom eller planområde. I størst mulig grad skal overvann tas hånd om ved kilden (fordrøyning – bruk av tretrinns-strategien for overvannshåndtering, se definisjon i kap. 3) slik at vannbalansen opprettholdes tilnærmet lik naturtilstanden. Forvaltning skal bygge på prinsippet om lokal overvannshåndtering. Det forutsettes at slik håndtering ikke skal medføre økt vannføring i vassdrag, herunder fare for erosjon og forurensing. Andel tette flater skal søkes minimalisert.

Overvannshåndtering skal planlegges slik at det kan inngå som et bruks- og trivselselement i utearealer. Overvann bør også bidra til å sikre biologisk mangfold.

Åpne, overflatebaserte løsninger foretrekkes.

14.3 Energi

Ved utbygginger som samlet utgjør over 1000 m² oppvarmet BRA, skal det utarbeides en energiutredning. Energiutredningen skal dokumentere forbruk og forsyning av energi til stasjonær bruk.

Energiutredningen skal fokusere spesielt på:

- redusere behovet for «tilført energi» ved å utnytte lokal fornybar energi
- utveksling/sambruk av energi i området

14.4 Vann, avløp og renovasjon

14.3.1 Tilknytningsplikt vann og avløp

All bebyggelse, inkludert eksisterende og ny fritidsbebyggelse, har krav om tilknytning til offentlig vann- og avløpsnett dersom det etter kommunens skjønn ikke vil være forbundet med uforholdsmessig stor kostnad, eller andre særlige hensyn tilsier at det bør gjøres unntak fra kravet, jf. Pbl §§ 27-1, 27-2 og 30-6.

14.3.2 Renovasjon

Husholdningsavfall

Renovasjonsordningen skal praktiseres etter gjeldende forskrift og øvrig reglement. Anbefalt renovasjonsordning for nye husholdninger etter boligtetthet:

Oppsamlingsenhet	Antall boliger
Små beholdere på hjul	Under 15 boenheter
Nedgravd avfallsløsning (brønn- mobilt avfallssug)	Over 15 og under 300 boenheter
Avfallssug	Mer enn 300 boenheter

Nedgravde avfallsløsninger for husholdninger skal være universelt utformet og plasseres på egen grunn.

Næringsavfall

Ordning for næringsavfall skal etableres etter gjeldende regelverk, og på egen grunn.

14.5 Byggegrense mot riksveger samt rammeplan for avkjørsler

14.5.1 Byggegrense mot E6 og E16

Byggegrense langs E6 og E16 er 100 meter regnet fra senter av kjørebanelen i hver retning. Unntatt er områder med godkjente reguleringsplaner.

14.5.2 Rammeplan for avkjørsler:

I byggeområdene og i LNFR-områdene skal nybygg lokaliseres slik at avkjørsel fra riks- og fylkesvegnettet kan skje i samsvar med rammeplanen for avkjørsler, som vist på temakart.

14.6 Krav til tekniske løsninger for kommunale veger, inkludert vegbelysning

Kommunale og private veger skal planlegges og bygges etter den til enhver tid gjeldende vegnorm og veglysnorm.

Fremkommelighet for renovasjonskjøretøy (stor lastebil) og utrykningskjøretøy skal sikres.

For veganlegg som skal overtas av Ullensaker kommune skal detaljplaner godkjennes av kommunen.

§ 15 Miljøkvalitet

Før førstegangsbehandling av detaljreguleringsplan må det foreligge en vurdering av om det kan finnes mulighet for grunnforurensninger, og i så tilfelle må det utarbeides en tiltaksplan (jfr. forurensningsforskriftens kap.2).

Ved søknad om tiltak langs vassdrag kan kommunen kreve dokumentasjon av vannkvalitet før og etter gjennomføring av tiltak.

§ 16 Støy og luftforurensning

16.1 Luftforurensning

De til enhver tid gjeldende retningslinjene for behandling av luftforurensning (T-1520) i arealplanleggingen, skal legges til grunn ved planlegging etter plan- og bygningsloven.

16.2 Støy

Retningslinje for behandling av støy i arealplanlegging (T-1442), skal legges til grunn for planlegging av ny bebyggelse til støyfølsomt bruksformål (boenheter, boliger, fritidsboliger, sykehus, pleieinstitusjoner skoler og barnehager). Grenseverdier i T-1442, tabell 3 skal tilfredsstilles, jf. bestemmelsene § 1.4.

16.3 Støy fra anleggsvirksomhet

I reguleringsbestemmelser skal det gis regler for støy under anleggsvirksomhet, jf. T-1442, avsnitt 4, Retningslinjer for begrensning av støy fra bygg- og anleggsvirksomhet.

16.4 Krav til støyfaglig utredning

Ved etablering av byggetiltak med støyfølsomme bruksformål i gul sone definert i retningslinjen (T-1442, tabell 1) kreves en støyfaglig utredning. Støyfaglig utredning, inkludert refleksjonsstøy og støy fra utendørs kilder, skal foreligge samtidig med reguleringsforslag, eventuelt ved søknad om rammetillatelse og igangsettingstillatelse i byggesaker.

Nødvendige avveininger og avbøtende tiltak skal fastsettes i reguleringsplan, rammetillatelse og ved igangsettingstillatelse.

Kommunens støysonkart for veg, fly, jernbane og skytebane, jf. Ullensaker kommunes kartdatabase, er grunnlag for vurdering av behov for støyfaglig utredning.

16.5 Avvikssoner – særlige bestemmelser for sentrale områder på Jessheim og Kløfta – T-1442

Det kan etableres ny bebyggelse med støyfølsomt bruksformål i rød eller gul støyson innenfor følgende byggeområder:

Jessheim:

- i sentrale deler av Jessheim (se kart i retningslinjene)
- langs Hovedbanen
- byggeområdene langs fv. 174 (fra og med Meiserudbekken i øst til E6 i nord)
- langs Trondheimsvegen nordover til fv. 174 ved Grønvoll
- langs hovedvegene i Gystadmarka

Kløfta:

innenfor planavgrensningen til kommunedelplanen (2012):

- langs jernbanen
- langs Trondheimsvegen
- langs Kongsvingervegen

Det må da dokumenteres at krav til innendørs støynivå oppfylles. Bebyggelsen skal utformes slik at en oppnår en stille side. Alle boenheter skal ha en stille side, minimum 50 % av rom med støyfølsomt bruksformål skal vende ut mot stille side (minimum ett soverom).

§ 17 Masseforvaltning

17.1 Massemottak

Mottak, oppfylling og uttak av masser skal godkjennes av kommunen. Mottak av masser kan kun skje i henhold til vedtatt reguleringsplan. Mottak skal skje til godkjente anlegg.

For tiltak som innebærer mottak av masser (snø og masse) kreves reguleringsplan. Lagring av snø skal så vidt mulig løses lokalt. Det skal ikke dumpes snø i vassdrag eller overvannssystem.

Bygge- og anleggstilltak skal prosjekteres på en slik måte at man i så stor grad som mulig oppnår massebalanse. Alt mottak av masser og oppfylling av masser fra bygg- og anleggsaktivitet skal skje i godkjente massemottak/massesorteringsanlegg. Transport av slike masser til massemottak skal skje i samsvar med godkjent transportplan. Ved alt mottak av



masser kreves det dokumentasjon av forurensning. Det skal dokumenteres at massene ikke inneholder fremmede invaderende arter (jf. definisjon i naturmangfoldloven av 19.06.2009 nr. 100).

Slam fra byggegrøper mv. skal ikke tilføres vann-, avløp- eller overvannssystem eller vassdrag.

17.2 Råstoffutvinning

Uttak av råstoff kan kun skje i henhold til vedtatt reguleringsplan.

§ 18 Estetikk og boligkvaliteter

18.1 Estetiske krav til bebyggelse og anlegg

18.1.1 Estetiske krav

Nye bygge- og anleggstiltak skal prosjekteres og utføres slik at de etter kommunens skjønn innehar gode visuelle kvaliteter i seg selv, i forhold til dets funksjon og sett i sammenheng med tiltakets naturlige omgivelser, plassering og omkringliggende bebyggelse. Fasadene mot offentlig tilgjengelig arealer skal gis høy kvalitet og god estetisk utforming tilpasset områdets karakter.

Langs viktige kommunikasjonsårer, skal tiltak plasseres og utformes slik at eksisterende alleer, trekker og store enkeltrær kan bevares. Langs strekninger hvor det i dag ikke er trær skal det ved større tiltak, så langt det er mulig, plantes trær i allé, trekker, grupper eller enkeltvis.

18.1.2 Redegjørelse for estetiske kvaliteter

Kommunen krever at det i forbindelse med reguleringsplaner leveres en stedsanalyse med redegjørelse av stedets kvaliteter og egenskaper. I byggesaker skal en redegjørelse for, og vurdering av, tiltakets estetiske kvaliteter inngå. Redegjørelsen skal følge opp plangrep som planbeskrivelsen til vedtatt reguleringsplan beskriver som viktige for valg av arkitektonisk konsept, løsninger og form. En slik redegjørelse skal foreligge i byggesaker innenfor sentrumsformål og kombinerte formål. Dersom kommunen finner at det er vesentlige avvik mellom kvaliteter beskrevet i planbeskrivelsen og den estetiske redegjørelsen, kan kommunen kreve ny detaljregulering.

18.1.3 Boligkvalitet og variasjon i størrelse av boenheter

I detaljreguleringsplaner for boligformål kan kommunen stille krav til antall boenheter, boenhetens størrelse og variasjon i boligsammensetning.

Formålet er å sikre tilgang på nødvendige boligtyper, skape varierte bomiljøer, samt motvirke ensartede områder. Variasjon i boligstørrelse skal vurderes ut ifra det enkelte prosjektet,





nærområdet og behovet i kommunen.

Det skal ikke bygges ett-roms leiligheter med mindre boareal enn 35 m². To-roms leiligheter bør være minimum 50-55 m². Maksimalt 35 % av leilighetene i sentrumsnære prosjekter kan være ett- og to-romsleiligheter. Minst 20 % av leilighetene bør være over 80 m².

18.1.4 Svalganger

I områder for sentrumsformål tillates ikke svalganger.

I områder for kombinerte formål og øvrige områder for boligformål kan svalganger i særskilte tilfeller vurderes dersom løsningen høyner byggets arkitektoniske kvaliteter både i seg selv og i forhold til omgivelsene, og medfører bedre bokvalitet totalt i prosjektet. Vurderingen skal som et klart utgangspunkt være restriktiv, og det forutsettes at svalgangene ikke vender mot offentlig gate/plass.

18.1.5 Områder med sentrumsformål

Områder med sentrumsformål skal ha åpne og aktive fasader ut mot bygater. Det skal tilrettelegges for publikumsrettede funksjoner. Fasader mot gate der funksjonen er forretning skal være åpne med glass som hovedmateriale. Andre funksjoner som kontor og tjenesteyting skal tilstrebe åpne fasader. Glass skal ikke tildekkes eller folieres. Solskjerming er tillatt. Forretninger som ligger mot gate, skal ha direkte inngang fra gate.

18.2 Skilt og reklame

Plassering av skilt og reklame er søknadspliktig.

Skilt og reklame skal tilpasses/underordnes bygningsmiljø og arkitektur med tanke på plassering, gruppering, materialvalg, utforming og farge. Det skal fortrinnsvis brukes ett fasadeskilt pr. virksomhet pr. fasade hvor bygningen er oppført mot gate.


Mengden skilt/reklame i bynære kulturmiljø skal begrenses, både i miljøet som helhet og på de ulike bygningene. Skilt/reklame skal ha et avdempet preg og stiluttrykket skal tilpasses omgivelsene. Utførelse skal som et klart utgangspunkt være i enkeltbokstaver og ikke hele, trykte skiltplater.

§ 19 Leke-, aktivitets- og uteoppholdsarealer

19.1 Områder med frittliggende småhusbebyggelse

I områder med frittliggende småhusbebyggelse skal det for hver boenhet avsettes et minste uteoppholdsareal (MUA), hvor parkeringsareal og kjørearealer ikke kan regnes med.

Dette skal gjøres etter følgende norm:





- eneboliger: 200 m² hvorav et areal på minst 80 m² skal være sammenhengende. Lengde-/breddeforhold skal ikke overstige 2:1.
- sekundærleilighet: 50 m², hvorav et areal på minst 40 m² skal være sammenhengende. Lengde-/breddeforhold skal ikke overstige 2:1.
- tomannsboliger: 150 m², hvorav et areal på minst 60 m² skal være sammenhengende. Lengde-/breddeforhold skal ikke overstige 2:1.

19.2 Områder med konsentrert småhusbebyggelse

For områder med konsentrert småhusbebyggelse er kravet 100 m² uteoppholdsareal pr. bolig, hvorav 50m² skal være sammenhengende og ha en minimum bredde på 5 meter.

19.3 Områder med blokkbebyggelse

For områder med blokkbebyggelse er kravet 45 m² per 100 m² BRA til uteoppholdsareal, hvorav minimum 25 m² skal opparbeides til «lekbart areal» for barn på terreng. Maksimum 5 m² av privat balkong/terrasse kan inngå i utregningen.

Ved bebyggelse der alle boliger har tilgang til privat uteoppholdsareal på terreng som oppfyller krav til uteoppholdsareal, kan privat areal medregnes til felles uteoppholdsareal. Privat uteoppholdsareal kan ikke oppfylle krav til lekbart areal.

19.4 Felles for alle områder

19.4.1 Krav til solinnfall

Felles uteoppholdsarealer skal være solbelyst til sammen 5 timer 1.mai, hvorav minst tre timer mellom kl. 15:00 og kl. 20:00.

19.4.2 Størrelse på og utforming av felles uteoppholdsareal

Minste størrelse på samlet felles uteoppholdsareal på terreng/lokk skal være 250 m² for tomter over 1500 m². Lengde-/breddeforhold skal ikke overstige 2:1. Ved anleggelse av felles uteoppholdsareal på lokk på/over gateplan, skal minimum 50 % av arealet ha jorddybde som muliggjør dyrking av store busker og trær.

Følgende inngår i uteoppholdsareal:

Ubebygde areal på bakkeplan, og ikke-overbygde terrasse som stikker mindre enn 0,5 meter over bakken.

Følgende inngår ikke i uteoppholdsareal:

Takterrasser, areal med helling over 1:3, og nødvendig snu- og kjøreareal, samt parkeringsareal.

Kvalitetskrav til uteareal:



Felles uteoppholdsareal skal ha en naturlig beliggenhet i tilknytning til bebyggelsen den betjener, og ha trygg adkomst fra nærliggende boligområder. Lekbart areal skal opparbeides med flerfunksjonelle lekeapparater, og arealet skal være egnet for variert fysisk aktivitet for ulike alders- og brukergrupper. Større områder skal ha et større lekeareal tilpasset eldre barn. Terreng og vegetasjon som skaper identitet og/eller tilfører kvaliteter, og variasjon i leke- og uteoppholdsarealene skal søkes bevart.

Uteareal skal lokaliseres slik at områdene har gode sol- og lysforhold, og er beskyttet mot trafikk, støy, forurensning, renovasjon, parkering, høyspentledninger og trafokiosker. Alt leke-, aktivitets- og uteoppholdsareal som inngår i arealberegningen skal ha støynivå under grenseverdien for gul støysone.

§ 20 Nåværende boligområder

20.1 Generelt

20.1.1 Minste tomtestørrelse

Boligtomter skal ha en funksjonell og god utforming.

Minste tomtestørrelse for ny og gjenværende tomt ved deling og seksjonering i nåværende boligområde:

- 800 m² for tomt til enebolig
- 1200 m² for tomt til tomannsbolig

20.1.2 Arkitektur og bebyggelsesstruktur

I boligområder hvor bebyggelsen har et gjennomgående, enhetlig preg, skal kommunen kreve at nye byggetiltak skal ta hensyn til dette. Dette gjelder arkitektoniske kvaliteter som for eksempel takform, materialvalg, volum og proporsjoner, samt plassering i forhold til veg. Kvaliteter i eksisterende bebyggelsesstruktur skal opprettholdes.

20.1.3 Sekundær boenhet

Det tillates sekundær boenhet kun i tilknytning til enebolig, og ikke i tilknytning til garasje eller annet frittstående bygg, med mindre annet er bestemt i den enkelte plan.

Maksimal størrelse på sekundær boenhet er 80 m² BRA.

20.2 Definisjoner

Følgende begreper er en videreføring og presisering av kommunens praksis:

- Fortetting og boligfortetting
- Småhus
- Hovedbruksenhet



- Frittliggende småhusbebyggelse
- Konsentrert småhusbebyggelse
- Enebolig
- Enebolig med sekundærbolig
- Tomannsbolig
- Rekkehus
- Kjedehus
- Tre-/ firemannsbolig
- Lavblokk
- Bebyggelse med støyfølsomt bruksformål
- Rom med støyfølsom bruk
- Stille områder

Begrepene er definert i kap. 3 – Utdypende forklaringer og definisjoner.

§ 21 Landbruk, natur og friluftsområder (LNF)

21.1 Generelt byggeforbud

I landbruks- natur- og friluftsområdene er det ikke tillatt å oppføre nye bygninger eller andre konstruksjoner og anlegg som ikke er tilknyttet stedbunden næring. Nye tiltak skal tilpasses eksisterende uttrykk og estetikk i området, slik at de karakteristiske, visuelle kvalitetene ved gårdstunene i størst mulig grad videreføres.

Søknad om mindre byggetiltak som for eksempel tilbygg, fasadeendringer, garasjer, uthus, boder o.l. på bebygde bolig- og fritidseiendommer tillates, forutsatt at det ikke etableres ny boenhet.

Garasje / uthus skal være underordnet bolighus i størrelse og volum, og være godt tilpasset terreng.

Skoglovens § 2 gjelder så fremt ikke annet følger av verne- eller planvedtaket eller av forskrifter knyttet til vedtaket. Jordlovens §§ 8, 9 og 12 skal fortsatt gjelde i områder avsatt til utbygging og masseuttak inntil tiltak iht. vedtatt reguleringsplan skal igangsettes.

21.2 Buffersone mellom produktivt landbruksareal og utbyggingsområde

Ved ny regulering skal det mellom produktivt landbruksareal og ny tomt eller eksisterende ubebygde tomt til bolig-, næring- og fritidsbebyggelse, være minimum 10 meter bred buffersone med hensiktsmessig, konfliktdependende beplantning. Avstandskravet kan fravikes dersom

høydeforskjell, mellomliggende vei eller lignende forhold tilsier at det blir mindre risiko for interessekonflikter mellom arealbrukskategoriene.

21.3 Kulturlandskap

Opparbeidelsestiltak og skjøtsel skal tilpasses kulturlandskapsverdier som åkrer, beitemarker, steingarder, bakkemurer, veier, stier og andre fysiske spor etter tradisjonell landbruksdrift.

I vurdering av søknad om nydyrking, massefylling og bakkeplanering skal det tas hensyn til om denne vil endre eller forringe landskapskvalitetene i området.

21.4 Spredt boligbygging

Spredt boligbebyggelse innenfor LNFR-områder tillates med inntil 5 boenheter totalt for hele kommunen i hvert kalenderår innenfor områdene som er angitt i plankartet:

1. Ved Ullensaker kirke
2. Borgenfjellet
3. Allmenningen, to områder
4. Jødal

Ved 5 eller flere boenheter innen samme delområde stilles det krav om detaljreguleringsplan. Følgende kriterier legges til grunn for lokalisering og utforming:

- Ved spredt boligbygging er hovedmålet fortetting.
- Ny bebyggelse skal ikke legges på fulldyrket mark, og i størst mulig grad ikke på dyrkbare arealer
- Etablering av nye boliger må ikke komme i konflikt med biologisk mangfold, nyere tids kulturminner og/eller kulturlandskap.
- Trygg skoleveg skal legges til grunn ved vurdering.
- Boligene skal lokaliseres slik at de underordnes kulturlandskapet og ha et formspråk og volum som samsvarer med eksisterende bebyggelse i området.
- Ny bebyggelse skal ikke lokaliseres i flystøysonene II, III og IV dvs. med støynivå høyere enn 60 dB EFN. De til enhver tid gjeldende forskrifter for flystøy fra hovedflyplassen legges til grunn.

Retningslinjer til kommuneplanbestemmelsene

Til § 8.1

Ved utarbeidelse av reguleringsplaner for framtidige områder for bebyggelse og anlegg skal viktige naturkvaliteter kartlegges og søkes sikret som arealformål grønnstruktur, og/eller med angivelse av hensynssone. Viktige trær og vegetasjonsområder skal avmerkes i nye reguleringsplaner og beskyttes i bygge- og anleggsfasen.

Ved registrering av fremmede arter i planområdet, skal metode for bekjempelse av disse artene beskrives i reguleringsplanen og evt. fremgå av reguleringsbestemmelsene.

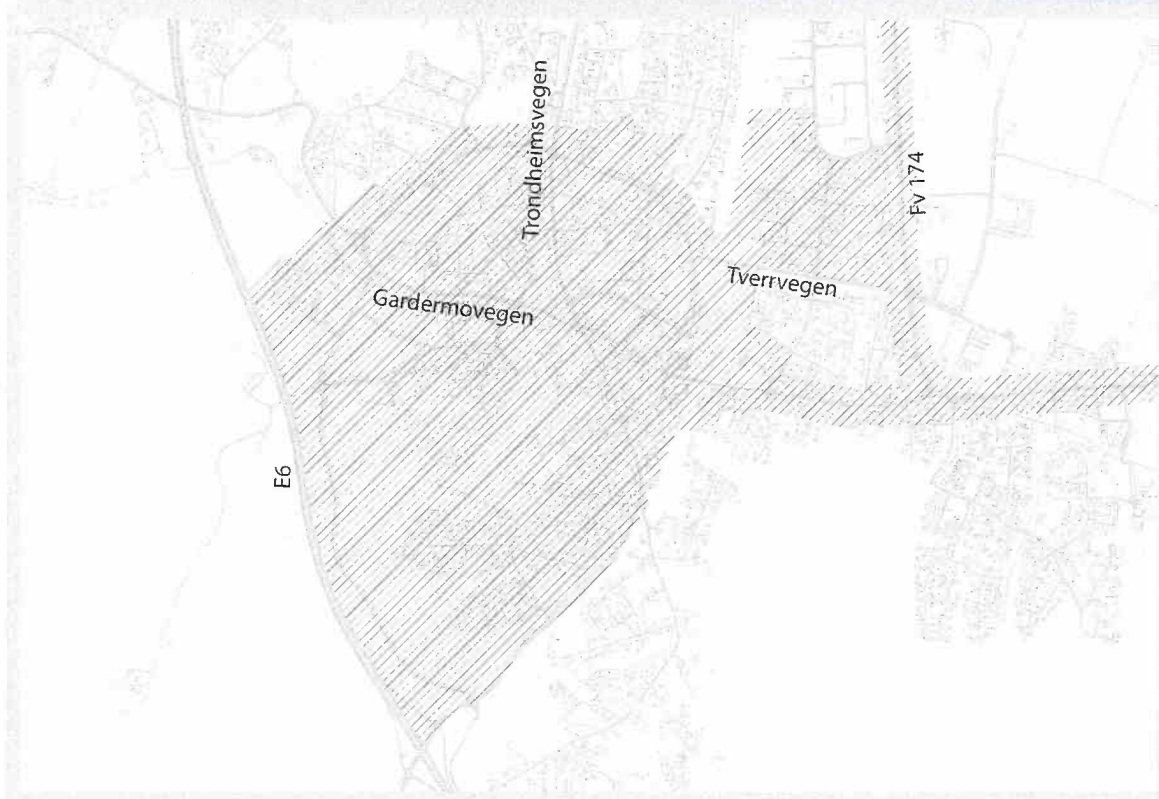
Ved beplantning av uteareal og grønnstruktur skal det tilrettelegges i størst mulig grad for pollinerende insekter, med innslag av vekster som er gode bie- og humleplanter. Det skal ikke innføres eller spres uønskede eller fremmede arter ved opparbeiding og beplantning av areal.

Til § 9

Vassdragene kan gjøres tilgjengelig for alle ved at det legges til rette med for eksempel parkeringsplasser, fiskeplass for bevegelsehemmede, utslippsbrygge for kano etc.

Til § 16.5

Illustrasjon – unntaksområde for sentrale deler av Jessheim



Til § 18.1.4

Eventuelle svalganger skal som minimum:

- Utformes eller orienteres slik at de i størst mulig grad skjermes mot vind og nedbør.
- Krav til universell utforming skal være oppfylt.
- Det tillates passering av inntil 5 leiligheter på svalgang fra hovedatkomst og til egen bolig.
- Arealet kan ikke medregnes som privat balkong/terrasse etter § 3.1.2.
- Gangarealet må oppfylle krav gitt i teknisk forskrift og være universelt utformet.
- Svalganger skal være godt tilpasset fasaden. Svalgangene skal med hensyn til materialbruk, lyddemping, lys, fysiske skilleinnretninger og lignende utformes som viktig del av bomiljøet. Disse forhold skal dokumenteres i byggesaken.

Kapittel 2: Parkeringsnorm for Ullensaker kommune

Uavhengig av arealformål i kommuneplanens arealdel kan kommunen stille krav til parkering jf. PBL. §11-9, nr.5. Parkeringsnormen for Ullensaker kommune gjelder for all arealplanlegging i kommunen, der annet ikke fremgår av kommuneplanens bestemmelser eller andre nyere planer.

Parkeringskravene gjelder for bil, sykkel, moped/ mc og plasser reservert for forflytningshemmede, de skal anvendes i bygge- og reguleringsaker ved nybygg, ombygging eller bruksendring.

Kommunen kan treffe bestemmelse om flere eller færre p-plasser enn nevnt i kravene når forhold på stedet tilsier det. Ved endring skal krav til parkeringsdekning sees i sammenheng med kollektivtilbudet og tilgjengeligheten til fots og med sykkel.

Uteareal og lekeplasser skal prioriteres foran plasser til parkering ved arealknapphet.

2.1 Arealkrav for parkering

Følgende arealkrav gjelder for biloppstillingsplasser på bakkeplan, og inngår i beregning av utnyttelsesgrad med minimum 18 m² pr plass.

Funksjonelt manøvreringsareal må ivaretas på egen eiendom.

2.2 Elbilparkering og ladeinfrastruktur

For alle nye næringsbygg skal minst 30 % av biloppstillingsplassene, minimum 2 plasser, ha ladepunkt for el-bil. I tilknytning til institusjoner som skoler, barnehager, sykehus og lignende skal minst 10 % av biloppstillingsplassene, minimum 2 plasser, ha ladepunkt for el-bil. For alle (garasje)bygg skal det være tilrettelagt med trekkerør på ytterligere 10 % av plassene.

Ved større nye utbyggingsprosjekter (10 stk. hovedbruksenheter og flere) med felles parkeringsanlegg med flere enn 10 biloppstillingsplasser skal det være sikret tilstrekkelig strømtilførsel til at det kan etableres opplegg for lading av el-bil på alle parkeringsplassene.

For nye boligbygg med mer enn 4 boenheter skal minimum 50 % av biloppstillingsplassene ha fremlagt lademulighet, og ytterligere 40 % skal ha fremlagt infrastruktur for fremtidige ladepunkter. Parkeringsanlegget skal bygges slik at det senere er mulig å tilrettelegge samtlige p-plasser for lading av el-biler.

Nye og rehabiliterte bensinstasjoner skal ha minst 2 tilgjengelige og fungerende hurtigladerpunkter for el-bil.

2.3 HC-parkering

Minimum 5% av parkeringsarealer ved publikumsbygg og ved felles parkeringsanlegg skal være tilrettelagt for bevegelseshemmede (det skal alltid avsettes minst 2 biloppstillingsplasser).

2.4 Sykkelparkering og ladeinfrastruktur

Minimum 50 % av sykkelparkeringsplassene skal være under tak. Sykkelparkering skal ha god arkitektonisk- og bruksmessig kvalitet og minimum 5 % skal være tilpasset ulike typer som lastesykkel og sykkelvogn etc.

Parkeringsanlegg for sykkel skal i størst mulig grad plasseres slik at gangavstanden fra bebyggelse til sykkelparkering er kortere enn avstanden mellom bebyggelse og parkeringsanlegg for bil. I nye utbyggingsprosjekter skal det legges til rette for lading av elsykler.

- All sykkelparkering skal ha god arkitektonisk- og bruksmessig kvalitet.
- Oppstillingsplasser for sykkel avsettes på egen tomt eller på fellesarealer for flere tomter. På fellesarealer for flere tomter skal all sykkelparkering etableres med fastmontert sykkelstativ og minimum 50 % etableres under tak.
- Ved større boligutbyggingsprosjekter med bilparkering i parkeringskjellere (f.eks. Borettslag/ sameie) skal hoveddelen av sykkelparkeringen tilrettelegges i parkeringskjeller. All sykkelparkering etableres med fastmontert sykkelstativ i tilknytning til inngang/ utgang.

- Ved kollektivknutepunkt/ bussholdeplasser skal det opparbeides sykkelparkering tilrettelagt for varierte typer som lastesykkel, sykkelvogn, el-sykkel etc. All sykkelparkering etableres med fastmontert sykkelstativ i tilknytning til bussholdeplass/ kollektivknutepunkt.

2.5 Antall parkeringsplasser for sykkel og bil

Parkeringskrav for andre formål enn nevnt nedenfor må fastsettes i reguleringsplan og byggesaker.

Der det settes parkeringskrav til konkrete boligtyper vises det til begrepsdefinisjonene beskrevet i veilederen *Grad av utnytting- beregnings- og måleregler* utgitt av Kommunal- og moderniseringsdepartementet 2014.

Formål	Antall for bil pr. boenhet	Antall for Gjesteparkering pr. boenhet	Antall for sykkel pr. boenhet	Merknad
Frittliggende Småhusbebyggelse	Minimum 2		Minimum 2	Gjelder eneboliger og annen småhusbebyggelse med egen parkering.
Konsentrert Småhusbebyggelse	1,3 - 1,5	0,2	Minimum 2	Gjelder alle felles parkeringsplasser tilknyttet bolig.
Blokkbebyggelse	0,8 - 1	0,2	Minimum 2	

Formål	Antall for bil	Antall for sykkel	Pr. enhet
Forretning, inkludert plasskrevende varehandel	0,5 - 1	Minimum 2	50 m ² bruksareal
Kontor	0,5 - 1	Minimum 2	75 m ² bruksareal
Industri	0,5 - 1	Minimum 2	200 m ² bruksareal
Lager/ Logistikk	0,5 - 1	Minimum 2	400 m ² bruksareal
Hotell	0,3 - 0,5	Minimum 0,2	Gjesterom

Helseinstitusjoner (f.eks. sykehjem, omsorgsboliger m.m.)	0,8 - 1	Minimum 1	Antall bilparkering Pr. årsverk, antall sykkelparkering pr. årsverk.
Skole (f.eks. Barne- og ungdomsskole, Videregående skole)	0,5 - 0,7	Minimum 1	Pr. årsverk (bil), pr. årsverk + elev (sykkel)
Barnehage	0,8 - 1	Minimum 1	Pr. årsverk (bil), pr. årsverk (sykkel)

Kapittel 3: Utdypende forklaringer og definisjoner

3.1 Utdypende forklaringer

3.1.1 Ullensaker kommunes senterstruktur

Regional by – Jessheim

Jf. regional areal- og transportplan for Oslo og Akershus (2015): De prioriterte lokale byene og tettstedene utvikles med sikte på å være sentrum for hele kommunen eller et større geografisk omland. De utvikles konsentrert, med gode lokale tilbud og med et kollektivtilbud som gir god tilgjengelighet på tvers til de regionale byene. De regionale byene skal ta en høy andel av befolknings- og arbeidsplassveksten og skal også være de viktigste områdene for handel og tjenester.

Prioritert tettsted – Kløfta

Jf. regional areal- og transportplan for Oslo og Akershus (2015): De prioriterte tettstedene utvikles med sikte på å være sentrum for et større geografisk omland. De utvikles konsentrert, med gode lokale tilbud og med et kollektivtilbud som gir god tilgjengelighet.

Lokalsentre – «strøkstjenede handel»

Gystadmarka, Nordkisa, Borgen, Algarheim/Gystad, Sand og Mogreina

Lokalsentrene skal utvikles med «strøkstjenende tilbud» som nærbutikk, frisør, blomster osv. som betjener eksisterende tettsted/bydel. Tjenestetilbudet skal dekke behovet til de som bor i nærområdet, men ikke ha et handel- eller tjenestetilbud som trekker kunder fra andre deler av kommunen. Et helhetlig handels- og tjenestetilbud skal lokaliseres til Jessheim og Kløfta.

Plasskrevende handel

Jf. Regional plan for handel, service og senterstruktur (2018).



Kan bare etableres innenfor følgende næringsområder der reguleringsformålet er plasskrevende handel:

- Gardermoen næringspark
- Ullensaker næringspark
- Jessheim næringspark

3.1.2 Teknisk infrastruktur

I begrepet teknisk infrastruktur inngår bla. følgende (listen er ikke uttømmende):

- Vann- og avløpsanlegg
- Renovasjonsordning
- Støyskjerming
- Veg og parkeringsareal (herunder fortau/gang- og sykkelveg)
- Torg, park, grønnstruktur
- Lekearealer

3.2 Definisjoner

Definisjonene gir oversikt over sentrale begreper som er gjort juridisk bindende gjennom kommuneplanen. De baserer seg på statlige føringer, herunder TEK10/17 og departementets veileder, «Grad av utnytting». Hensikten med definisjonene er å sikre en klar og tydelig begrepsbruk både for forvaltningen og for andre som har behov for å forstå og bruke bestemmelsene. Definisjonen legges til grunn ved utarbeidelse av reguleringsplan samt bygge- og delesaker.

- Frittliggende småhusbebyggelse:

Eneboliger, enebolig med sekundærleilighet/-bolig og horisontalt og vertikalt delte tomannsboliger. Bygningene skal være frittliggende, med innbyrdes avstand på minst 8 m.

Reguleringsplanene, og kommuneplanens bestemmelser om antall boenheter, gjelder foran definisjonen om frittliggende småhusbebyggelse.

- Frittliggende bebyggelse:

Enebolig, enebolig med sekundærleilighet/-bolig og horisontalt og vertikalt delt tomannsbolig med inntil tre målbare plan over ferdig planert terreng, som gir måleverdig areal jf. NS 3940:2012.

- Åpen bebyggelse:

Se frittliggende småhusbebyggelse.



- Enebolig:

Frittliggende bygning som er beregnet på én hovedbruksenhet.

- Enebolig med integrert sekundær boenhet:

Frittliggende bygning, som er beregnet på én hovedbruksenhet, men som også inneholder én mindre boenhet med alle nødvendige romfunksjoner.

Sekundærboenheten er integrert i hovedbruksenheten (én bygning).

- Enebolig med frittliggende sekundær boenhet:

Frittliggende bygning, som er beregnet på én hovedbruksenhet, men hvor det på eiendommen også ligger én frittliggende mindre boenhet med alle nødvendige romfunksjoner.

- Våningshus:

Se *enebolig med integrert sekundær boenhet*, så fremt reguleringsplanen ikke spesifiserer antall boenheter i bestemmelsene til den enkelte plan.

- Tomannsbolig:

Frittliggende bygning (én bygning) beregnet for 2 husstander, med to tilnærmet like store og likeverdige boenheter.

- Konsentrert småhusbebyggelse

Småhus, sammenbygd i kjeder eller rekker, med inntil tre målbare plan over ferdig planert terreng målbare plan, som gir måleverdig areal jf. NS 3940:2012, der bygningens høyde faller innenfor høydene som er angitt i pbl. § 29-4 (bygningshøyde fastsettes i reguleringsplan eller kommuneplan).

- Rekkehus:

Bygning med tre eller flere selvstendige boenheter bygd i en sammenhengende rekke med vertikalt skille (felles skillevegg) mellom de enkelte boenhetene. Hver boenhet har egen inngang.

- Kjedehus:

Med kjedehus menes bygning hvor to eller flere selvstendige boenheter er bygget sammen med mellombygg.

- Terrassert bebyggelse:

Bolighus i bratt terreng hvor bygningen følger helningen i terrenget. Det enkelte plan har terrengkontakt, med unntak av eventuelle toppetasjer.

- Tre-/firemannsbolig:

Frittliggende bygning (én bygning) beregnet for 3-4 husstander, med 3-4 tilnærmet like store og likeverdige boenheter (sammenbygget over terreng, men ikke sammenbygget med mellombygg, boder, garasjer e.l.)

- Lavblokk:

Med lavblokk menes bolig med fire eller flere boenheter i inntil fire etasjer.

- Fortetting og boligfortetting

Med fortetting og boligfortetting menes etablering av nye boliger/boenheter og opprettelse av nye boligeiendommer i nåværende boligområder, enten i tråd med gjeldende plan eller eventuelt også utover det gjeldende plan angir.

- Småhus

Fellesbetegnelse på frittliggende og sammenbygde bolighus med inntil tre målbare plan over ferdig planert terreng, som gir måleverdig areal jf. NS 3940:2012, der bygningens høyde faller innenfor høydene som er angitt i pbl. § 29-4 (bygningshøyde fastsettes i reguleringsplanen eller kommuneplanen).

- Boenhet

En selvstendig boenhet inneholder alle nødvendige hovedfunksjoner som oppholdsrom, kjøkken, bad og toalett, og har egen inngang, herunder inngang via hovedbruksenhets rom for kommunikasjon (inkludert trapp) En selvstendig boenhet kan ha intern forbindelse til øvrige boenheter. Definisjonen gjelder både for nybygg og eksisterende bygg.

- Hovedbruksenhet

Med hovedbruksenhet menes boenhet (beregnet på én familie/husstand) i småhusbebyggelse.



- Bebyggelse med støyfølsomme bruksformål

Boliger, sykehus, pleieinstitusjoner, fritidsboliger, skoler og barnehager. Lydkravene i byggeteknisk forskrift gjelder imidlertid også for andre typer bygninger med støyfølsomt bruk som kontorer og overnattingssteder.

- Rom med støyfølsom bruk:

Rom som brukes til varig opphold som for eksempel stue, soverom eller rom til annen støyfølsom bruk som undervisningsrom og lignende. Kjøkken vil normalt ikke regnes som rom til støyfølsomt bruk. Dette ut fra en vurdering av det på kjøkken kan aksepteres noe høyere støynivåer *utenfor fasade* enn for stue, soverom og andre oppholdsrom. Kjøkken er imidlertid regnet som rom til varig opphold etter teknisk forskrift, og krav til *innendørs* støynivå fra utendørs kilder er derfor de samme på kjøkken som for andre oppholdsrom.

- Stille områder:

Områder som etter kommunens vurdering er viktige for rekreasjon, natur- og friluftsinnteresser og er ønskelig å bevare som stille og lite støypåvirkete, eller områder en har som mål å utvikle til stille områder.

- Tretrinnsstrategien for overvannshåndtering

Tretrinnsstrategien er en modell for å sette ulike typer overvannstiltak sammen i et system som er elastisk i forhold til nedbørsvolum.

- Trinn 1:

Fang og infiltrer (<20 mm)

Ved mindre nedbørsmengder er det realistisk å holde tilbake og infiltrere det meste av vannet. Dette kan oppnås ved å benytte permeable flater, trær, grønne tak, regnbed og åpne grøfter.

- Trinn 2:

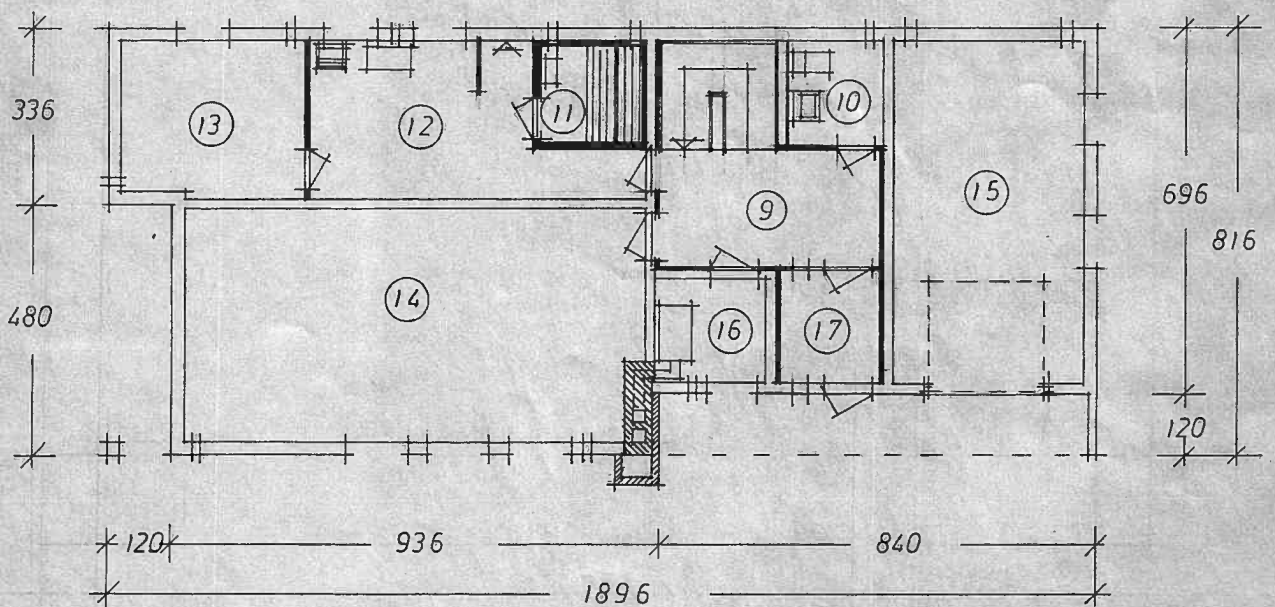

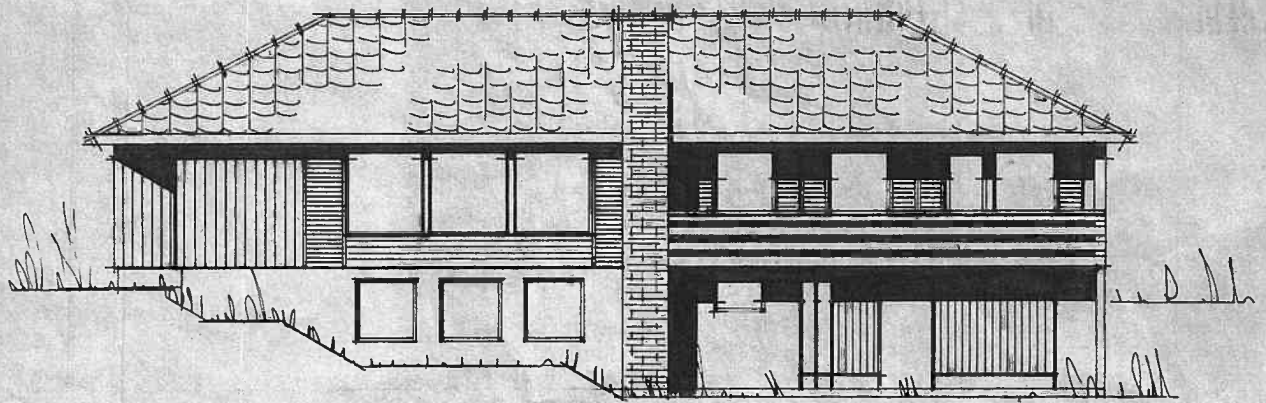
Forsink og fordrøy (20 – 40 mm)

Når regn faller i større volum vil det overskytende vannet renne videre til åpne anlegg som forsinker og fordrøyer avrenningen.[1] Aktuelle tiltak er regnbed, grøfter, fordrøyningsbasseng og bruksareal som er tilrettelagt for å tåle midlertidig oversvømmelse.

- Trinn 3:

Sikre trygge flomveger (>40 mm)

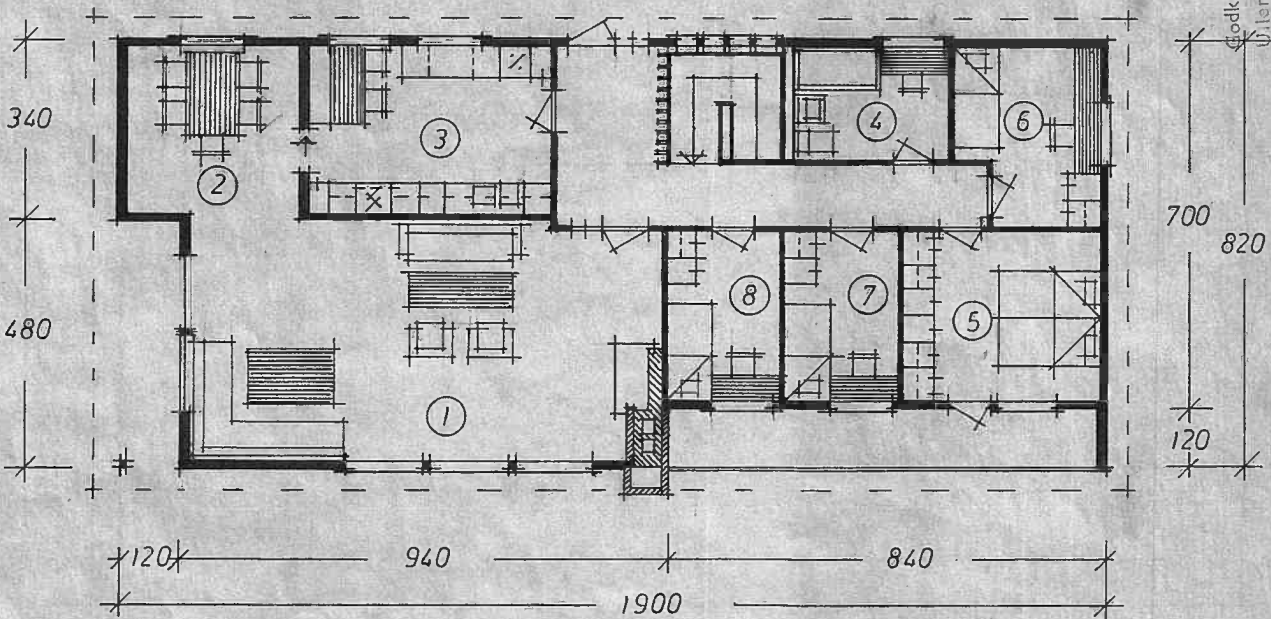
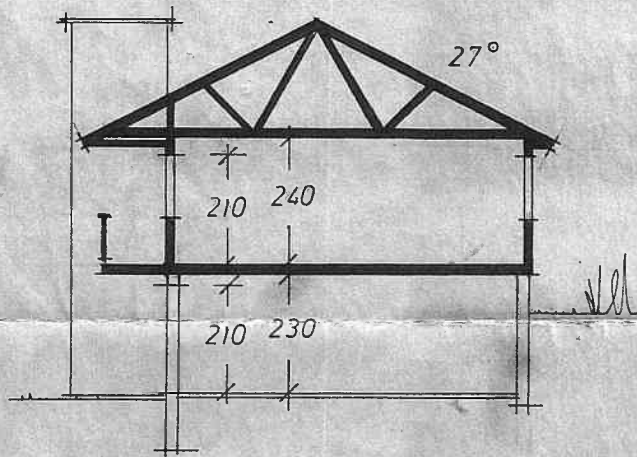

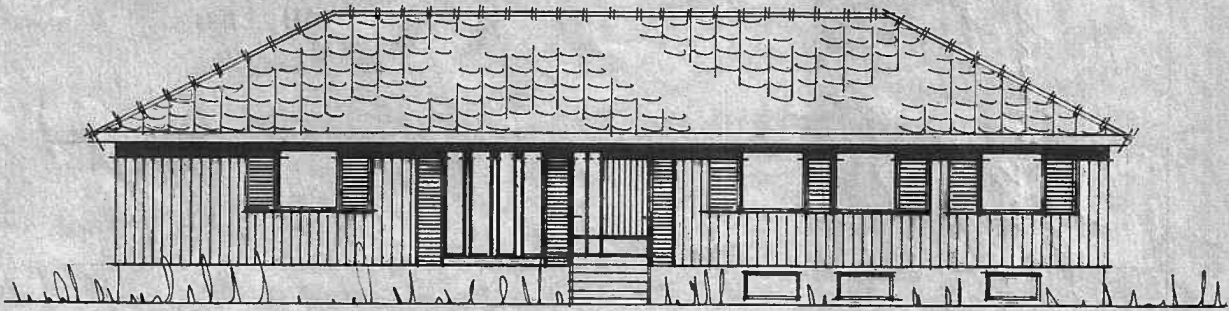
Ved de største regnfallene, når de normale systemene ikke kan håndtere avrenningen, må vannet ledes vekk i flomveier hvor det gjør minst mulig skade. En kartlegging av eksisterende flomveier vil vise om det må settes inn tiltak som, å senke gatenivået på kortere strekninger, sette opp kantføringer, erosjonssikre utsatte områder, flomsikre tilgrensende bygg osv.



1	STUE	41/95	6	SOVEROM	8,2 / 12	11	BADSTU	3,4
2	STUE	10,5 / 12	7	SOVEROM	6,4 / 12	12	VASKEROM	15
3	KJØKKEN	14,5 / 24	8	SOVEROM	6,4 / 12	13	BODER	10,5
4	BAD	6,4 / 12	9	HALL	13,9	14	HOBBY	3,9
5	SOVEROM	10,5 / 21	10	WC	3,6	15	GARASJE	24,5



D-UK+154829



Godkjent av
Byensaker bygningsråd
den 28/8 73
Sak nr. 154829

16 FYRROM 41	ENEBOGIG FOR FAM. HAUG - SAND	DATA	16-5-73
17 VINDFANG 41		MÅL	1-100
	INGENIØR HÅKON FROSTAD A/s 2050 JESSHEIM	TEGN. NR.	58-73-2

tryggbudgivning.no



- den enkleste
og mest sikre
måten å by på
bolig i dag!

GI BUD MED BANKID

På eiendommens annonse vises det en "Gi bud"-knapp for elektronisk budgivning.

IDENTIFISER MED BANKID

Innlogging fungerer på samme måte som i din nettbank. Du kan også bruke BankID App (iOS/Android) eller BankID på mobil.

REGISTRERING AV BUD

Nettsiden hjelper deg med korrekt utfylling av budmeldingen.

ELEKTRONISK SIGNERING

BankID lar deg signere budmeldingen elektronisk. Budmeldingen overføres til eiendomsmegleren.

BUDRUNDEN

Etter signering vil du motta en SMS-kvittering. Gi budforhøvelser med BankID eller ved å svare på SMS-kvitteringen.

BUDREGLEMENT

Benytt "Gi bud"-knappen på eiendommens annonse for å registrere ditt bud elektronisk. «Gi bud»-knappen åpner nettsiden TryggBudgivning.no som er integrert i megler-systemet. Alle bud / budforhøvelser og forbehold overføres automatisk inn i budjournalen på den respektive eiendommen.

Du logger deg inn på TryggBudgivning.no ved å bruke BankID. Det er derfor viktig å huske å ta med deg din BankID-brikke på budgivningsdagen. Du kan gi bud fra datamaskin, nettbrett eller smarttelefon.

Når du benytter deg av TryggBudgivning.no trenger du ikke å ta bilde av legitimasjon eller sende inn budskjema til megler. Etter at bud er registrert med BankID får du en kvittering pr. SMS om at budet er mottatt.

Du registrerer budforhøvelser ved å logge inn på nytt med BankID eller ved å svare på SMS-kvitteringen som du allerede har mottatt. Budforhøvelser registreres også automatisk inn i meglersystemet.

Lykke til!

Gå til elektronisk budgivning: <https://tryggbudgivning.no/264/600009274/cqmyuctrrq>
Dersom du ønsker budskjema tilsendt som et eget dokument, ta kontakt med eiendomsmegler.

FORBRUKERINFORMASJON OM BUDGIVING



Sist oppdatert med virkning fra 1. januar 2014, i forbindelse med ikrafttredelse av endringer i eiendomsmeglingsforskriften.

Informasjonen er utarbeidet av Forbrukerombudet, Forbrukerrådet, Den Norske Advokatforening ved Eiendomsmeglingsgruppen, Eiendomsmeglerforetakenes Forening og Norges Eiendomsmeglerforbund, på grunnlag av blant annet forskrift om eiendomsmegling § 6-3 og § 6-4.

Nedenfor gis en oversikt over de retningslinjer som forbrukermyndighetene og organisasjonene anbefaler benyttet ved budgivning på eiendommen. Avslutningsvis gis også en kort oversikt over de viktigste rettsreglene tilknyttet budgivning.

Før det legges inn bud på eiendommen oppfordres budgiver til sette seg inn i all relevant informasjon om eiendommen, herunder eventuell salgsoppgave og teknisk rapport med vedlegg.

GJENNOMFØRING AV BUDGIVING:

1. På forespørsel vil megler opplyse om aktuelle bud på eiendommen, herunder om relevante forbehold.

2. Alle bud skal inngis skriftlig til megler, som formidler disse videre til oppdragsgiver. Kravet til skriftlighet gjelder også budforhøyelser og motbud, aksept eller avslag fra selger. Før formidling av bud til oppdragsgiver skal megler innhente gyldig legitimasjon og signatur fra budgiver. Kravet til legitimasjon og signatur er oppfylt for budgivere som benytter e-signatur, eksempelvis BankID eller MinID. Med skriftlige bud menes også elektroniske meldinger som e-post og SMS når informasjonen i disse er tilgjengelig også for ettertiden.

3. Et bud bør inneholde eiendommens adresse (eventuelt gnr/bnr), kjøpesum, budgivers kontaktinformasjon, finansieringsplan, akseptfrist, overtakelsesdato og eventuelle forbehold som for eksempel usikker finansiering, salg av nåværende bolig ol. Normalt vil ikke et bud med forbehold bli akseptert før forbeholdet er avklart. Konferer gjerne med megler før bud avgis.

4. Megler skal legge til rette for en forsvarlig avvikling av budrunden. I forbrukerforhold (dvs. der oppdragsgiver er forbruker) skal megleren ikke formidle bud med kortere akseptfrist enn kl. 12.00 første virkedag etter siste annonserte visning. Etter denne fristen bør budgivere ikke sette en kortere akseptfrist enn at megler har mulighet til, så langt det er nødvendig, å orientere oppdragsgiver,

budgivere og øvrige interessenter om bud og forbehold. Det bør ikke gis bud som diskriminerer eller utelukker andre budgivere. Dersom bud inngis med en frist som åpenbart er for kort til at megleren kan avvikle budrunden på en forsvarlig måte som sikrer oppdragsgiver og interessenter et tilstrekkelig grunnlag for sine handlingsvalg, vil megler fraråde budgiver å stille slik frist.

5. Megleren vil uoppfordret gi sin vurdering av det enkelte bud overfor oppdragsgiveren, når budet er gitt innenfor fristene i punkt 4.

6. Megleren skal så langt det er nødvendig og mulig holde budgiverne skriftlig orientert om nye og høyere bud og eventuelle forbehold. Megler skal så snart som mulig bekrefte skriftlig overfor budgivere at budene deres er mottatt.

7. Etter at handel har kommet i stand, eller dersom en budrunde avsluttes uten at handel er kommet i stand, kan en budgiver kreve kopi av budjournalen i anonymisert form.

8. Kopi av budjournal skal gis til kjøper og selger uten ugrunnet opphold etter at handel er kommet i stand. Dersom det er viktig for budgiver å bevare sin anonymitet, bør budet fremmes gjennom fullmektig.

VIKTIGE AVTALERETTSLIGE FORHOLD

1. Det eksisterer ingen angrerett ved salg/kjøp av fast eiendom.

2. Når et bud er innsendt til megler og han har formidlet innholdet i budet til selger (slik at selger har fått kunnskap om budet), kan budet ikke kalles tilbake. Budet er da bindende for budgiver frem til akseptfristens utløp, med mindre budet før denne tid avslås av selger eller budgiver får melding om at eiendommen er solgt til en annen (man bør derfor ikke gi bud på flere eiendommer samtidig dersom man ikke ønsker å kjøpe flere enn en eiendom).

3. Selger står fritt til å forkaste eller akseptere ethvert bud, og er for eksempel ikke forpliktet til å akseptere høyeste bud.

4. Når en aksept av et bud har kommet frem til budgiver innen akseptfristens utløp er det inngått en bindende avtale.

5. Husk at også et eventuelt bud fra selger til kjøper (såkalte «motbud»), avtalerettslig er et bindende tilbud som medfører at det foreligger en avtale om salg av eiendommen dersom budet i rett tid aksepteres av kjøper.

NORGES EIENDOMSMEGLERFORBUND | WWW.NEF.NO | FIRMAPOST@NEF.NO

Boligkjøperpakken

- din nye bolig ferdig forsikret hele det første året

Boligkjøperpakke Hus

Med Boligkjøperpakke Hus har du alle de forsikringene du trenger for ditt nye hus:

- ✓ boligkjøperforsikring
- ✓ renteforsikring
- ✓ standard bygningsforsikring for hus
- ✓ innboforsikring Ekstra
- ✓ flytteforsikring
- ✓ uhell i og utenfor hjemmet
- ✓ råte, skadedyr, skadeinsekter, mus og rotter

Pris: Boligkjøperpakken koster **19.900 kroner** for det første året. Prisen på forsikringen legges inn i oppgjøret for din nye bolig.

Boligkjøperpakke Leilighet

Din nye leilighet er godt ivaretatt med Boligkjøperpakke Leilighet:

- ✓ boligkjøperforsikring
- ✓ renteforsikring
- ✓ innboforsikring Ekstra
- ✓ flytteforsikring
- ✓ uhell i og utenfor hjemmet
- ✓ skadeinsekter, mus og rotter

Pris: Boligkjøperpakken koster **9.950 kroner** for det første året. Prisen på forsikringen legges inn i oppgjøret for din nye bolig.

Boligkjøperpakke Hytte

Gled deg til hyttekos uten bekymringer med Boligkjøperpakke Hytte:

- ✓ boligkjøperforsikring
- ✓ standard bygningsforsikring for hytte (hvis du er eier av bygningen)
- ✓ innboforsikring Ekstra
- ✓ flytteforsikring
- ✓ uhell i og utenfor hjemmet
- ✓ råte, skadedyr, skadeinsekter, mus og rotte

Pris: Boligkjøperpakken koster **19.900 kroner** for det første året hvis du eier bygningen, hvis det er en leilighet koster pakken **9.950 kroner**. Prisen på forsikringen legges inn i oppgjøret for din nye bolig.

Forsikringspakken kjøpes hos eiendomsmegleren som foretar salget av eiendommen, og kan kun kjøpes av privatpersoner. Boligkjøperforsikringen gjelder fra kontraktsmøte, mens de andre forsikringene gjelder fra du overtar boligen, Forsikringene løper/varer i ett år.

I Boligkjøperpakke Hus og Boligkjøperpakke Hytte inngår standard bygningsforsikring. Denne kan oppgraderes til Bygningsforsikring Ekstra mot et tillegg i prisen.

Seksjonert enebolig/tomannsbolig/rekkehus får kun kjøpt leilighetspakke gjennom eiendomsmegler. Denne kan oppgraderes til huspakke ved henvendelse til Tryg dersom man har behov for husforsikring.

Boligkjøperforsikringen kan beholdes i inntil fem år. Å beholde Boligkjøperforsikringen koster 300 kroner per år for leilighet og 450 kroner per år for hus og hytte.

Har du spørsmål om boligkjøperpakken kan du kontakte oss på telefon 915 04040

Dersom du skal melde inn en sak tilknyttet boligkjøperpakken, gjør du dette via våre hjemmesider [Tryg.no/meld-skade](https://tryg.no/meld-skade).



Skann QR-koden for å lese mer om innholdet i Boligkjøperpakkene.

Mer informasjon om forsikringen, hvem som formidler den og klageorganer

IPID (standardisert informasjons dokument) Vi vedlegger her en link til IPID-er for de produktene som inngår i pakken. Du finner de relevante IPID'er her: www.tryg.no/forsikringer/partnere/buysure/ipid

Leverandørinformasjon og godtgjørelse Forsikringen er plassert hos Tryg Forsikring, og er formidlet gjennom Buysure AS. Buysure er registrert som et forsikringsagentforetak av Tryg i Finanstilsynets virksomhetsregister, og formidler boligkjøperforsikring kun for dem.

I forbindelse med inngåelsen av avtale om ovennevnte Boligkjøperforsikring/ Boligkjøperpakke mottar forsikringsagenten godtgjørelse for salget. Distribusjonskostnad til eiendomsmeglerforetaket avhenger av hvilken type bolig forsikringen er tilknyttet:

Enebolig og rekkehus
7049 kroner

Leilighet med andels- eller aksjenummer
4909 kroner

Leilighet og rekkehus med seksjonsnummer
4214 kroner

Fritidsbolig
10.679 kroner

Honorar til Buysure (1200 kroner) og adm.gebyr (299 kroner) er medregnet i pristabellen.
Du betaler altså bare den oppgitte prisen.

Buysure AS
Munkedamsveien 45 D, 0250 Oslo
Telefon: 95 46 06 60
Foretaksregisteret NO 822 997 252
post@buysure.no

Klagemuligheter

Tvisteløsning og klageorgan

Hvis du er misfornøyd eller uenig med Tryg eller Trygs samarbeidspartner har du flere klagemuligheter. Her kan du se hvilke klagemuligheter du har som kunde i Tryg. Vi ønsker å finne en god løsning. Dersom du ikke er enig i vår avgjørelse, ønsker vi at du først sender en klage til avdelingen i Tryg som har behandlet saken din. Det er enklest og hurtigst for begge parter hvis saken kan løses på denne måten.

Kvalitetsavdelingen

Om du ikke får medhold i klagen til avdelingen som har behandlet saken din, eller hos samarbeidspartner, kan du ta kontakt med Kvalitet. Kvalitet er Trygs klageansvarlige avdeling, og vil gjennomgå og vurdere klagen din på nytt. Du kan sende inn din klage til Kvalitet: <https://www.tryg.no/send-din-klage.html>

Buysure

Dersom du ikke er fornøyd med forsikringstjenesten levert av Buysure har du anledning til å sende en klage til Buysure:

Buysure AS
Munkedamsveien 45 D, 0250 Oslo
klage@buysure.no

Finansklagenemda

Dersom du ikke kommer til enighet med Tryg Forsikring kan du klage til Finansklagenemnda. Her kan du kontakte Finansklagenemnda: Postboks 53, Skøyen 0212 Oslo Telefon: 231 31 960 www.finkn.no

Lovgivning og verneting

Hvis ikke annet er avtalt, gjelder norsk lovgivning. Det er Lov om forsikringsavtaler som regulerer avtaler om skadeforsikring og personforsikring. Tvister i forbindelse med forsikringsavtalen avgjøres ved norske domstoler hvis ikke annet er avtalt eller det er i strid med ufravikelige regler i gjeldende lovgivning. Hvilken lovgivning og hvilket verneting som gjelder er ikke valgfritt.

Forsikringene i pakken kan også kjøpes særskilt

Dersom du ikke ønsker vår pakkeløsning kan Boligkjøperforsikringen kjøpes alene. Gi i så fall beskjed til din eiendomsmegler om at du ønsker å kjøpe forsikringen for seg. Dette gjelder også de øvrige produktene i pakken, men du må da kontakte Tryg direkte.

Garantiordning for skadeforsikring

Selskapet er medlem i garantiordningen for skadeforsikring i Norge. Garantiordningen skal ikke dekke mer enn 90 prosent av hvert enkelt krav. Krav etter forsikring som gjelder bolig og tvungen ansvarsforsikring skal likevel dekkes med 100 prosent. Garantiordningen skal ikke dekke forsikringskrav utover 20 millioner kroner for hvert krav for hver sikret for hvert skadetilfelle. Merk særskilt at noen typer forsikringsavtaler ikke er omfattet av ordningen, herunder livsforsikringer. For nærmere informasjon om garantiordningen se forskrift om finansforetak og finanskonsern av 09.12.2016 (FOR2016-12-09-1502).

Pris

Prisen for forsikringene legges til kjøpesummen for boligen, så du får ingen egen regning for pakken. Pris for pakken gjelder i ett år og ved fornyelse vil det beregnes en pris per produkt i pakken. Du vil motta informasjon om dette i forkant av fornyelse.

Dersom du angrer på ditt kjøp av pakke kan du lese mer om dette her:

[Angrerett | Tryg Forsikring](#)

Om Tryg

Tryg Forsikring er norsk filial av det danske forsikringsforetaket Tryg Forsikring A/S. Tryg Forsikring A/S har konsesjon som skadeforsikringsselskap fra det danske Finanstilsynet. Virksomheten i den norske filialen av Tryg er under tilsyn fra det danske Finanstilsynet og det norske Finanstilsynet.

Tryg Forsikring er registrert i det norske Foretaksregisteret med organisasjons-nummer 989563521

Postadresse:
Postboks 7070, 5020 Bergen.
Tryg Forsikring A/S er registrert hos Erhvervsstyrelsen i Danmark med CVR nr. 24260666 og med adresse: Klausdalsbrovej 601 DK - 2750 Ballerup Danmark.

LØSØRE OG TILBEHØR

Gjeldende fra januar 2020

Oversikten er utarbeidet av Norges Eiendomsmeglerforbund, Eiendom Norge og Advokatforeningens Eiendomsmeglingsgruppe, og er gjeldende fra 1. januar 2020.

Lov om avhending av fast eiendom (avhendingslova/avhl.) av 3. juli 1992 regulerer kjøper og selgers rettigheter og plikter ved overdragelse av fast eiendom og andeler i borettslag. I henhold til avhl. § 3-4 skal eiendommen, når annet ikke er avtalt, overdras med innredninger og utstyr som etter lov, forskrift eller annet offentlig vedtak skal følge med. Det samme gjelder varig innredning og utstyr som enten er fastmontert eller er særskilt tilpasset bygningen, jf. avhl. § 3-5. Loven inneholder ingen detaljert oversikt over hva som omfattes av «innredning og utstyr», og over hva som skal regnes som «fastmontert eller særskilt tilpasset». Partene kan fritt avtale hva som skal følge med eiendommen ved salg. Bransjens liste over løsøre og tilbehør som skal følge med eiendommen, er en del av avtalen mellom kjøper og selger dersom ikke annet er opplyst i salgssoppgaven, kjøper har tatt forbehold i bud eller avtale på annen måte er inngått. Der intet annet er avtalt, vil løsøre og tilbehør medfølge slik dette fremkommer av avhl. § 3-4 og § 3-5 og denne oversikt. Produkter og installasjoner som medfølger overdras uten noen form for garantier, utover eventuell gjenværende leverandørgaranti.

Dersom det er noe i nedenstående liste som ikke finnes på eiendommen, vil det heller ikke medfølge.

LISTEN OVER LØSØRE OG TILBEHØR SOM SKAL FØLGE MED EIENDOMMEN VED SALG NÅR ANNET IKKE FREMGÅR AV MARKEDSFØRING ELLER ER AVTALT:

1. HVITEVARER medfølger der dette er spesielt angitt i salgssoppgaven.

2. HELDEKKENDE TEPPER følger med uansett festemåte.

3. VARMEKILDER slik som ovner, kaminer, peiser, varmpumper og panelovner, følger med uansett festemåte. Frittstående biopeiser/ varmeovner og terrassevarmere medfølger ikke. Det følger ikke med varmekilder i rom som ikke har vegg- eller fastmonterte varmekilder på visning.

4. TV, RADIO OG MUSIKKANLEGG. TV-antennor og fellesanlegg for TV, herunder parabolantenne, og tuner/dekoder/tv-boks medfølger der dette eies av selger. Veggmontert TV/flatskjerm med tilhørende festeordning samt musikkanlegg følger ikke med (se også punkt 12).

5. BADEROMSINNREDNING/UTSTYR: Badekar, dusjkabinett, dusjvegger, alle fastmonterte speil og hyller, fastmonterte glass- og håndkleholdere, herunder håndklevarmere samt baderomsinnredning, medfølger.

6. GARDEROBESKAP medfølger, selv om disse er løse. Fastmonterte garderobehyller og knagger medfølger. Innredning i garderobeskap, for eksempel løse eller fastmonterte trådkurver, hyller, stenger og lignende, medfølger.

7. KJØKKENINNREDNING medfølger, herunder også åpne, fastmonterte hyller og løs eller fastmontert kjøkkenøy.

8. MARKISER, PERSIENNER og annen type innvendig og utvendig solskjerming, gardinoppheng, lamellgardiner og liftgardiner medfølger.

9. AVTREKKSIVIFTER av alle slag, samt fastmonterte aircondition/ventilasjonsanlegg, medfølger.

10. SENTRALSTØVSUGER medfølger med komplett anlegg, herunder slange, munnstykke mm.

11. LYSKILDER: Kupler, lysstoffarmatur, fastmonterte "spotlights", oppheng og skinner med spotlights samt utelys og hagebelysning medfølger. Vegglamper, krokhengte lamper, lysekroner, prismelamper og lignende som er koblet til sukkerbit eller stikkontakt følger likevel ikke med.

12. INSTALLERTE SMARTHUSLØSNINGER med sentral som styrer lys,

varme, lyd o.l., samt tilhørende trådløse enheter som brytere, sensorer, kameraer, integrerte høyttalere el. medfølger. Enkle lysstyringssystem f.eks. med en sentral som kun styrer lyspærer eller smartpærer montert i sokkel medfølger likevel ikke.

13. UTVENDIGE SØPPELKASSER og eventuelt holder/hus til disse medfølger.

14. POSTKASSE medfølger.

15. UTENDØRS INNRETNINGER slik som flaggstang, fastmontert tørkestativ, samt andre faste utearrangementer som f.eks. badestamp, boblekar/jacuzzi og liknende utendørs kar, lekestue, lekestativ, utepeis, fastmontert trommel til vannslange, medfølger. Guidekabel/avgrensingskabel til robotgressklipper medfølger, men robotgressklipper og ladestasjon for denne medfølger ikke.

16. FASTMONTERT VEGGLADER/LADESTASJON TIL EL-BIL medfølger uavhengig av hvor laderen er montert.

17. SOLCELLEANLEGG med tilhørende teknisk infrastruktur medfølger

18. GASSBEHOLDER til gasskomfyr og gasspeis medfølger.

19. BRANNSTIGE, BRANNTAU, feiestige og lignende medfølger der dette er påbudt. Løse stiger medfølger ikke.

20. BRANNSLUKNINGSAPPARAT, BRANNSLANGE OG RØYKVARSLER medfølger der dette er påbudt. Det er eier og brukers plikt til å se til at utstyret forefinnes på enhver eiendom. Hvis annet ikke er uttrykkelig avtalt, skal dette derfor alltid følge med ved salg av eiendom.

21. SAMTLIGE NØKLER til eiendommen som selger er i besittelse av skal overleveres kjøper på overtakelsen, herunder nøkler til eventuelle boder, uthus, garasjeportåpner el. Låses boder, uthus el. med hengelås, skal lås og nøkler til disse medfølge.

22. GARASJEHYLLER, bodhyller, lagringshyller og oppheng til bildekk medfølger såfremt de er fastmontert.

Planter, busker og trær som er plantet på tomten, eller fastmonterte kasser og lignende er en del av eiendommen og medfølger i handelen.

KORT OM OSS



Julie Fredheim Maudal

EIENDOMSMEGLERFULLMEKTIG | MARKEDSFØRER

94 49 80 60

jfm@eie.no

EIE Jessheim

Premium rådgivning

EIE Jessheim

Møt en eiendomsmegler på Jessheim med høy lokal kunnskap, som kjenner Romerike veldig godt.

Vi i EIE Jessheim kan hjelpe deg med alt fra befaring og verdivurdering til å selge boligen din. Vi sørger for at du får mest mulig verdi for boligen når du skal selge.

Som en del av EIE-kjeden, en av Norges største eiendomsmeglerkjeder, har vi et solid nettverk og god lokalkunnskap som vi bruker til å gi deg den beste opplevelsen når du skal kjøpe eller selge bolig. Vi har også et bredt utvalg av boliger til salgs.

Hos oss får du Premium hjelp og råd samt personlig og dedikert oppfølging gjennom hele salgsprosessen.

Kontakt oss i dag for å finne ut hvordan vi kan hjelpe deg med å finne din drømmebolig eller få solgt din nåværende bolig på best og raskest mulig måte.

VERDI- OVERVÅKNING

Månedlig prisoppdatering på din bolig





Hold et øye med verdiutviklingen på boligen din – helt uten kostnad

HVA ER VERDIOVERVÅKNING?

Boligen er oftest det mest verdifulle av våre eiendeler. Med EIE verdiovervåkning kan du følge med på den generelle prisutviklingen i ditt område, og få månedlig verdiestimat av boligen din sendt på e-post.

HVEM KAN BESTILLE DETTE?

Både eksisterende og ikke eksisterende kunder kan bestille dette fra oss. Dersom du nylig har fått verddivurdering eller kjøpt bolig av oss vil du automatisk motta verdiovervåkning uten å måtte foreta deg noe. Alle boliger som er kjøpt etter 1. januar 2003 kan bestille verdiovervåkning direkte på eie.no ved å fylle ut informasjon om boligen din selv. Boliger kjøpt før 2003 må først få en verddivurdering fra en av våre meglere for å kunne motta verdiovervåkning.

HVOR FÅR VI TALLENE TIL VERDIOVERVÅKNING FRA?

Tallene fra verdiovervåkning er hentet fra den månedlige boligprisstatistikken til Eiendom Norge. Statistikken er et samarbeid mellom Eiendom Norge, Eiendomsverdi og Finn.no. Statistikken er utarbeidet etter siste måneds slutt og omfatter boliger som annonseres på Finn.no. Det innebærer cirka 70 prosent av alle boliger som omsettes i Norge i løpet av et år, og en statistikk eiendomsbransjen legger til grunn for å gi best mulig estimat og oversikt på boligprisene i hele Norge.

MEGLER- BOOKING

— Vi gjør det enkelt for deg





Din bolig er verdifull – benytt deg av vår kunnskap og erfaring

Med EIE meglerbooking kan du når som helst på døgnet avtale tid med en våre meglere – kun ved noen få tastetrykk på vår hjemmeside. Her velger du tjenesten du har behov for, og hvilket tidspunkt som passer for deg. Enten om du skal selge boligen din, refinansiere lånet ditt eller ønsker å vite hva boligen din er verdt i dagens marked, så har vi tilrettelagt for at det skal være enkelt for deg.

En befaring kan gi deg ny og verdifull innsikt om din bolig. Våre meglere gir deg en verdivurdering av markedsverdien til din bolig. Verdiovurdering blir basert på en grundig analyse av din bolig og på tilsvarende boliger solgt i ditt område den siste tiden. Boligen din er verdifull. Opplevelsen av å bruke EIE skal også være det. Derfor kaller vi det Premium rådgivning.



EIE advokat

Vår kompetanse – din trygghet

Vi dekker alle sentrale rettsområder, med hovedvekt på eiendomsrettslig premium rådgivning og tvisteløsning. Eiendomsrett omfatter alle juridiske aspekter knyttet til blant annet kjøp, salg, utvikling, utleie, plan- og bygningsrett, tomtefeste og eierseksjonsrett. EIE advokat har spesialisert seg på eiendomsrettslig rådgivning og tvisteløsning innen både privat- og næringseiendom

Vi har også solid kompetanse på relaterte rettsområder som skatt og avgift, arv og skifte, familierett og forsikringsrett, samt selskapsrett og alminnelig kontraktsrett

I EIE verdsetter vi faglig dyktighet, personlig engasjement og rask responstid høyt. Vi kaller det Premium rådgivning

eie.no/advokat



OM EIE EIENDOMS- MEGLING

Et boligsalg er ikke bare et hjem som bytter eier. Det er to eller flere liv som endres for alltid. På begge sider har selger og kjøper noe felles – de skal ta en avgjørelse av stor betydning. Vi skal være der for begge.

Det finnes ikke ett enkelt svar på hva som gjør en megler god. For det er med meglere som med fagfolk flest - det de gjør er like viktig som det de sier. Både mennesker og boliger er forskjellige, men en vellykket salgsprosess har alltid én viktig ingrediens: Tid til å gjøre det ordentlig. Våre kunder har lagt ned mye tid og innsats i sine hjem. De fortjener det samme fra oss.

EIE er Norges største uavhengige eiendomsmeglerkjede, og er i motsetning til andre ikke eid av en bank. Siden oppstarten i 2006, har vi ikke hatt noen annen agenda enn å være den beste eiendomsmegleren - og vi bruker all vår kunnskap og erfaring for å skape en god salgsprosess. Vi stiller derfor bransjens høyeste krav til oss selv, som betyr at vi er den eneste eiendomsmeglerkjeden som krever doble etterutdanningspoeng av våre meglere, ikke kun det som er lovpålagt.

Tid til å gjøre det ordentlig betyr at vi skreddersyr råd og løsninger for hver enkelt kunde. Arbeidet vi har lagt ned har resultert i at vi har vunnet 12 gullmeglere, blitt kåret til å ha bransjens mest fornøyde kunder av Norsk Kundebarometer i 2021* for andre året på rad, og blitt kåret til bransjens mest bærekraftige kjede i 2020*

Boligen din er verdifull. Opplevelsen av å bruke EIE skal også være det. Derfor kaller vi det Premium rådgivning.

*EIE ble bransjevinner i Norsk kundebarometer 2021 og Norsk Bærekraftbarometer 2020. Et forskningsprosjekt ved Handelshøyskolen BI. www.kundebarometer.com

EIE speiler selger og kjøper™

eie.no