

Æ

# Båstadveien 67C

1387 Asker • Asker kommune

EIE eiendomsmegling

E

Vi hjelper deg med å



**Lasse Bastrup**

EIENDOMSMEGLER / PARTNER

92 69 74 64

lab@eie.no

EIE Asker

E



**finne ditt nye hjem**

**E**

# INNHOLD

Dette må du vite .....	7
Ditt nye hjem? .....	16
Informasjon & dokumenter .....	66
Kort om oss .....	131

### **Rett til fritt å velge megler**

Valg av eiendomsmeglingsforetak skal være frivillig. Eiendomsmeglingsforetak kan ikke inngå oppdrag om eiendomsmegling dersom inngåelsen av oppdraget er satt som vilkår i avtale om annet enn eiendomsmegling, f.eks. tilbud om lån eller andre banktjenester, jf. Lov om eiendomsmegling § 6-3 (3).



DETTE MÅ  
DU VITE



# Nøkkelinformasjon

## EIENDOM

Båstadveien 67C, 1387 ASKER

## MATRIKSEL

Gnr. 48 Bnr. 211 i Asker kommune

## BOLIGTYPE

Boligtomt

## EIERFORM

Selveier

## TOMT

Eiet tomt 956 kvm

## PRISANTYDNING

6 500 000

## TOTALPRIS INKL. OMKOSTNINGER

kr 6 500 000,- (Prisantydning)

Omkostninger:

kr 200,- (Pantattest kjøper)

kr 500,- (Tingl.gebyr pantedokument)

kr 500,- (Tingl.gebyr skjøte)

kr 162 500,- (Dokumentavgift (forutsatt salgssum: 6 500 000,-))

-----  
kr 163 700,- (Omkostninger totalt ved prisantydning)

-----  
kr 6 663 700,- (Totalpris inkl omkostninger)

Valgfrie omkostninger:

kr 15 050,- (Boligkjøperpakke (valgfritt))

-----  
kr 6 678 750,- (Totalpris inkl omk og valgfrie omkostninger)

## EIER

Janne Blaasvær Georg Hartmann

# Beskrivelse

## BESKRIVELSE

**Velkommen til Båstadveien 67C, presentert av eiendomsmegler Lasse Bastrup ved EIE eiendomsmegling.**

Tomten er på 956 kvm og ligger i et veletablert og barnevennlig område. Med barnehage rett borte i gaten er området ideelt for barnefamilier. Her bor man landlig og tilbaketrukket samtidig som at det er kort vei til Asker sentrum med alt man trenger av butikker, spisesteder og servicetilbud samt togstasjon.

Det er utnyttelsesgrad på 25%.

## Høydepunkter om nærområdet:

- Rusleavstand ned til sjøen og Hvalstrand
- Kort vei til Asker sentrum
- Flere barnehager i nærområdet
- 2,5 km til barneskole
- 1,4 km til ungdomsskole
- Barnevennlig område

Visning på egen hånd eller etter avtale med Lasse Bastrup på [lab@eie.no](mailto:lab@eie.no). Vi er også behjelpelige med verddivurdering av deres egen bolig om det er ønskelig eller behov før visning.

Link til kart over eiendommen:

<https://seeiendom.kartverket.no/eiendom/3203/48/211/0/0>

# Beliggenhet

## BELIGGENHET

Mellom Asker sentrum og Hvalstrand ligger dette godt etablerte og populære boligområdet. Boligen ligger i en blindvei i et meget barnevennlig, landlig og solrikt område.

Til Asker sentrum hvor man har stort sett "alle" fasiliteter og servicetilbud tar det få minutter med bil eller ca. 10-15 minutters gange fra Leangveien. Trekanten Senter med sine 70 butikker, kulturhuset med bibliotek, kino, teater og mange nye og spennende spesialbutikker, kafeer og restauranter bidrar til et blomstrende og levende sentrum. Flere treningsentre har også etablert seg i Asker sentrum.

Området har solrik beliggenhet nær sjøen og Asker sentrum. Dette er barnas eldorado med trygge oppvekstvilkår i et hyggelig og veletablert boligområde. Like utenfor døren er det lekeområder og fotballbane, gangavstand til skoler, barnehage, Risenga, offentlig kommunikasjon og Asker sentrum med alle servicetilbud. Det er kort vei til Hvalstrand bad med sandstrand og stupetårn. Det er også kort vei til både Asker skiklubb eller Holmen idrettsforening med bredt utvalg av idrettstilbud for barn og unge i alle aldre. Området byr på et rikt utvalg av turmuligheter, med kyststi og småbåthavn innen kort avstand. Undelstadbanen- fotballøkke med lys som blir islagt om vinteren. Det er lysløype i Grønli på Holmen og på Solvang.

## Asker sentrum

Asker sentrum er administrativt senter i Asker kommune og er en aktiv kjerne med alt du trenger av servicetilbud. Her er lege og tannlege, apotek, vinmonopol, bank, Asker kommune servicetorg m.m. Asker sentrum kan også tilby rike shoppingmuligheter både inne på Trekanten senter og ute i gågatene. Trekanten senter har hele 70 varierte butikker å velge mellom, mens ute i gågatene finner man nisjebutikkene, hvor det er mulighet for å komme over de litt mer unike gjenstandene. De siste årene har vi vært heldige og fått et bredt utvalg av restauranter og kafeer. Her er mulighetene mange for smakfulle og spennende matopplevelser fra flere verdensdeler. For de kulturinteresserte kan Asker kulturhus samt noen kafeer, tilby konserter med flere kjente artister. På Asker kulturhus er også bibliotek, kino, teater sal og galleriutstilling. Radar kafé og -scene er ungdommens arena i kulturhuset. Dette er et trygt

aktivitets- og kulturtilbud til ungdom i hele Asker. Galleri Trafo er også et godt alternativ for deg som setter pris på samtidskunst. Alt dette ligger samlet i hjerte av Asker.

Flere ildsjeler jobber hardt for et inkluderende, aktivt og levende sentrum. Flere ganger i året blir det arrangert forskjellige aktivitetsdager ute på torget i Asker sentrum. For å nevne noen; Bondens marked hvor bøndene stiller med hjemmelagde delikatesser og hjemmesnekret håndarbeid fra gårdene rundt om i Asker. Askerdagene hvor butikker, husmødre, bønder, kunstnere m.m danner marked midt i sentrum med konserter, taler og moteshow.

### Offentlig kommunikasjon

Asker stasjon er et knutepunkt for kommunikasjon både mot Oslo og retning Drammen. Her går det buss, direkte tog og lokaltog med korte mellomrom mellom avgangene. Fra Asker til Oslo sentralstasjon tar reiseruten ca. 21 min, og til Drammen ca. 12 min.

Fra Vollen går det båt inn til Aker brygge med fem avganger på morgenen og fem avganger fra Aker brygge til Vollen på ettermiddagene. Denne tar ca. 30 minutter og går hele året. Det er parkering ved båten.

Om det ikke er ønskelig å benytte kollektiv transport, er det direkte tilknytning til E18 fra Asker sentrum eller Holmen.

### Vollen

Vollen Handelssted er kjent som Askers sørlandsidyll og er et av de mest besøkte stedene langs kyststien ved Oslofjorden. Verneverdige trehus, lyden av bølgeskvulp og duften av nybakte boller 7 ganger i uka, er bare noe av det Vollen handelssted i Asker har å by på. Her kan du gå på skattejakt i små butikker, handle klær, sko og interiør selv på søndager eller nyte et bedre måltid med sjøutsikt. I tillegg er Vollen kjent for sin flotte marina med restaurant på bryggen og muligheter for leie av båtplass.

### Skoler og barnehager

Boligen sogner til Bondi barneskole og Risenga ungdomsskole. Dette er gode og svært populære skoler i Asker med godt rykte, det er kort gangavstand til begge skoler. I nærområdet er det flere barnehager som kan nevnes blant annet Båstadmyra andelsbarnehage, Bleikerfaret og Morellveien barnehage. Ellers Hval Gård som er kjent for sine mange ute og friluftsvadlinger.

### Asker kommune

Bare 25 minutter fra hovedstaden ligger den populære forstadskommunen Asker. På vestsiden mot Oslo, grenser Asker kommune med Bærum kommune, nabokommuner på den andre siden er Lier kommune. Asker er kjent for å være en av landets mest populære kommuner å bo i. 01.01.20 slo Asker kommune seg sammen med Røyken og Hurum kommuner. Den nye storkommunen har en befolkning på rundt 94 000 innbyggere.

Asker kjent for en vakker og varierende natur, aktiv sentrumskerne, et mangfold av fritidsaktiviteter både for barn og voksne, godt kollektivt tilbud retning Oslo og Drammen. Asker har en lang kystlinje med et florerende båt og strandliv, samt

marka med mulighet for toppturer med flott utsikt, og andre markerte tur- og skiløyper. Risenga idrettspark kan tilby et rikt tilbud av idrettsaktiviteter både for barn og voksne, her har også Frisk Asker og Asker Aliens sine hjemmebaner.

### Generelt om fritidstilbud i Asker

Flotte turmuligheter i marka med ski- og turløyper. Flere ridesenter, Bl.a. Blakstad gård, Løkenes gård, Steinseth m.f. Vardåsen skisenter er kun en kort kjøretur unna. Kort sykkelturn til flere badevann i nærheten. Aktivt foreningsliv i Asker, både kulturelt og sportslig. Her kan nevnes: Fotballbaner ved de fleste forretningsområder som Risenga, Føyka, Borgen skole m.m., idrettspark på Risenga med mulighet for fotball, turn, basket, tennis (ute og inne), ishockey, skøyter med mer. Stor kunstisbane på Risenga i vinterhalvåret. Flott badeland på Risenga. I Asker har man også god tilgang til sjøen med bl.a. Spirabukta bade plass på Konglungen, Hvalstrand og Holmenskjæret med fine bademuligheter, velegnet for små barn. Flere båthavner i området, Leangbukta båtforening, Asker seilforening, Holmenskjæret båthavn, Vollen Marina med flere. Flotte Hvalstrand er verdt et besøk. Holmen idrettspark med lysløype, hoppbakke og turnhall. Kystkulturstien går fra Holmenskjæret og videre til Vollen. Kort vei til Asker Golfbane. Gangavstand til Asker sentrum med kino, kulturhus, spisesteder og de fleste servicetilbud.

### BEBYGGELSE

Området består av en miks av eneboliger og leiligheter med en god miks av folk i alle aldre.

### TOMT

Eiet tomt, 956 kvm

### ADKOMST

Se vedlagt kartskisse i annonsen. Ved å trykke på kartet får du enkelt tilgang til en spesifisert reiserute fra ønsket startsted til den aktuelle boligen. Det vil bli skiltet med EIE visnings skilt på oppsatte fellesvisninger.

## Økonomi/drift

### KOMMUNALE AVGIFTER

De kommunale avgiftene omfatter vann- og avløpsgebyr, renovasjonsgebyr samt feie- og tilsynsavgift. Det er ingen avgifter før bebyggelse er på plass.

### EIENDOMSSKATT

Det er ikke eiendomsskatt i Asker kommune p.t.

### FASTE LØPENDE KOSTNADER

Dersom eiendommen bebygges må eier, etter ferdigstilt bolig på eiendommen, påregne kommunale avgifter og andre kostnader forbundet med å eie bolig. Løpende kostnader vil variere ut i fra leverandør og forbruk.

Vann-/kloakkavgift etter målt vannforbruk. Priser for 2024, inkl.

mva:  
Vann per m3: kr. 32,10,-  
Avløp per m3: kr. 34,34,-  
Vann fastledd: kr. 2.523,-  
Avløp fastledd: kr. 2.625,-

#### Renovasjon:

Renovasjonsgebyret er delt opp i et grunnbeløp/fastledd per boenhet og et variabelt beløp basert på volumet på restavfallsbeholderen. Pris for standard renovasjon i 2024 er 4.650,- Se detaljert prisliste på Asker kommune sine nettsider her: [asker.kommune.no](http://asker.kommune.no)

I tillegg må andre kostnader som bl.a. strøm, forsikring, tv/internett, evt. alarm o.l. påregnes. Strømforbruk vil være avhengig av boligen som oppføres, antall personer i husholdningen og bruken av eiendommen. Strøm- og forsikringskostnader vil variere ut fra valg av leverandør og avtaletype.

#### FORMUESVERDI

Formuesverdien på tomten er ikke beregnet. Ubebygde tomter skal i utgangspunktet formuesbeskattes ut fra antatt salgsverdi, men begrenset til 80 % av salgsverdien.

## Diverse

#### DIVERSE

På naboeiendommen, Båstadveien 67 A og B, skal det bygges en enebilig og en sekundærdel.

## Offentlige forhold

#### FORPLIKTELSER, RETTIGHETER OG SERVITUTTER

Eiendommens servitutter følger av dens grunnboksblad. For servitutter eldre enn fradelingsdato og eventuelle arealoppføringer som kan ha betydning for denne matrikkelenhet henvises det til hovedbruket / avgivereiendommen. For festenummer gjelder henvisningen servitutter eldre enn festekontrakten. Ta kontakt med megler for mer informasjon.

#### Andel i realsameie

2020/3360452-1/200 Opprettelse av realsameie  
19.11.2020 21:00

Denne matrikkelenhet har andel i:  
Knr:3203 Gnr:48 Bnr:210 1/3

#### Følgende servitutter er registrert på eiendommen:

1925/990237-1/100 Bestemmelse om veg  
20.11.1925  
Bestemmelse om benyttelse  
Bestemmelse om bebyggelse  
Bestemmelse om gjerde  
Med flere bestemmelser

Overført fra: 3203-48/20  
Gjelder denne registerenheten med flere

1959/2357-1/100 Bestemmelse om vannledn.  
18.07.1959  
Overført fra: 3203-48/20  
Gjelder denne registerenheten med flere

1974/17481-1/100 Erklæring/avtale  
18.11.1974  
Bestemmelse om septiktank m.m.  
Overført fra: 3203-48/20  
Gjelder denne registerenheten med flere

1981/608-1/100 Erklæring/avtale  
12.01.1981  
Bestemmelse vedr felles privat vann- og kloakkledninger  
Overført fra: 3203-48/20  
Gjelder denne registerenheten med flere

#### Rettigheter på andre eiendommer

Rettigheter på 3203-48/20, 3203-48/21, 3203-48/22,  
3203-48/100, 3203-48/181

#### Rettigheter i eiendomsrett

2020/3360552-1/200 Bestemmelse om vannrett  
19.11.2020 21:00  
Kan ikke slettes uten samtykke fra:ASKER KOMMUNE  
Org.nr: 920125298  
rettighetshaver:Knr:3203 Gnr:48 Bnr:211  
Rett til tilknytning til vannanlegg  
Gjelder denne registerenheten med flere

#### Rettigheter på 3203-48/20, 3203-48/100

#### Rettigheter i eiendomsrett

2020/3360583-1/200 Bestemmelse om kloakkledning  
19.11.2020 21:00  
Kan ikke slettes uten samtykke fra:ASKER KOMMUNE  
Org.nr: 920125298  
rettighetshaver:Knr:3203 Gnr:48 Bnr:211  
Gjelder denne registerenheten med flere

#### VEI/VANN/KLOAKK

Vei: Denne eiendommen eier 1/3 av hovedveien inn på feltet ( Gnr: 48 bnr:210).

Vann og avløp ligger i tomtegrensen. Vann ligger på tomten i dag, avløp er pt ikke påkoblet.

Kjøper bærer selv ansvar og risiko for at tilkoblingspunkt for vann- og avløpsledninger o.l. tilfredsstillende krav fra kommunen, brannvesenet o.l. og for at tilkobling kan gjennomføres.

Kjøper må påregne normale tilknytningsgebyrer til Asker

kommune for vann og avløp. Tilknytningsgebyrer for privatboliger er ifølge tilgjengelig prisliste på Asker kommunes nettsider følgende p.t.:

- Vann pr. kvm: kr 147,- inkl. mva.
- Avløp pr. kvm: kr 147,- inkl. mva.

Tilknytningsgebyrene blir beregnet ut i fra bruksareal (BRA) og faktureres ved igangsettingstillatelse.

For informasjon vedr. tilkobling til strømmettet, vennligst ta direkte kontakt med Elvia AS på tlf 02024 eller se elvia.no. Elvia svarer også på spørsmål om jordkabler, transformatorbokser, luftledninger eller skap plassert på eller ved eiendommen.

## REGULERING

### Bestemmelser

#### Kommuneplanens arealdel 2023 - 2035

14.3.2 Utnyttelse( Her gjelder kommuneplanens bestemmelser om utnyttelse)

I boligområder avsatt som boligkategori GB skal BYA ikke overstige %-BYA = 25 % av tomtens nettoareal. Dersom reguleringsplan har lavere utnyttelsesgrad overstyrer denne. Der reguleringsplan tillater høyere utnyttelse, gjelder reguleringsplanens utnyttelsesgrad.

#### Området er regulert og omfattes av følgende reguleringsplan:

Id O220111

Navn Båstadmyra

Plantype Eldre reguleringsplan

Status Endelig vedtatt arealplan

Ikrafttredelse 27.04.1988

Bestemmelser -

[https://www.arealplaner.no/3203/dokumenter/369/111\\_bestemmelser.pdf](https://www.arealplaner.no/3203/dokumenter/369/111_bestemmelser.pdf)

Delarealer

Delareal 6 m2

Formål Frisiktsone

Delareal 955 m2

Formål Frittliggende småhusbebyggelse

Besøk kommunens hjemmeside for mer informasjon.

REGULERINGSBESTEMMELSER FOR OMREGULERINGSPLAN FOR BÅSTADMYRA, GNR. 48, BNR 9 M. FLERE.

§ 1.

Det regulerte området er på planen vist med reguleringsgrense. Området er regulert til følgende formål:

- Byggeområde for boliger - frittliggende boliger og konsentrert småhusbebyggelse.
- Byggeområde for offentlig bebyggelse - barnehage/barnepark.
- Trafikkområde - kjørevei, gang-/ sykkelvei med avkjørsler.
- Friområde.
- Fellesområde - adkomst, parkering, område for gangadkomst, lek og opphold.

§ 2.

Område for frittliggende boliger.

Husets grunnflate skal være maks. 17 % av tomtens nettoareal. Garasje inntil 36 m2 grunnflate regnes ikke med i utnyttelsesgraden. ( Her gjelder kommuneplanens bestemmelser om 25 % utnyttelsesgrad)

§ 3.

Ved byggeanmeldelse skal det innsendes kotert situasjonskart med plan som viser hvorledes tomten tenkes planert.

§ 4.

Område for konsentrert småhusbebyggelse.

Område skal planlegges og søkes bygget ut samlet på grunnlag av godkjent bebyggelsesplan. Før byggetillatelse gis skal det foreligge godkjent utomhusplan for området, utarbeidet etter kommunens retningslinjer for utomhusplaner. Utearealene skal være ferdigstilt før brukstillatelse blir gitt. På den enkelte tomt kan husets brutto grunnflate være på inntil 70 m2.

Huset kan plasseres i eller nærmere grensen til tilgrensende boligeiendom enn 4 meter, mot nord og øst, forutsatt at fasaden er uten vinduer. Huset skal ha en slik plassering på tomta at støynivået innendørs og utendørs ikke overstiger fastsatte støygrenser. Om nødvendig skal fasaden mot støykilden støyisoleres og uteplassen avskjermes med levegg/gjerde i nødvendig høyde og lengde.

§ 5.

Planen kan fravikes av bygningsrådet, dog slik at prinsippet for utnyttelsen og funksjonsmønsteret bibeholdes.

§ 6.

Fellesbestemmelse for boligområdene.

Bygningene skal ha takvinkel mellom 22o og 38o, og kan oppføres i inntil 2 etasjer. Gesimshøyden må ikke på noe sted langs fasaden overstige 5,5 m.

§ 7.

Det skal avsettes plass for 2 biloppstillingsplasser for hver boenhet i den konsentrerte småhusbebyggelsen. Innenfor området for frittliggende boliger skal det avsettes plass til 3 biler, hvorav 2 til event. dobbeltgarasje, biloppstillingsplassene skal avsettes på egen tomt. innenfor område regulert til konsentrert småhusbebyggelse skal biloppstillingsplassene avsettes i fellesanlegg.

§ 8.

All bebyggelse skal plasseres og ha en form som etter bygningsrådets skjønn er mest mulig tilpasset terrenget. Eksisterende terreng og vegetasjon skal i størst mulig grad bevares.

§ 9.

Område for offentlig formål.

Området skal benyttes til barnepark/barnehage. De øvrige reguleringsbestemmelser gjelder for området.

§ 10.

Friområder / felles område for gangadkomst, lek og opphold. Innenfor friområder / fellesarealer skal eksisterende terreng og vegetasjon i størst mulig grad bevares. Oppføring av mindre bygninger og anlegg, samt rydding av vegetasjon som har tilknytning til bruken av områdene, kan tillates.

§ 11.

Friområdet kan opparbeides til idrettsbaner / ballplasser, samt nødvendig parkering til disse. Trafostasjon kan anlegges innenfor regulert friområde.

3

§ 12.

Lagring, massedeposering og tilrigging på friområdene er ikke tillatt.

§ 13.

De felles lek- og parkeringsarealene innenfor område regulert til konsentrert småhusbebyggelse skal være felles for alle boenhetene innenfor dette området.

§ 14.

Fellesbestemmelser.

Etter at disse bestemmelser er trådt i kraft, er det ikke tillatt ved privat servitutt å opprette forhold som strider mot reguleringsplan eller dens bestemmelser.

§ 15.

Unntak fra disse reguleringsbestemmelser kan tillates av bygningsrådet innenfor rammen av plan- og bygningslovens bestemmelser.

## ODEL OG KONSESJON

Når tomten er ubebygget kreves det egenerklæring om konsesjonsfrihet. Dvs. at kjøper må erklære på eget fastsatt skjema at eiendommen ikke er konsesjonspliktig, eller at bruken av eiendommen ikke vil utløse konsesjon. Det er en forutsetning for avtalen at egenerklæringsskjema om konsesjonsfrihet fylles ut av kjøper, og at denne godkjennes av kommunen før overtakelse av eiendommen finner sted. Det vil ikke kunne foretas oppgjør før egenerklæringsskjema foreligger i signert og godkjent stand.

## Kjøpsvilkår

### OVERTAGELSE

Overtagelse etter avtale med selger.

### PRISANTYDNING, OMKOSTNINGER OG EVT. FELLESGJELD

kr 6 500 000,- (Prisantydning)

Omkostninger:

kr 200,- (Pantattest kjøper)

kr 500,- (Tingl.gebyr pantedokument)

kr 500,- (Tingl.gebyr skjøte)

kr 162 500,- (Dokumentavgift (forutsatt salgssum: 6 500 000,-))

-----  
kr 163 700,- (Omkostninger totalt ved prisantydning)

-----  
kr 6 663 700,- (Totalpris inkl omkostninger)

Valgfrie omkostninger:

kr 15 050,- (Boligkjøperpakke (valgfritt))

-----  
kr 6 678 750,- (Totalpris inkl omk og valgfrie omkostninger)

### BETALINGSBETINGELSER

Fullstendig kjøpesum samt omkostninger skal være disponibelt på meglers klientkonto innen dato for overtagelse. Kjøpesummen skal innbetales fra norsk finansinstitusjon og/eller kjøpers konto i norsk finansinstitusjon. Eventuell egenkapital skal innbetales i én samlet betaling fra kjøpers egen konto i norsk finansinstitusjon.

## OPDRAGSNUMMER

85-24-0188

## Kjøpsinformasjon

### BUDGIVNING

Eiendomsmegler skal legge til rette for en forsvarlig avvikling av budrunden. Vi gjør oppmerksom på at det i forbrukerforhold ikke kan inngis bud med kortere akseptfrist enn kl. 12.00 første virkedag etter siste annonserte visning. Eiendomsmegler kan ikke formidle bud med kortere akseptfrist enn dette. Hos EIE stiller vi strengere krav til frister ved budgivning enn det som følger av Forbrukerinformasjon om budgivning punkt 4, vedlagt i salgsoppgaven. Bud skal ikke ha en akseptfrist på mindre enn 30 minutter fra budet inngis. Bud med kortere akseptfrist enn 30 minutter kan bli avvist.

Eiendomsmegler har ikke ansvar for forsinkelser som skyldes tekniske feil. Akseptfristen er absolutt, det vil si at selger må akseptere budet og kjøper meddeles aksepten innen utløpet av akseptfristen. Dersom du utsetter inngivelse av bud til tett opp mot akseptfristen på et annet bud er det en reell fare for at eiendommen kan bli solgt før ditt bud kommer frem til megler og/eller megler rekker å bringe budet videre til selger. Husk alltid å ringe megler etter at du har sendt et bud eller budforhøyelse, for å forsikre deg om at budet er mottatt og kan formidles til selger. For øvrig vises det til vedlagte forbrukerinformasjon om budgivning.

Alle bud og budforhøyelser skal være skriftlig. I tillegg må legitimasjon være fremlagt, og budet skal signeres av budgiver. Eiendomsmegler kan ikke formidle bud før disse kravene er oppfylt. Vi oppfordrer til å inngi bud elektronisk, ved å trykke på "Gå til budgivning" på eiendommens hjemmeside på eie.no eller ved å trykke på knappen "Gi bud" i finn-annonsen. Ved å benytte denne tjenesten vil vilkårene om legitimasjon og signatur fra budgiver være oppfylt. Som kjøper og selger hos EIE vil du få tilsendt budjournalen etter at handel er inngått. Dette innebærer at alle bud vil bli gjort kjent for partene i den endelige kjøpsavtalen. Øvrige budgivere kan be om å få en kopi av budjournalen i anonymisert form. Det er viktig at du gjør deg kjent med all informasjon om boligen, og at du har spurt om det du eventuelt lurer på, før du legger inn et bud.

### BOLIGKJØPERPAKKE OG BOLIGKJØPERFORSIKRING

EIE har sammen med vår samarbeidspartner lansert et gunstig forsikringskonsept for deg som kjøper bolig gjennom EIE.

Kjøpere (ikke juridiske personer) har anledning til å tegne Boligkjøperpakken. Denne kan inkludere bl.a. husforsikring, innboforsikring, dobbel rentedekning, flytteforsikring og boligkjøperforsikring som gir deg juridisk bistand dersom du ønsker å reklamere på boligkjøpet. Kjøpere (ikke juridiske personer) kan også velge å kun tegne boligkjøperforsikring.

Boligkjøperpakken/boligkjøperforsikring må tegnes senest i forbindelse med kontraktsmøtet.



Produktark for boligkjøperpakken og boligkjøperforsikring ligger vedlagt i salgsoppgaven. Ta kontakt med megler for ytterligere informasjon.

## **LOVANVENDELSE**

Generelle bestemmelser Salgsoppgaven er basert på de opplysningene selger har gitt til megler, den bygningsssakyndiges tilstandsrapport, samt opplysninger innhentet fra kommunen, Kartverket og andre tilgjengelige kilder. Det er viktig at kjøper setter seg grundig inn i alle salgsdokumentene, herunder salgsoppgave, tilstandsrapport og selgers egenerklæring. Kjøper anses kjent med forhold som er tydelig beskrevet i salgsdokumentene, og slike forhold kan ikke påberopes som mangler. Dette gjelder uavhengig av om kjøper har lest dokumentene. Alle interessenter oppfordres til å undersøke eiendommen nøye, gjerne sammen med fagkyndig før bud inngis. Kjøper som velger å kjøpe usett kan ikke gjøre gjeldende som mangel noe han burde blitt kjent med ved undersøkelsen. Dersom det er behov for avklaringer, anbefaler vi at interessenter rådfører seg med eiendomsmegler eller egne rådgivere før det legges inn bud.

En bolig som har blitt brukt i en viss tid, har vanligvis blitt utsatt for slitasje og skader kan ha oppstått. Slik bruksslitasje må kjøper regne med, og det kan avdekkes enkelte forhold etter overtakelse som nødvendiggjør utbedringer. Normal slitasje og skader som nødvendiggjør utbedring, er innenfor hva kjøper må forvente og vil ikke utgjøre en mangel. Kjøper og selgers rettigheter og plikter reguleres av avtalen mellom partene, samt informasjonen som har vært tilgjengelig for kjøperen i forbindelse med handelen. Avtalen utfylles av avhendingsloven, og det gjelder ulike avtalevilkår avhengig av om kjøper er forbrukerkjøper eller ikke. Dette er nærmere beskrevet nedenfor.

På grunn av ulike avtalevilkår kan selger vurdere bud fra en som ikke er forbruker, ulikt fra en forbrukers bud. Dersom kjøper ikke er forbruker, er selger sitt mulige mangelsansvar begrenset fordi eiendommen selges «som den er». Selger kan ikke ta «som den er» forbehold ovenfor en forbrukerkjøper. Selv et lavere bud fra en som ikke er forbruker kan foretrekkes fordi begrensningen i mulig mangelsansvar kan ha egenverdi for selger. Selger står fritt til å forkaste eller akseptere ethvert bud, og er for eksempel ikke forpliktet til å akseptere høyeste bud. Budgiver skal i budskjemaet avgi egenerklæring om budgiver er forbruker eller næringsdrivende/person som hovedsakelig handler som ledd i næringsvirksomhet.

Forbrukerkjøp - definisjon: Med forbrukerkjøp menes kjøp av eiendom når kjøperen er en fysisk person som ikke hovedsakelig handler som ledd i næringsvirksomhet. Forbruker - avtalevilkår: Eiendommen har en mangel dersom den ikke er i samsvar med kravene som følger av avtalen, eller det foreligger brudd på bestemmelsene i avhendingsloven §§ 3-2 til 3-8. Hvis eiendommen ikke er i samsvar med det kjøperen må kunne forvente ut ifra alder, type og synlig tilstand, kan det være grunnlag for mangelskrav. Det samme gjelder hvis det er holdt tilbake eller gitt uriktige opplysninger om eiendommen. Dette

gjelder likevel bare dersom man kan gå ut ifra at det virket inn på avtalen at opplysningen ikke ble gitt eller at feil uriktige opplysninger ikke blir rettet i tide på en tydelig måte. Boligen kan ha en mangel etter avhendingsloven § 3-3 dersom det er avvik mellom opplyst og faktisk innvendig areal, forutsatt at avviket er på 2% eller mer og minimum 1 kvm.

Ved beregning av et eventuelt prisavslag eller erstatning må kjøper selv dekke tap/kostnader opptil et beløp på kr. 10 000 (egenandel).

Ikke-forbruker (næringsdrivende) - definisjon: Hvis kjøper er en juridisk person, eller en fysisk person som hovedsakelig handler som ledd i næringsvirksomhet, vil kjøpet ikke anses som et forbrukerkjøp. Ikke-forbruker - avtalevilkår: Eiendommen har en mangel dersom den ikke er i samsvar med kravene som følger av avtalen. Eiendommen selges «som den er», og selgers ansvar utover det konkret avtalte er da begrenset etter avhendingsloven § 3-9, første ledd andre setning. Avhendingsloven § 3-3 andre ledd fravikes, og hvorvidt boligens arealsvikt utgjør en mangel vurderes etter avhendingsloven § 3-8. Informasjon om kjøpers undersøkelsesplikt, herunder oppfordringen om å undersøke eiendommen nøye, gjelder også for kjøper som ikke anses som forbrukere.

Uautorisert kopiering eller gjenbruk av all tekst og alle bilder i denne annonse/salgsoppgave er ikke tillatt.

## **HVITVASKING**

Eiendomsmegler er underlagt lov om hvitvasking og tilhørende forskrift. Hvitvaskingsloven pålegger megler å gjennomføre kundetiltak av både selger og kjøper. Dersom kjøper ikke bidrar til at megler får gjennomført kundetiltak, og dette medfører at transaksjonen ikke kan gjennomføres eller blir forsinket misligholder kjøper avtalen. Dette vil kunne gi selger rettigheter etter avhendingsloven, herunder rett til å heve kjøpet og gjennomføre deknings salg for kjøpers regning dersom misligholdet er vesentlig. I tilfeller der det er selger som ikke bidrar til at megler får gjennomført løpende kundetiltak underveis i oppdraget må megler stanse gjennomføringen av transaksjonen. Selger vil i så fall ha misligholdt sine forpliktelser, og kjøper vil kunne ha krav mot selger etter avhendingslovens bestemmelser om mislighold og forsinkelse.

Dersom kundetiltak ikke lar seg gjennomføre vil EIE eiendomsmegling ikke kunne bistå med handelen eller foreta oppgjør.

## **PERSONVERN**

Som interessent, budgiver og kjøper vil dine personopplysninger bli registrert og lagret. Som eiendomsmeglingsforetak har vi plikt til å oppbevare kontrakter og dokumenter i minst 10 år, jf. eiendomsmeglingsforskriften § 3-7 (3). Dette innebærer at mulighetene for å få slettet personopplysninger er begrenset. Du kan lese om vår behandling av personopplysninger i vår personvernerklæring på <https://eie.no/eiendom/personvernerklaering>

# Megler

## **AVDELING**

SEIL EIENDOMSMEGLING AS

EIE Asker

Org. nr: 918809589

Kirkeveien 212

1383 Asker

Tlf: 47 68 44 00

## **ANSVARLIG MEGLER**

Eiendomsmegler / Partner Lasse Bastrup

## **SAKSBEHANDLERE**

Lasse Bastrup

EIE Asker

Eiendomsmegler / Partner

Mob: 92 69 74 64 / E-post: lab@eie.no

Ξ

# Premium rådgivning

EIE eiendomsmegling

# DITT NYE HJEM?















**Båstadve**



ien



















































































































# NÆROM



IRÅDE





































GE  
ngorie

CHANGE  
*Lingerie*

PRANZI P...





*Timalu*

*Timalu*

CAOZ













# Asker sta



Spor  
Track

2-6



Spor  
Track

1



Avgang Departures 12:39

Time	Destination	Platform	Train Type
12:34	Lillestrøm	5	W
12:39	Ringsvinger	2	W
12:40	Oslo	1	W
12:46	Spikkestad	4	W
12:48	Lillestrøm	6	W
12:49	Dal	3	W
12:50	Oslo	1	W
12:55	Oslo Lufthavn	3	W
12:58	Eidsvoll	3	W





asjon





# INFORMASJON & DOKUMENTER









Kartverket

EIE ASKER  
KIRKEVEIEN 212  
1383 ASKER

Bestiller: drift@websystemer.as  
Deres referanse: 85-24-0188 (Lasse Bastrup)  
Vår referanse: 3597153/25035029  
Bestilling: C3 2024-10-01 (2) 34

Dato  
01.10.2024

### Kopi av dokument fra vårt arkiv

Dere har bedt om en bekreftet kopi av følgende dokument fra arkivet:

<b>Dok.nr.:</b>	<b>Embete:</b>	<b>Registrert:</b>	<b>Rettsstiftelse:</b>
3360583	200	19.11.2020	BESTEMMELSE OM KLOAKKLEDNING

Dokumentet er registrert på blant annet følgende eiendom:

<b>Knr.</b>	<b>Gnr.</b>	<b>Bnr.</b>	<b>Fnr.</b>	<b>Snr.</b>
3203 ASKER	48	20	0	0

Dokumentet følger vedlagt.

Dokumentet følger ikke vedlagt. Vi kan ikke finne det i vårt arkiv.

Det finnes mye nyttig informasjon på våre nettsider [www.tinglysing.no](http://www.tinglysing.no). På <https://seeiendom.kartverket.no> er det mulig å se hva som er tinglyst i grunnboken. Ta også gjerne kontakt med vårt kundesenter på telefon 32 11 80 00. Kundensenteret er åpent alle hverdager fra klokken 09.00 til 15.00.

Med hilsen  
Statens kartverk Tinglysing

■ [www.kartverket.no](http://www.kartverket.no)

Statens kartverk Tinglysing, Tinglysing - fast eiendom  
Besøksadresse: Kartverksveien 21 Hønefoss, Postadresse: Postboks 600 Sentrum, 3507 Hønefoss  
Telefon: 32 11 80 00 Telefax: 32 11 88 01  
E-post: [tinglysing@kartverket.no](mailto:tinglysing@kartverket.no) Organisasjonsnummer: 971 040 238



Innsenders navn: Asker kommune tjenesteområde Samfunnsutvikling  
 Adresse: Katrineåsveien 20, 3440 Røyken  
 Organisasjonsnummer: 920 125 298  
 Referansenummer: \_\_\_\_\_

### Erklæring vedrørende rett til tilknytning til felles avløpsanlegg.

Undertegnede eiere av privat felles avløpsanlegg (egen stikkledning er ikke inkludert) på

gnr. 18 bnr. 20, gnr. \_\_\_\_\_ bnr. \_\_\_\_\_, gnr. \_\_\_\_\_ bnr. \_\_\_\_\_,  
 gnr. 48 bnr. 100, gnr. \_\_\_\_\_ bnr. \_\_\_\_\_, gnr. \_\_\_\_\_ bnr. \_\_\_\_\_,

gir gnr. 48 bnr. 211, - rett til tilknytning av private avløpsledninger.

Denne erklæring tinglyses som en heftelse på alle de førstnevnte eiendommer som avgir rettigheten.

Denne tinglysing kan ikke endres eller slettes uten samtykke av Asker kommune.

Signaturer fra eiere/hjemmelshavere:

Ellen Haagen 110454 \_\_\_\_\_ Asker 8.11.20  
 Fødselsnr./Org.nr. Sted Dato

John R. Haagen 211149 \_\_\_\_\_ Asker 8/11-20  
 Fødselsnr./Org.nr. Sted Dato

\_\_\_\_\_  
 Fødselsnr./Org.nr. Sted Dato



Doknr: 3360583 Tinglyst: 19.11.2020  
 STATENS KARTVERK

\_\_\_\_\_  
 Fødselsnr./Org.nr. Sted Dato

\_\_\_\_\_  
 Fødselsnr./Org.nr. Sted Dato

\_\_\_\_\_  
 Fødselsnr./Org.nr. Sted Dato

RETT KOPI: Bekreftes 10/11-2020

Teje Pedersen







Kartverket

EIE ASKER  
KIRKEVEIEN 212  
1383 ASKER

Bestiller: drift@websystemer.as  
Deres referanse: 85-24-0188 (Lasse Bastrup)  
Vår referanse: 3597152/25035024  
Bestilling: C3 2024-10-01 (2) 33

Dato  
01.10.2024

### Kopi av dokument fra vårt arkiv

Dere har bedt om en bekreftet kopi av følgende dokument fra arkivet:

<b>Dok.nr.:</b>	<b>Embete:</b>	<b>Registrert:</b>	<b>Rettsstiftelse:</b>
3360552	200	19.11.2020	BESTEMMELSE OM VANNRETT

Dokumentet er registrert på blant annet følgende eiendom:

<b>Knr.</b>	<b>Gnr.</b>	<b>Bnr.</b>	<b>Fnr.</b>	<b>Snr.</b>
3203 ASKER	48	20	0	0

Dokumentet følger vedlagt.

Dokumentet følger ikke vedlagt. Vi kan ikke finne det i vårt arkiv.

Det finnes mye nyttig informasjon på våre nettsider [www.tinglysing.no](http://www.tinglysing.no). På <https://seeiendom.kartverket.no> er det mulig å se hva som er tinglyst i grunnboken. Ta også gjerne kontakt med vårt kundesenter på telefon 32 11 80 00. Kundesenteret er åpent alle hverdager fra klokken 09.00 til 15.00.

Med hilsen  
Statens kartverk Tinglysing

■ [www.kartverket.no](http://www.kartverket.no)

Statens kartverk Tinglysing, Tinglysing - fast eiendom  
Besøksadresse: Kartverksveien 21 Hønefoss, Postadresse: Postboks 600 Sentrum, 3507 Hønefoss  
Telefon: 32 11 80 00 Telefax: 32 11 88 01  
E-post: [tinglysing@kartverket.no](mailto:tinglysing@kartverket.no) Organisasjonsnummer: 971 040 238




 Innsenders navn: Asker kommune tjenesteområde Samfunnsutvikling  
 Adresse: Katrineåsveien 20, 3440 Røyken  
 Organisasjonsnummer: 920 125 298  
 Referansenummer: \_\_\_\_\_

 Doknr: 3360552 Tinglyst: 19.11.2020  
 STATENS KARTVERK

**Erklæring vedrørende rett til tilknytning til felles vannanlegg.**

Undertegnede eiere av privat felles vannanlegg (egen stikkledning er ikke inkludert) på

 gnr. 48 bnr. 100, gnr. 48 bnr. 181, gnr. 78 bnr. 22,  
 gnr. ~~48~~ bnr. 100, gnr. 48 bnr. 21, gnr. 48 bnr. ~~22~~ 20

 gir gnr. 48 bnr. <sup>211</sup>20, - rett til tilknytning av private vannledninger. Kongst 10.11.20  
i. Pedersen handskrevet

 Denne erklæring tinglyses som en heftelse på alle de førstnevnte eiendommer som avgir rettigheten.

Denne tinglysing kan ikke endres eller slettes uten samtykke av Asker kommune.

Signaturer fra eiere/hjemmelshavere:

<u>Ellen Haugen</u>	<u>110454</u> Fødselsnr./Org.nr. [redacted]	<u>Asker</u> Sted	<u>26.7.20</u> Dato
<u>John D. Haugen</u>	<u>211149</u> Fødselsnr./Org.nr. [redacted]	<u>Asker</u> Sted	<u>26/7-20</u> Dato
<u>Wald Andersen</u>	<u>030248</u> Fødselsnr./Org.nr. [redacted]	<u>Asker</u> Sted	<u>4/8-2020</u> Dato
<u>[Signature]</u>	<u>310172</u> Fødselsnr./Org.nr. [redacted]	<u>Asker</u> Sted	<u>4/8-2020</u> Dato
<u>[Signature]</u>	<u>110362</u> Fødselsnr./Org.nr. [redacted]	<u>Asker</u> Sted	<u>4/8-2020</u> Dato
<u>[Signature]</u>	<u>25.10.63</u> Fødselsnr./Org.nr. [redacted]	<u>Asker</u> Sted	<u>4/8-2020</u> Dato
<u>[Signature]</u> TRINE HAVG HANSEN	<u>130473</u> Fødselsnr./Org.nr. [redacted]	<u>Asker</u> Sted	<u>7/10-2020</u> Dato





Asker  
kommune

Vedtatt av Asker kommunestyre 13. juni 2023  
Oppdatert etter formannskapetets vedtak 4. juni 2024

# Bestemmelser

Kommuneplanens arealdel 2023 - 2035





**Innhold:**

GENERELLE BESTEMMELSER .....	4
1. Forholdet til vedtatte arealplaner .....	4
2. Krav om reguleringsplan .....	4
3. Rekkefølgekrav .....	6
4. Utbyggingsavtaler .....	8
5. Definisjoner .....	8
6. Samfunnssikkerhet .....	8
7. Teknisk infrastruktur .....	9
8. Vei, transport og parkering .....	9
9. Miljøkvalitet og forurensning .....	10
10. Natur, landskap og grønnstruktur .....	13
11. Bevaring av kulturminner og kulturmiljø .....	16
BESTEMMELSER TIL AREALFORMÅL .....	17
12. Fellesbestemmelser til arealformål .....	17
13. Felles bestemmelser til boligbebyggelse .....	20
14. Bestemmelser til småhusområder .....	22
15. Bebyggelse og anlegg .....	27
16. Bestemmelser til andre byggeområder .....	29
17. Grønnstruktur .....	32
18. Landbruks-, natur og friluftsmål (LNFR) .....	33
19. Bruk og vern av sjø og vassdrag, med tilhørende strandsone .....	36
BESTEMMELSER TIL HENSYNSSONER .....	37
20. Hensynssoner landskap, naturmiljø og kulturmiljø .....	37
21. Hensynssoner fare og sikring .....	38
22. Hensynsone infrastruktur .....	40
23. Båndleggingssoner .....	40
24. Bestemmelsesområder .....	41

**Tillegg til bestemmelsene:**

1. Retningslinjer
2. Parkeringsnorm
3. Forutsigbarhetsvedtak for utbyggingsavtaler
4. Definisjoner
5. A-lista til Hurum (kulturminner)



## Innledning

Planbeskrivelsen gir en nærmere begrunnelse for utformingen av og sammenhengen mellom de juridiske dokumentene arealplankart og kommuneplanbestemmelser, herunder også tilleggene definisjoner, parkeringsnorm og forutsigbarhetsvedtak. Planbeskrivelsen, plankart, planbestemmelser, retningslinjer og definisjoner må leses og forstås i sammenheng.

Planbestemmelsene er inndelt i tre hovedkapitler; generelle bestemmelser, bestemmelser til arealformål og bestemmelser til hensynssoner. Det er retningslinjer tilknyttet den enkelte bestemmelse, retningslinjen er nummerert med bokstaven R og tilsvarende nummer som bestemmelsen den tilhører, slik at retningslinjen til bestemmelse «1.1» er «R1.1». Bestemmelsene er delt inn i kapitler, hver bestemmelse står i en boks/ramme, og under denne er eventuelle opplysninger til bestemmelsen eller henvisninger skrevet i *kursiv*.

Digital versjon av kommuneplanens arealplankart med kommunens DOK-data (Det offentlige kartgrunnlaget, fra GeoNorge, med aktsomhetskart) fremgår av kommunens kartløsning, som er tilgjengelig på kommunens nettside [www.asker.kommune.no](http://www.asker.kommune.no).



# GENERELLE BESTEMMELSER (pbl. § 11-9, nr. 5)

## 1. Forholdet til vedtatte arealplaner

### 1.1 Forholdet til vedtatte kommunedelplaner (pbl. § 1-5)

Følgende kommunedelplaner gjelder i Asker:

- Kommunedelplan for Båtstø, vedtatt 14.09.2017
- Kommunedelplan for E18, vedtatt 08.11.2016
- Kommunedelplan for E134 strekningen Dagslett - E18 Lier, vedtatt 18.10.2022
- Kommunedelplan for Holmen-Slependen, vedtatt 29.01.2013
- Kommunedelplan for ny Røykenvei, vedtatt 03.01.1998

Bestemmelser til kommunedelplan skal ved motstrid gjelde foran kommuneplan, dette gjelder ikke kommunedelplan for ny Røykenvei, strekningen Gjellum – Kloppedalen (atkomstveien til Heggedal).

Arealformål i kommuneplan skal ved motstrid gjelde foran kommunedelplan, dette gjelder ikke avsatt veiformål i kommunedelplan for E18 og E134.

### 1.2 Forholdet til vedtatte reguleringsplaner (pbl. § 1-5)

Reguleringsplaner som er vedtatt før kommuneplanens arealdel, gjelder såfremt det ikke er motstrid med kommuneplanbestemmelser som i sin ordlyd overstyrer reguleringsplan. Det fremgår av den enkelte bestemmelse om den overstyrer reguleringsplan. Der reguleringsplan ikke har bestemmelse om forhold som fremgår i kommuneplan, er kommuneplanens bestemmelser utfyllende.

Arealformål grønstruktur og Landbruks-, natur og friluftsområder (LNFR) i kommuneplanens arealplankart overstyrer byggeformål i reguleringsplaners arealplankart. Ved motstrid mellom andre arealformål gjelder reguleringsplanens arealformål.

Kommuneplanens bestemmelser i kapittel 20-23 for hensynssoner og båndleggingssoner, jf. kommuneplanens arealplankart, overstyrer gjeldende reguleringsplaner.

Avsatt veiformål med tilhørende bestemmelser i reguleringsplan for E134 går foran kommuneplan ved motstrid.

**Følgende planer gjelder uansett i sin helhet:**

- a. Reguleringsplan for Vardåsen alpinanlegg, plan 23C, vedtatt 22.6.1989
- b. Reguleringsplaner for Hogstad golfbane, plan 38F, vedtatt 9.9.1992, og 38G, vedtatt 29.4.1993, med bestemmelser.

*Opplysning: Med byggeformål menes arealformål etter plan- og bygningsloven (pbl.) § 12-5 nr.1.*

## 2. Krav om reguleringsplan

### 2.1 Krav om reguleringsplan (pbl. § 11-9, nr. 1)

I områder avsatt til byggeformål, arealformål samferdselsanlegg og teknisk infrastruktur samt arealformål småbåthavn med tilhørende strandsone, kan det ikke utføres arbeid eller tiltak som nevnt i pbl. § 20-1, herunder opprettelse av ny grunneiendom og etablering av ny hovedbruksenhet, før området inngår i reguleringsplan.

*Opplysning: Med byggeformål menes arealformål etter plan- og bygningsloven (pbl.) § 11-7 nr.1.*

### 2.2 Unntak fra krav om reguleringsplan (pbl. §11-10, nr. 1)

#### 2.2.1 Områder avsatt til byggeformål

I områder avsatt til byggeformål er følgende tiltak unntatt fra krav om reguleringsplan, forutsatt at tiltaket er i tråd med kommuneplanens bestemmelser:

- a. Tiltak som kan søkes uten krav til ansvarlig søker, med unntak av pbl. § 20-1, bokstav m.
- b. Tiltak unntatt søknadsplikt



- c. Tiltak i/på eksisterende bygg, herunder også tilbygg.
- d. Private/offentlig godkjente renseløsninger
- e. Riving av bygninger og anlegg, med unntak av der slike er regulert til bevaring.<sup>1,2</sup>

I uregulerte områder avsatt til boligbebyggelse utenfor 100-metersbeltet langs sjø<sup>3</sup>, skal tiltak unntatt krav om reguleringsplan være i tråd med bestemmelse 14.3 Generelle boligområder.

I uregulerte områder avsatt til boligbebyggelse innenfor 100-metersbeltet langs sjø<sup>3</sup>, skal tiltak unntatt krav om reguleringsplan være i tråd med bestemmelse 14.5 Generelle boligområder innenfor 100-metersbeltet lang sjø.

### **2.2.2 Områder avsatt til fritidsbebyggelse og kombinert bolig- og fritidsbebyggelse**

Innenfor områder avsatt til fritidsbebyggelse eller kombinert bolig- og fritidsbebyggelse (felt KBF) er tiltak som fremgår av bestemmelse 16.1 Fritidsbebyggelse og 16.2 Kombinert bebyggelse og anlegg (felt KBF), unntatt fra krav om reguleringsplan, forutsatt at tiltaket er i tråd med kommuneplanens bestemmelser.

*Opplysning: Med byggeformål menes arealformål etter plan- og bygningsloven (pbl.) § 11-7 nr. 1.*

1. Se bestemmelse 2.5 Krav om ny reguleringsplan ved riving av regulert kulturminne
2. Se bestemmelse 11.1 Bevaring av eksisterende bygninger og annet kulturminne.
3. 100-metersbeltet langs sjø er vist med bestemmelsesområde #6 på kommuneplanens arealplankart.

## **2.3 Krav om ny reguleringsplan i regulerte boligområder (pbl. § 11-9, nr. 1)**

### **2.3.1 Utbygging i strid med gjeldende regulering**

Ved samlet utbygging med 4 eller flere hovedbruksenheter i strid med gjeldene regulering skal det utarbeides ny reguleringsplan.

### **2.3.2 Opprettelse av ny grunneiendom eller arealoverføring i regulert boligområde**

Det tillates ikke opprettelse av ny eiendom eller arealoverføring i områder regulert før 01.01.2005, uten ny reguleringsplan eller endring av gjeldende reguleringsplan. Dette gjelder også for planer vedtatt etter 1.1.2005 dersom nye tomtegrenser ikke er juridisk avklart i reguleringsplan.

Krav om regulering i første ledd gjelder ikke for opprettelse av ny eiendom eller arealoverføring i samsvar med tomtegrense (eksisterende eller ny/framtidig) angitt på reguleringsplankart hvor det fremgår av tegnforklaringen at angitt linje er tomtegrense.

## **2.4 Krav om ny reguleringsplan for endring av virksomhet (pbl. § 11-9, nr. 1 og nr. 6)**

Såfremt forholdene nedenfor ikke er ivaretatt i gjeldende reguleringsplan, kreves ny reguleringsplan utarbeidet ved endring av virksomhet som medfører:

- a. Økt biltrafikk som utløser krav til utbedring av teknisk infrastruktur i tråd med kommunens til enhver tid gjeldende vei- og gatenorm.
- b. Støy over anbefalte støygrenser i tabell 2 i den til enhver tid gjeldende retningslinje for behandling av støy i arealplanlegging T-1442

Denne bestemmelsen gjelder ikke jernbanevirksomhet. Bestemmelsen gjelder heller ikke ved midlertidig anleggsarbeid og vedlikehold av eksisterende teknisk infrastruktur/veianlegg.

*Opplysning: Vei- og gatenorm for tidligere Asker, Røyken og Hurum kommuner gjelder for sine respektive arealområder inntil ny vei- og gatenorm for Asker kommune er vedtatt.*

## **2.5 Krav om ny reguleringsplan ved riving av regulert kulturminne (pbl. § 11-9, nr. 1)**

Riving av kulturminne som er regulert til bevaring, krever ny reguleringsplan som tillater riving.



## 2.6 Krav om samlet plan (pbl. § 11-9, nr. 1)

### 2.6.1 Generelt

Kommunen kan kreve en samlet plan for flere eiendommer.

### 2.6.2 Krav om samlet plan for Øvre Hallenskog

For området på Øvre Hallenskog vist med bestemmelsesområde #3 på kommuneplanens arealplankart, tillates ikke opprettelse av ny grunneiendom eller ny hovedbruksenhet før det foreligger en samlet plan som ivaretar rekkefølgebestemmelser knyttet til etablering av ny hovedatkomstvei, jf. reguleringsplan for Øvre Hallenskog – atkomstvei, vedtatt 06.05.2020, samt en helhetlig løsning for grønnstruktur og infrastruktur.

### 2.6.3 Krav om samlet plan for Dikemarkområdet

For Dikemark sentrumsområde, vist med sentrumsformål på kommuneplanens arealplankart, kan tiltak som nevnt i pbl. § 20-1, herunder opprettelse av ny grunneiendom, ikke finne sted før det er utarbeidet en samlet områdeplan eller detaljreguleringsplan.

For det øvrige sykehusområdet på Dikemark, vist med bestemmelsesområde #2 på kommuneplanens arealplankart, kan tiltak som nevnt i pbl. § 20-1, herunder opprettelse av ny grunneiendom, ikke finne sted før det er utarbeidet ny plan, enten som kommunedelplan eller områderegulering.

### 2.6.4 Krav om ny samlet plan for Brønnøya

Innenfor kartlagte naturtyper (hensynssoner H560\_2 og H560\_3) tillates det ikke tiltak etter pbl. § 1-6 før ny reguleringsplan for Brønnøya er vedtatt.

Bruksendring av eksisterende fritidsboliger til boliger tillates ikke før ny reguleringsplan er vedtatt.

Det skal utarbeides ny samlet reguleringsplan for hele Brønnøya, nye enkeltreguleringer tillates ikke. Naturverdiene i området skal ivaretas i ny reguleringsplan. I ny reguleringsplan kan det åpnes for at enkelte eiendommer avsettes til fleksibel arealbruk.

## 3. Rekkefølgekrav

### 3.1 Rekkefølgekrav (pbl. § 11-9, nr. 4)

Utbygging av boliger og arbeidsplasser er avhengig av tilfredsstillende kapasitet på relevant sosial- og teknisk infrastruktur. Skolekapasitet, vann- og avløpssituasjon og transportkapasitet er ulik i ulike deler av kommunen. Det stilles derfor rekkefølgekrav til slik infrastruktur.

#### 3.1.1 Sosial infrastruktur:

- a. Utbygging av nye boligfelt, og nye boligprosjekter med mer enn 10 hovedbruksenheter, kan ikke finne sted i barneskolekretsene Billingstad, Mellom Nes, Hofstad, Hvalstad, Drengsrud, Rønningen, Blakstad, Arnestad, Heggedal, Slemmestad, Frydenlund og Sætre, før nødvendig barneskolekapasitet er etablert, eller sikret etablert.
- b. Utbygging av nye boligfelt, og nye boligprosjekter med mer enn 10 hovedbruksenheter, kan ikke finne sted i ungdomsskolekretsene Solvang og Røyken, før nødvendig ungdomsskolekapasitet er etablert, eller sikret etablert.
- c. Utbygging av nye boligfelt, og nye boligprosjekter med mer enn 10 hovedbruksenheter, kan ikke finne sted innen planområdet for kommunedelplan Holmen – Slependen, før nødvendig skolekapasitet er etablert, eller sikret etablert.
- d. Innenfor felt BJ1, Elnes, skal det avsettes areal til offentlig formål, barnehage og omsorgsboliger.



### 3.1.2 Vann- og avløpskapasitet:

- a. Utbygging av ny bolig- og næringsbebyggelse på Storsand kan ikke finne sted før tilfredsstillende vannforsyning og spillvannsløsning er etablert, eller sikret etablert.
- b. Utbygging av ny bolig- og næringsbebyggelse i lokalområde Spikkestad kan ikke finne sted før tilfredsstillende spillvannsløsning er etablert.
- c. Utbygging av ny bolig- og næringsbebyggelse i lokalområde Sætre kan ikke finne sted før tilfredsstillende spillvannsløsning er dokumentert, og ev. sikret etablert.

### 3.1.3 Transportkapasitet:

- a. Nord for nullvekstlinjen<sup>1</sup> kan utbygging med ny næringsbebyggelse over 1000 m<sup>2</sup> BRA eller nye boligfelt med mer enn 10 hovedbruksenheter, ikke finne sted før det er dokumentert og sikret god bussframkommelighet på fylkesveiene fv. 201(Fekjan), fv. 203 (Drammensveien), fv. 167 (Røykenveien) fv. 165 (Slemmestadveien) mellom utbyggingsområdet og E18/Bærumms kommunegrense. Aktuelle tiltak for å sikre god bussframkommelighet følger av retningslinje til bestemmelsen.
- b. Nesbru senterområde (felt HM1) kan ikke utbygges før ny E18 for strekningen Slependen – Drengsrud er ferdigstilt i henhold til kommunedelplan for E18 -korridor i Asker, Slependen – Drengsrud, vedtatt 08.11.2016
- c. Før det gis rammetillatelse for boliger i felt BL1/BL2 (Blakstad sykehus) eller felt VE2 (Vettre hotell), skal det være gjennomført tiltak som sikrer at samlet bolig-/nærings-/tjenestetrafikk med personbil fra disse feltene, ikke overstiger det antall kjøretøy/yrkesdøgn (YDT) som disse områdene genererte ved tidligere virksomhet som sykehus og hotell. Tiltak som sikrer dette, skal fastsettes ved regulering.
- d. Innenfor planområdet for kommunedelplan Holmen-Slependen gjelder rekkefølgebestemmelser for transportkapasitet, slik de er gitt i planbestemmelsene for kommunedelplan Holmen Slependen § 4 Rekkefølgekrav.
- e. På Dikemark kan det etableres ny virksomhet, næring og/eller inntil 250 boliger, i eksisterende tidligere sykehusbebyggelse på felt D1 og D2, uten at det stilles rekkefølgekrav knyttet til transportkapasitet.

### 3.1.4 Trafikksikkerhet

- a. Før utbygging av boligfelt med 4 eller flere hovedbruksenheter skal det gjennomføres en trafikksikkerhetsvurdering av skolevei og nødvendige trafikksikkerhetstiltak skal være gjennomført.
- b. Før utbygging av boligfelt med 10 eller flere hovedbruksenheter skal det sikres trygg gang- og sykkelforbindelse til nærmeste senter (nærsenter, lokalsenter eller Asker sentrum).
- c. Før utbygging av området SL10 finner sted skal:
  1. Nødvendig bussframkommelighet langs Rustadveien mellom Slemmestad og Heggedal være etablert.
  2. Gang- og sykkelvei langs hele Rustadveien være opparbeidet.
- d. Ved regulering av felt F i Røyken næringspark skal det fastsettes tiltak som sikrer trafikkapasitet og trafikksikkerhet i krysset e134/Smemyrveien. Slike tiltak skal være etablert før det gis igangsettingstillatelser i Felt F.

### 3.1.5 Utbyggingsrekkefølge Slemmestad

Innenfor Slemmestad, vist med bestemmelsesområde #4 på kommuneplanens arealplankart, gjelder følgende utbyggingsrekkefølge av feltene:

- a. Utbyggingsfase 1 er felt SL1, SL2, SL3, SL4, SL5, SL6, SL7 og SL8
- b. Utbyggingsfase 2 er felt SL11, SL12 og SL13
- c. Utbyggingsfase 3 er felt SL9

#### Opplysning:

1. Nord for nullvekstlinjen er vist med bestemmelsesområde #8 og sør for nullvekstlinjen er vist med #9 på kommuneplanens arealplankart.



## 4. Utbyggingsavtaler

### 4.1 Utbyggingsavtaler (pbl. § 11-9, nr. 2)

Det kan inngås utbyggingsavtale i tråd med forutsigbarhetsvedtaket, jf. tillegg 3.

## 5. Definisjoner

### 5.1 Definisjoner (pbl. § 11- 9, nr. 5)

Flere av begrepene brukt i kommuneplanbestemmelsene og tillegg er definert i definisjonslisten i tillegg 4 som er en presisering av kommunens praksis og hvordan disse begrepene skal forstås i kommuneplanens bestemmelser og tilleggsdokumenter.

## 6. Samfunnssikkerhet

### 6.1 Sikring mot naturskader (pbl. § 11-9 nr. 6 og 8)

#### 6.1.1 Flom, snø-, stein-, jord- og flomskred

Bebyggelse skal sikres mot naturskade. Potensielle fareområder fremgår av aktsomhetskart i kommunens kartløsning.

I forbindelse med arealplanlegging og søknad om tiltak som ligger innenfor eller berører aktsomhetssoner, jf. aktsomhetskart i kommunens kartløsning, skal det redegjøres for nødvendige sikringstiltak.

#### 6.1.2 Områdeskred

For alle reguleringsplaner og tiltak i områder under marin grense<sup>1</sup> skal fare for områdeskred vurderes jf. pbl. § 28-1.

Ved regulering og søknad om tiltak etter pbl. § 20 -1 hvor det er vurdert å være fare for områdeskred skal sikkerhet mot områdeskred dokumenteres ivaretatt av fagkyndig, og avbøtende tiltak innarbeides i reguleringsplanen og/eller byggesaken.

For at sikkerhet mot kvikkleireskred skal være ivaretatt i henhold til TEK17 må fareevalueringen være gjort i henhold til NVEs veileder 1/2019 Sikkerhet mot kvikkleireskred: vurdering av områdestabilitet ved arealplanlegging og utbygging i områder med kvikkleire og andre jordarter med sprøbruddegenskaper.

*Opplysning: Se byggt teknisk forskrift (TEK 17, kapittel 7) og Norges vassdrags- og energidirektorats (NVE) retningslinjer for flom- og skredfare i arealplaner 2/2011 og veileder for sikkerhet mot kvikkleireskred 1/2019 eller senere revisjoner av disse.*

1. I «Under marin grense» inngår marin strandavsetning, hav- og fjordavsetninger, og kan inneholde kvikkleire soner jf. aktsomhetskart i kommunens kartløsning.

### 6.2 Flomveier (pbl. § 11-9, nr. 6 og 8)

Naturlige flomveier skal ivaretas. Flomveier, drenslinjer, flomsoner, erosjon og stormflo fremgår av aktsomhetskart i kommunes kartløsning og skal legges til grunn i plan- og byggesaker.

Flomveier skal utformes slik at vannet transporteres bort uten å gjøre skade nedstrøms. Tørrbekker skal holdes åpne og fungere som flomveier. Bygninger og anlegg ved flomveier skal utformes slik at naturlige flomveier ivaretas.

Det skal avsettes areal for nye flomveier ved planlegging og søknad om tiltak som berører eksisterende flomveier. Ved etablering av flomveier skal omkringliggende arealer, som bygninger og annen infrastruktur, sikres mot flomskader.

*Opplysning: Se bestemmelse 10.6, 2. avsnitt, om lukkede bekker.*



### 6.3 Krav til overvannshåndtering (pbl. § 11-9 nr. 3 og nr. 6)

Asker kommunes til enhver tid gjeldende veileder for lokal overvannshåndtering skal legges til grunn for plan- og byggesaker. Ved søknad om tiltak skal det redegjøre for overvannshåndtering, og løsninger skal fremgå av utomhusplaner eller situasjonskart. Det skal redegjøres for tiltak ved regulering. Flomveier og fordrøyningsareal skal avsettes i plankart<sup>1</sup>.

*Opplysning:*

1. Se veileder fra Norges vassdrags- og energidirektorat (NVE), Veileder 4/2022 Rettleiar for handtering av overvatn i arealplanar.

## 7. Teknisk infrastruktur

### 7.1 Vann og avløp (VA)-rammeplan og tekniske løsninger (pbl. § 11-9, nr. 3)

Infrastruktur for vann og avløp skal prosjekteres og etableres i henhold til kommunens til enhver tid gjeldende VA-norm. Der VA-rammeplan ikke inngår i vedtatt reguleringsplan, skal slik plan legges ved byggesøknad.

### 7.2 Tilknytning til vann- og avløpsanlegg for fritidsbebyggelse (pbl. § 11-9, nr. 3 jf. § 30-6)

Plan- og bygningslovens bestemmelser i § 27-1 andre til fjerde ledd, og § 27-2 andre til fjerde ledd om vannforsyning og avløp gjelder også for fritidsbebyggelse jf. pbl. § 30-6.

### 7.3 Renovasjonsløsning (pbl. § 11-9, nr. 3 jf. § 30-4)

Infrastruktur for renovasjon skal planlegges og etableres i henhold til kommunens til enhver tid gjeldende Renovasjonstekniske norm.

### 7.4 Kabler og ledningsanlegg (jf. pbl. § 11-9, nr.3)

Ved etablering av nye og utskifting av eksisterende lednings- og fiberanlegg skal disse ligge i bakken, med unntak av områder avsatt til LNF. Ved slike tiltak skal allé beplantning og verdifulle trær<sup>1</sup> bevares.

*Opplysning:*

1. Se tillegg 4, definisjon av verdifulle trær.

## 8. Vei, transport og parkering

### 8.1 Krav til tekniske løsninger for vei, adkomst og veibelysning (pbl. § 11-9, nr. 3)

Kommunale og private veier, adkomster og veibelysning skal bygges i henhold til kommunens til enhver tid gjeldende vei- og gatenorm.

### 8.2 Parkeringsnorm (pbl. § 11-9, nr. 5)

Kommuneplanens parkeringsnorm fremgår av tillegg 2. Parkeringsnormen skal legges til grunn for alt planarbeid og byggesaksbehandling. Parkeringsnormen gjelder der vedtatte arealplaner henviser til parkeringsnorm, samt der ikke annet er bestemt i den enkelte reguleringsplan.

### 8.3 Ny Røykenvei (pbl. §§ 1-6 og 11-9, nr.3)

Ny Røykenvei er vist med samferdelslinje, bestemmelsesområde # 5, på arealplankartet. Før det gis tillatelse til tiltak som berører samferdselslinjen må det foreligge positiv uttalelse fra Viken Fylkeskommune.



## 9. Miljøkvalitet og forurensning

### 9.1 Energi og klima (pbl § 11-9 nr. 3, 6 og 8)

#### 9.1.1 Klimagassberegning

Klimagassberegninger skal utarbeides ved:

- a. Nybygg større enn samlet 1000 m<sup>2</sup> BRA
- b. Riving av eksisterende bygg større enn samlet 200m<sup>2</sup> BRA, eller 300m<sup>2</sup> drifts- / lagerbygg innen landbruk.
- c. Større anleggsprosjekter for bygging av vei, bruer, gang- og sykkelsti, og etablering av ledningsnett for vann- og avløp som innebærer inngrep i terreng.

#### 9.1.2 Energiplan

Det skal lages en energiplan for nybygg større enn samlet 1000 m<sup>2</sup> BRA, og ved feltutbygging med mer enn 10 hovedbruksenheter.

#### 9.1.3 Utslippsfrie bygge- og anleggsplasser

Maskinene og kjøretøyene på bygge- og anleggsplassen bør være elektriske eller bruke hydrogen eller biogass der slike løsninger er kommersielt tilgjengelig. Som maskiner på bygge- og anleggsplassen regnes også aggregater og kompressorer.

### 9.2 Lysforurensning (pbl. § 11-9, nr. 6)

Ved lyssetting skal mengde lysforurensning begrenses. Belysning skal være funksjonell og begrenses med hensyn til antall lyskilder, lysstyrke og utforming.

### 9.3 Støy og luftforurensning (pbl. § 11-9, nr. 6)

#### 9.3.1 Grunnlag for regulering og søknad om tiltak

Ved regulering og søknad om tiltak skal til enhver tid gjeldende:

- a. Retningslinje for behandling av luftkvalitet i arealplanleggingen T-1520 følges.
- b. Retningslinje for behandling av støy i arealplanlegging T-1442 følges. Herunder skal støy utredes i henhold til anbefalingene i T-1442 ved planlegging av og søknad om ny støyfølsom bebyggelse, støyende anlegg eller virksomhet. Videre skal grenseverdiene og kvalitetskriteriene i T-1442 legges til grunn.

#### 9.3.2 Støysonekart

Kommunens støysonekart for vei og jernbane er grunnlag for vurdering av ny bebyggelse og behov for støyfaglig utredning. Se kommunens kartløsning.

#### 9.3.3 Krav til støyfaglig utredning i gul og rød støysone

Der forhold til støy ikke er vurdert i reguleringsplan, eller støyvurderingen er eldre enn 10 år skal det ved oppføring av ny bebyggelse eller endring av eksisterende bebyggelse med støyfølsomt bruksformål<sup>1</sup> eller opprettelse av ny grunneiendom, utarbeides en støyfaglig utredning, jf. krav beskrevet i bestemmelse 9.3.6 Støyfaglig utredning.



### **9.3.4 Gul støysone – vurderingssone**

#### **9.3.4.1 Ny bebyggelse**

Nye bygninger til støyfølsomt bruksformål<sup>1</sup> kan oppføres i områder med samlet støynivå utenfor vindu opp til  $L_{den}$  65 dB fra vei og  $L_{den}$  68 dB fra jernbane, jf. T-1442 under følgende vilkår:

- Minste uteoppholdsareal (MUA) for skoler, barnehager og boliger skal ikke ha støynivå over grenseverdier i T-1442, tabell 2.<sup>2</sup>
- Alle boenheter (*primære og sekundære*) har en stille side (støynivå opp til  $L_{den}$  55 dB utenfor fasade)
- Minimum 50 % av antall rom til støyfølsom bruk skal ha vindu mot stille side (*støynivå opp til  $L_{den}$  55 dB utenfor vindu*)
- Minimum 3 soverom (i hver boenhet) skal ha vindu mot stille side (støynivå opp til  $L_{den}$  55 dB utenfor vindu)
- Vinduer i soverom mot støy- og soleksponert side bør ha utvendig solavskjerming og behovet for kjøling må vurderes
- Grenseverdiene for innendørs lydnivå fra utendørs lydkilder er ivaretatt iht. lydklasser definert i byggteknisk forskrift

Nødvendige utredninger, avveiinger og avbøtende tiltak foretas og fastsettes gjennom støyfaglig utredning.

#### **9.3.4.2 Eksisterende bebyggelse**

Eksisterende bygninger med støyfølsomt bruksformål<sup>1</sup> innenfor gul støysone kan utvides, påbygges og bruksendres under følgende vilkår:

- Tiltaket fører ikke til ny boenhet, med mindre vilkår i §9.3.4.1 -ny bebyggelse- er oppfylt. For sekundær boenhet stilles samme støykrav som for tilhørende hovedbruksenhet.
- Nye soverom skal ha vindu mot stille side (*støynivå opp til  $L_{den}$  55 dB utenfor vindu*)
- Grenseverdiene for innendørs lydnivå fra utvendige støykilder er ivaretatt iht. lydklasser definert i byggteknisk forskrift.

Nødvendige utredninger, avveiinger og avbøtende tiltak foretas og fastsettes gjennom støyfaglig utredning.

### **9.3.5 Rød støysone – forbudssone**

Dersom støynivået ved skjerming reduseres til et nivå under grenseverdiene for rød støysone gjelder bestemmelser for gul støysone med vilkår som angitt bestemmelse 9.3.4.

#### **9.3.5.1 Ny bebyggelse**

Oppføring av nye bygninger til støyfølsomt bruksformål<sup>1</sup> eller opprettelse av ny grunneiendom til slikt formål, kan ikke finne sted i områder som faller inn under rød støysone i henhold til T-1442, tabell 1.

#### **9.3.5.2 Eksisterende bebyggelse**

Eksisterende bygninger til støyfølsomt bruksformål<sup>1</sup> innenfor rød støysonen kan ikke gjenoppbygges, utvides, bruksendres eller påbygges. Etablering av nye boenheter er ikke tillatt.

#### **9.3.5.3 Avviksområder for støy**

Innenfor avvikssone for støy, vist med bestemmelsesområde #1 på kommuneplanens arealplankart, kan ny bebyggelse med støyfølsomt bruksformål<sup>1</sup> (med unntak av nye skoler og barnehager) oppføres og eksisterende bebyggelse med støyfølsomt bruksformål<sup>1</sup> utvides og påbygges i områder med støynivå utenfor vindu opp til  $L_{den}$  70 dB fra vei og  $L_{den}$  73 dB fra jernbane, jf. T-1442 på følgende vilkår:

- Minste uteoppholdsareal (MUA) for skoler, barnehager og boliger skal ikke ha støynivå over grenseverdier i T-1442, tabell 2.<sup>2</sup>



- b. Alle boenheter (primære og sekundære) har en stille side (støynivå opp til  $L_{den}$  55 dB utenfor fasade)
  - c. Minimum 50 % av antall rom til støyfølsom bruk skal ha vindu mot stille side (støynivå opp til  $L_{den}$  55 dB utenfor vindu)
  - d. Minimum 1 soverom (i hver boenhet) skal ha vindu mot stille side (støynivå opp til  $L_{den}$  55 dB utenfor vindu)
  - e. Vinduer i soverom mot støy- og soleksponert side bør ha utvendig solavskjerming og behovet for kjøling må vurderes
  - f. Grenseverdiene for innendørs lydnivå fra utendørs lydtkilder er ivaretatt iht. lydklasser definert i byggt teknisk forskrift
- Nødvendige utredninger, avveiinger og avbøtende tiltak foretas og fastsettes gjennom støyfaglig utredning.

### 9.3.6 Støyfaglig utredning

Støyfaglig utredning skal dokumentere at støymessige forhold er ivaretatt i henhold til en hver tid gjeldende retningslinje for behandling av støy i arealplanlegging T-1442, og at grenseverdier i T-1442, tabell 2 tilfredsstilles.

### 9.3.7 Støy i bygge- og anleggsfasen

Retningslinje T-1442 for støy i arealplanlegging, gjøres juridisk bindende også for bygge- og anleggsfasen for søknadspliktige tiltak jf. pbl. § 20-1. Der det kan forventes overskridelse av støygrensene ved bygge- og anleggsarbeid skal det utarbeides en plan for håndtering av støy i bygge- og anleggsfasen. Arbeid som overskrider støygrensene i tabell 4 i T-1442 skal ikke skje om natten. Planen skal sendes inn samtidig med søknad om rammetillatelse og oppdateres for hver igangsettingstillatelse.

#### Opplysning:

1. Se tillegg 4, definisjon av bebyggelse med støyfølsomt bruksformål (boliger, sykehus, pleieinstitusjoner, fritidsboliger, skoler, barnehager, kontor og overnattingssted).
2. Se bestemmelse 12.3.1.d om krav til støynivå på uteoppholdsareal.



## 10. Natur, landskap og grønnstruktur

### 10.1 Masseforvaltning (pbl. § 11-9, nr. 1, 3 og 8)

#### 10.1.1 Arealer for masseforvaltning

Områder avsatt til råstoffutvinning framgår av arealplankartet. Områder som er avsatt til råstoffutvinning tillates ikke bebygget eller benyttet på en måte som vanskeliggjør framtidig utvinning av mineralske ressurser.

Uttak og mottak av masser, deponi, samt arealer for mellomlagring og gjenbruk av masser tillates ellers kun i område ATA1 og ATA2 såfremt området inngår i godkjent reguleringsplan.

*Opplysning: Se også bestemmelse 2.4 om krav om ny reguleringsplan.*

### 10.2 Sikring av gangadkomster til grøntområder (pbl. §11-9, nr. 6)

I regulerings-, dele- og byggesaker skal aktuelle gangadkomster, stier og smett til grønnstruktur og friluftsområder sikres/gjennomføres.

### 10.3 Opparbeidelse av nye turveier og skiløyper (pbl. § 11-9 nr. 3 og nr. 6)

Opparbeidelse av nye turveier og skiløyper med bruksbredde på mer enn 2 meter og som medfører vesentlig terrengbearbeiding eller fjerning av vegetasjon ut over normal skjøtsel, tillates kun i henhold til reguleringsplan.

*Opplysning: Se R 10.3, og bestemmelser om opparbeidelse av sti og turvei innenfor områder avsatt til grønnstruktur og blågrønnstruktur, kap. 17.*

### 10.4 Omdisponering av dyrket mark (pbl. § 11-9, nr. 6 og 8)

I alle typer plan- og byggesaker som innebærer formålsendring fra LNF eller omdisponering av dyrka eller dyrkbar mark, skal det kreves matjordplan. Matjordplan skal dokumentere at:

- Matjord sikres og forflyttes til andre dyrkbare og dyrkede arealer slik at den fortsatt kan utnyttes til matproduksjon.
- Uønskede fremmede arter eller planteskadegjørere håndteres slik at spredning av uønskede arter unngås.
- All matjord skal flyttes før igangsetting av annet arbeid. Matjord skal ikke lagres, men tilføres direkte nytt areal.

Matjordplan skal forelegges kommunens landbruksmyndighet for uttalelse.

Bestemmelsen gjelder ikke innenfor avsatt arealformål baneformål.

### 10.5 Naturmangfold (pbl. §11-9, nr. 6)

Ved søknad om tiltak, skal det redegjøres for hvordan prinsippene i §§ 8–12 i naturmangfoldloven vedrørende naturmiljø, viktige naturtyper og biologisk mangfold er ivarettatt.

Dersom vurderingen av naturmangfold viser mangelfull kunnskap, ved søknad om tiltak i uregulerte områder eller i områder med reguleringsplan vedtatt før 01.01.2010, skal det gjennomføres kartlegging av naturmangfold inkl. naturtypekartlegging. Naturtypekartlegging skal utføres av fagkyndig biolog. Nye kartlegginger skal legges inn i Miljødirektoratets karttjeneste Naturbase og Artsdatabankens karttjeneste Artskart.

### 10.6 Vassdrag<sup>1</sup> (bekk, elv, dam og liknende) (pbl. §§ 11-9, nr. 5 og 11-11, nr. 5)

Det skal tas hensyn til vassdrag i alle arealtiltak som berører vassdraget. Åpne strekninger av elver, bekker, vann og dammer skal opprettholdes, og miljøtilstanden for vannforekomsten skal ikke påvirkes negativt.



Det tillates ikke å lukke bekker/vassdrag. Ved alle planer og tiltak som berører lukkede bekker skal gjenåpning vurderes. Dersom dette ikke lar seg gjøre, skal det begrunnes.

Ved tiltak nær vassdrag skal det i en tidlig planfase avklares om det kreves avbøtende tiltak eller plangrep for å hindre forurensning i anleggsperioden eller senere. Det skal legges vekt på å unngå avrenning av partikler.

#### **10.6.1 Byggegrense mot vassdrag:**

Der det langs vassdrag<sup>1</sup> ikke er definert hensynssone, gjelder følgende byggegrense mot vassdrag:

- a. Minste avstand 30 meter i områder avsatt til LNF
- b. Minste avstand 20 meter i områder avsatt til byggeformål<sup>2</sup> og blågrønnstruktur.

Der det er fastsatt byggegrense langs vassdrag i vedtatt reguleringsplan gjelder denne. Der det ikke er fastsatt byggegrense mot vassdrag i gjeldende reguleringsplaner tilsvarer byggegrensen avgrensingen av hensynssone Bevaring naturmiljø - Vassdrag H560\_1.

Tiltak etter pbl. § 1-6 er ikke tillatt nærmere vassdrag enn byggegrensene angitt ovenfor, følgende tiltak er likevel tillatt nærmere enn angitt byggegrense, forutsatt at tiltakene ikke er i konflikt med verdifulle arts- og naturforekomster, og er i tråd med kommuneplanens øvrige bestemmelser:

- a. Tiltak på eksisterende bygg som ikke medfører økning i BYA, utvidelse eller plassering nærmere vassdrag.
- b. Vedlike hold av eksisterende og godkjent; anlegg, teknisk infrastruktur og vei,
- c. Vedlikehold av eksisterende stier, og varsom tilrettelegging for natur opplevelser og friluftsliv.
- d. Byggverk og tekniske installasjoner som har sammenheng med vassdraget<sup>1</sup>, herunder også vedlikehold av eksisterende dammer, broer, flom- og erosjonssikring.

#### **10.6.2 Vegetasjonsbelte:**

Innenfor hensynssone H560\_1 skal det langs vassdragene<sup>1</sup> opprettholdes et naturlig vegetasjonsbelte hvor vegetasjon skal bevares på minst 20 meter i områder avsatt til LNF og 10 meter i områder avsatt til byggeformål<sup>2</sup> og blågrønnstruktur, med mindre annet følger av reguleringsplan vedtatt etter 01.01.2010.

Skånsom skjøtsel av kantvegetasjon er tillatt forutsatt at det ikke medfører forringelser av naturkvalitetene (biotopendring). Avstander måles på begge sider av vassdrag, horisontalt inn på land fra elve- eller bekkekant ved normal vannføring.

Ved brøyting skal det vises hensyn til vegetasjonsbeltet langs vassdrag, snølagring tillates ikke innenfor vegetasjonsbeltet.

*Opplysning: Se bestemmelse 6.2 om flomveier, og vannressursloven § 11 (kantvegetasjon).*

1. *Se tillegg 4, definisjon av vassdrag.*

2. *Med byggeformål menes arealformål etter plan- og bygningsloven (pbl.) § 11-7 nr. 1.*

### **10.7 Byggegrense mot sjø (§ 11-9, nr. 5 og 6)**

Byggegrense mot sjø er vist med juridisk linje på kommuneplanens arealplankart. Nærmere sjø enn angitt byggegrense tillates ikke tiltak etter pbl. § 1-6, annet enn:

- a. Tiltak for tilrettelegging av offentlige; friområder, parker, kyststi, turstier, sanitæranlegg og HC-parkering, til allmenn ferdsel og bruk.
- b. Påfylling av stedegen sandtype<sup>2</sup> på eksisterende offentlig sandstrand.
- c. Regulert småbåthavn i tråd med bestemmelse 19.2
- d. Regulert brygge eller molo i tråd med bestemmelse 10.8.1.
- e. Gjenoppføring/reparasjon av tidligere godkjent brygge i tråd med bestemmelse 10.8.2.
- f. Nyetablering, vedlikehold, flytting og fjerning av offentlige anlegg til navigasjonsmessig bruk.



- g. Offentlig godkjente vann- og avløpsanlegg, forutsatt at disse ikke medfører søknadspiktige terrengendringer.
- h. Tilbygg på inntil 8m<sup>2</sup> for sanitæranlegg når følgende vilkår er oppfylt:
- 1) Tilbygget er nødvendig for å sikre avkloakking av eiendommen ved tilkobling til godkjent vann- og avløpsanlegg, og
  - 2) det kan dokumenteres at sanitæranlegg ikke kan integreres i eksisterende bebyggelse, og
  - 3) tilbygget plasseres i tilknytning til hovedbruksenhet, i retning bort fra sjø, og
  - 4) tilbygget har materialbruk og fargevalg som ikke medfører økt fjernvirkning mot sjø.

Nærmere sjø enn angitt byggegrense er det ikke tillat å fjerne vegetasjon, utenom normal skjøtsel. Verdifulle trær<sup>1</sup> skal bevares.

*Opplysning:*

1. Se tillegg 4, definisjon av Verdifulle trær.

2. Se tillegg 4, definisjon av stedegen sandtype.

## 10.8 Brygger og sandstrender (pbl. §§ 1-5, 11-9, nr. 5 og 11-10 nr. 5)

### 10.8.1 Regulerte brygger

Oppføring av nye brygger og lignende tiltak tillates kun der dette følger av reguleringsplan vedtatt etter 11.09.1993. I områder som omfattes av reguleringsplaner som åpner for oppføring av brygger og lignende gjelder følgende:

- a. Det tillates én fastbrygge på maks 10 m<sup>2</sup> per eiendom med strandlinje.
- b. Fastbrygger som oppføres langsetter sjøkanten skal ikke ta opp mer enn 6 meter av strandlinjen.
- c. Der hvor det er langgrunt tillates i tillegg flytebrygge ut til sjødybde på 1,5 meter middelvannstand. Lengden på flytebryggen må ikke overstige 10 meter inkludert landgang, og bredden skal være maksimalt 2,4 meter.
- d. Fastbrygger skal som hovedregel bygges som pelebrygge eller utkraget brygge.
- e. Sprengningsarbeider tillates ikke
- f. Støping i sjøbunn i form av tett konstruksjon/bølgebryter tillates ikke.
- g. Molo, steinfyllinger og andre bunnmurte brygger er ikke tillatt, annet enn der det følger av reguleringsplan.
- h. Utriggere tillates ikke.
- i. Det er ikke tillatt å etablere rekkverk/levegger, lyssetting, flaggstenger eller andre privatiserende elementer på eller ved bryggen.

Bestemmelsen gjelder ikke regulert felles bryggeanlegg eller småbåthavn.

### 10.8.2 Etablerte brygger

Endring, riving og gjenoppføring av lovlig etablert brygge er tillatt på følgende vilkår:

- a. Det kan dokumenteres at det er mindre enn 5 år siden bryggen ble skadet/ødelagt og fungerte etter sin hensikt.
- b. Tiltaket medfører ikke utvidelse av opprinnelig godkjent brygge
- c. Tiltaket ellers er i tråd med bestemmelse 10.8.1 Regulerte brygger, bokstav b, c, d, e, h og i.

### 10.8.3 Sandstrender

Det tillates ikke etablering av kunstige sandstrender eller påfylling av ikke-stedegen sandtype<sup>1</sup>, hverken på land eller i sjø. Tiltak i sjø krever tillatelse fra statsforvalteren.

*Opplysning: Etablering av bøyer er søknadspiktig etter havne- og farvannsloven.*

1. Se tillegg 4, definisjon av stedegen sandtype.



## 11. Bevaring av kulturminner og kulturmiljø

### 11.1 Bevaring av eksisterende bygninger og annet kulturmiljø (pbl. § 11-9, nr. 7)

#### 11.1.1 Ved nye tiltak og regulering

Ved nye tiltak og ved regulering skal det tas særlig hensyn til kulturminner og kulturmiljøer, herunder historiske hageanlegg, tufter og andre spor etter eldre bosetning, dyrkingsspor, stier, maritime kulturminner, industrielle kulturminner, tradisjonslokaliteter, tradisjonelle industrimiljøer og anlegg, inkl. Is dammene, bergverk/gruvevirksomhet etc. Den kulturhistorisk verdifulle bebyggelsen skal søkes bevart, og områdenes særpregede miljø og identitet skal sikres. Også parker, friareal, hager, alleer og verdifulle trær skal i størst mulig grad bevares. Nye bygninger skal tilpasses eksisterende bebyggelsesstruktur, gateløp, høyder, volum og formspråk. Nye tiltak skal ikke redusere områdets miljø- og verneverdi.

#### 11.1.2 Bebyggelse og anlegg med høy verneverdi

Bebyggelse og anlegg med høy verneverdi skal bevares, i tråd med tidligere vedtatte kulturminneplaner:

- Plan for faste kulturminner i Asker, vedtatt 08.11.2016
- Liste over prioriterte kulturminner og kulturmiljøer i Røyken, etter vedtak av 14.12.2017
- Liste som viser verneverdi for vurderte bygg i Hurum (A-listen), etter vedtak av 09.04.2019

For bebyggelse med høy verneverdi gjelder følgende:

- Riving av bebyggelse, herunder konstruksjoner og anlegg, er ikke tillatt.
- Bygningene kan settes i stand under forutsetning av at takform, fasadeutforming, materialbruk og detaljering er lik eksisterende, eller tilbakeføres til tidligere utseende.
- Mindre tilbygg og påbygg kan tillates, dersom endringene underordnes bygningens hovedform og -volum, material- og fargebruk og utformes på en slik måte at bygningen beholder sin verneverdi.

#### 11.1.3 Bygninger og anlegg fra før 1950 eller SEFRAK-registrert, med ikke avklart verneverdi

Ved søknad som innebærer fjerning, skjemming, riving eller ombygging av kulturminner, bygninger og anlegg som er fra før 1950 eller SEFRAK-registrert, med ikke avklart verneverdi, kan kommunen stille krav om kulturminnefaglig vurdering av verneverdien til kulturminnene, bygningene eller anleggene. Dette omfatter også tradisjonslokaliteter og alle andre typer kulturminner fra nyere tid, som ikke er automatisk fredet i henhold til Lov om kulturminner.

#### 11.1.4 Kulturminne som sekundær boenhet

På eksisterende tomter avsatt til boligbebyggelse hvor det er tillatt med sekundær boenhet, kan den sekundære boenheten etableres i eksisterende frittliggende bygning som er registrert som kulturminne, under følgende forutsetninger:

- Tiltaket medfører ikke økt boligvolum. Hele bygningen kan tas i bruk som sekundær boenhet
- Bygningen beholder sin verneverdi
- Boligen er tilknyttet godkjent vann- og avløpsanlegg
- Tiltaket har vært på høring hos Fylkeskommunen, og tiltak beliggende i 100m-beltet har vært til høring hos Statsforvalter

Endring av boenhet som nevnt over utløser ikke krav til opparbeidelse av vei for ny boenhet ihht. vei- og gatenormal.

#### 11.1.5 Ved søknad om riving av kulturminne<sup>2</sup>

Ved søknad om riving av et kulturminne eller ved søknad om tiltak som vil kunne påvirke et kulturmiljø skal det foreligge en kulturminnefaglig vurdering av verneverdien av kulturminnet i seg selv, av kulturminnets rolle i det fysiske miljø det befinner seg i, og av konsekvenser for kulturmiljøet.



Søknad om riving av kulturminner med høy verneverdi, eller tiltak som vil kunne påvirke et kulturmiljø med høy verneverdi, skal forelegges fylkeskommunens kulturminnemyndighet før eventuell tillatelse.

#### **11.1.6 Solcelleanlegg på kulturminner og i kulturmiljø, jf. pbl. § 11-9 nr. 6**

Etablering av solcelleanlegg på bygninger med formell vernestatus, fredet, eller vernet etter pbl., eller på bygninger innenfor kulturmiljø fastsatt i plan, er ikke tillatt uten samtykke fra kommunen(kulturminneforvalter). Tillatelse kan kun gis dersom anlegget ikke forringer kulturminneverdien av bygningen eller kulturmiljøet.

*Opplysning: Se tillegg 5, A-liste fra Hurum kommune.*

1. *Se bestemmelse 2.5 Krav om ny reguleringsplan ved riving av regulert kulturminne.*

## **BESTEMMELSER TIL AREALFORMÅL**

### **12. Fellesbestemmelser til arealformål**

#### **12.1 Bevaring av vegetasjon før regulering (pbl. § 11-9 nr. 1, 4 og 6)**

For områder avsatt til byggeformål, arealformål samferdselsanlegg og teknisk infrastruktur samt småbåthavn med krav om reguleringsplan tillates ikke fjerning av trær eller annen verdifull vegetasjon, utover normal skjøtsel, før området inngår i en reguleringsplan og status til terreng og vegetasjon er fastsatt. Dette gjelder ikke tiltak som er unntatt plankravet jf. bestemmelse 2.2

#### **12.2 Terrenginngrep, plassering og grøntareal (pbl. § 11-9, nr. 5)**

##### **12.2.1 Plassering og terrenginngrep**

Ved alle tiltak etter plan- og bygningsloven skal det legges stor vekt på bevaring av eksisterende terreng og vegetasjon. For å unngå større fyllinger og skjæringer ved plassering i terreng, skal høydeforskjellen på tomten tas opp i bebyggelsen. Tiltak skal tilpasses terreng og landskap, ikke omvendt.

Terrenginngrep for å oppnå høyere utnyttelse, annen plassering eller høyere gesims- og terrenghøyde enn tomtens naturlige topografi legger til rette for, tillates ikke utenfor byggverkets fotavtrykk, med mindre det følger av reguleringsplan. Utfylling/igjenfylling skal kun skje med rene masser.

Bestemmelsen gjelder ikke for samferdselsanlegg og teknisk infrastruktur, arealformålet ATA1-2, eller områder avsatt til massedeponi, masseinntak eller råstoffutvinning i kommuneplan eller reguleringsplan.

##### **12.2.2 Andel grøntareal**

Der ikke annet er bestemt i reguleringsplan, skal områder avsatt til byggeformål, utenom sentrumsformål, ha en andel grøntareal<sup>1</sup> på bakkenivå som er minimum 30 % av netto tomteareal.

*Opplysning: 1. se definisjon av Grøntareal i tillegg 4 definisjoner.*

#### **12.3 Uteoppholdsareal, leke- og aktivitetsareal (pbl. § 11-9, nr. 5)**

Minste uteoppholdsarealet (MUA) inndeles i tre kategorier: MUA privat, MUA felles og MUA lekeareal. Der ikke annet er bestemt i den enkelte reguleringsplan, gjelder følgende for uteoppholdsareal:



### **12.3.1 Fellesbestemmelser for minste uteoppholdsareal (MUA)**

- a. Uteoppholdsarealet skal være egnet til lek, aktivitet, opphold og rekreasjon. Areal avsatt til ferdsel (sykling, kjøring, parkering, renovasjon og lignende) skal ikke medregnes i uteoppholdsarealet (MUA).
- b. Uteoppholdsarealet skal ligge på terreng og skal ikke være brattere enn 1:3. Ved planlegging av nye boligområder og opprettelse av ny grunneiendom skal 25 % av uteoppholdsarealet ikke være brattere enn 1:16.
- c. Utforming av gode uteoppholdsarealer skal ikke medføre uheldig planering/oppfylling av terreng, jf. bestemmelse 12.2.1.
- d. Alle uteoppholdsareal som inngår i MUA, skal ha støynivå under Lden 55dB, og tilfredsstillende nasjonale normer og anbefalinger knyttet annen forurensning, herunder også aktsomhet for magnetfelt og strålefare.
- e. Ved regulering skal minst 50 % av alle uteoppholdsareal som inngår i MUA skal være solbelagt kl. 15 ved vår- og høstjevndøgn.
- f. Alle private uteoppholdsarealer (MUA privat) skal ha min. 3 timer sammenhengende dokumentert soltilgang ved vår- og høstjevndøgn.
- g. For øvrig gjelder særskilte krav til minste uteoppholdsareal i henhold til tabellen i retningslinje R 12.3.

### **12.3.2 Fellesbestemmelser for minste uteoppholdsareal lekeareal (MUA)**

- a. Lekearealer skal gi muligheter for ulike typer lek til alle årstider. De skal kunne brukes av ulike aldersgrupper og gi mulighet for samhandling mellom barn, unge og voksne.
- b. Lekeareal for barn i ulike aktivitetsgrupper skal framgå av illustrasjonsplan og utomhusplanen.
- c. Utomhusplan med beskrivelse skal redegjøre for lokalisering av ulike funksjoner i forhold til hverandre, sol, støy, forurensning og vind. Eventuelle fysiske skiller mellom ulike bruksformål må framgå.
- d. Innenfor lekearealer skal det redegjøres for bevaring og integrering av eksisterende terreng og vegetasjon.

## **12.4 Byggegrense mot vei (pbl. § 11-9, nr. 5)**

### **12.4.1 Byggegrense mot kjørevei**

I områder avsatt til byggeformål, samferdselsanlegg og teknisk infrastruktur, der det ikke er definert byggegrense i gjeldende reguleringsplan/kommunedelplan, gjelder følgende:

- a. Mot fylkesveier i områder med sentrumsformål er byggegrense 15 meter.
- b. Mot Semsveien, Rustadveien, Vollenveien, Heggedalsveien, Kirkeveien, Gamle Drammensvei, Blakstadmarka, Langenga, Bleikerveien sør for kryss Røykenveien og mot Drammensveien vest for Slottsberget, Liahagen, Dikemarkveien, er byggegrense 20 meter.
- c. Mot fylkesveier for øvrig er byggegrense 30 meter.
- d. Mot kommunale og private veier følger byggegrense av kommunens til enhver tid gjeldende vei- og gatenorm.

Avstanden skal måles fra midtlinjen i to-felts vei, og fra midtlinje i nærmeste kjørebane ved flere enn to felt.

### **12.4.2 Byggegrense mot gang og sykkelvei**

Såfremt annet ikke fremgår av reguleringsplan, er byggegrensen for gang og sykkelvei:

- a. 15 meter i LNFR-områder
- b. 7 meter i andre områder

Avstand måles fra midtlinjen i gang og sykkelveien.



### 12.5 Avkjørsel til eiendommer (pbl. § 11-10, nr. 4)

Det tillates kun én avkjørsel per eiendom, med mindre gjeldende reguleringsplan/kommunedelplan angir annet. I LNFR-områder kan flere avkjørsler per eiendom tillates med tillatelse fra veieier, jf. bestemmelse 18.1.2

Ved regulering/etablering av ny boligtomt skal avkjørsel skje direkte fra offentlig vei eller fra felles boligvei.

Der slik felles boligvei betjener flere eiendommer, skal arealet reguleres til felles boligvei og etableres som fellesareal (realsameie) for de eiendommene veiarealet skal betjene.

### 12.6 Mobilitetspunkt (pbl. § 11-9, nr. 5)

Der mobilitetspunkt ikke er angitt i reguleringsplan, kan mobilitetspunkt etableres i områder avsatt til sentrumsformål, samferdselsanlegg og teknisk infrastruktur, så fremt:

- a. Tiltaket ikke hindrer for trafikkavvikling og fremkommelighet for gående og syklende.
- b. Tiltaket ikke kommer i konflikt med vann- og avløpsledninger, flomveier, frisikt, byggegrense mot kryss, areal til veivedlikehold, turstier og allmenn ferdsel
- c. Tiltaket ikke opptar areal for biloppstilling
- d. Det er tilgang til parkering for henting og levering
- e. Tiltaket har en god estetisk utforming og plassering

### 12.7 Returpunkt, pakkeautomater etc. (pbl. §§ 11-9, nr. 5 og 11-10 nr. 1)

Der ikke annet følger av reguleringsplan, kan returpunkt, pakkeautomater etc. plasseres i områder avsatt til byggeformål så fremt:

- a. Tiltaket ikke hindrer for trafikkavvikling og fremkommelighet for gående og syklende.
- b. Tiltaket ikke kommer i konflikt med vann- og avløpsledninger, flomveier, frisikt, byggegrense mot kryss, areal til veivedlikehold, turstier og allmenn ferdsel
- c. Tiltaket ikke opptar areal for biloppstilling
- d. Det er tilgang til parkering for avlevering/henting.
- e. Tiltaket har en god estetisk utforming og plassering

### 12.8 Nettstasjoner (pbl. § 11-9, nr. 5)

Der ikke annet er bestemt i den enkelte reguleringsplan vedrørende nettstasjoner, gjelder følgende:

- a. Nettstasjoner tillates oppført i områder avsatt til byggeformål<sup>1</sup>, samferdselsanlegg og teknisk infrastruktur, samt i LNF-områder i forbindelse med fremføring av strøm til eksisterende og godkjent bebyggelse.
- b. Nettstasjoner tillates ikke oppført på områder avsatt til uteoppholdsareal (lekeplass) eller innenfor hensynsone for Naturmiljø (H560\_1-3), hensynssone nedslagsfelt drikkevann (H110) Faresone Flom (H320), faresone ras og skred (H310) eller båndleggingssone H720, H730 og H735.
- c. Nettstasjon tillates i tillegg til fastsatt utnyttelse.
- d. Nettstasjonen skal i utforming og plassering tilpasses omgivelsene, ved plassering innenfor hensynssone kulturmiljø (H570\_1-4) skal utforming og plassering avklares med kommunens byggesaksavdeling (kulturminnegruppe).
- e. Nettstasjoner tillates oppført utenfor regulerte byggegrenser, og inntil 2 meter fra eiendomsgrense og regulert vei.
- f. Nettstasjoner skal ikke komme i konflikt med vann- og avløpsledninger, flomveier, frisikt, byggegrense mot kryss, areal til veivedlikehold, turstier og allmenn ferdsel.
- g. Nettstasjoner skal ha minimum 5 meter avstand fra annen bebyggelse.



### 12.9 Estetiske krav til bebyggelse og anlegg (pbl. § 11-9, nr. 6)

Alle plan- og byggesaker skal inneholde en redegjørelse og vurdering av tiltakets estetiske sider, både i forhold til seg selv, til omgivelsene og til fjernvirkning.

Ved søknad om oppføring av nybygg og tilbygg/påbygg, skal det utarbeides terrengsnitt som viser eksisterende og ferdigplanert terreng med oppriss av tiltaket og bebyggelse på naboeiendommer. Eiendomsgrenser og byggegrenser skal fremgå av illustrasjonen.

### 12.10 Skilt- og reklameinnretninger (pbl. § 11-9, nr. 5)

Skilt og reklameinnretninger skal være i henhold til de til enhver tid gjeldende bestemmelser for skilt og reklameinnretninger i Asker kommune.

Skilt til offentlige og samfunnsnyttige institusjoner i henhold til bestemmelser for skilt og reklameinnretninger skal forelegges kommunen for vurdering av unntak fra søknadsplikt.

## 13. Felles bestemmelser til boligbebyggelse

### 13.1 Feltutbygging (pbl. § 11-9, nr. 5)

Utbygging av boligfelt med 4 eller flere hovedbruksenheter tillates kun i prioriterte vekstområder<sup>1</sup>, eller på arealer avsatt til framtidig boligbebyggelse på kommuneplanens arealplankart, med mindre annet fremgår av reguleringsplan.

*Opplysning: Arealer avsatt til framtidig boligbebyggelse fremgår av boligbyggeprogrammet, og er gitt feltnavn, Se også retningslinje R. 13.1*

1. *Prioriterte vekstområder er vist med bestemmelsesområde #7 på kommuneplanens arealplankart.*

### 13.2 Sosiale boformer (pbl. § 11- 9, nr. 5)

Det kan etableres sosiale boformer hvor en gruppe boliger er knyttet til både innvendige og utvendige fellesarealer. Fellesarealet skal være samlet, og i direkte tilknytning til boenhetene. Det skal være varierte boligstørrelser tilrettelagt for en variert beboergruppe.

*Opplysning: Se tillegg 4, definisjon av sosiale boformer, og R13.2.*

### 13.3 Sekundær boenhet (pbl. § 11-9, nr. 5)

Sekundær boenhet<sup>1</sup> tillates kun i tilknytning til enebolig og skal være integrert i hovedbruksenheten, med mindre annet er bestemt i den enkelte reguleringsplan, eller i bestemmelser 14.3, 14.4 og 14.5, jf. 11.1.4.

Maksimal størrelse på sekundær boenhet er 60 m<sup>2</sup> BRA per tomt + bodareal på inntil 5 m<sup>2</sup> BRA, med mindre annet er bestemt i den enkelte reguleringsplan. Overbygget parkering for sekundær boenhet inngår ikke i maksimal størrelse.

*Opplysning: Se bestemmelse 11.1.4 om Kulturminne som sekundær boenhet, og bestemmelser 8.2 og 12.3 med krav til parkering og uteoppholdsareal*

1. *Se tillegg 4, definisjon av boenhet og sekundær boenhet.*

### 13.4 Plassering av mindre støttemurer og mindre terrenginngrep utenfor byggegrense i områder med frittliggende småhusbebyggelse (pbl. § 11-9, nr. 5)

#### 13.4.1 Støttemur og mindre terrenginngrep utenfor regulert byggegrense.

For regulert boligtomt med frittliggende småhusbebyggelse, tillates det mindre støttemurer og mindre terrenginngrep utenfor regulert byggegrense, forutsatt at:

- De mindre tiltakene ikke er i konflikt med verne- og hensynsoner, vann- og avløpsledninger, flomveier, frisikt eller byggegrense mot kryss.
- Krav i bestemmelse 12.2.1 og 14.1.2 om terrenginngrep ivaretas.
- Øvrige krav etter plan- og bygningsloven med tilhørende forskrifter ivaretas.



### **13.4.2 Mindre tiltak og bygg unntatt søknadsplikt, utenfor regulert byggegrense mot naboeiendom<sup>1</sup>**

For regulert boligtomt med frittliggende småhusbebyggelse, tillates det mindre tiltak jf. pbl § 20.5 og byggesaksforskriften (SAK 10) § 4.1 plassert utenfor regulert byggegrense mot naboeiendom<sup>1</sup>, forutsatt at:

- a. Tiltaket plasseres minst 1 meter fra nabogrensen, avstandskravet gjelder ikke for grannegjerde på inntil 1,5 meter høyde, eller levegg på inntil 1,8 meter høyde og 5 meter lengde.
- b. Verken bebygd areal (BYA) eller samlet bruksareal (BRA) skal være over 50,0 m<sup>2</sup> BYA og BRA.
- c. Avstand mellom bygget og bolighus skal være minimum 1,0 m (målt i veggliv).
- d. Bygning kan ikke inneholde rom for varig opphold.

*Opplysning: For SB områder se bestemmelse 14.4.1 om tilpasning til eksisterende bebyggelse og bebyggelsesstruktur.*

*1. Det er begrensninger for tiltak utenfor byggegrense mot vei, se 13.4.1 og 13.5*

### **13.5 Plassering av frittliggende garasje og avfallshus utenfor byggegrense mot vei i områder med frittliggende småhusbebyggelse (pbl. § 11-9, nr. 5)**

#### **13.5.1 Frittliggende garasje eller uthus o.l.**

For regulert boligtomt med frittliggende småhusbebyggelse, tillates det én frittliggende garasje eller ett uthus eller lignende bygg plassert utenfor regulert byggegrense mot kommunal vei og fellesatkomst/fellesboligvei, forutsatt at følgende krav overholdes:

- a. Verken bebygd areal (BYA) eller samlet bruksareal (BRA) skal være over 50,0 m<sup>2</sup> BYA og BRA.
- b. Der den enkelte reguleringsplan ikke angir lavere høyde, tillates gesimshøyde inntil 3,0 m og mønehøyde tillates inntil 5,0 m. Høyder måles fra ferdig planert terrengs gjennomsnittsnivå rundt bygningen.
- c. Avstand mellom bygget og bolighus skal være minimum 1,0 m (målt i veggliv).
- d. For garasje med innkjøring parallelt med vei, skal avstand til veiformål være minimum 2,0 m.
- e. For garasje med innkjøring vinkelrett fra vei, skal avstand til veiformål være minimum 5,0 m. Det skal være plass til bil foran garasje på egen tomt (minimum 5 m).
- f. Bygning skal plasseres minimum 2 meter fra veiformål.
- g. Bygget kan ikke inneholde rom for varig opphold.
- h. For riks- og fylkesveier tillates ikke parkering mellom byggegrense og vei.
- i. Plassering av bygget skal ikke komme i konflikt med verne- og hensynsoner, vann- og avløpsledninger, flomveier, frisikt eller byggegrense mot kryss.

#### **13.5.2 Avfallshus**

I tillegg til bygg tillatt etter 13.5.1 tillates én bygning/konstruksjon som benyttes til avfallshåndtering/innsamling tillates plassert utenfor byggegrense mot kommunal vei og fellesatkomst/fellesboligvei, forutsatt at følgende krav overholdes:

- a. Tiltak har maksimal størrelse på inntil 3 m<sup>2</sup> BYA per hovedbruksenhet,
- b. Tiltaket har maksimal gesimshøyde 2,0 meter målt til ferdig planert terreng og skal plasseres min. 1 meter fra regulert vei.
- c. Plassering av tiltaket ikke kommer i konflikt med verne- og hensynsoner, vann- og avløpsledninger, flomveier, frisikt eller byggegrense mot kryss.

*Opplysning: For SB områder se bestemmelse 14.4.1 om tilpasning til eksisterende bebyggelse og bebyggelsesstruktur.*



## 14. Bestemmelser til småhusområder

### 14.1 Bebyggelse og terrenginngrep (pbl. § 11- 9, nr. 5)

#### 14.1.1 Type bebyggelse:

Boligkategorier fremgår av arealplankartet. Innenfor boligområder angitt som, boligkategori *generelle boligområder* (GB), *spesielle boligområder* (SB), og *boligområder innenfor 100 metersbeltet langs sjø*<sup>1</sup> (GBS) tillates kun frittliggende småhusbebyggelse som angitt i bestemmelsene nedenfor.

I småhusområdene tillates ikke videre fortetting annet enn der det følger av reguleringsplan, som angitt i bestemmelse 2.3.

Bestemmelsen kapittel 14 gir rammer for bebyggelsens utnyttelse og utforming.

#### 14.1.2 Terrengendringer utenfor byggverkets fotavtrykk

Bygg skal plasseres i forhold til terreng i tråd med bestemmelse 12.2.1. Såfremt ikke annet er bestemt i reguleringsplan skal minimum 50 % av tomtens areal holdes fri for terrenginngrep, herunder også byggegrøper og andre inngrep i terreng i bygge- og anleggsfasen. Der det kan gjøres terrenginngrep gjelder følgende:

- a. For tomter med terrengfall mindre enn 1:3 skal høyde på støttemurer, fyllinger og/eller skjæringer ikke overskride 1 meter. Minste avstand mellom støttemurer skal være 1,5 meter i terrengets fallretning.
- b. For tomter med terrengfall mer enn 1:3 skal høyde på støttemurer, fyllinger og/eller skjæringer ikke overskride 1,5 meter. Minste avstand mellom støttemurer skal være 2 meter i terrengets fallretning.
- c. Høyder måles fra eksisterende terreng, og avstand mellom støttemurer måles fra bunn av øverste støttemur til ytterkant topp av nederste støttemur.
- d. Terrenginngrep som er nødvendig for å etablere nødvendig og/eller trafiksikker adkomst, herunder kjellerinngang, innkjøring til garasje etc. kan overstige høydene angitt i a og b.
- e. Terrenginngrep for lysgrav, trappenedgang etc. som ligger inntil 1,5 meter fra byggets fasadeliv tillates ut over høydene i a og b.

*Opplysning: se bestemmelse 2.3 om krav om ny reguleringsplan i regulerte boligområder*

1. *100-metersbeltet langs sjø er vist med bestemmelsesområder #6 på kommuneplanens arealplankart.*

### 14.2 MUA krav (minste uteoppholdsareal) for frittliggende småhusbebyggelse

Der annet ikke er bestemt i gjeldende reguleringsplan gjelder følgende krav for minste uteoppholdsareal:

- a. Eneboliger skal ha minimum 200m<sup>2</sup> uteoppholdsareal hvorav minimum 75 m<sup>2</sup> skal være sammenhengende areal og med minste bredde på 4 meter.
- b. Tomannsboliger skal ha minimum 150 m<sup>2</sup> uteoppholdsareal per hovedbruksenhet hvorav minimum 75 m<sup>2</sup> skal være sammenhengende areal og med minste bredde på 3 meter.
- c. Sekundærboenhet skal ha minimum 12 m<sup>2</sup> uteoppholdsareal som skal være sammenhengende og i direkte tilknytning til boenheten.

Takterrasser kan medregnes i uteoppholdsareal dersom takterrassen grenser mot annet målbart uteoppholdsareal på terreng, og hvor det ikke er nivåforskjell på mer enn 20cm mellom terrenget og terrassen.

### 14.3 Generelle boligområder (felt GB) (pbl. § 11- 9, nr. 5 og 6)

Boligkategori GB fremgår av arealplankartet. Bestemmelsene i punkt 14.3 nedenfor gjelder regulerte områder med reguleringsplan vedtatt før 1.1.2005, og som ikke er regulert til spesialområde bevaring. Bestemmelsene gjelder også uregulerte boliger utenfor 100-metersbeltet jf. bestemmelse 2.2.1



### **14.3.1 Boenheter<sup>1</sup>**

Der ikke annet er bestemt i den enkelte reguleringsplan vedrørende antall boenheter<sup>1</sup>, tillates disse områdene bebygget med to boenheter<sup>1</sup>. Det tillates enten én frittliggende enebolig med tilhørende integrert sekundær<sup>2</sup> boenhet eller én tomannsbolig.

Sekundær boenhet kan etableres i frittliggende bygg på eiendommen i tråd med bestemmelse 11.1.4 om kulturminne som sekundær boenhet

### **14.3.2 Utnyttelse**

I boligområder avsatt som boligkategori GB skal BYA ikke overstige %-BYA = 25 % av tomtens nettoareal. Dersom reguleringsplan har lavere utnyttelsesgrad overstyres denne. Der reguleringsplan tillater høyere utnyttelse, gjelder reguleringsplanens utnyttelsesgrad. For områder på Nesøya med hensynsone villalandskap (H550\_2) skal grad av utnyttelse ikke overstige %-BYA = 20 %.

I beregningen av BYA/BRA skal krav til antall garasjeplasser medtas med 18 m<sup>2</sup> pr. plass, jf. bestemmelse 8.2 Parkeringsnormen, uavhengig av om garasje bygges eller ikke.

Følgende planer gjelder fortsatt mht. utnyttelse:

- a. 179H Del av Poverud Ulven Golfsenter – 1.6.2004
- b. 55i Skustadgata – 18.11.2003

### **14.3.3 Høyder**

Regulert etasjebegrensning oppheves. Der gjeldende regulering ikke angir høyere høyde, gjelder følgende:

- a. Gesimshøyde tillates inntil 7,0 meter, og mønehøyde tillates inntil 9 meter.
- b. For bebyggelse med pulttak og/eller flate tak tillates gesimshøyde inntil 7,0 meter. Ved kombinasjon med andre takformer tillates gesimshøyde inntil 7,0 meter.
- c. Høyder måles fra ferdig planert terrengs gjennomsnittsnivå rundt bygningen. Gesimshøyden skal likevel ikke på noe punkt overstige 8 m fra laveste punkt på ferdig planert terreng.

Med flate tak menes tak med maksimalt 4 graders takvinkel.

### **14.3.4 Tak**

Alle takformer og møneretninger tillates, også der annet er bestemt i reguleringsplan.

Der ikke annet er bestemt i den enkelte reguleringsplan vedrørende ark/opplett/innhugg/kobbhus i takflaten, tillates dette etablert over tillatt gesims på følgende vilkår:

- a. Innenfor 1/3 av fasadens lengde per takflate
- b. Gesimshøyde for ark/opplett/kobbhus tillates inntil 8,0 meter, og skal underordnes byggets mønehøyde.

Takterrasser<sup>4</sup> tillates med inntil 6,5 meters høyde på overkant gulv, og tillates ikke plassert nærmere nabogrense enn 4,0 meter. For takterrasser<sup>4</sup> høyere enn 4,5 meter på overkant gulv, gjelder følgende begrensninger:

- a. Takterrasser og rekkverk til takterrasse må være tilbaketrukket minimum 1,5 meter inn på takflaten fra gesims. Dette gjelder ikke hvor takterrasse er utformet som innhugg i takflaten innenfor 1/3 av fasadens lengde per takflate og hvor innhugget er plassert minimum 1,5 m fra gavlvegg.
- b. Samlet areal for takterrasser kan maksimalt utgjøre 40% av bygningens BYA.

Alle høyder måles fra eksisterende terrengs gjennomsnittsnivå rundt bygningen.

### **14.3.5 Garasje, bod, uthus og andre lignende bygninger**

Der gjeldende reguleringsplan ikke angir høyere høyde for garasje og andre lignende bygninger som ikke er bolig, gjelder følgende:



- a. Gesimshøyde tillates inntil 3,0 meter, og mønehøyde inntil 5 meter. Gesimshøyden skal likevel ikke på noe punkt overstige 4 m fra laveste punkt på ferdig planert terreng.
- b. Høyder måles fra ferdig planert terrengs gjennomsnittsnivå rundt bygningen.
- c. Garasje skal være tilpasset hovedhuset.

Garasjer kan være frittliggende eller integrert i boligen, uavhengig av hva reguleringsplanen angir. I det tilfellet garasjen er integrert i boligen (én bygning) vil de høydebestemmelser som gjelder for boligen også gjelde for den del av bygget som utgjør garasje.

#### **14.3.6 Parkering**

Antall garasjeplasser og biloppstillingsplasser skal være i henhold til parkeringsnormen, jf. bestemmelse 8.2, uavhengig av om garasjen bygges eller ikke. Dimensjonering/utforming av parkeringsarealene skal være i henhold til kommunens til enhver tid gjeldende vei- og gatenorm.

*Opplysning: Se bestemmelse 1.2 Forholdet til vedtatte reguleringsplaner. Vei- og gatenorm for tidligere Asker, Røyken og Hurum kommuner gjelder for sine respektive arealområder inntil ny vei- og gatenorm for Asker kommune er vedtatt.*

1. Se tillegg 4, definisjon av boenhet.
2. Se bestemmelse 13.3 Sekundær boenhet.
3. Se bestemmelsen 14.2 som angir når takterrasse kan inngå i minste uteoppholdsareal.

### **14.4 Boligområder med spesielle kvaliteter (felt SB) (pbl. § 11- 9, nr. 5, 6 og 7)**

Boligkategori SB fremgår av arealplankartet. Bestemmelsene i punkt 14.4 gjelder regulerte områder med reguleringsplan vedtatt før 1.1.2005, og som ikke er regulert til spesialområde bevaring.

#### **14.4.1 Tilpasning til eksisterende bebyggelse**

Plassering av ny bebyggelse skal følge eksisterende bebyggelsesstruktur<sup>4</sup>. Ny bebyggelse skal tilpasses eksisterende bebyggelse i området i byggestil, utforming, materialbruk, farge, skala og form.

#### **14.4.2 Boenheter<sup>1</sup>**

I områder som er regulert til frittliggende boliger og der ikke annet er bestemt i den enkelte reguleringsplan vedrørende antall boenheter, tillates én frittliggende enebolig og én integrert sekundær<sup>2</sup> boenhet.

Sekundær boenhet kan etableres i frittliggende bygg på eiendommen i tråd med bestemmelse 11.1.4 om kulturminne som sekundær boenhet

#### **14.4.3 Utnyttelse**

I boligområder avsatt som boligkategori SB skal BYA ikke overstige %-BYA = 20 % av tomtens nettoareal. Dersom reguleringsplan har lavere utnyttelsesgrad overstyres denne. Der reguleringsplan tillater høyere utnyttelse, gjelder reguleringsplanens utnyttelsesgrad. For områder på Nesøya med hensynsone villalandskap (H550\_2) skal grad av utnyttelse ikke overstige %-BYA = 15 %.

Krav til biloppstillingsplasser utover garasjeplasser tillates i tillegg til angitt %-BYA, forutsatt at parkeringsplassene ligger på terreng og ikke er overbygd. I beregningen av BYA/BRA skal krav til antall garasjeplasser medtas med 18 m<sup>2</sup> pr. plass, jf. bestemmelse 8.2 Parkeringsnorm, uavhengig av om garasje bygges eller ikke.

Avfallshus for oppbevaring av avfallsbeholdere på inntil 3 m<sup>2</sup> BYA per hovedbruksenhet tillates i tillegg til angitt BYA.



#### 14.4.4 Høyder

Der høyde ikke er bestemt i den enkelte reguleringsplan gjelder følgende:

- a. Høyden skal tilpasses eksisterende bebyggelse.
- b. Gesimshøyde tillates inntil 6,5 meter, og mønehøyde tillates inntil 8,5 meter. Målt fra ferdig planert terrengs gjennomsnittsnivå rundt bygningen.

Der reguleringsplan angir etasjebegrensing, med unntak av hensynsone bevaringsområder for kulturminne, gjelder følgende:

- a. Der reguleringsplanen tillater mindre enn 2 etasjer tillates gesimshøyde inntil 4,5 meter, og mønehøyde inntil 6,5 meter. Gesimshøyden skal ikke på noe punkt overstige 5,5 m fra laveste punkt på ferdig planert terreng.
- b. Der reguleringsplanen tillater 2 etasjer eller mer, tillates gesimshøyde inntil 5,5 meter, og mønehøyde inntil 8,0 meter. Gesimshøyden skal ikke på noe punkt overstige 6,5 m fra laveste punkt på ferdig planert terreng.
- c. På tomter der eksisterende terreng er flatt (maks. 0,5 meter høydeforskjell innenfor husets fotavtrykk) tillates både gesims- og mønehøyde inntil 0,5 meter høyere enn angitt i punktene a og b.
- d. Høyder måles fra ferdig planert terrengs gjennomsnittsnivå rundt bygningen.

#### 14.4.5 Garasje bod, uthus og andre lignende bygninger

Der annet ikke er bestemt i den enkelte reguleringsplan vedrørende garasje og andre lignende bygninger som ikke er bolig, gjelder følgende:

- a. Gesimshøyde tillates inntil 3,0 meter, og mønehøyde tillates inntil 5 meter.
- b. Høyder måles fra ferdig planert terrengs gjennomsnittsnivå rundt bygningen. Gesimshøyden skal likevel ikke på noe punkt overstige 4m fra laveste punkt på ferdig planert terreng.
- c. Garasje skal være visuelt tilpasset hovedhuset.

Garasjer kan være frittliggende eller integrert i boligen, uavhengig av hva reguleringsplanen angir.

Dersom det fremgår av reguleringsplan at det kan oppføres frittliggende garasje på inntil 36 m<sup>2</sup> BYA i tillegg til fastsatt utnyttelse, så gjelder dette tilsvarende også hvor garasjen integrert i boligen (én bygning). I det tilfellet garasjen er integrert i boligens hovedvolum (én bygning) vil de høydebestemmelser som gjelder for garasje gjelde for den del av bygget som utgjør garasje.

#### 14.4.6 Parkering

Der ikke annet er bestemt i den enkelte reguleringsplan vedrørende garasje og biloppstillingsplasser og dimensjonering av parkeringsareal, gjelder bestemmelse 8.2 Parkeringsnorm. Dimensjonering/utforming av parkeringsarealene skal være i henhold til kommunens til enhver tid gjeldende vei- og gatenorm.<sup>3</sup>

Innenfor planer som tillater garasje på 35 m<sup>2</sup> BYA tillates denne oppført på 36 m<sup>2</sup> BYA.

#### 14.4.7 Tak

Takform og takvinkel følger av reguleringsplan. Takterrasse er kun tillat der dette fremgår av reguleringsplan.

*Opplysning: Se bestemmelse 1.2 Forholdet til vedtatte reguleringsplaner.*

1. *Se tillegg 4, definisjon av boenhet.*
2. *Se bestemmelse 13.3 om sekundær boenhet.*
3. *Vei- og gatenorm for tidligere Asker, Røyken og Hurum kommuner gjelder for sine respektive arealområder inntil ny vei- og gatenorm for Asker kommune er vedtatt.*
4. *Se tillegg 4 definisjon av bebyggelsesstruktur.*



## 14.5 Generelle boligområder innenfor 100-metersbeltet langs sjø<sup>4</sup>(felt GBS) (pbl. § 11- 9, nr. 5 og 6)

Bestemmelsene i punkt 14.5 gjelder regulerte områder med plan vedtatt før 1.1.2005, og som ikke er regulert til spesialområde bevaring. Bestemmelsen gjelder også uregulerte boliger i 100-metersbeltet, jf. bestemmelse 2.2.1.

### 14.5.1 Boenheter<sup>1</sup>

Der ikke annet er bestemt i den enkelte reguleringsplan vedrørende antall boenheter<sup>1</sup>, tillates disse områdene bebygget med én frittliggende enebolig per fradelt tomt. Én integrert sekundær<sup>2</sup> boenhet tillates på tomter over 1200m<sup>2</sup>.

Sekundær boenhet kan etableres i frittliggende bygg på eiendommen i tråd med bestemmelse 11.1.4 om kulturminne som sekundær boenhet

### 14.5.2 Utnyttelse

I boligområder avsatt som boligkategori GBS skal BYA ikke overstige %-BYA = 15 % av tomtens nettoareal. Dersom reguleringsplan har lavere utnyttelsesgrad overstyres denne. Der reguleringsplan tillater høyere utnyttelse, gjelder reguleringsplanens utnyttelsesgrad.

Krav til biloppstillingsplasser utover garasjeplasser tillates i tillegg til angitt %-BYA, forutsatt at parkeringsplassene ligger på terreng og ikke er overbygd. I beregningen av BYA/BRA skal krav til antall garasjeplasser medtas med 18 m<sup>2</sup> pr. plass, jf. bestemmelse 8.2 Parkeringsnorm, uavhengig av om garasje bygges eller ikke.

Avfallshus for oppbevaring av avfallsbeholdere på inntil 3 m<sup>2</sup>-BYA per hovedbruksenhet tillates i tillegg til angitt %- BYA.

### 14.5.3 Høyde

Der høyde ikke er bestemt i den enkelte reguleringsplan gjelder følgende:

- Høyden skal tilpasses eksisterende bebyggelse
- Gesimshøyde tillates inntil 6,0 meter, og mønehøyden tillates inntil 8,0 meter.
- Høyder måles fra ferdig planert terrengs gjennomsnittsnivå rundt bygningen. Gesimshøyden skal likevel ikke på noe punkt overstige 7 m fra laveste punkt på ferdig planert terreng.

Der reguleringsplan angir etasjebegrensing, med unntak av hensynsone bevaringsområder for kulturminne, gjelder følgende:

- Der reguleringsplanen tillater mindre enn 2 etasjer tillates gesimshøyde inntil 4,5 meter, og mønehøyde inntil 6,5 meter. Gesimshøyden skal likevel ikke på noe punkt overstige 5,5 m fra laveste punkt på ferdig planert terreng.
- Der reguleringsplanen tillater 2 etasjer eller mer, tillates gesimshøyde inntil 5,5 meter, og mønehøyde inntil 8,0 meter. Gesimshøyden skal likevel ikke på noe punkt overstige 6 m fra laveste punkt på ferdig planert terreng.
- På tomter der eksisterende terreng er flatt (maks. 0,5 meter høydeforskjell innenfor husets fotavtrykk) tillates både gesims- og mønehøyde inntil 0,5 meter høyere enn angitt i punktene a og b.
- Høyder måles fra ferdig planert terrengs gjennomsnittsnivå rundt bygningen.

### 14.5.4 Tak

Takform og takvinkel følger av reguleringsplan. Der ikke annet er bestemt i den enkelte reguleringsplan vedrørende ark/opplett/innhugg/kobbhus i takflaten, tillates dette etablert over tillatt gesims på følgende vilkår:

- Innenfor 1/3 av fasadens lengde per takflate
- Gesimshøyde for ark/opplett/kobbhus skal underordnes byggets mønehøyde.

Takterrasser<sup>3</sup> tillates med inntil 6,5 meters høyde på overkant gulv, og tillates ikke plassert nærmere nabogrense enn 4,0 meter.

For takterrasser høyere enn 4,5 meter på overkant gulv, gjelder følgende begrensninger:



- a. Takterrasser og rekkverk til takterrasse må være tilbaketrukket minimum 1,5 meter inn på takflaten fra gesims. Dette gjelder ikke hvor takterrasse er utformet som innhugg i takflaten innenfor 1/3 av fasadens lengde per takflate og hvor innhugget er plassert minimum 1,5m fra gavlvegg.
- b. Samlet areal for takterrasser kan maksimalt utgjøre 30 m<sup>2</sup>

Alle høyder måles fra eksisterende terrengs gjennomsnittsnivå rundt bygningen.

#### **14.5.5 Garasje, bod, uthus og andre lignende bygninger**

Der gjeldende reguleringsplan ikke angir høyere høyde for garasje og andre lignende bygninger som ikke er bolig, gjelder følgende:

- a. Gesimshøyde tillates inntil 3,0 meter, og mønehøyde inntil 5 meter.
- b. Høyder måles fra ferdig planert terrengs gjennomsnittsnivå rundt bygningen.
- c. Garasje skal være visuelt tilpasset hovedhuset. Gesimshøyden skal likevel ikke på noe punkt overstige 4 m fra laveste punkt på ferdig planert terreng.

Garasjer kan være frittliggende eller integrert i boligen, uavhengig av hva reguleringsplanen angir.

Dersom det fremgår av reguleringsplan at det kan oppføres frittliggende garasje på inntil 36 m<sup>2</sup> BYA i tillegg til fastsatt utnyttelse, så gjelder dette tilsvarende også hvor garasjen integrert i boligen (én bygning). I det tilfellet garasjen er integrert i boligen (én bygning) vil de høydebestemmelser som gjelder for garasje gjelde for den del av bygget som utgjør garasje.

#### **14.5.6 Parkering**

Der ikke annet er bestemt i den enkelte reguleringsplan vedrørende garasje- og biloppstillingsplasser og dimensjonering av parkeringsareal, skal antall garasjeplasser og antall biloppstillingsplasser være i henhold til parkeringsnormen, jf. bestemmelse 8.2 Parkeringsnorm. Dimensjonering/utforming av parkeringsarealene skal være i henhold til kommunens til enhver tid gjeldende vei- og gatenorm.<sup>4</sup>

*Opplysning: Se bestemmelse 1.2 om Forholdet til vedtatte reguleringsplaner. 100- metersbeltet langs sjø er vist med bestemmelsesområder #6 på kommuneplanens arealplankart*

1. Se tillegg 4, definisjon av boenhet.
2. Se bestemmelse 13.3 om sekundær boenhet.
3. Se bestemmelsen 14.2 som angir når takterrasse kan inngå i minste uteoppholdsareal.
4. Se Bestemmelse 10.7 om byggegrense mot sjø.
5. Vei- og gatenorm for tidligere Asker, Røyken og Hurum kommuner gjelder for sine respektive arealområder inntil ny vei- og gatenorm for Asker kommune er vedtatt

## **15. Bebyggelse og anlegg (pbl. § 11-7, nr.1)**

### **15.1 Bebyggelse og anlegg (BA) (pbl. § 11-9, nr. 5)**

Områder for bebyggelse og anlegg åpner for kombinert nærings- og boligformål.

#### **15.1.1 Byggeformål BA1**

Innenfor BA1 kan det etableres boligbebyggelse i kombinasjon med kontor, verksted og lager, bygg og anleggsvirksomhet. Eksisterende detaljhandelsvirksomhet kan opprettholdes.

##### **15.1.1.1 Byggeformål BA1.1 (Føyka)**

Det tillates bruk etter 15.1.1 Minimum 50% av Føyka-området (regulert delfelt I, II og IV) skal være fri for bebyggelse og tilrettelagt for rekreasjon og fysisk aktivitet.

#### **15.1.2 Byggeformål BA2**

Innenfor BA2 kan det etableres boligbebyggelse i kombinasjon med kontor, verksted og lager, bygg og anleggsvirksomhet, samt arealer for plasskrevende varehandel.<sup>1</sup>

#### **15.1.3 Byggeformål BA3**



Innenfor BA3 kan det etableres boligbebyggelse i kombinasjon med kontor, verksted og lager, bygg og anleggsvirksomhet.

#### **15.1.4 Byggeformål BA4**

Innenfor BA4 kan det etableres bebyggelse for offentlig eller privat tjenesteyting i kombinasjon med boligbebyggelse.

##### ***15.1.4.1 Byggeformål BA4.1 Sosiale boformer (felt SL14, felt ÅN3)***

Innenfor BA4.1 kan det etableres offentlig eller privat tjenesteyting som omfatter boliger med sosiale boformer for eldre, eller personer med nedsatt funksjonsevne.

Øvre Hagen gård, felt ÅN3, tillates bygget om til boliger innenfor eksisterende bebyggelse.

Gårdstunet skal opprettholdes og anlegget tilpasses kulturlandskapet.

Eksisterende terreng og vegetasjon skal inngå som et aktivum i bofelleskapet.

Nødvendige tiltak skal iverksettes slik at tilstøtende landbruksarealer skjermes og landbruksdrift kan pågå uforstyrret.

##### ***15.1.4.2 Byggeformål BA4.2 (Blakstad sykehus og Vettre)***

Innenfor BA4.2 kan det etableres bebyggelse for offentlig eller privat tjenesteyting i kombinasjon med boligbebyggelse.<sup>2</sup>

Ved ny regulering av Vettre hotell, skal det inn mot Løkenesskogen naturreservat avsettes en buffersone som sikrer naturmangfold, landskap og avrenning i naturreservatet.

##### ***15.1.4.3 Byggeformål BA4.3 (Tronstad)***

Innenfor BA4.3 kan det etableres boligbebyggelse i kombinasjon med bebyggelse for offentlig eller privat tjenesteyting, herunder museumsvirksomhet.

*Opplysning:*

1. *Se tillegg 4, definisjon av plasskrevende varehandel*
2. *Se rekkefølgekrav i bestemmelse 3.1.3.c*



## 16. Bestemmelser til andre byggeområder

### 16.1 Fritidsbebyggelse (pbl. § 11-9 nr. 3, 5 og 6)

#### 16.1.1 Grunneiendom

I områder avsatt til fritidsbebyggelse eller kombinert bolig- og fritidsbebyggelse felt KBF er oppdeling av eksisterende grunneiendom ikke tillatt.

#### 16.1.2 Fritidsbebyggelse utenfor 100 metersbeltet langs sjø<sup>1</sup>

Der ikke annet er bestemt i den enkelte reguleringsplan, tillates oppføring av én fritidsbolig på eksisterende ubebygget tomt og utvidelse av eksisterende fritidsbebyggelse i områder avsatt til fritidsbebyggelse utenfor 100-meterbeltet langs sjøen, eller kombinert bolig- og fritidsbebyggelse felt KBF. Tillatelse kan gis under følgende forutsetninger:

##### a. Tilknytning til vann og avløp

Fritidsboligen skal tilknyttes godkjent vann- og avløpsanlegg.

##### b. Utnyttelse og parkering

Utvidelse av eksisterende fritidsbolig kan ikke medføre opprettelse av ny boenhet på tomten. Grad av utnytting skal ikke overskride %-BYA = 15 % av tomtens nettoareal, og samlet BYA skal overskride ikke 125 m<sup>2</sup>.

Det avsettes areal til minimum 1 biloppstillingsplass med 18 m<sup>2</sup> pr. plass, eller dokumenters sikret rett til biloppstillingsplass i felles parkeringsanlegg. Krav til biloppstillingsplass tillates i tillegg til angitt BYA, forutsatt at parkeringsplassene ligger på terreng og ikke er overbygd.

##### c. Høyder

Gesimshøyde tillates inntil 4,0 meter og mønehøyde tillates inntil 6,0 meter, målt fra ferdig planert terrengs gjennomsnittsnivå rundt bygningen. Gesimshøyden skal likevel ikke på noe punkt overstige 5 m fra laveste punkt på ferdig planert terreng.

##### d. Utebelysning

Det tillates kun utebelysning i form av funksjonell inngangsbelysning. Lyskilden skal avblendes slik at den kun lyser nedover.

##### e. Terrenginngrep

Terrenginngrep må være innenfor rammene satt i bestemmelse 14.1.2.

#### 16.1.3 Fritidsbebyggelse beliggende i 100-metersbeltet, utenfor byggegrensen mot sjø<sup>1</sup>

Der ikke annet er bestemt i den enkelte reguleringsplan tillates kun tilbygg på inntil 15 m<sup>2</sup> på eksisterende fritidsbebyggelse i områder avsatt til kombinert bolig- og fritidsbebyggelse felt KBF og fritidsbebyggelse beliggende i 100-metersbeltet, utenfor byggegrense mot sjø, dersom følgende er oppfylt:

- Tilbygget er nødvendig for å sikre avkloakking av eiendommen ved tilkobling til godkjent vann- og avløpsanlegg.
- Samlet BYA på tomten overskride ikke 125 m<sup>2</sup> inkludert tilbygget.
- Tilbygget plasseres i tilknytning til hovedbruksenhet, og i retning bort fra sjø.
- Eksisterende bebyggelse og tilbygg skal ha materialbruk og fargevalg som ikke medfører økt fjernvirkning mot sjø.
- Det tillates kun utebelysning i form av funksjonell inngangsbelysning. Lyskilden skal avblendes slik at den kun lyser nedover.
- Terrenginngrep må være innenfor rammene satt i bestemmelse 14.1.2.

*Opplysning: Se bestemmelse 2.2 Unntak fra plankrav, og bestemmelse 10.7 byggegrense mot sjø*

1. 100- metersbeltet langs sjø er vist med bestemmelsesområder #6 på kommuneplanens arealplankart.



## 16.2 Kombinert bebyggelse og anlegg (KBF) (pbl. §§ 11-7, nr. 1 og 11-9, nr. 3 og 5)

Innenfor KBF tillates bolig- og fritidsbebyggelse. Fritidsbebyggelse i tråd med reguleringsplan/bestemmelsene i punkt 16.1, og boligbebyggelse i tråd med reguleringsplan.

### 16.2.1 Bruksendring fra fritidsbolig til bolig

Innenfor KBF kan eksisterende fritidsbolig bruksendres til helårsbolig, under følgende forutsetninger:

- Boligen er tilknyttet godkjent vann- og avløpsanlegg.
- Boligen har opparbeidet adkomst i tråd med den til enhver tid gjeldende vei- og gatenorm, eller i henhold til regulert standard.
- Det er opparbeidet trygg skolevei<sup>3</sup> med maksimal gangavstand på 4 km til barneskole eller etablert skoleskysstilbud.
- Boligen har renovasjonsløsning i henhold til enhver tid gjeldene forskrift om renovasjon.<sup>2</sup>

For Brønnøya gjelder i tillegg kravene i punkt 16.2.2.

### 16.2.2 Bruksendring fra fritidsbolig til bolig, og andre tiltak på Brønnøya

Det skal utarbeides en samlet reguleringsplan for Brønnøya, i tråd med 2.6.4. Det tillates ikke bruksendringer til boliger eller andre tiltak etter pbl. § 1-6 innenfor kartlagte naturtyper (hensynssoner H560\_2 og H560\_3), før ny reguleringsplan er vedtatt, jf. 2.6.4.

Utenfor hensynssone H560\_2 og H560\_3 må nye tiltak være i tråd med gjeldende reguleringsplan. Ikke bebygde tomter kan kun bebygges med fritidsbolig.

Ny reguleringsplan kan åpne for at eksisterende fritidsbolig innenfor området avsatt som KBF kan bruksendres til helårsbolig under følgende tillegg til 16.2.1:

- Hensynet til naturverdier skal sikres.
- Utnyttelsen for boliger og fritidsboliger skal være lik, inntil 70 m<sup>2</sup> BRA og med et frittliggende uthus på inntil 15 m<sup>2</sup> BYA.
- Utsprenging av kjellere tillates ikke.

### 16.2.3 Veier og stier på Brønnøya

Veienes og stienes nåværende standard forutsettes opprettholdt.

*Opplysning: Se bestemmelse 16.1 om fritidsbebyggelse.*

- Se Forskrift om renovasjon, Asker kommune
- Se tillegg 4, definisjon av trygg skolevei

## 16.3 Sentrumsformål (pbl. §§ 11-7, nr. 1 og 11-9, nr. 5 og 8)

I områder avsatt til sentrumsformål skal himlingshøyde i bebyggelsens første etasje langs strøkgater<sup>1</sup> ha høyde minimum 4,5 meter, og arealbruken skal være utadvendt.

Gater (kommunal vei og fylkesvei) gjennom sentrumsformål (jf. temakart areal og transport) skal primært utformes med gatepreg og inkludere gode løsninger for busstransport, samt separate anlegg for syklist og fotgjengere. Det skal legges særskilt vekt på trafiksikre løsninger for fotgjengere.

Utbygging skal tilpasses de ulike tettstedenes særpreg og identitet. Type bebyggelse og tjenester som skal planlegges skal drøftes med aktører i lokalsamfunnene. Nye planer skal utformes i nært samarbeid med lokalmiljøene i tettstedet.

*Opplysning: Se bestemmelse 9.3 Støy og luftforurensning, punkt 9.3.5.3 Avviksområde for støy.*

- Se tillegg 4, definisjon av strøkgate.



## **16.4 Næringsbebyggelse ( NA, NB, NC, ND, NE) (pbl. §§ 11-7, nr. 1 og 11-9. nr. 5)**

### **16.4.1 Næringsformål NA1**

Innenfor næringsbebyggelse NA1 kan det etableres arbeidsintensive virksomheter med mange ansatte og besøkende, blant annet detaljhandel og større kontorvirksomheter.

### **16.4.2 Næringsformål NA2**

Innenfor næringsbebyggelse NA2 kan det etableres arbeidsintensive virksomheter med mange ansatte og besøkende, blant annet større kontorvirksomheter. Her kan det også etableres bebyggelse for offentlig eller privat tjenesteyting. Det tillates ikke detaljhandel.

#### ***16.4.1.2 Helse-næring NA2.1***

Innenfor næringsbebyggelse NA2.1 kan det etableres arbeidsintensive helserelaterte virksomheter med mange ansatte og besøkende, blant annet større kontorvirksomheter. Her kan det også etableres bebyggelse for offentlig eller privat tjenesteyting. Det tillates ikke detaljhandel.

### **16.4.3 Næringsformål NB1**

Innenfor næringsbebyggelse NB1 kan det kun etableres transportbedrifter, verksteder, lagerhaller, bygg- og anleggsvirksomheter, ikke-støyende industrivirksomheter samt plasskrevende varehandel.<sup>1</sup>

### **16.4.4 Næringsformål NB2**

Innenfor næringsbebyggelse NB2 kan det kun etableres verksteder, transportbedrifter, lagerhaller og Samleterminal, bygg- og anleggsvirksomheter, samt ikke-støyende industrivirksomheter.

#### ***16.4.4.1 Kystkultursenter NB2.1***

Innenfor område avsatt som NB2.1 på Nærnes kan det i tillegg til virksomhet nevnt i NB2 også etableres kystkultursenter.

### **16.4.5 Næringsformål NC**

Innenfor næringsbebyggelse NC kan det kun etableres industrivirksomheter.

### **16.4.6 Næringsformål ND**

Innenfor næringsbebyggelse ND kan det etableres virksomheter som legger til rette for reiseliv, som hotell og servering og annen næringsvirksomhet.

### **16.4.7 Næringsformål NE**

Innenfor næringsbebyggelse NE kan det etableres industrielle aktiviteter, aktiviteter for bevaring og formidling av områdets kulturelle og industrielle historie, kontorer og andre egnede næringsaktiviteter i sammenheng med dette.

*Opplysning: Se også bestemmelse 10.1 og 2.4, og R 10.1.*

*1. Se tillegg 4, definisjon av plasskrevende varehandel*

## **16.5 Andre typer anlegg (ATA) (pbl. §§ 11-7, nr. 1 og 11-9. nr. 5)**

### **16.5.1 Byggeformål ATA1**

Innenfor ATA1 tillates uttak og mottak av masser, deponi, samt arealer for mellomlagring og gjenbruk av masser. Mottak og deponi av masser, og eventuelle bygningsmessige tiltak, skal ikke vanskeliggjøre framtidig utvinning av mineralske ressurser innenfor området.

#### ***16.5.1.1 Byggeformål ATA1.2 Follestad***

Området kan brukes i tråd med 16.5.1. I tillegg kan området benyttes til idrettsformål.

#### ***16.5.1.2 Byggeformål ATA1.3 Stokkeråsen***



Innenfor ATA1.3 kan det deponeres snø, under forutsetning av at området reguleres. Snødeponi må omsøkes og være i tråd med forurensingsloven.

#### **16.5.2 Byggeformål ATA2**

Innenfor ATA2 kan det tillates mottak av masser, deponi, samt arealer for mellomlagring og gjenbruk av masser.

#### **16.5.3 Byggeformål ATA3**

ATA3 er avsatt til areal for transformatorstasjoner.

#### **16.5.4 Byggeformål ATA4**

ATA4 er avsatt til areal for infrastrukturanlegg.

*Opplysning: se også bestemmelse 10.1*

### **16.6 Fritids og turistformål (FC og FT) (pbl. §§ 11-7, nr. 1 og 11-9, nr. 3 og 5)**

#### **16.6.1 Fritidsbebyggelse FC (Ramton, Solbergstøa, Knattvoldstranda og Rødtangen)**

Innenfor FC tillates campingplass med tilhørende service.

#### **16.6.2 Fritidsbebyggelse FT (Verpen)**

Innenfor FT tillates utleiehytter og annen turistnæring.

### **16.7 Idrettsformål (pbl. §§ 11-7, nr. 1 og 11-9, nr. 3, 5 og 6)**

#### **16.7.1 Avgrunnsdalen**

Området kan tillates benyttet til skyteanlegg med tilknyttede aktiviteter. Området skal være åpent for allmenheten når anlegget ikke er i aktiv bruk.

#### **16.7.2 Vardåsen**

Innenfor området kan det etableres idrettsanlegg under forutsetning av at:

- a. Området reguleres
- b. Eksisterende stier ivaretas i reguleringsplan.
- c. Det ikke foretas inngrep i Barlindbekken
- d. Kartlagte naturtyper i området sikres mot inngrep gjennom reguleringsplan.

### **16.8 Råstoffutvinning (pbl. §§ 11-7, nr. 1 og 11-9, nr. 3, 5 og 6)**

Områder avsatt til råstoffutvinning framgår av arealplankartet. Områder som er avsatt til råstoffutvinning tillates ikke bebygget eller benyttet på en måte som vanskeliggjør framtidig utvinning av mineralske ressurser.

## **17. Grønnstruktur**

### **17.1 Grønnstruktur (pbl. §§ 11-7, nr. 3, 11-9 nr. 5 og 6 og 11-10)**

Innenfor område for grønnstruktur (også vist med Sosi-kode 3002 Blå/grønnstruktur i arealplankartet) skal vegetasjon bevares på en måte som sikrer sammenhengende grønnstruktur og grønne lunger. Det tillates skånsom tilrettelegging for turstier (traseer for ferdsel til fots med bruksbredde på inntil 1,5 meter), naturlekeplasser og friluftsliv, samt lettere, nødvendig skjøtsel av vegetasjon. Terrengendringer er ikke tillatt.

### **17.2 Friområder (pbl. §§ 11-7, nr. 3 og 11-9, nr. 6)**

Innenfor friområder tillates tiltak som styrker allmennhetens bruk av området for natur- og friluftsopplevelser.



## 18. Landbruks-, natur og friluftsmål (LNFR)

### 18.1 Fellesbestemmelser LNFR- områder (pbl. §§ 11-7, nr. 5, 11-9 nr. 5 og 6, og 11-11, nr. 1 og 2)

I områder avsatt til LNFR-areal for nødvendige tiltak for landbruk<sup>1</sup> (areal for nødvendige tiltak for landbruk og gårdstilknyttet næringsvirksomhet basert på gårdens ressursgrunnlag) og LNFR-spredd bolig-, fritids- eller næringsbebyggelse<sup>2</sup>, gjelder følgende:

#### 18.1.1 Nye bygninger og tiltak i LNFR områder

Oppføring av nye frittliggende bygninger, andre konstruksjoner og anlegg, eller massedeponier, som ikke er ledd i stedbunden næring (ref. H-2401 "Gården som ressurs") er ikke tillatt. Det samme gjelder oppdeling av eksisterende grunneiendom til formål som ikke er ledd i stedbunden næring. Unntak følger av bestemmelser 18.2, 18.3 og 18.4 nedenfor.

Oppføring av bygninger eller andre konstruksjoner og anlegg tillates ikke på dyrket eller dyrkbar mark, eller i områder med produktiv skog eller myr, med mindre annet følger av jordloven.

Nye tiltak og skjøtsel skal tilpasses kulturlandskapsverdier som allé beplantning, tuntrær og andre karakteristiske enkelt trær, åkrer, slåtteenger, beitemarker, steingarder, bakkemurer, veier, stier, tufter, andre spor etter eldre bosetning og andre fysiske spor etter tradisjonell landbruksdrift.

I vurdering av søknad om nydyrking, massefylling og bakkeplanering skal det tas hensyn til om denne vil endre eller forringe landskapskvalitetene i området.

#### 18.1.2 Etablering av adkomst og avkjørsel

Nye adkomster og adkomst til nye eiendommer skal godkjennes av veieier.

#### 18.1.3 Nedslagsfelt drikkevann<sup>3</sup>

Mattilsynet skal orienteres om søknad og tillatelse til tiltak innenfor nedslagsfeltet. Tiltak som kan redusere kvaliteten på drikkevannskilden tillates ikke. Før det gis tillatelse til tiltak etter plan- og bygningsloven innenfor sikringssone H110, skal vannverkseier gi positiv uttalelse til tiltaket.

Det skal sendes inn hogstmelding ved hogst innenfor nedslagsfeltet/sikringssonen. Ved landbrukstiltak som berører sikringssone H110, herunder maskinell hogst/planting skal det innhentes uttalelse fra vannverkseier.

Enkelte unntak kan gjelde der det er gitt særskilt tillatelse, i tråd med klausuleringsbestemmelser eller etter annet lovverk. Bestemmelsen gjelder ikke for Brjør vann med tilhørende nedslagsfelt.

#### 18.1.4 Landskapstilpasning i LNF områder (Røyken næringspark felt D)

Områdene er avsatt som LNF og landskapet skal reetableres/tilbakeføres. Områdene kan gjenfylles for å tilpasse tilstøtende områder, beplantes med stedegen vegetasjon, og tilrettelegges for friluftsliv. Tiltak for slik reetablering er unntatt fra det generelle byggeforbudet i 18.1.1

#### Opplysning:

1. LNFR-areal for nødvendige tiltak for landbruk og reindrift og gårdstilknyttet næringsvirksomhet basert på gårdens ressursgrunnlag, er vist med SOSI-kode 5100 på arealplankartet.
2. LNFR areal for spredt bolig- fritids- eller næringsbebyggelse, er vist med SOSI-kode 5200 på arealplankartet.
3. Se bestemmelse 21.1 om hensynssone drikkevann, og 19.4 om vern av sjø og vassdrag (Drikkevann)



## 18.2 LNFR- areal for nødvendige tiltak for landbruk<sup>1</sup> (pbl. §§ 11-7, nr. 5, 11-9 nr. 5 og 6, og 11-11, nr. 1 og 2)

### 18.2.1 Eksisterende boligbebyggelse

Følgende gjelder i områder avsatt til LNFR-areal for nødvendige tiltak for landbruk, under følgende forutsetninger:

Det tillates ikke nye boliger. Eksisterende boligbebyggelse kan utvides, og det tillates andre tiltak etter pbl. §§ 20-4(a,b,c og e) og 20-5 under følgende forutsetninger:

- a. Eiendommen er tilknyttet godkjent vann- og avløpsanlegg.
- b. Grad av utnytting for boligbebyggelsen skal ikke overstige %-BYA = 15 % av tomtens nettoareal, og ikke mer enn 300m<sup>2</sup> BYA.
- c. eksisterende uthus på under 50 m<sup>2</sup> (BRA / BYA) som tidligere var del av gårdsbebyggelse, tillates i tillegg til fastsatt utnyttelse under forutsetning av at uthus/uthusene ikke rives eller bruksendres til boligformål.
- d. Krav til biloppstillingsplasser utover garasjeplasser tillates i tillegg til angitt %-BYA, forutsatt at parkeringsplassene ligger på terreng og ikke er overbygd.
- e. I beregningen av BYA/BRA skal krav til antall garasjeplasser medtas med 18 m<sup>2</sup> pr. plass, jf. bestemmelse 8.2 Parkeringsnorm, uavhengig av om garasje bygges eller ikke.
- f. Antall parkeringsplasser og biloppstillingsplasser skal være i henhold til parkeringsnormen, jf. bestemmelse 8.2 Parkeringsnorm. Dimensjonering/utforming av parkeringsarealene skal være i henhold til kommunens til gjeldende vei- og gatenorm<sup>2</sup>.
- g. Nye tiltak må ikke plasseres slik at det kommer i strid med friluft- og landbruksinteresser. Nye tiltak og bebyggelse skal plasseres i sammenheng med eksisterende bebyggelse eller vei.

Bestemmelsen gjelder ikke for tomter med areal på inntil 2000m<sup>2</sup> som er bebygget med bolighus, rammen for utvidelse av slik bebyggelse følger av bestemmelse 18.3.1.

### 18.2.2 Terrengendringer og deponering av masser

Større terrengendringer som utfylling, oppbevaring utover 300m<sup>3</sup> eller uttak av masser som ikke inngår i «gården som ressurs» må følge av reguleringsplan. Krav om reguleringsplan gjelder ikke terrengendringer som er unntatt søknadsplicht etter pbl. § 20-5.

Mindre justering av eksisterende fulldyrka jord, overflatedyrka jord og innmarksbeiter med mindre utfylling av rene masser (maks 10000m<sup>3</sup>) for å forbedre dyrkingsforhold og øke dyrket areal på dårlig arrondert jord tillates også uten reguleringsplan. Søknad sendes til landbrukskontoret.

*Opplysning: I LNF-områder er byggegrensen mot sjø og bestemmelsesområdet #6; 100-metersbeltet langs sjø sammenfallende på kommuneplanens arealplankart. Se bestemmelse 10.7 byggegrense mot sjø.*

1. LNFR-areal for nødvendige tiltak for landbruk og reindrift og gårdstilknyttet næringsvirksomhet basert på gårdens ressursgrunnlag er vist med SOSI-kode 5100 på arealplankartet.
2. Vei- og gatenorm for tidligere Asker, Røyken og Hurum kommuner gjelder for sine respektive arealområder inntil ny vei- og gatenorm for Asker kommune er vedtatt.

## 18.3 LNFR-spredd bolig- og fritidsbebyggelse(pbl. §§ 11-7,nr. 5, 11-9 nr. 3, 5 og 6, og 11-11, nr. 2)

### 18.3.1 Eksisterende boligbebyggelse

Følgende gjelder i områder avsatt til LNFR-spredd bolig- og fritidsbebyggelse, og for tomter på under 2000m<sup>2</sup> beliggende i områder avsatt til LNFR-areal for nødvendige tiltak for landbruk:

Det tillates ikke nye boliger. Eksisterende boligbebyggelse kan utvides, og det tillates andre tiltak etter pbl. §§ 20-4(a,b,c og e) og 20-5 under følgende forutsetninger:



#### **a. Vann og avløp**

Eiendommen er tilknyttet godkjent vann- og avløpsanlegg.

#### **b. Utnyttelse**

1. Grad av utnyttning skal ikke overstige %-BYA = 25 % av tomtens nettoareal, og ikke mer enn 200m<sup>2</sup> BYA.
2. Eksisterende uthus på under 50 m<sup>2</sup> (BRA / BYA) som tidligere var del av gårdsbebyggelse, tillates i tillegg til fastsatt utnyttelse under forutsetning av at uthus/uthusene ikke rives eller bruksendres til boligformål.
3. Krav til biloppstillingsplasser utover garasje plasser tillates i tillegg til angitt %-BYA, forutsatt at parkeringsplassene ligger på terreng og ikke er overbygd.
4. I beregningen av BYA/BRA skal krav til antall garasje plasser medtas med 18 m<sup>2</sup> pr. plass, jf. jf. bestemmelse 8.2 Parkeringsnorm, uavhengig av om garasje bygges eller ikke.

#### **c. Boenheter**

Tomten kan inneholde inntil én hovedbruksenhet, samt én integrert sekundær boenhet på inntil 60 m<sup>2</sup> BRA + bodareal på inntil 5m<sup>2</sup> BRA, og garasje. Areal til overbygget parkering medregnes i maksimal størrelse av sekundær boenhet.

#### **d. Uteoppholdsareal**

1. Uteoppholdsareal for hovedbruksenhet skal være minimum 200 m<sup>2</sup>, hvorav minimum 75 m<sup>2</sup> skal være sammenhengende areal.
2. Uteoppholdsareal for sekundær boenhet skal være minimum 30 m<sup>2</sup>
3. Uteoppholdsareal skal ha støynivå under Lden 55dB, og tilfredsstillende nasjonale normer og anbefalinger knyttet annen forurensning, herunder også aktsomhet for magnetfelt og strålefare.
4. Uteoppholdsarealet skal ligge på terreng og skal ikke være brattere enn 1:3.
5. Areal avsatt til kjøring, parkering, renovasjon og lignende skal ikke medregnes i uteoppholdsarealet.

#### **e. Parkering**

Antall parkeringsplasser og biloppstillingsplasser skal være i henhold til parkeringsnormen, jf. bestemmelse 8.2 Parkeringsnorm. Dimensjonering/utforming av parkeringsarealene skal være i henhold til kommunens til enhver tid gjeldende vei- og gatenorm.

#### **f. Høyder**

1. Gesimshøyde tillates inntil 6,0 meter, og mønehøyde tillates inntil 8,0 meter. Gesimshøyden skal likevel ikke på noe punkt overstige 7 m fra laveste punkt på ferdig planert terreng.
2. Garasjer tillates med gesimshøyde inntil 3,0 meter, og mønehøyde inntil 4,5 meter.
3. Garasje/uthus skal være tilpasset hovedhuset.
4. Høyder måles fra ferdig planert terrengs gjennomsnittsnivå rundt bygningen.
5. Bebyggelse på gårdstun skal tilpasses tunstruktur og øvrig bebyggelse.

#### **g. Terrenginngrep**

Terrenginngrep må være innenfor rammene satt i bestemmelse 14.1.2.

#### **h. Plassering av tiltak**

Tiltak må ikke plasseres slik at det kommer i strid med friluft- og landbruksinteresser. Nye tiltak og bebyggelse skal plasseres i sammenheng med eksisterende bebyggelse eller vei.



### 18.3.2 Eksisterende fritidsbebyggelse

Det tillates ikke nye fritidsboliger i LNF områder med spredt bebyggelse. Eksisterende fritidsboliger kan utvides, og det tillates andre tiltak etter pbl. §§ 20-4- og 20-5 under følgende forutsetninger:

#### a. Tilknytning til vann og avløp

Fritidsboligen er tilknyttet godkjent vann- og avløpsanlegg.

#### b. Utnyttelse og parkering

1. Utvidelse av eksisterende fritidsbolig ikke medfører opprettelse av ny boenhet på tomten.
2. Grad av utnyttning ikke overstige %-BYA = 15 % av tomtens nettoareal, og samlet BYA skal ikke overstige 125 m<sup>2</sup>.
3. Det avsettes areal til minimum 1 biloppstillingsplass med 18 m<sup>2</sup> pr. plass, eller dokumenters sikret rett til biloppstillingsplass i felles parkeringsanlegg. Krav til biloppstillingsplass tillates i tillegg til angitt BYA, forutsatt at parkeringsplassene ligger på terreng og ikke er overbygd.

#### c. Høyder

Gesimshøyde tillates inntil 4,0 meter og mønehøyde tillates inntil 6,0 meter, målt fra ferdig planert terrengs gjennomsnittsnivå rundt bygningen.

#### d. Utebelysning

Det tillates kun utebelysning i form av funksjonell inngangsbelysning. Lyskilden skal avblendes slik at den kun lyser nedover.

#### e. Terrenginngrep

Terrenginngrep må være innenfor rammene satt i bestemmelse 14.1.2.

#### f. Plassering av tiltak

Tiltak må ikke plasseres slik at det kommer i strid med friluft- og landbruksinteresser. Nye tiltak og bebyggelse skal plasseres i sammenheng med eksisterende bebyggelse eller vei.

### 18.3.3 Bruksendring

Eksisterende fritidsbolig kan bruksendres til helårsbolig under de forutsetninger som følger av bestemmelse 16.2.1 Felt KBF.

*Opplysning: I LNF-områder er byggegrensen mot sjø og bestemmelsesområdet #6 100-metersbeltet langs sjø sammenfallende på kommuneplanens arealplankart. Se bestemmelse 10.7 byggegrense mot sjø.*

1. LNFR areal for spredt bolig- fritids- eller næringsbebyggelse, er vist med SOSI-kode 5200 på arealplankartet.
2. LNFR-areal for nødvendige tiltak for landbruk og reindrift og gårdstilknyttet næringsvirksomhet basert på gårdens ressursgrunnlag er vist med SOSI-kode 5100 på arealplankartet.

### 18.4 LNFR- areal for spredt næringsbebyggelse – LNFN Rødbysætra (pbl. §§ 11-7, nr. 5, 11-9 nr. 5 og 11-11, nr. 2)

Innenfor området avsatt til LNF spredt næringsbebyggelse felt LNFN Rødbysætra tillates næringstiltak knyttet til naturopplevelser, undervisning og overnatting. Slike tiltak omfattes ikke av det generelle byggeforbudet i 18.1. Før området inngår i reguleringsplan kan samlet BYA på eiendommen ikke overstige 700 m<sup>2</sup>, hvorav 200 m<sup>2</sup> skal være biloppstillingsplass.

*Opplysning:*

1. LNFR areal for spredt bolig- fritids- eller næringsbebyggelse, er vist med SOSI-kode 5200 på arealplankartet.

## 19. Bruk og vern av sjø og vassdrag, med tilhørende strandsone

### 19.1 Farled (hoved- og biled) (jf. pbl. § 11-7, nr. 6 jf. § 11-11, nr.3 og 5)

I farled er det ikke tillatt med tiltak eller inngrep som vanskeliggjør for, eller kommer i konflikt med, bruken som farled.



*Opplysning: Forbudet gjelder bl.a. tiltak som bøyer og dumping av masse eller gjenstander. Søknad om tiltak skal behandles av Kystverket etter havne- og farvannsloven.*

### **19.2 Småbåthavn (jf. pbl. §§ 11-7, nr. 6, 11-9, nr. 5 og 11-11, nr. 5)**

Innenfor område avsatt til småbåthavn med tilhørende strandsone er det tillatt med reparasjon/vedlikehold på eksisterende godkjente bygninger og anlegg, forutsatt at dette ikke medfører utvidelse eller endring.

Det tillates riving av bygninger og anlegg, med unntak av der slike er regulert til bevaring. Småbåthavners land- og bryggeanlegg skal være åpne for allmennhetens ferdsel til fots.

Etablering av småbåthavn tillates kun der dette følger av reguleringsplan vedtatt etter 01.01.2010.

*Opplysning: Se bestemmelse 10.7 byggegrense mot sjø, og 2.1 krav om reguleringsplan.*

### **19.3 Friluftsområde i sjø (pbl. §§ 11-7, nr. 6 og 11-11, nr. 3 og 5)**

Innenfor området avsatt til friluftsområde i sjø tillates tilrettelegging for allmenhetens bruk av området.

### **19.4 Drikkevann (jf. pbl. § 11-7, nr. 6 jf. § 11-11, nr.3 og 5)**

Det er følgende drikkevannskilder i Asker kommune:

Setervannet, Sandungen, Striglevann og Husebyvannet. Bjørvann er krisevannkilde.

Drikkevannskildene er gitt arealformål drikkevann i arealplankartet, og nedslagsfeltet for de aktuelle vannene er merket med sikringssone H110 nedslagsfelt drikkevann, med tilhørende bestemmelser i 21.1 og 18.1.3.

## **BESTEMMELSER TIL HENSYNSSONER**

### **20. Hensynssoner landskap, naturmiljø og kulturmiljø**

#### **20.1 Hensynssone landskap (villalandskap), H550 (pbl. §§ 11-8, c og 11-9, nr. 5 og 6)**

For områder med hensynssone villalandskap (H550\_2) fremgår utnyttelsesgrad av bestemmelse 14.3.2 og 14.4.3.

#### **20.2 Hensynssone bevaring naturmiljø, H560 (pbl. §§ 11-8, bokstav c og 11-9, nr. 5 og 6)**

##### **20.2.1 Bevaring naturmiljø - Vassdrag H560\_1**

Innenfor hensynssone H560\_1 tillates ikke tiltak som forringer miljøkvaliteten i sjø og vassdrag, jf. bestemmelse 10.6. Til byggesøknad skal det dokumenteres at tiltaket ikke reduserer miljøtilstanden i sjø og vassdrag, og eventuelt redegjøres for hvilke avbøtende tiltak som må gjennomføres.

##### **20.2.2 Bevaring naturmiljø - Naturverdier H560\_2**

Innenfor hensynssonen H560\_2 skal naturområder og naturtyper av høy verdi ivaretas og sikres mot inngrep. Vegetasjon skal bevares.

Før det gis tillatelse til tiltak etter plan- og bygningsloven innenfor hensynssonen H560\_2, skal en fagkyndig biolog kartlegge naturverdier og vurdere eventuelle avbøtende tiltak og eventuelle avbøtende tiltak skal sikres gjennomført. Dette gjelder ikke for reguleringsplaner vedtatt etter 01.01.2010.

##### **20.2.3 Bevaring naturmiljø - Naturverdier H560\_3**

Utvalgte naturtyper, slik de er definert i Forskrift om utvalgte naturtyper etter Naturmangfoldloven og kartlagte naturtyper etter NiN- registreringer skal bevares og sikres



gjennom fremtidig planlegging/regulering. I ny reguleringsplan for Brønnøya skal naturverdier og grøntområder på land og i vann sikres. Områder med naturtyper skal sikres i videre utforming av reguleringsplan og bygge- og anleggstiltak. Skjøtsel på og bekjempelse av fremmede arter må sikres gjennom bestemmelser ved regulering. Det skal også innarbeides i reguleringsbestemmelser at rigg- og anleggsområder ikke tillates i områder hvor utvalgte og viktige naturtyper berøres, jf. oppdatert temakart - natur i Asker kommunes kartbase (Asker-kart) og Miljødirektoratets kartdatabase;  
<https://www.miljodirektoratet.no/tjenester/naturbase/>

*Opplysning: Se bestemmelse 10.5 Naturmangfold om krav til naturtypekartlegging og R 20.2 om kartgrunnlag.  
1. Se tillegg 4, definisjon av vassdrag.*

### **20.3 Hensynssone bevaring kulturmiljø, H570 (§ 11-8, bokstav c)**

#### **20.3.1 Bevaring kulturmiljø H570\_1**

I bevaring kulturmiljø H570\_1 skal nye tiltak tilpasses eksisterende kulturmiljø og landskap. Verneverdig bebyggelse, spor etter tradisjonell landbruksdrift, og andre kulturminner skal søkes bevart. Trerekker og verdifulle trær<sup>1</sup> skal bevares.

I vurdering av søknad om nydyrking, massefylling og bakkeplanering skal det tas hensyn til om denne vil endre eller forringe landskapskvalitetene i området.

Ferdsløp som kan skade kulturmiljøet eller kulturminnene som inngår i landskapet er ikke tillatt.

Første ledd, første setning gjelder ikke for tiltak som omfatter jernbaneteknisk infrastruktur.

#### **20.3.2 Bevaring kulturmiljø - Engene og Kongsdelene H570\_3**

Innenfor området Bevaring kulturmiljø - Engene og Kongsdelene H570\_3 gjelder følgende:

- a. Stedets egenart og særpregede kulturmiljø skal opprettholdes.
- b. Alle tiltak innenfor hensynssonen skal ta hensyn til kulturmiljøet, herunder dynamittfabrikken, de verneverdige bolighusene og Kongsdelene kirke.
- c. Alle bolighus med tilhørende uthus bør bevares.
- d. Ved søknad om tiltak skal det dokumenteres at det er tatt et helhetlig hensyn til kulturmiljøet. Kommunen skal innhente uttalelse fra Viken fylkeskommune.

#### **20.3.4 Hensynssone historisk veifar H570\_4**

Veifarene skal bevares. Ved skogsdrift og andre tiltak skal veifarene sikres mot skade innenfor hensynssonen. Veifarene skal ryddes, holdes åpne, og være tilgjengelig for ferdsel.

*Opplysning: 1. Se tillegg 4, definisjon av verdifulle trær.*

## **21. Hensynssoner fare og sikring**

### **21.1 Sikringssone, nedslagsfelt drikkevann, H110 (pbl. § 11-8, bokstav a, § 11-11 nr. 6)**

#### **21.1.1. Forbud mot tiltak**

Innenfor sikringssonen tillates ikke tiltak etter pbl. § 1-6 første ledd, unntatt tiltak på eksisterende bygninger. Tiltak som kan redusere kvaliteten på drikkevannskilden tillates ikke. Mattilsynet skal orienteres om søknad og tillatelse innenfor nedslagsfeltet. Før det gis tillatelse til tiltak etter plan- og bygningsloven innenfor sikringssonen skal vannverkseier gi positiv uttalelse til tiltaket.

Enkelte unntak kan gjelde der det er gitt særskilt tillatelse, herunder klausuleringsavtaler. Forbudet i første ledd, første setning, gjelder ikke landbrukstiltak, slike tiltak innenfor nedslagsfeltet reguleres av bestemmelse 18.1.3.

#### **21.1.2 Forbud mot ferdsel og aktiviteter ved drikkevannkildene<sup>1</sup>:**

Innenfor sikringssonen er det forbudt med all ferdsel og aktiviteter som kan medføre at drikkevannet blir forurenset. Følgende er uansett ikke tillatt:



- a. All ferdsel på og i vannet/drikkevannskilden, herunder også bading, vading, skøyter, båt, kajakk etc. (Forbudet gjelder også husdyr.)
- b. Fisking, pilking etc.
- c. Vasking av gjenstander
- d. Slå leir/raste (telt, hengekøye, brenne bål, campingvogn mv.) nærmere vannkanten enn 50 meter.
- e. Etterlate seg søppel/avfall
- f. Riding nærmere vannkanten enn 100 meter
- g. Utslipp av helseskadelige vesker og stoffer (fra f.eks. maskiner, biler, campingvogner eller lignende, ved vask, reparasjon, oljeskift etc.)

Forbudet gjelder hele året, også når vannet er islagt. Enkelte unntak kan gjelde der det er gitt særskilt tillatelse, herunder bruk av båt i forbindelse med oppsyn av drikkevannskilden. Forbudet gjelder for arealformålene LNFR, LNFR-spredd bebyggelse og vern av sjø og vassdrag(drikkevann).

Første ledd, punkt a-d og f, gjelder ikke for Brjør vann med tilhørende nedslagsfelt.

*Opplysning:*

1. Drikkevannskildene er gitt arealformålet Vern av sjø og vassdrag, hvilke av vannene innenfor hensynssonen som er drikkevannskilder fremgår av bestemmelse 19.4.

## **21.2 Sikringssone tiltak under terrengnivå, H190\_1 (pbl. § 11-8, bokstav a)**

### **21.2.1 Veitunell**

Innenfor sikringssone for tiltak under terrengnivå, H190, gjelder bestemmelser i gjeldende kommunedelplan sin helhet (E18 og E134).

### **21.2.2 Jernbanetunnel**

Innenfor sikringssone Jernbanetunnel, H190, kan det ikke foretas boring uten positiv uttalelse fra Bane Nor.

## **21.3 Faresone flom, H320 (pbl. § 11-8, bokstav a)**

Ved arealplanlegging og søknad om tiltak innenfor området angitt som faresone flom (H320) skal det foretas redegjøres for nødvendige sikringstiltak.

## **21.4 Faresone ras og skred (kvikkleire), H310 (pbl. § 11-8, bokstav a)**

Ved arealplanlegging og søknad om tiltak innenfor område angitt som faresone ras og skred (kvikkleire) (H310) skal det foretas og redegjøres for nødvendige sikringstiltak.

*Opplysning: Se byggt teknisk forskrift (TEK 17 § 7-2, sikkerhet mot flom, med tilhørende veiledninger)*

## **21.5 Faresone høyspentanlegg (inkludert høyspentkabler), H370 (pbl. § 11-8, bokstav a)**

### **21.5.1 Faresone H370\_1**

Innenfor områder angitt som faresone høyspentanlegg (inkludert høyspentkabler) H370\_1 tillates ikke ny bebyggelse og anlegg. Anleggsarbeid og tiltak i terrenget innenfor hensynssonen skal på forhånd avklares med ledningseier.

### **21.5.2 Faresone H370\_2**

Ved arealplanlegging og søknad om tiltak innenfor område angitt som faresone høyspentanlegg (inkludert høyspentkabler) H370\_2:

- a. Skal konsekvenser for ny bebyggelse og anlegg, beregnet for personopphold, dokumenteres. Dokumentasjonen skal gi grunnlag for å vurdere bebyggelsens og anleggets plassering, og eventuelle avbøtende tiltak.
- b. Skal bygninger plasseres med avstander til kraftledningen i samsvar med krav etter el-tilsynsloven og tilhørende forskrifter.



- c. Tillates ikke tiltak etter pbl. § 20-1 uten at dette er avklart med berørte parter/myndigheter gjennom tillatelse, samtykke eller uttalelse fra disse.

## **21.6 Faresone brann- og eksplosjon, H350 (pbl. § 11-8, bokstav a)**

### **21.6.1 Bjønndalen, H350\_1 – 3**

- a. Innenfor faresone H350\_1 tillates ikke nye boenheter, bruksendring til bolig, ny bebyggelse eller anlegg med unntak av tilbygg/påbygg, (pbl. § 11-7 nr. 1) eller offentlig samferdselsanlegg (pbl. § 11-7 nr. 2).
- b. Innenfor faresone H350\_2 tillates ikke nye boenheter, bruksendring til bolig, ny bebyggelse eller anlegg med unntak av tilbygg/påbygg, (pbl. § 11-7 nr. 1).
- c. Innenfor faresone H350\_3 tillates ikke ny blokkbebyggelse, ny bebyggelse for offentlig eller privat tjenesteyting, (pbl. § 11-7 nr. 1) eller annen bebyggelse der flere mennesker oppholder seg i større forsamlinger.
- d. Før det gis tillatelse til tiltak etter pbl. § 1-6 innenfor hensynssonene, skal det foreligge positiv uttalelse fra Orica Norway AS og Direktoratet for samfunnssikkerhet og beredskap (DSB)

### **21.6.2 Engene, H350\_4 – 5**

- a. Innenfor hensynsone H350\_4 (5 kPa) tillates ikke nye tiltak før området inngår i reguleringsplan.
- b. Innenfor hensynsone H350\_5 (2 kPa) tillates tiltak etter pbl. § 20-1 på tomter med eksisterende bebyggelse. Oppføring av ny bebyggelse i form av ene- og tomannsboliger tillates. Annen type bebyggelse kan ikke tillates før det er fremlagt dokumentasjon på at planlagt bebyggelse ikke utløser vesentlig økt risiko.

## **21.7 Faresone skytebane H360 (pbl. § 11-8, bokstav a)**

Ved bruk av skytebane er fareområdet ikke åpent for allmenn ferdsel.

## **22. Hensynsone infrastruktur**

### **22.1 Infrastruktursone miljølokk, H430 (pbl. § 11-8, bokstav a)**

Innenfor infrastruktursone for miljølokk, H430, gjelder bestemmelser i kommunedelplan for E18-KORRIDOREN I ASKER, SLEPENDEN – DRENGSRUD, vedtatt 8.11.16.

## **23. Båndleggingssoner**

### **23.1 Båndlagt areal etter naturmangfoldloven, H720 (pbl. § 11-8, bokstav d)**

Før det gis tillatelse til eller forekommer noen form for inngrep i grunnen eller andre tiltak, herunder fradeling, innenfor hensynsone H720 skal det foreligge positiv uttalelse fra Statsforvalteren i Oslo og Viken.

### **23.2 Båndlagt areal etter lov om kulturminner, H730 (pbl. § 11-8, bokstav d)**

#### **23.2.1 Generelt**

Området er båndlagt i påvente av en avklaring om fredning etter Lov om kulturminner. Området skal behandles som fredet inntil det foreligger endelig fredningsvedtak. Alle tiltak innenfor området skal godkjennes av Viken fylkeskommune.

#### **23.2.2 Automatisk fredet kirke og -gravplass**

Det er ikke tillatt å iverksette tiltak som kan virke inn på den automatisk fredet kirke og gravplass med mindre det foreligger dispensasjon fra kulturminneloven. Innenfor middelaldergravplass er gravlegging kun tillatt i graver som har vært i kontinuerlig bruk etter 1945. Graver som ikke har vært i bruk etter 1945 skal ikke benyttes til gravlegging. Alle tiltak



innenfor kirkestedet skal vurderes av kulturmiljøforvaltningen opp mot bestemmelsene i kulturminneloven. Ved all planlegging av tiltak i kirkens omgivelser skal det tas hensyn til kirkens plassering og virkning i landskapet.

### **23.3 Båndlagt areal etter markaloven, H735 (pbl. § 11-8, bokstav d)**

Innenfor markagrensen vist på kommuneplanens arealplankart gjelder «Lov om naturområder i Oslo og nærliggende kommuner» som ble vedtatt av kongen i statsråd og trådte i kraft 1.9.2009.

### **23.4 Båndlagt areal etter Energiloven H740 (pbl. § 11-8, bokstav d)**

Det er ikke tillatt med ny bebyggelse innenfor hensynssonen. Alt anleggsarbeid og alle tiltak i terrenget innenfor hensynssonen skal på forhånd avklares med ledningseier.

## **24. Bestemmelsesområder**

### **24.1 Bestemmelsesområder (pbl. § 11-9)**

Det er avsatt følgende bestemmelsesområder på kommuneplanens arealplankart med tilhørende bestemmelser:

1. **Avvikssone støy - Avvikstoy #1**, jf. bestemmelse 9.3 Støy og luftforurensning, bestemmelse 9.3.5.3 Avviksområder for støy.
2. **Dikemark - Dikemark #2**, jf. bestemmelse 2.6 Krav til samlet plan.
3. **Øvre Hallenskog - Ovre Halenskog #3** jf. bestemmelse 2.6 Krav til samlet plan.
4. **Slemmestad kommunedelplan - Slemmestad kdpl #4**, jf. bestemmelse 3.1 Rekkefølgekrav.
5. **Ny Røykenvei - Ny røykenvei #5**, jf. bestemmelse 8.3
6. **100 m belte - 100m belte #6**, jf. bestemmelser; 2.2 Unntak fra plankrav, 14.1 Boligområder, 16.1 Fritidsbebyggelse, 18.2 og 18.3 LNFR.
7. **Prioriterte vekstområder - Pri vekstomr #7**, jf. bestemmelse 13.1 Feltutbygging.
8. **Nullvekst nord - Nullvekst nord #8**, jf. bestemmelser; 3.1 Rekkefølgekrav, 8.2 Parkeringsnorm.
9. **Nullvekst syd - Nullvekst sør #9**, jf. bestemmelser; 8.2 Parkeringsnorm.
10. **Bestemmelsesområde landskapsreparasjon # 10**, jf. bestemmelse 18.1.4 Landskapstilpasning i LNF områder.





Asker kommune

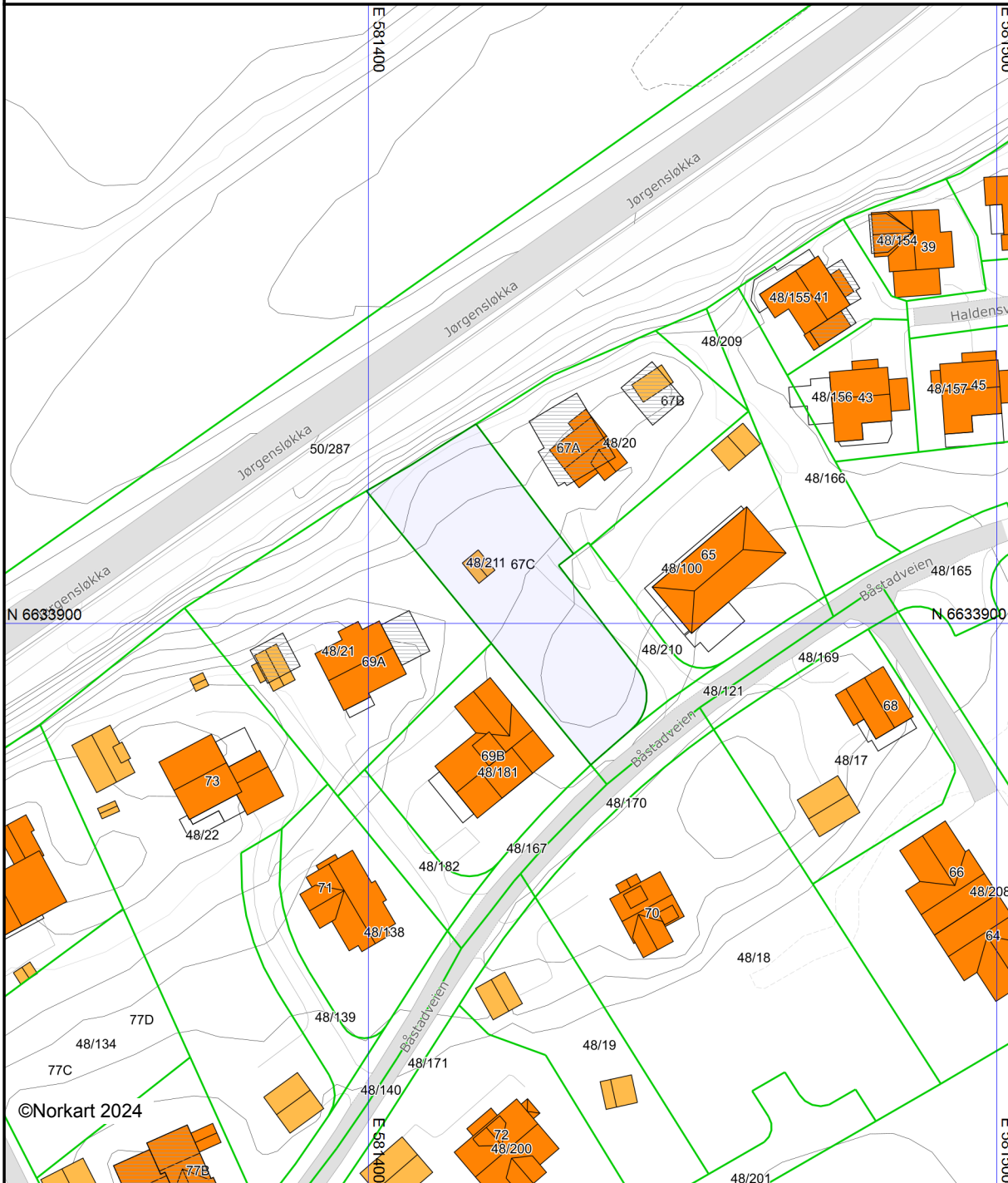
# Grunnkart

Eiendom: 48/211  
Adresse: Båstadveien 67C  
Dato: 18.09.2024  
Målestokk: 1:1000



UTM-32

Eiendomsgr. nøyaktig <= 10 cm	Eiendomsgr. mindre nøyaktig >200<=500 cm	Eiendomsgr. omtvistet	Hjelpelinje vannkant
Eiendomsgr. middels nøyaktig >10<=30 cm	Eiendomsgr. lite nøyaktig >=500 cm	Hjelpelinje veikant	Hjelpelinje fiktiv
Eiendomsgr. mindre nøyaktig >30<=200 cm	Eiendomsgr. uvisst nøyaktighet	Hjelpelinje punktbeste	



©Norkart 2024

Det tas forbehold om at det kan forekomme feil, mangler eller avvik i kartet. Spesielt gjelder dette usikre eiendomsgrenser. Dette kartet kan ikke brukes som erstatning for situasjonskart i byggesaker.



Asker kommune

# Ledningskart

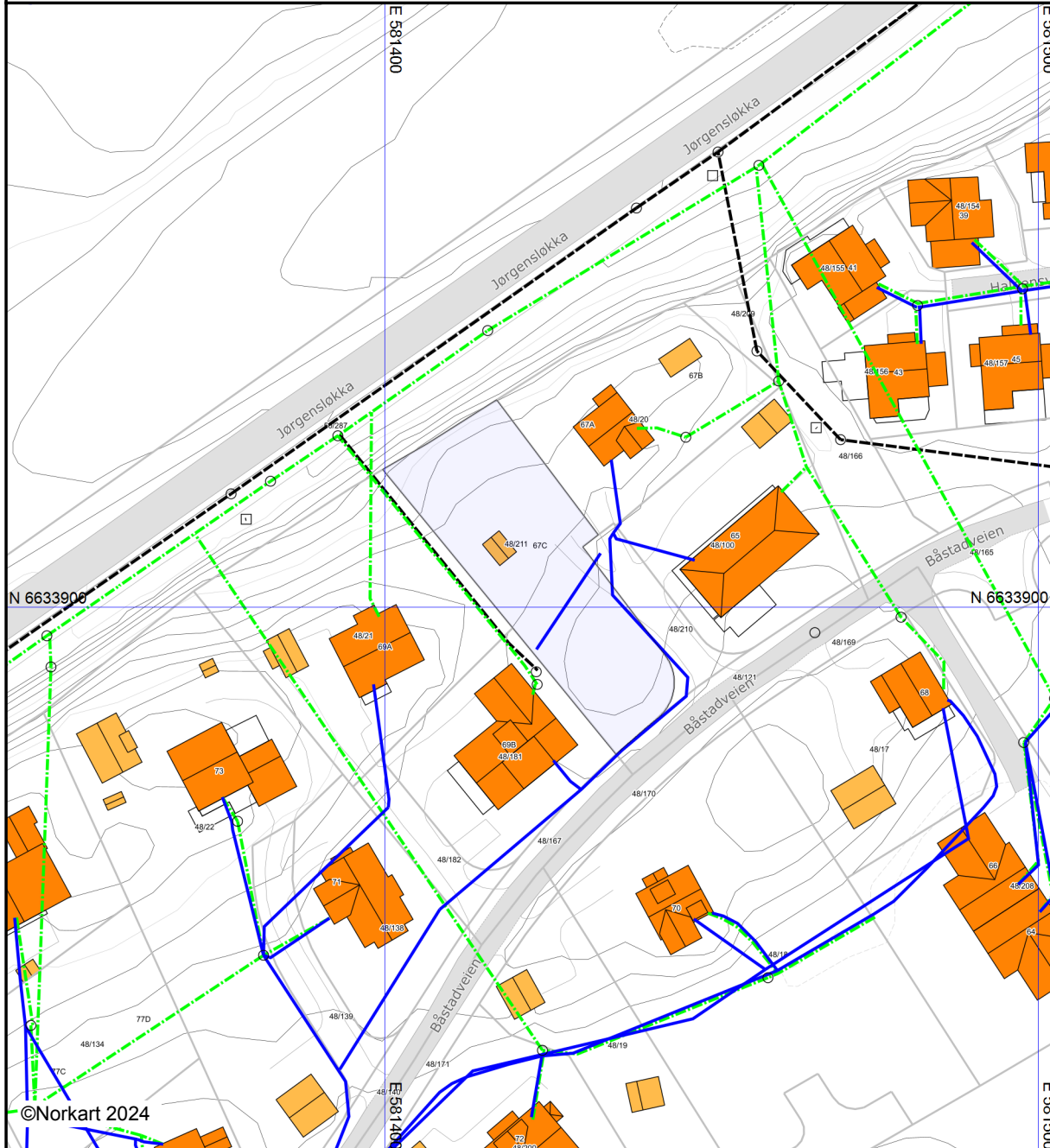
Eiendom: 48/211  
Adresse: Båstadveien 67C  
Dato: 18.09.2024  
Målestokk: 1:1000



UTM-32

- |                   |                  |      |         |
|-------------------|------------------|------|---------|
| Vannledning       | Overvannsledning | Kum  | Hydrant |
| Spillvannsledning | Avløp felles     | Sluk |         |

Kartet viser kommunale ledningstraseer (vann og avløp) der dette finnes. Private stikkledninger tegnes der disse er registrert. Informasjon hentes fra kommunens digitale ledningskartverk.



©Norkart 2024

Det tas forbehold om at det kan forekomme feil, mangler eller avvik i kartet. Spesielt gjelder dette usikre eiendomsgrenser. VA-ledninger kan være tegnet parallellforskjøvet og mange private ledninger mangler i kartet. Dette kartet kan ikke brukes som erstatning for situasjonskart i byggesaker.



Det tas forbehold om riktigheten eller fullstendigheten av opplysningene i dette dokumentet. Det kan ikke rettes krav som følge av at disse opplysningene benyttes som grunnlag for beslutninger.

## Eiendomsdata (Grunneiendom)

Bruksnavn		Beregnet areal	956
Etablert dato	19.11.2020	Historisk oppgitt areal	0
Oppdatert dato	20.12.2023	Historisk arealkilde	Ikke oppgitt (0)
Skyld	0	Antall teiger	1
Arealmerknader			

- Tinglyst  Del i samla fast eiendom  Grunnforurensning  Avtale/Vedtak om gr.erverv  
 Bestående  Under sammenslåing  Kulturminne  
 Seksjonert  Klage er anmerket  Ikke fullført oppmålingsforr. Frist fullføring:   
 Har fester  Jordskifte er krevd  Mangel ved matrikkelføringskrav Frist retting:

## Forretninger

Brukstilfelle Forretningstype	Forr.dato M.før.dato	Kom. saksref. Annen ref.	Tingl.status Endr.dato	Involverte Berørte
Omnummerering	01.01.2024		Tinglyst	48/211
Omnummerering	01.01.2024		01.01.2024	
Fradeling av grunneiendom	10.11.2020	J20/2253	Tinglyst	48/20 (-955,9), 48/211 (956)
Oppmålingsforr.	16.11.2020		21.11.2020	48/21, 48/121, 48/167, 48/181, 48/210, 50/287

## Teiger (Koordinatsystem: EUREF89 UTM Sone 32)

Type teig	X	Y	H	H.teig	Ber. areal	Arealmerknad
Eiendomsteig	6633912.17	581420.65		Ja	956	

## Tinglyste eierforhold

Navn ID	Rolle Andel	Adresse Poststed	Status Kategori
BLAASVÆR JANNE F040789*****	Hjemmelshaver (H) 1/2	BÅSTADVEIEN 102 1387 1387 ASKER	Bosatt (B)
HARTMANN GEORG F191184*****	Hjemmelshaver (H) 1/2	BÅSTADVEIEN 102 1387 1387 ASKER	Bosatt (B)

## Andel i sameier

Matrikelnr for sameie	Eiendomstype	Andel
3203-48/210	Grunneiendom	1/3

## Adresse

Vegadresse: Båstadveien 67 C

Adressetilleggsnavn:

Poststed	1387 ASKER	Kirkesogn	01070101 Asker
Grunnkrets	806 Bondibråten	Tettsted	801 Oslo
Valgkrets	4 RISENGA		

## Bygg

Nr	Bygningsnr	Lnr	Type	Bygningsstatus	Dato
----	------------	-----	------	----------------	------

1	149792783		Garasjeuthus anneks til bolig (181)	Tatt i bruk (TB)	
---	-----------	--	-------------------------------------	------------------	--

**1: Bygning 149792783: Garasjeuthus anneks til bolig (181), Tatt i bruk**

**Bygningsdata**

Næringsgruppe	Annet som ikke er næring (Y)	BRA Bolig	
Sefrakminne	Nei	BRA Annet	
Kulturminne	Nei	BRA Totalt	
Opprinnelseskode	Massivregistrering	BTA Bolig	
Har heis	Nei	BTA Annet	
Vannforsyning		BTA Totalt	
Avløp		Bebygd areal	
Energikilder		Ufullstendig areal	Ja
Oppvarmingstyper		Antall boenheter	

**Bygningsstatushistorikk**

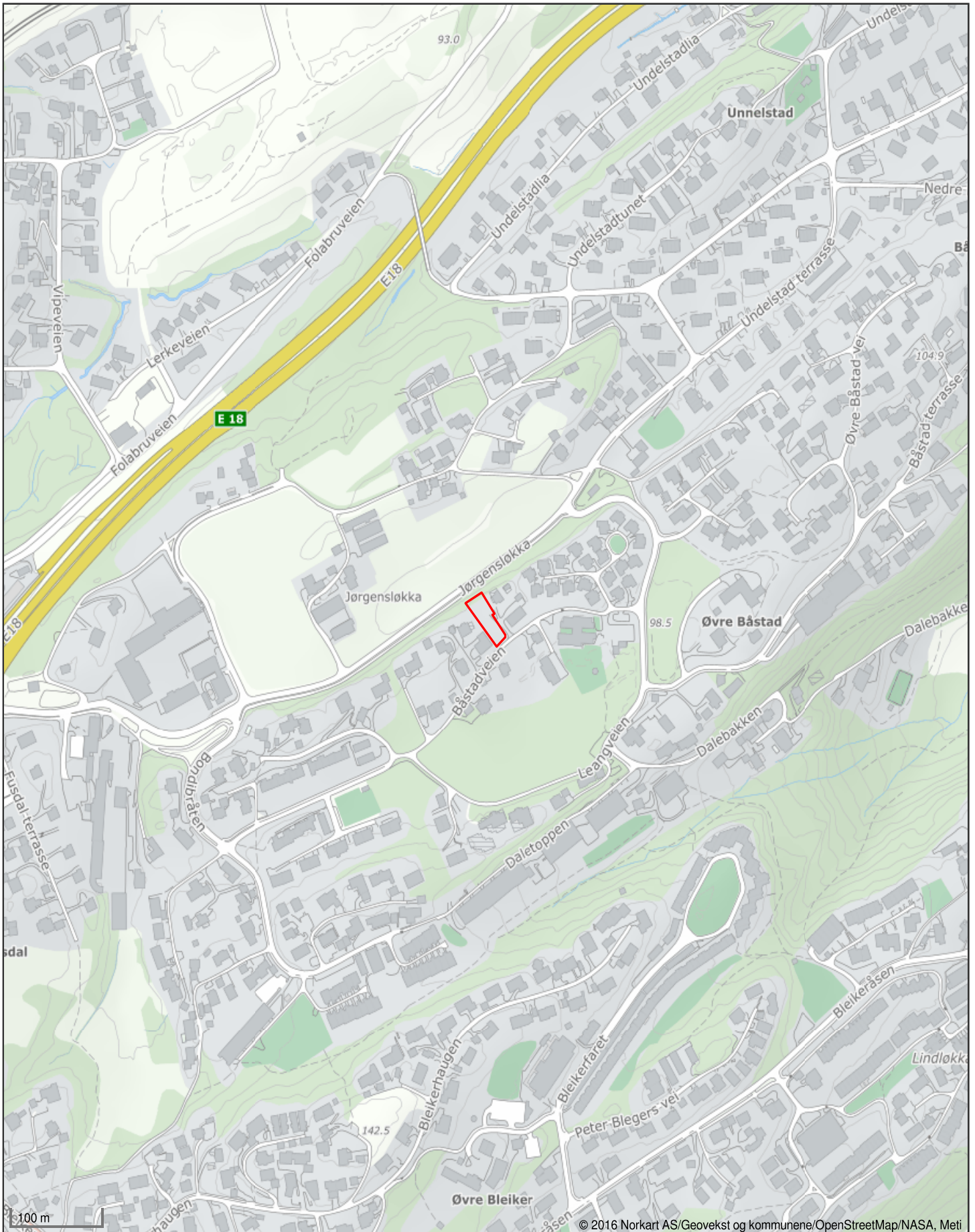
Bygningsstatus	Dato	Reg.dato
Tatt i bruk		12.12.2003
Endre bygningsdata	16.11.2020	16.11.2020

**Bruksenheter**

Type	Adresse	Br.enhet	Eiendom	BRA	Rom	Bad	WC	Kjøkkentilgang
Unummerert		-	48/211	-	-	-	-	-



# Oversiktskart for eiendom 3203 - 48/211//





## Planopplysninger

EM §6-7 Oppdragstakerens undersøkelses- og opplysningsplikt

Kilde: Asker kommune

Kommunenr.	3203	Gårdsnr.	48	Bruksnr.	211	Festenr.		Seksjonsnr.	
Adresse	Båstadveien 67C, 1387 ASKER								

Opplysningene omfatter gjeldende planer og pågående planarbeid for eiendommen. Nærmere opplysninger om den enkelte plan med dokumenter, mindre endringer, etc finnes på internett, se lenker under. Oppgitte delarealer viser planinformasjon på eiendommen.

Det tas forbehold om riktigheten eller fullstendigheten av opplysningene i dette dokumentet. Det kan ikke rettes krav som følge av at disse opplysningene benyttes som grunnlag for beslutninger.

### Plantyper med treff

- Kommuneplaner
- Reguleringsplaner
- Kommuneplaner under arbeid

### Plantyper uten treff

- Kommunedelplaner
- Reguleringsplaner under bakken
- Reguleringsplaner under arbeid
- Reguleringsplaner under arbeid i nærheten
- Bebyggelsesplaner over bakken
- Midlertidige forbud
- Kommunedelplaner under arbeid
- Reguleringsplaner over bakken
- Reguleringsplaner bunn
- Bebyggelsesplaner
- Bebyggelsesplaner under bakken

## Kommuneplaner

Besøk kommunens hjemmeside for mer informasjon.

<b>Id</b>	2020100
<b>Navn</b>	Kommuneplan for Asker 2023 - 2035
<b>Plantype</b>	Kommuneplanens arealdel
<b>Status</b>	Endelig vedtatt arealplan
<b>Ikrafttredelse</b>	13.06.2023
<b>Bestemmelser</b>	- <a href="https://www.arealplaner.no/3203/dokumenter/14587/Bestemmelser_13_06_2023-%20oppdatert%2026.06.2024.pdf">https://www.arealplaner.no/3203/dokumenter/14587/Bestemmelser_13_06_2023-%20oppdatert%2026.06.2024.pdf</a>
<b>Delarealer</b>	<b>Delareal</b> 956 m <sup>2</sup> <b>BestemmelseOmrådenavn</b> #7 Prio. vekstområde <b>KPBestemmelseHjemmel</b> byggegrenser, utbyggingsvolum og funksjonskrav
	<b>Delareal</b> 956 m <sup>2</sup> <b>BestemmelseOmrådenavn</b> #8 Nullvekst nord <b>KPBestemmelseHjemmel</b> byggegrenser, utbyggingsvolum og funksjonskrav
	<b>Delareal</b> 956 m <sup>2</sup> <b>Arealbruk</b> Boligbebyggelse, Nåværende



# Kommuneplaner under arbeid

Besøk kommunens hjemmeside for mer informasjon.

<b>Id</b>	2020100
<b>Navn</b>	Kommuneplan for Asker 2023 - 2035
<b>Status</b>	Endelig vedtatt arealplan
<b>Plantype</b>	Kommuneplanens arealdel

# Reguleringsplaner

Besøk kommunens hjemmeside for mer informasjon.

<b>Id</b>	02201111
<b>Navn</b>	Båstadmyra
<b>Plantype</b>	Eldre reguleringsplan
<b>Status</b>	Endelig vedtatt arealplan
<b>Ikrafttredelse</b>	27.04.1988
<b>Bestemmelser</b>	- <a href="https://www.arealplaner.no/3203/dokumenter/369/1111_bestemmelser.pdf">https://www.arealplaner.no/3203/dokumenter/369/1111_bestemmelser.pdf</a>
<b>Delarealer</b>	<b>Delareal</b> 6 m <sup>2</sup> <b>Formål</b> Frisiktsone
	<b>Delareal</b> 955 m <sup>2</sup> <b>Formål</b> Frittliggende småhusbebyggelse

## 111i

Vedtatt av Asker kommunestyre i møte 27. april 1988 i henhold til plan- og bygningslovens § 27-2, punkt 1.

Asker kommune, teknisk rådmann, 4. mai 1988.

Karsten Krogsæter.

### **REGULERINGSBESTEMMELSER FOR OMREGULERINGSPLAN FOR BÅSTADMYRA, GNR. 48, BNR 9 M. FLERE.**

#### **§ 1.**

Det regulerte området er på planen vist med reguleringsgrense.

Området er regulert tilfølgende formål:

- Byggeområde for boliger - frittliggende boliger og konsentrert småhusbebyggelse.
- Byggeområde for offentlig bebyggelse - barnehage/barnepark.
- Trafikkområde - kjørevei, gang-/ sykkelvei med avkjørsler.
- Friområde.
- Fellesområde - adkomst, parkering, område for gangadkomst, lek og opphold.

#### **§ 2.**

##### Område for frittliggende boliger.

Husets grunnflate skal være maks. 17 % av tomtens nettoareal. Garasje inntil 36 m<sup>2</sup> grunnflate regnes ikke med i utnyttelsesgraden.

#### **§ 3.**

Ved byggeanmeldelse skal det innsendes kotert situasjonskart med plan som viser hvorledes tomten tenkes planert.

#### **§ 4.**

##### Område for konsentrert småhusbebyggelse.

Område skal planlegges og søkes bygget ut samlet på grunnlag av godkjent bebyggelsesplan.

Før byggetillatelse gis skal det foreligge godkjent utomhusplan for området, utarbeidet etter kommunens retningslinjer for utomhusplaner.

Utearealene skal være ferdigstilt før brukstillatelse blir gitt.

På den enkelte tomt kan husets brutto grunnflate være på inntil 70 m<sup>2</sup>.



Huset kan plasseres i eller nærmere grensen til tilgrensende boligeiendom enn 4 meter, mot nord og øst, forutsatt at fasaden er uten vinduer.

Huset skal ha en slik plassering på tomta at støynivået innendørs og utendørs ikke overstiger fastsatte støygrenser. Om nødvendig skal fasaden mot støykilden støyisoleres og uteplassen avskjermes med levegg/gjerde i nødvendig høyde og lengde.

#### **§ 5.**

Planen kan fravikes av bygningsrådet, dog slik at prinsippet for utnyttelsen og funksjonsmønsteret bibeholdes.

#### **§ 6.**

##### Fellesbestemmelser for boligområdene.

Bygningene skal ha takvinkel mellom 22° og 38°, og kan oppføres i inntil 2 etasjer. Gesimshøyden må ikke på noe sted langs fasaden overstige 5,5 m.

#### **§ 7.**

Det skal avsettes plass for 2 biloppstillingsplasser for hver boenhet i den konsentrerte småhusbebyggelsen. Innenfor området for frittliggende boliger skal det avsettes plass til 3 biler, hvorav 2 til event. dobbeltgarasje, biloppstillingsplassene skal avsettes på egen tomt. innenfor område regulert til konsentrert småhusbebyggelse skal biloppstillingsplassene avsettes i fellesanlegg.

#### **§ 8.**

All bebyggelse skal plasseres og ha en form som etter bygningsrådets skjønn er mest mulig tilpasset terrenget. Eksisterende terreng og vegetasjon skal i størst mulig grad bevares.

#### **§ 9.**

##### Område for offentlig formål.

Området skal benyttes til barnepark/barnehage. De øvrige reguleringsbestemmelser gjelder for området.

#### **§ 10.**

##### Friområder / felles område for gangadkomst, lek og opphold.

Innenfor friområder / fellesarealer skal eksisterende terreng og vegetasjon i størst mulig grad bevares. Oppføring av mindre bygninger og anlegg, samt rydding av vegetasjon som har tilknytning til bruken av områdene, kan tillates.

#### **§ 11.**

Friområdet kan opparbeides til idrettsbaner / ballplasser, samt nødvendig parkering til disse. Trafostasjon kan anlegges innenfor regulert friområde.

## § 12.

Lagring, massedeponering og tilrigging på friområdene er ikke tillatt.

## § 13.

De felles lek- og parkeringsarealene innenfor område regulert til konsentrert småhusbebyggelse skal være felles for alle boenhetene innenfor dette området.

## § 14.

### Fellesbestemmelser.

Etter at disse bestemmelser er trådt i kraft, er det ikke tillatt ved privat servitutt å opprette forhold som strider mot reguleringsplan eller dens bestemmelser.

## § 15.

Unntak fra disse reguleringsbestemmelser kan tillates av bygningsrådet innenfor rammen av plan- og bygningslovens bestemmelser.

Reguleringssjefen i Asker, den 22. februar 1988.

Helge Johnsen.





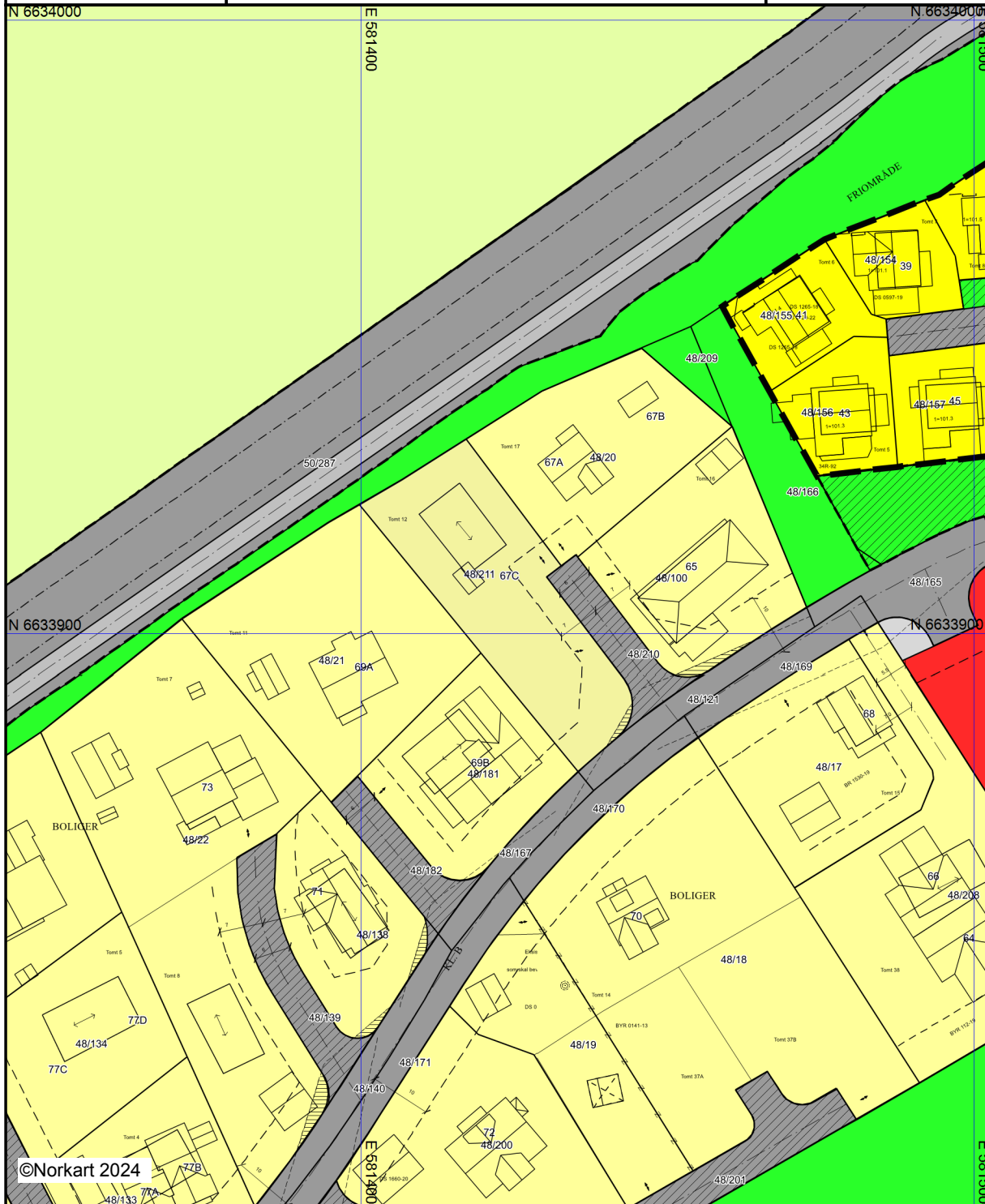
Asker kommune

# Reguleringsplankart

Eiendom: 48/211  
Adresse: Båstadveien 67C  
Dato: 18.09.2024  
Målestokk: 1:1000



UTM-32



©Norkart 2024




















Kartet er produsert fra kommunens beste digitale kartbaser for området og inneholder viktige opplysninger om eiendommen og området omkring. Presentasjonen av informasjon er i samsvar med nasjonal standard. Kartet kan inneholde feil, mangler eller avvik i forhold til kravene i oppgitt standard. Kartet kan ikke benyttes til andre formål enn det formålet det er utlevert til uten samtykke fra kommunen jf. lov om åndsverk.

## Tegnforklaring

### Reguleringsplan/Bebyggelsesplan PBL 1985

	Frittliggende småhusbebyggelse
	Konsentrert småhusbebyggelse
	Offentlig barnehage
	Område for jord- og skogbruk
	Kjøreveg
	Annen veggrunn
	Gang-/sykkelveg
	Friområder
	Felles avkjørsel
	Felles lekeareal for barn
	Felles grøntanlegg
	Grense for restriksjonsområde
	Frisiktsone ved veg

### Felles for reguleringsplan PBL 1985 og 2008

	Regulerings- og bebyggelsesplanområde
	Regulerings- og bebyggelsesplanområde
	Planens begrensning
	Planens begrensning
	Formålsgrense
	Regulert tomtegrense
	Eiendomsgrense som skal oppheves
	Byggegrense
	Byggelinje
	Planlagt bebyggelse
	Bebyggelse som forutsettes fjernet
	Regulert senterlinje
	Frisiktslinje
	Regulert kantkjørebane
	Regulert støyskjerm
	Målelinje/Avstandslinje
	Avkjørsel
	Eksisterende tre som skal bevares
	Regulert møneretning
Abc	Påskrift reguleringsformål/arealformål
Abc	Påskrift bredde
Abc	Påskrift plantilbehør



Ξ

# Premium rådgivning

EIE eiendomsmegling

tryggbudgivning.no



- den enkleste  
og mest sikre  
måten å by på  
bolig i dag!

#### GI BUD MED BANKID

På eiendommens annonse vises det en "Gi bud"-knapp for elektronisk budgivning.

#### IDENTIFISER MED BANKID

Innlogging fungerer på samme måte som i din nettbank. Du kan også bruke BankID App (iOS/Android) eller BankID på mobil.

#### REGISTRERING AV BUD

Nettsiden hjelper deg med korrekt utfylling av budmeldingen.

#### ELEKTRONISK SIGNERING

BankID lar deg signere budmeldingen elektronisk. Budmeldingen overføres til eiendomsmegleren.

#### BUDRUNDEN

Etter signering vil du motta en SMS-kvittering. Gi budforhøvelser med BankID eller ved å svare på SMS-kvitteringen.

## BUDREGLEMENT

Benytt "Gi bud"-knappen på eiendommens annonse for å registrere ditt bud elektronisk. «Gi bud»-knappen åpner nettsiden TryggBudgivning.no som er integrert i megler-systemet. Alle bud / budforhøvelser og forbehold overføres automatisk inn i budjournalen på den respektive eiendommen.

Du logger deg inn på TryggBudgivning.no ved å bruke BankID. Det er derfor viktig å huske å ta med deg din BankID-brikke på budgivningsdagen. Du kan gi bud fra datamaskin, nettbrett eller smarttelefon.

Når du benytter deg av TryggBudgivning.no trenger du ikke å ta bilde av legitimasjon eller sende inn budskjema til megler. Etter at bud er registrert med BankID får du en kvittering pr. SMS om at budet er mottatt.

Du registrerer budforhøvelser ved å logge inn på nytt med BankID eller ved å svare på SMS-kvitteringen som du allerede har mottatt. Budforhøvelser registreres også automatisk inn i meglersystemet.

Lykke til!

Gå til elektronisk budgivning: <https://tryggbudgivning.no/264/600008175/mncudidalf>  
Dersom du ønsker budskjema tilsendt som et eget dokument, ta kontakt med eiendomsmegler.



# FORBRUKERINFORMASJON OM BUDGIVING



Sist oppdatert med virkning fra 1. januar 2014, i forbindelse med ikrafttredelse av endringer i eiendomsmeglingsforskriften.

Informasjonen er utarbeidet av Forbrukerombudet, Forbrukerrådet, Den Norske Advokatforening ved Eiendomsmeglingsgruppen, Eiendomsmeglerforetakenes Forening og Norges Eiendomsmeglerforbund, på grunnlag av blant annet forskrift om eiendomsmegling § 6-3 og § 6-4.

Nedenfor gis en oversikt over de retningslinjer som forbrukermyndighetene og organisasjonene anbefaler benyttet ved budgivning på eiendommen. Avslutningsvis gis også en kort oversikt over de viktigste rettsreglene tilknyttet budgivning.

Før det legges inn bud på eiendommen oppfordres budgiver til sette seg inn i all relevant informasjon om eiendommen, herunder eventuell salgsoppgave og teknisk rapport med vedlegg.

## GJENNOMFØRING AV BUDGIVING:

1. På forespørsel vil megler opplyse om aktuelle bud på eiendommen, herunder om relevante forbehold.

2. Alle bud skal inngis skriftlig til megler, som formidler disse videre til oppdragsgiver. Kravet til skriftlighet gjelder også budforhøyelser og motbud, aksept eller avslag fra selger. Før formidling av bud til oppdragsgiver skal megler innhente gyldig legitimasjon og signatur fra budgiver. Kravet til legitimasjon og signatur er oppfylt for budgivere som benytter e-signatur, eksempelvis BankID eller MinID. Med skriftlige bud menes også elektroniske meldinger som e-post og SMS når informasjonen i disse er tilgjengelig også for ettertiden.

3. Et bud bør inneholde eiendommens adresse (eventuelt gnr/bnr), kjøpesum, budgivers kontaktinformasjon, finansieringsplan, akseptfrist, overtakelsesdato og eventuelle forbehold som for eksempel usikker finansiering, salg av nåværende bolig ol. Normalt vil ikke et bud med forbehold bli akseptert før forbeholdet er avklart. Konferer gjerne med megler før bud avgis.

4. Megler skal legge til rette for en forsvarlig avvikling av budrunden. I forbrukerforhold (dvs. der oppdragsgiver er forbruker) skal megleren ikke formidle bud med kortere akseptfrist enn kl. 12.00 første virkedag etter siste annonserte visning. Etter denne fristen bør budgivere ikke sette en kortere akseptfrist enn at megler har mulighet til, så langt det er nødvendig, å orientere oppdragsgiver,

budgivere og øvrige interessenter om bud og forbehold. Det bør ikke gis bud som diskriminerer eller utelukker andre budgivere. Dersom bud inngis med en frist som åpenbart er for kort til at megleren kan avvikle budrunden på en forsvarlig måte som sikrer oppdragsgiver og interessenter et tilstrekkelig grunnlag for sine handlingsvalg, vil megler fraråde budgiver å stille slik frist.

5. Megleren vil uoppfordret gi sin vurdering av det enkelte bud overfor oppdragsgiveren, når budet er gitt innenfor fristene i punkt 4.

6. Megleren skal så langt det er nødvendig og mulig holde budgiverne skriftlig orientert om nye og høyere bud og eventuelle forbehold. Megler skal så snart som mulig bekrefte skriftlig overfor budgivere at budene deres er mottatt.

7. Etter at handel har kommet i stand, eller dersom en budrunde avsluttes uten at handel er kommet i stand, kan en budgiver kreve kopi av budjournalen i anonymisert form.

8. Kopi av budjournal skal gis til kjøper og selger uten ugrunnet opphold etter at handel er kommet i stand. Dersom det er viktig for budgiver å bevare sin anonymitet, bør budet fremmes gjennom fullmektig.

## VIKTIGE AVTALERETTSLIGE FORHOLD

1. Det eksisterer ingen angrerett ved salg/kjøp av fast eiendom.

2. Når et bud er innsendt til megler og han har formidlet innholdet i budet til selger (slik at selger har fått kunnskap om budet), kan budet ikke kalles tilbake. Budet er da bindende for budgiver frem til akseptfristens utløp, med mindre budet før denne tid avslås av selger eller budgiver får melding om at eiendommen er solgt til en annen (man bør derfor ikke gi bud på flere eiendommer samtidig dersom man ikke ønsker å kjøpe flere enn en eiendom).

3. Selger står fritt til å forkaste eller akseptere ethvert bud, og er for eksempel ikke forpliktet til å akseptere høyeste bud.

4. Når en aksept av et bud har kommet frem til budgiver innen akseptfristens utløp er det inngått en bindende avtale.

5. Husk at også et eventuelt bud fra selger til kjøper (såkalte «motbud»), avtalerettslig er et bindende tilbud som medfører at det foreligger en avtale om salg av eiendommen dersom budet i rett tid aksepteres av kjøper.

NORGES EIENDOMSMEGLERFORBUND | WWW.NEF.NO | FIRMAPOST@NEF.NO

# Boligkjøperpakken

- din nye bolig ferdig forsikret hele det første året

## Boligkjøperpakke Hus

Med Boligkjøperpakke Hus har du alle de forsikringene du trenger for ditt nye hus:

- ✓ boligkjøperforsikring
- ✓ renteforsikring
- ✓ standard bygningsforsikring for hus
- ✓ innboforsikring Ekstra
- ✓ flytteforsikring
- ✓ uhell i og utenfor hjemmet
- ✓ råte, skadedyr, skadeinsekter, mus og rotter

**Pris:** Boligkjøperpakken koster **19.900 kroner** for det første året. Prisen på forsikringen legges inn i oppgjøret for din nye bolig.

## Boligkjøperpakke Leilighet

Din nye leilighet er godt ivaretatt med Boligkjøperpakke Leilighet:

- ✓ boligkjøperforsikring
- ✓ renteforsikring
- ✓ innboforsikring Ekstra
- ✓ flytteforsikring
- ✓ uhell i og utenfor hjemmet
- ✓ skadeinsekter, mus og rotter

**Pris:** Boligkjøperpakken koster **9.950 kroner** for det første året. Prisen på forsikringen legges inn i oppgjøret for din nye bolig.

## Boligkjøperpakke Hytte

Gled deg til hyttekos uten bekymringer med Boligkjøperpakke Hytte:

- ✓ boligkjøperforsikring
- ✓ standard bygningsforsikring for hytte (hvis du er eier av bygningen)
- ✓ innboforsikring Ekstra
- ✓ flytteforsikring
- ✓ uhell i og utenfor hjemmet
- ✓ råte, skadedyr, skadeinsekter, mus og rotte

**Pris:** Boligkjøperpakken koster **19.900 kroner** for det første året hvis du eier bygningen, hvis det er en leilighet koster pakken **9.950 kroner**. Prisen på forsikringen legges inn i oppgjøret for din nye bolig.

Forsikringspakken kjøpes hos eiendomsmeglere som foretar salget av eiendommen, og kan kun kjøpes av privatpersoner. Boligkjøperforsikringen gjelder fra kontraktsmøte, mens de andre forsikringene gjelder fra du overtar boligen, Forsikringene løper/varer i ett år.

I Boligkjøperpakke Hus og Boligkjøperpakke Hytte inngår standard bygningsforsikring. Denne kan oppgraderes til Bygningsforsikring Ekstra mot et tillegg i prisen.

Seksjonert enebolig/tomannsbolig/rekkehus får kun kjøpt leilighetspakke gjennom eiendomsmegler. Denne kan oppgraderes til huspakke ved henvendelse til Tryg dersom man har behov for husforsikring.

Boligkjøperforsikringen kan beholdes i inntil fem år. Å beholde Boligkjøperforsikringen koster 300 kroner per år for leilighet og 450 kroner per år for hus og hytte.

**Har du spørsmål om boligkjøperpakken kan du kontakte oss på telefon 915 04040**

Dersom du skal melde inn en sak tilknyttet boligkjøperpakken, gjør du dette via våre hjemmesider [Tryg.no/meld-skade](https://tryg.no/meld-skade).



**Skann QR-koden** for å lese mer om innholdet i Boligkjøperpakkene.



## Mer informasjon om forsikringen, hvem som formidler den og klageorganer

**IPID** (standardisert informasjons dokument) Vi vedlegger her en link til IPID-er for de produktene som inngår i pakken. Du finner de relevante IPID'er her: [www.tryg.no/forsikringer/partnere/buysure/ipid](http://www.tryg.no/forsikringer/partnere/buysure/ipid)

**Leverandørinformasjon og godtgjørelse** Forsikringen er plassert hos Tryg Forsikring, og er formidlet gjennom Buysure AS. Buysure er registrert som et forsikringsagentforetak av Tryg i Finanstilsynets virksomhetsregister, og formidler boligkjøperforsikring kun for dem.

I forbindelse med inngåelsen av avtale om ovennevnte Boligkjøperforsikring/ Boligkjøperpakke mottar forsikringsagenten godtgjørelse for salget. Distribusjonskostnad til eiendomsmeglerforetaket avhenger av hvilken type bolig forsikringen er tilknyttet:

Enebolig og rekkehus  
7049 kroner

Leilighet med andels- eller aksjenummer  
4909 kroner

Leilighet og rekkehus med seksjonsnummer  
4214 kroner

Fritidsbolig  
10.679 kroner

Honorar til Buysure (1200 kroner) og adm.gebyr (299 kroner) er medregnet i pristabellen.  
Du betaler altså bare den oppgitte prisen.

**Buysure AS**  
Munkedamsveien 45 D, 0250 Oslo  
Telefon: 95 46 06 60  
Foretaksregisteret NO 822 997 252  
[post@buysure.no](mailto:post@buysure.no)

## Klagemuligheter

### Tvisteløsning og klageorgan

Hvis du er misfornøyd eller uenig med Tryg eller Trygs samarbeidspartner har du flere klagemuligheter. Her kan du se hvilke klagemuligheter du har som kunde i Tryg. Vi ønsker å finne en god løsning. Dersom du ikke er enig i vår avgjørelse, ønsker vi at du først sender en klage til avdelingen i Tryg som har behandlet saken din. Det er enklest og hurtigst for begge parter hvis saken kan løses på denne måten.

### Kvalitetsavdelingen

Om du ikke får medhold i klagen til avdelingen som har behandlet saken din, eller hos samarbeidspartner, kan du ta kontakt med Kvalitet. Kvalitet er Trygs klageansvarlige avdeling, og vil gjennomgå og vurdere klagen din på nytt. Du kan sende inn din klage til Kvalitet: <https://www.tryg.no/send-din-klage.html>

### Buysure

Dersom du ikke er fornøyd med forsikringstjenesten levert av Buysure har du anledning til å sende en klage til Buysure:

Buysure AS  
Munkedamsveien 45 D, 0250 Oslo  
[klage@buysure.no](mailto:klage@buysure.no)

### Finansklagenemda

Dersom du ikke kommer til enighet med Tryg Forsikring kan du klage til Finansklagenemnda. Her kan du kontakte Finansklagenemnda: Postboks 53, Skøyen 0212 Oslo Telefon: 231 31 960 [www.finkn.no](http://www.finkn.no)

### Lovgivning og verneting

Hvis ikke annet er avtalt, gjelder norsk lovgivning. Det er Lov om forsikringsavtaler som regulerer avtaler om skadeforsikring og personforsikring. Tvister i forbindelse med forsikringsavtalen avgjøres ved norske domstoler hvis ikke annet er avtalt eller det er i strid med ufravikelige regler i gjeldende lovgivning. Hvilken lovgivning og hvilket verneting som gjelder er ikke valgfritt.

## Forsikringene i pakken kan også kjøpes særskilt

Dersom du ikke ønsker vår pakkeløsning kan Boligkjøperforsikringen kjøpes alene. Gi i så fall beskjed til din eiendomsmegler om at du ønsker å kjøpe forsikringen for seg. Dette gjelder også de øvrige produktene i pakken, men du må da kontakte Tryg direkte.

### Garantiordning for skadeforsikring

Selskapet er medlem i garantiordningen for skadeforsikring i Norge. Garantiordningen skal ikke dekke mer enn 90 prosent av hvert enkelt krav. Krav etter forsikring som gjelder bolig og tvungen ansvarsforsikring skal likevel dekkes med 100 prosent. Garantiordningen skal ikke dekke forsikringskrav utover 20 millioner kroner for hvert krav for hver sikret for hvert skadetilfelle. Merk særskilt at noen typer forsikringsavtaler ikke er omfattet av ordningen, herunder livsforsikringer. For nærmere informasjon om garantiordningen se forskrift om finansforetak og finanskonsern av 09.12.2016 (FOR2016-12-09-1502).

### Pris

Prisen for forsikringene legges til kjøpesummen for boligen, så du får ingen egen regning for pakken. Pris for pakken gjelder i ett år og ved fornyelse vil det beregnes en pris per produkt i pakken. Du vil motta informasjon om dette i forkant av fornyelse.

Dersom du angrer på ditt kjøp av pakke kan du lese mer om dette her:

[Angrerett | Tryg Forsikring](#)

### Om Tryg

Tryg Forsikring er norsk filial av det danske forsikringsforetaket Tryg Forsikring A/S. Tryg Forsikring A/S har konsesjon som skadeforsikringsselskap fra det danske Finanstilsynet. Virksomheten i den norske filialen av Tryg er under tilsyn fra det danske Finanstilsynet og det norske Finanstilsynet.

Tryg Forsikring er registrert i det norske Foretaksregisteret med organisasjons-nummer 989563521

Postadresse:  
Postboks 7070, 5020 Bergen.  
Tryg Forsikring A/S er registrert hos Erhvervsstyrelsen i Danmark med CVR nr. 24260666 og med adresse: Klausdalsbrovej 601 DK - 2750 Ballerup Danmark.

Ξ

# Premium rådgivning

EIE eiendomsmegling



# KORT OM OSS



## Lasse Bastrup

EIENDOMSMEGLER / PARTNER

92 69 74 64

lab@eie.no

EIE Asker

# Premium rådgivning

## **EIE Asker**

Møt en eiendomsmegler i Asker med høy lokalkunnskap.

Vi i EIE Asker kan hjelpe deg med alt fra befaring og verdivurdering til å selge boligen din. Vi sørger for at du får mest mulig verdi for boligen når du skal selge.

Som en del av EIE-kjeden, en av Norges største eiendomsmeglerkjeder, har vi et solid nettverk og god lokalkunnskap som vi bruker til å gi deg den beste opplevelsen når du skal kjøpe eller selge bolig. Vi har også et bredt utvalg av boliger til salgs.

Hos oss får du Premium hjelp og råd samt personlig og dedikert oppfølging gjennom hele salgsprosessen.

Kontakt oss i dag for å finne ut hvordan vi kan hjelpe deg med å finne din drømmebolig eller få solgt din nåværende bolig på best og raskest mulig måte.



# VERDI- OVERVÅKNING

Månedlig prisoppdatering på din bolig







# Hold et øye med verdiutviklingen på boligen din – helt uten kostnad

## HVA ER VERDIOVERVÅKNING?

Boligen er oftest det mest verdifulle av våre eiendeler. Med EIE verdiovervåkning kan du følge med på den generelle prisutviklingen i ditt område, og få månedlig verdiestimat av boligen din sendt på e-post.

## HVEM KAN BESTILLE DETTE?

Både eksisterende og ikke eksisterende kunder kan bestille dette fra oss. Dersom du nylig har fått verddivurdering eller kjøpt bolig av oss vil du automatisk motta verdiovervåkning uten å måtte foreta deg noe. Alle boliger som er kjøpt etter 1. januar 2003 kan bestille verdiovervåkning direkte på [eie.no](http://eie.no) ved å fylle ut informasjon om boligen din selv. Boliger kjøpt før 2003 må først få en verddivurdering fra en av våre meglere for å kunne motta verdiovervåkning.

## HVOR FÅR VI TALLENE TIL VERDIOVERVÅKNING FRA?

Tallene fra verdiovervåkning er hentet fra den månedlige boligprisstatistikken til Eiendom Norge. Statistikken er et samarbeid mellom Eiendom Norge, Eiendomsverdi og Finn.no. Statistikken er utarbeidet etter siste måneds slutt og omfatter boliger som annonseres på Finn.no. Det innebærer cirka 70 prosent av alle boliger som omsettes i Norge i løpet av et år, og en statistikk eiendomsbransjen legger til grunn for å gi best mulig estimat og oversikt på boligprisene i hele Norge.



# MEGLER- BOOKING

— Vi gjør det enkelt for deg





## Din bolig er verdifull – benytt deg av vår kunnskap og erfaring

Med EIE meglerbooking kan du når som helst på døgnet avtale tid med en våre meglere – kun ved noen få tastetrykk på vår hjemmeside. Her velger du tjenesten du har behov for, og hvilket tidspunkt som passer for deg. Enten om du skal selge boligen din, refinansiere lånet ditt eller ønsker å vite hva boligen din er verdt i dagens marked, så har vi tilrettelagt for at det skal være enkelt for deg.

En befaring kan gi deg ny og verdifull innsikt om din bolig. Våre meglere gir deg en verdivurdering av markedsverdien til din bolig. Verdivurdering blir basert på en grundig analyse av din bolig og på tilsvarende boliger solgt i ditt område den siste tiden. Boligen din er verdifull. Opplevelsen av å bruke EIE skal også være det. Derfor kaller vi det Premium rådgivning.





# EIE advokat

## Vår kompetanse – din trygghet

Vi dekker alle sentrale rettsområder, med hovedvekt på eiendomsrettslig premium rådgivning og tvisteløsning. Eiendomsrett omfatter alle juridiske aspekter knyttet til blant annet kjøp, salg, utvikling, utleie, plan- og bygningsrett, tomtefeste og eierseksjonsrett. EIE advokat har spesialisert seg på eiendomsrettslig rådgivning og tvisteløsning innen både privat- og næringseiendom

Vi har også solid kompetanse på relaterte rettsområder som skatt og avgift, arv og skifte, familierett og forsikringsrett, samt selskapsrett og alminnelig kontraktsrett

I EIE verdsetter vi faglig dyktighet, personlig engasjement og rask responstid høyt. Vi kaller det Premium rådgivning

[eie.no/advokat](http://eie.no/advokat)





# OM EIE EIENDOMS- MEGLING

Et boligsalg er ikke bare et hjem som bytter eier. Det er to eller flere liv som endres for alltid. På begge sider har selger og kjøper noe felles – de skal ta en avgjørelse av stor betydning. Vi skal være der for begge.

Det finnes ikke ett enkelt svar på hva som gjør en megler god. For det er med meglere som med fagfolk flest - det de gjør er like viktig som det de sier. Både mennesker og boliger er forskjellige, men en vellykket salgsprosess har alltid én viktig ingrediens: Tid til å gjøre det ordentlig. Våre kunder har lagt ned mye tid og innsats i sine hjem. De fortjener det samme fra oss.

EIE er Norges største uavhengige eiendomsmeglerkjede, og er i motsetning til andre ikke eid av en bank. Siden oppstarten i 2006, har vi ikke hatt noen annen agenda enn å være den beste eiendomsmegleren - og vi bruker all vår kunnskap og erfaring for å skape en god salgsprosess. Vi stiller derfor bransjens høyeste krav til oss selv, som betyr at vi er den eneste eiendomsmeglerkjeden som krever doble etterutdanningspoeng av våre meglere, ikke kun det som er lovpålagt.

Tid til å gjøre det ordentlig betyr at vi skreddersyr råd og løsninger for hver enkelt kunde. Arbeidet vi har lagt ned har resultert i at vi har vunnet 12 gullmeglere, blitt kåret til å ha bransjens mest fornøyde kunder av Norsk Kundebarometer i 2021\* for andre året på rad, og blitt kåret til bransjens mest bærekraftige kjede i 2020\*

Boligen din er verdifull. Opplevelsen av å bruke EIE skal også være det. Derfor kaller vi det Premium rådgivning.

\*EIE ble bransjevinner i Norsk kundebarometer 2021 og Norsk Bærekraftbarometer 2020. Et forskningsprosjekt ved Handelshøyskolen BI. [www.kundebarometer.com](http://www.kundebarometer.com)



EIE speiler selger og kjøper™

[eie.no](http://eie.no)