

Æ

Skarvaveien 79

1350 Lommedalen · Bærum kommune

EIE eiendomsmegling

E

Vi hjelper deg med å



Robert Eckmann

EIENDOMSMEGLER / PARTNER

40 05 40 00

re@eie.no

EIE Bolig- og prosjektmegling

finne ditt nye hjem

E



Oda Sofie Fritzvold Mjaugedal

BACKOFFICE | MEDHJELPER

97 94 68 31
osfm@eie.no
EIE Bolig- og prosjektmegling

INNHOLD

Dette må du vite	7
Ditt nye hjem?	16
Informasjon & dokumenter	112
Kort om oss	209

Rett til fritt å velge megler

Valg av eiendomsmeglingsforetak skal være frivillig. Eiendomsmeglingsforetak kan ikke inngå oppdrag om eiendomsmegling dersom inngåelsen av oppdraget er satt som vilkår i avtale om annet enn eiendomsmegling, f.eks. tilbud om lån eller andre banktjenester, jf. Lov om eiendomsmegling § 6-3 (3).

DETTE MÅ
DU VITE

Nøkkelinformasjon

EIENDOM

Skarvaveien 79, 1350 LOMMEDALEN

MATRIKSEL

Gnr. 95 Bnr. 125 i Bærum kommune

BOLIGTYPE

Enebolig

EIERFORM

Selveier

AREALER

Totalt BRA 142 kvm består av:

- BRA-i (internt bruksareal): 140 kvm

- BRA-b (innglasset balkong):

- BRA-e (eksternt bruksareal): 2 kvm

I tillegg kommer TBA (terrasse-/balkongareal): 39 kvm

AREAL

Primærrom: 140 kvm, Bruksareal: 142 kvm, BRA-i: 140 kvm, BRA-e: 2 kvm, TBA: 39 kvm

Vedlagte plantegninger er ikke målbare. Oppgitte arealer er hentet fra tilstandsrapport. Eventuelle betegnelser på rom er angitt ut fra faktisk bruk, uavhengig av hva som er godkjent hos bygningsmyndighetene.

ANTALL SOVEROM

2

BYGGEÅR

1989

TOMT

Eiet tomt 270 kvm

PRISANTYDNING

8 490 000

TILSTANDSRAPPORT

Takstmann: Atle Emanuelsen Takstdato:

TOTALPRIS INKL. OMKOSTNINGER

kr 8 490 000,- (Prisantydning)

Omkostninger:

kr 200,- (Pantattest kjøper)

kr 500,- (Tingl.gebyr pantedokument)

kr 500,- (Tingl.gebyr skjøte)

kr 212 250,- (Dokumentavgift (forutsatt salgssum: 8 490 000,-))

kr 213 450,- (Omkostninger totalt ved prisantydning)

kr 8 703 450,- (Totalpris inkl omkostninger)

Valgfrie omkostninger:

kr 15 050,- (Boligkjøperpakke (valgfritt))

kr 8 718 500,- (Totalpris inkl omk og valgfrie omkostninger)

KOMMUNALE AVGIFTER

Kr. 17 459,84 pr. år Prognose tall for kommunaleavgifter 2024

EIER

Espen Christian Solberg Heidi Solberg Farah

Beskrivelse

BESKRIVELSE

Eiendommen ligger i et etablert område preget av småhusbebyggelse på Skarva i Lommedalen. Usjenert beliggenhet på en liten høyde med fin utsikt over store landområder. Det er gangvei til barneskole og ungdomsskole med kun få minutters gange, og det er flere barnehager i området. Kort avstand til bussholdeplassen. Dagligvareforretning i nærområdet og ytterlige handelsmuligheter på Bærum Verk, som ligger ca. 4 minutter unna med bil. Flere typer servicetilbud som legesenter etc. T-bane 7 minutter med bil, på Kolsås stasjon. Det er en kort kjøretur til Sandvika med alt av forretninger og servicetilbud, samt spisesteder, kino, kafeer, kulturhus m.m. Det er gode kommunikasjoner i området med bl.a. ekspressbuss og nattbuss til og fra Oslo. Området grenser til marka med flott turterreng både sommer og vinter. I nærområdet finnes slalåmbakker, golfbane ved Burud, ridesenter og Burudvann med fine bademuligheter. Lommedalen skisenter 3 minutter unna med bil, samt Kolsåsbakken skisenter i nærheten.

PARKERING

Enkel garasje og parkering på fellesområdets parkeringsplasser.

Beliggenhet

BELIGGENHET

Skaraveien 79 har en solrik og usjenert beliggenhet i et populært og veletablert område på grensen mellom Bærum Verk og Lommedalen. Denne beliggenheten er ideell for alle, med kort vei til skoler, idrettsanlegg og lekeplasser, samt flere barnehager i nærområdet.

Offentlig kommunikasjon er lett tilgjengelig, med en bussholdeplass like i nærheten som har ekspressavgang til Oslo og flere vanlige ruter med overgangsmuligheter på Triangelen. Herfra går bussene videre mot Sandvika og over Steinhøgda mot Oslo, noe som gjør pendlingen enkel og effektiv.

Handelsstedet Bærum Verk ligger innen gangavstand og er

kjent for sin sjarmerende atmosfære med historiske småhus, koselige gågater og et rikt utvalg av butikker, restauranter og kafeer. Her finner du alt fra dagligvareforretninger til spesialbutikker innen interiør og kunst. For de store anledninger kan du besøke det ærverdige Værtshuset, eller du kan nyte en mer uformell atmosfære hos Baker Hansen eller Pannekakehuset på nedre Verket. Dette området tilbyr noe for enhver smak, enten du er ute etter en hyggelig kaféstund eller en spesiell matopplevelse.

For den aktive er nærområdet en drøm, med et bredt spekter av fritidstilbud. Det finnes flotte turmuligheter i marka, med skistadion, oppkjørte løyper og lysløype om vinteren. I tillegg finnes det en slalåmbakke, ridesenter, golfbane, fotballbaner og idrettshaller som gir muligheter for en aktiv hverdag. På sommerstid er Burudvann et populært samlingspunkt, nyrenovert med sandstrender og fine bademuligheter som gjør det til et attraktivt sted for avslapning og lek.

BEBYGGELSE

Småhus og villa bebyggelse.

TOMT

Eiet tomt, 270 kvm

ADKOMST

Se vedlagt kartskisse i annonsen. Ved å trykke på kartet får du enkelt tilgang til en spesifisert reiserute fra ønsket startsted til den aktuelle boligen.

SKOLE/BARNEHAGE

Ca. avstand målt i luftlinje:

o100 m til Skarva barnehage.

o200 m til Grindaberget barneskole.

o250 m til Grindaberget andelsbarnehage.

o400 m til Mølladammen ungdomsskole.

OFFENTLIG KOMMUNIKASJON

Enkelt å reise kollektivt, sent og tidlig fra Skarva
Fra boligen er det ca. 3 min. gange via sti til Grinda
Bussholdeplass.

Det er hyppige avganger sent og tidlig til :

Bekkestua - Oslo

Kolsås - Sandvika.

Reisetider iflg. ruter;

Grinda - Aker Brygge 36 min,

Grinda - Bekkestua 18 min. med T-bane/trikk forbindelse,

Grinda - Sandvika 23 min. med tog/flytog forbindelse.

Innhold

INNEHOLDER

Primærrom:

1. etasje: Vindfang, entre, stue, tv-stue, kjøkken, 2 soverom,

toalett, bad, vaskerom.

Sekundærrom:

1. etasje: Kjølerom.

Standard

1. etasje:

Vindfang: Flis på gulv, og malt overflate og tapet på vegger. Malt overflate i himling. Gulvvarme. Sikringsskap.

Entre: Parkett på gulv og malt tapet på vegger. Downlights og takess i himling. Panelovn og gulvvarme.

Stue: Parkett på gulv og malt overflate på vegger. Takess og downlights i himling. Panelovn, peis og gulvvarme. Utgang til terrasse.

Kjøkken: Parkett på gulv, og malt tapet og flis på vegg over benkeplate på vegger. Downlights og takess i himling. Gulvvarme. Innredning med mekanisk avtrekksvifte over stekesonen og opplegg for oppvaskmaskin.

Kjølerom: Tregulv og panel på vegger. Takess i himling. Kjøleaggrat.

Tv-Stue: Parkett på gulv og malt overflate på vegger. Takess i himling. Panelovn og gulvvarme.

Soverom 1: Parkett på gulv og malt overflate på vegger. Takess i himling. Gulvvarme. Garderobeskap og utgang til terrasse.

Bad: Flis på gulv og flis på vegger. Takess i himling. Gulvvarme. Utstyrt med badekar, dusjhjørne, mekanisk avtrekk, servant, servantskap og wc.

Soverom 2: Parkett på gulv og tapet på vegger. Takess i himling. Garderobeskap.

Toalett: Flis på gulv og malt tapet på vegger. Takess i himling. Gulvvarme. Utstyrt med servant, wc, naturlig avtrekk og mekanisk avtrekk.

Vaskerom: Belegg på gulv og malt overflate på vegger. Takess i himling. Utstyrt med vannmåler, opplegg for vaskemaskin, skyllekum, bereder, stoppekran og mekanisk avtrekk, loftluke, luke til krypkjeller.

Krypkjeller:

Med tilgang fra vaskerom,

HOVEDRAPPORT

Drenering| (TG-IU)

- Det er ikke påvist drenering på mesteparten av huset.
- Taknedløp er avsluttet over bakken. Det er lite fall på terreng og grunnmuren får fuktbelastning.
- Krypkjeller egner seg ikke til lagring.
- Det ble målt 17,2 vektprosent fukt i treverk med pigg. Målingen ble foretatt med protimeter MMS3

på underside av bjelker/stubbloftsbord i himling i kryperommet.

Grunnmur og fundament | Tilstandsgrad 2 (TG-2)

- Grunnmur av Ringmur.
- Byggegrunn av fjell, pukk/stein.
- Det registreres riss i grunnmuren.

Krypkjeller | Tilstandsgrad 2 (TG-2)

- Krypkjeller under trebjelkelag.
- Det ble målt 17.2 vektprosent fukt i treverk med pigg(noe som er i grenseland for skadeutvikling) og RF 63,3 (Ok). Målingen ble foretatt med protimeter MMS3 på underside av bjelker/stubbloftsbord i himling i kryperommet.
- Det registreres vannansamlinger inne i krypkjelleren.
- Kjelleren egner seg ikke for innredning med organiske materialer, og bør kun benyttes med fritt eksponerte murflater, for å ivareta best mulig vilkår for uttørking.

Blakong, terrasse, platting | Tilstandsgrad 1 (TG-1)

- Type: Terrasse
- Det er etablert en markterrasse i impregneret trevirke.
- Terrassebord skiftet 2024, stedvis forsterket konstruksjon

Vinduer og dører | Tilstandsgrad 3 (TG-3)

- Vinduer med 2-lags glass. 3-speils innerdører.
- Vindusglass er datostemplet 1987 (Opprinnelig byggeår).
- TG3 Det registreres punktert glass i terassedør på soverom.
- TG3 Det registreres råteskader i karmen på vindu og skyvedør i stue.
- Karmen er værslitte.
- Det registreres harde tettelister som pga dette tetter dårlig.
- Enkelte vindu tar i karm/treg åpne lukke mekanisme og har behov for justering/smøring.
- Det er ufullstendige karmrister rundt vinduer. (skal byttes i følge eier)
- induer på toalett og bad mangler klaffeventiler, og har trekker mot mur.

-Utbedringskostnader 50-150 000 NOK.

Yttervegegr | Tilstandsgrad 2 (TG-2)

- Stående kledning
- Fasade ble overflatebehandlet 2024.
- Stedvis bobler i overflatebehandlingen.
- Kledningen er ikke luftet.
- Det er benyttet klosser som musesperre bak kledning. Dette har medført stedvis redusert lufting.
- Det er ikke manglende musetting som følge av at kledningen ikke er luftet.

Loft (konstruksjonsoppbygging) | Tilstandsgrad 2 (TG-2)

- Type kaldtloft.
- Det registreres fuktmerker i suplater ved luftehett.
- Det registreres løs sutaksplate, noe glipper, bobler/ugjevnheter.
- Det registreres stedvis åpning i fluenett/luftespalte til loft.

Renner og nedløp | Tilstandsgrad 2 (TG-2)

- Vurdering basert på alder. Tilstandsgrad 2 gis med bakgrunn i at mer enn halvparten av forventet

- brukstid på renner/nedløp/beslag, avflassing på beslag.
- Det er ikke tilfredsstillende bortledning av vann fra taknedløp ved grunnmur.
- Takrenner har punktvis lekkasjer/utette skjøter.

Takkonstruksjon | Tilstandsgrad 1 (TG-1)

- Saltak.

Taktekking, utstyr på tak | Tilstandsgrad 2 (TG-2)

- Tekking typen takstein.
- Det registreres stedvis noe mose på taket som anbefales fjernet som et vedlikeholdstiltak.
- Takstein med underlagspapp og lekter har passert 30 år og tettheten i tiden som kommer er usikker.
- Beslag avslutning mot nabo er ikke tilfredsstillende.
- Det er ikke etablert noe takstige.

Etasjeskille og gulv på grunn | Tilstandsgrad 1 (TG-1)

- Typen trebejelkelag
- Soverom: Gulvet har 15mm høydeforskjell på hele gulvet og 11mm høydeforskjell målt på 2 meter.
- Stue: Gulvet har 14mm høydeforskjell på hele gulvet og 14mm høydeforskjell målt på 2 meter.

Ildsted/Skorstein | Tilstandsgrad 1 (TG-1)

- Type pipe: Element
- Type ilsted: Peis

Kjøkken | Tilstandsgrad 2 (TG-2)

- Benkeplate er fuktskadet på undersiden, mindre hakk og merker.
- Kjøkkeninnredning profilerte fronter, laminat benkeplate med nedfelt oppvaskkum i rustfritt stål med 1-greps blandebatteri.
- Det er ikke montert komfyrvakt og vannlekkasjesikring, det anbefales som forebyggende tiltak.
- Mekanisk avtrekk (TG-1)

Toalettrom | Tilstandsgrad 2 (TG-2)

- Håndduj montert og ikke sluk, eller lekkasjesikring.

Avløpsrør | Tilstandsgrad 2 (TG-2)

- Avløpsrør i plast.
- Det er ikke påvist noen stakeluke i boenheten. Staking kan utføres via sluk eller andre installasjoner med avløp.
- Det registreres rennemerker på avløpsrør som går til lufting på vaskerom.
- Det er uisolerte avløpsrør i krypkjeller, kondensering kan oppstå.

Vannledninger | Tilstandsgrad 3 (TG-3)

- Type anelgg: Kobber
- TG3 Drypplekkasje i krypkjeller.
- Vannrør er fra byggeåret, og har nådd en alder som tilsier at skader / lekkasjer kan oppstå.
- Det registreres vannrør montert i yttervegg, med fare for frost.
- **Utbredningskostnader Under 10 000 NOK.**

Elektrisk | Tilstandsgrad 2 (TG-2)

- Automatsikring

- Utvendig stikkontakt er løs.
- Deler av anlegget mangler dokumentasjon. Det er fremvist faktura og samsvarserklæring på byttet termostat soverom.
- Åpen ledninger kjøkken, loft. lokk på loft.
- Det opplyses om at gulvvarme har noen områder uten varme.

Varmtvannsbereder | Tilstandsgrad 1 (TG-1)

- Plassert på gulv i vaskerom
- År 2005
- Størrelse 198

Ventilasjon | Tilstandsgrad 2 (TG-2)

- Type ventelering: Mekanisk avtrekk
- Naturlig ventilering via spalteventil i vindu og mekanisk avtrekk på våtrom og kjøkken.
- Det registreres stedvis mangelfull isolering av luftrør på kaldtloft.
- Ventilasjonsaggregatet har en forventet levetid på ca 25 år. Med bakgrunn i alder er det økende risiko for feil som krever utbedring/utskifting.
- Det er manglende tilluftspalte ved dører slik at ventileringen av boenheten ikke fungerer som tiltenkt.

Våtrom: Bad | Tilstandsgrad 2 (TG-2) og (TG-1)

Overflate: (TG-2)

- Overflate av flislagt gulv og vegg.
- Rommet er oppgradert i 2008 ifølge eier.
- Gulvet har fall til sluk, men dette er mindre enn referansenivået.
- Det er montert vannrør og vanninstallasjoner i yttervegg uten mansjetter og åpning inn i konstruksjonen.

Membran, tettsjikt og sluk: (TG-2)

- Type sluk: Plast
- I henhold til Sintef byggforsk har membraner under flis en forventet levetid på 15-20 år (middels til lang levetid). TG2 satt pga alder og lite fall.

Sanitærutstyr: (TG-2)

- Av utstyr er det etablert dusj, servant, klosett, badekar.
- Det er fuktskader pga vannsøl, på baderoms innredningen.
- Det registres krakeleringer i servant.

Ventilasjon: (TG-1)

- Type ventilasjon er mekanisk avtrekk.

Fuktmåling: (TG-1)

- Undersøkelsen viser ingen tegn til skader eller fukt i konstruksjonen.

Våtrom: Vaskerom | Tilstandsgrad 3 (TG-3)

- Det er behov for totalrenovering av våtrommet.
- Da det ikke foreligger dokumentasjon på utførelse og våtrommet er bygget etter byggeforskrift fra før 1997 gis det TG3 på membran/tettesjikt. Byggeforskrift fra før 1997 stilte ikke krav til tettesjikt på vegger i våtrom og det legges til grunn, på bakgrunn av manglende dokumentasjon, at våtrommet ikke har tettesjikt utover minstekravet ved byggeår.
- Hulltaking er ikke foretatt da belegg ikke er tett og det er gjort målinger i luke til krypkjeller.
- Det ble målt under 6 vektprosent fukt i treverk med pigg. Undersøkelsen viser ingen tegn til fukt.
- **Utbedringskostnader 50-150 000 NOK**

Øvrig

Overflater - vegger og himling | Tilstandsgrad 2 (TG-2)

Overflater - gulv | Tilstandsgrad 2 (TG-2)

Luftekasse - Tilstandsgrad 3 (TG-3)

- Luftekasse for lufting av krypkjeller har råteskader.
- Utbedringskostnader Under 10 000 NOK

BYGGEMÅTE

Generell beskrivelse av boligen:

Enebolig er oppført i én etasje over kryprom. Grunnmur er oppført i støpt betong. Veggkonstruksjon er oppført i betong og bindingsverk, og er utvendig pusset og er kledd med stående panel. Taket er et valmtak og er tekket med betongstein. Etasjeskille er et trebjelkelag. Vinduer med 2-lags isolerglass.

BODER

Bod ved inngangsparti

Standard

STANDARD

For den utfyllende tekniske standard for øvrig, henvises det til vedlagte tilstandsrapport.

FERDIGATTEST / MIDLERTIDIG BRUKSTILLATELSE

Det foreligger ferdigattest, se vedlagte dokumenter se Kommunal info Del 1

Energi

ELEKTRISK ANLEGG

Det gjøres oppmerksom på at en tilstandsrapport kun inneholder en forenklet kontroll av det elektriske anlegget.

Det fremgår av selgers egenerklæring/den bygningskyndiges tilstandsrapport at det mangler/ikke er fremlagt samsvarserklæring (er) for hele/deler av det elektriske anlegget.

OPPVARMING

Elektrisk oppvarming, varmekabler i stue, kjøkken og på bad. Fra byggeår.

ENERGIMERKING

Energiattest med energimerke Oppvarmingskarakter Rød - Energikarakter F

Økonomi/drift

KOMMUNALE AVGIFTER

Kr. 17 459,84 pr. år Prognosetall for kommunaleavgifter 2024
Det gjøres oppmerksom på at det kan forekomme variasjoner i avgiftene som følge av forbruk og eventuelle endringer i gebyrer/avgifter.

EIENDOMSSKATT

Eiendomsskatt er beregnet til:

FORMUESVERDI

Formuesverdi for inntektsåret 2022: Som primærbolig Kr. 1 420 375,- Som sekundærbolig Kr. 5 397 423,-

Diverse

TEKNISKE INSTALLASJONER

TV-tuner følger ikke med objektet, da det følger abonnementet til eier.

RADONMÅLING

Fra og med 1. januar 2014 må alle som leier ut bolig ha gjennomført radonmåling av boligen og kunne fremvise dokumentasjon på at radonnivåene er forsvarlig. Kravet gjelder alle typer utleieboliger, både de som leies ut av det offentlige, virksomheter og private, inkludert leiligheter og hybler i tilknytning til egen bolig. Også institusjoner o.l. omfattes dersom beboerne betaler leie.

Offentlige forhold

FORPLIKTELSER, RETTIGHETER OG SERVICUTTER

Eiendommens servitutter følger av dens grunnboksblad. For servitutter eldre enn fradelingsdato og eventuelle arealoppføringer som kan ha betydning for denne matrikkelenhet henvises det til hovedbruket / avgivereiendommen. For festenummer gjelder henvisningen servitutter eldre enn festekontrakten. Ta kontakt med megler for mer informasjon.

Kjøpsvilkår

OVERTAGELSE

Overtagelse etter avtale med selger.

PRISANTYDNING, OMKOSTNINGER OG EVT. FELLESGJELD

kr 8 490 000,- (Prisantydning)

Omkostninger:

kr 200,- (Pantattest kjøper)

kr 500,- (Tingl.gebyr pantedokument)

kr 500,- (Tingl.gebyr skjøte)

kr 212 250,- (Dokumentavgift (forutsatt salgssum: 8 490 000,-))

kr 213 450,- (Omkostninger totalt ved prisantydning)

kr 8 703 450,- (Totalpris inkl omkostninger)

Valgfrie omkostninger:

kr 15 050,- (Boligkjøperpakke (valgfritt))

kr 8 718 500,- (Totalpris inkl omk og valgfrie omkostninger)

BOLIGSELGERFORSIKRING

Selger har tegnet boligselgerforsikring som dekker selgers ansvar etter avhendingsloven begrenset oppad til kr. 12.000.000,-. Egenerklæringsskjema er vedlagt salgsoppgave.

BETALINGSBETINGELSER

Fullstendig kjøpesum samt omkostninger skal være disponibelt på meglers klientkonto innen dato for overtagelse. Kjøpesummen skal innbetales fra norsk finansinstitusjon og/eller kjøpers konto i norsk finansinstitusjon. Eventuell egenkapital skal innbetales i én samlet betaling fra kjøpers egen konto i norsk finansinstitusjon.

VEDERLAGET

Følgende er avtalt om meglers vederlag:

Innhenting av grunnbok (Kr.808)

Visningshonorar (Kr.2 950)

Innhenting av servitutter (per stk) (Kr.240)

Provisjon (forutsatt salgssum: 8 490 000,-) (Kr.67 920)

Tinglysning sikringspant selveier (Kr.500)

Foto (Kr.6 900)

Kostnad for utsatt betaling (Factoring) (Kr.4 900)

Grunn og forsikringshonorar (Kr.4 500)

Grunnpakke enebolig (Kr.4 900)

Markedspakke 1 (Kr.24 900)

Overtagelse (Kr.2 950)

Totalt kr. (Kr.121 468) provisjon av salgssum.

Tilrettelegging: 9900,-

Informasjonspakke enebolig kr 8 695,-

Oppgjørsgebyr kr 7.500,-

Forsikringshonorar / Ansvarsforsikring. kr. 6 500,-

Markedspakke Premium kr. 18 500,-

Dersom handelen ikke kommer i stand eller at oppdraget sies opp har megleren krav på dekning for påløpte timer, påløpte visninger, grunn og markedspakke samt utlegg.

OPPDRAKSNUMMER

127-24-0090

Kjøpsinformasjon

BUDGIVNING

Eiendomsmegler skal legge til rette for en forsvarlig avvikling av budrunden. Vi gjør oppmerksom på at det i forbrukerforhold ikke kan inngis bud med kortere akseptfrist enn kl. 12.00 første virkedag etter siste annonserte visning. Eiendomsmegler kan ikke formidle bud med kortere akseptfrist enn dette. Hos EIE

stiller vi strengere krav til frister ved budgivning enn det som følger av Forbrukerinformasjon om budgivning punkt 4, vedlagt i salgsoppgaven. Bud skal ikke ha en akseptfrist på mindre enn 30 minutter fra budet inngis. Bud med kortere akseptfrist enn 30 minutter kan bli avvist.

Eiendomsmegler har ikke ansvar for forsinkelser som skyldes tekniske feil. Akseptfristen er absolutt, det vil si at selger må akseptere budet og kjøper meddeles aksepten innen utløpet av akseptfristen. Dersom du utsetter inngivelse av bud til tett opp mot akseptfristen på et annet bud er det en reell fare for at eiendommen kan bli solgt før ditt bud kommer frem til megler og/eller megler rekker å bringe budet videre til selger. Husk alltid å ringe megler etter at du har sendt et bud eller budforhøyelse, for å forsikre deg om at budet er mottatt og kan formidles til selger. For øvrig vises det til vedlagte forbrukerinformasjon om budgivning.

Alle bud og budforhøyelser skal være skriftlig. I tillegg må legitimasjon være fremlagt, og budet skal signeres av budgiver. Eiendomsmegler kan ikke formidle bud før disse kravene er oppfylt. Vi oppfordrer til å inngi bud elektronisk, ved å trykke på "Gå til budgivning" på eiendommens hjemmeside på eie.no eller ved å trykke på knappen "Gi bud" i finn-annonsen. Ved å benytte denne tjenesten vil vilkårene om legitimasjon og signatur fra budgiver være oppfylt. Som kjøper og selger hos EIE vil du få tilsendt budjournalen etter at handel er inngått. Dette innebærer at alle bud vil bli gjort kjent for partene i den endelige kjøpsavtalen. Øvrige budgivere kan be om å få en kopi av budjournalen i anonymisert form. Det er viktig at du gjør deg kjent med all informasjon om boligen, og at du har spurt om det du eventuelt lurer på, før du legger inn et bud.

BOLIGKJØPERPAKKE OG BOLIGKJØPERFORSIKRING

EIE har sammen med vår samarbeidspartner lansert et gunstig forsikringskonsept for deg som kjøper bolig gjennom EIE.

Kjøpere (ikke juridiske personer) har anledning til å tegne Boligkjøperpakken. Denne kan inkludere bl.a. husforsikring, innboforsikring, dobbel rentedekning, flytteforsikring og boligkjøperforsikring som gir deg juridisk bistand dersom du ønsker å reklamere på boligkjøpet. Kjøpere (ikke juridiske personer) kan også velge å kun tegne boligkjøperforsikring.

Boligkjøperpakken/boligkjøperforsikring må tegnes senest i forbindelse med kontraktsmøtet.

Produktark for boligkjøperpakken og boligkjøperforsikring ligger vedlagt i salgsoppgaven. Ta kontakt med megler for ytterligere informasjon.

LOVANVENDELSE

Generelle bestemmelser Salgsoppgaven er basert på de opplysningene selger har gitt til megler, den bygningsstrykkes tilstandsrapport, samt opplysninger innhentet fra kommunen, Kartverket og andre tilgjengelige kilder. Det er viktig at kjøper setter seg grundig inn i alle salgsdokumentene, herunder salgsoppgave, tilstandsrapport og selgers egenerklæring. Kjøper

anses kjent med forhold som er tydelig beskrevet i salgsdokumentene, og slike forhold kan ikke påberopes som mangler. Dette gjelder uavhengig av om kjøper har lest dokumentene. Alle interessenter oppfordres til å undersøke eiendommen nøye, gjerne sammen med fagkyndig før bud inngis. Kjøper som velger å kjøpe usett kan ikke gjøre gjeldende som mangel noe han burde blitt kjent med ved undersøkelsen. Dersom det er behov for avklaringer, anbefaler vi at interessenter rådfører seg med eiendomsmegler eller egne rådgivere før det legges inn bud.

En bolig som har blitt brukt i en viss tid, har vanligvis blitt utsatt for slitasje og skader kan ha oppstått. Slik bruksslitasje må kjøper regne med, og det kan avdekkes enkelte forhold etter overtakelse som nødvendiggjør utbedringer. Normal slitasje og skader som nødvendiggjør utbedring, er innenfor hva kjøper må forvente og vil ikke utgjøre en mangel. Kjøper og selgers rettigheter og plikter reguleres av avtalen mellom partene, samt informasjonen som har vært tilgjengelig for kjøperen i forbindelse med handelen. Avtalen utfylles av avhendingsloven, og det gjelder ulike avtalevilkår avhengig av om kjøper er forbrukerkjøper eller ikke. Dette er nærmere beskrevet nedenfor.

På grunn av ulike avtalevilkår kan selger vurdere bud fra en som ikke er forbruker, ulikt fra en forbrukers bud. Dersom kjøper ikke er forbruker, er selger sitt mulige mangelsansvar begrenset fordi eiendommen selges «som den er». Selger kan ikke ta «som den er» forbehold ovenfor en forbrukerkjøper. Selv et lavere bud fra en som ikke er forbruker kan foretrekkes fordi begrensningen i mulig mangelsansvar kan ha egenverdi for selger. Selger står fritt til å forkaste eller akseptere ethvert bud, og er for eksempel ikke forpliktet til å akseptere høyeste bud. Budgiver skal i budskjemaet avgi egenerklæring om budgiver er forbruker eller næringsdrivende/person som hovedsakelig handler som ledd i næringsvirksomhet.

Forbrukerkjøp - definisjon: Med forbrukerkjøp menes kjøp av eiendom når kjøperen er en fysisk person som ikke hovedsakelig handler som ledd i næringsvirksomhet. Forbruker - avtalevilkår: Eiendommen har en mangel dersom den ikke er i samsvar med kravene som følger av avtalen, eller det foreligger brudd på bestemmelsene i avhendingsloven §§ 3-2 til 3-8. Hvis eiendommen ikke er i samsvar med det kjøperen må kunne forvente ut ifra alder, type og synlig tilstand, kan det være grunnlag for mangelskrav. Det samme gjelder hvis det er holdt tilbake eller gitt uriktige opplysninger om eiendommen. Dette gjelder likevel bare dersom man kan gå ut ifra at det virket inn på avtalen at opplysningen ikke ble gitt eller at feil uriktige opplysninger ikke blir rettet i tide på en tydelig måte. Boligen kan ha en mangel etter avhendingsloven § 3-3 dersom det er avvik mellom opplyst og faktisk innvendig areal, forutsatt at avviket er på 2% eller mer og minimum 1 kvm.

Ved beregning av et eventuelt prisavslag eller erstatning må kjøper selv dekke tap/kostnader opptil et beløp på kr. 10 000 (egenandel).

Ikke-forbruker (næringsdrivende) - definisjon: Hvis kjøper er en

juridisk person, eller en fysisk person som hovedsakelig handler som ledd i næringsvirksomhet, vil kjøpet ikke anses som et forbrukerkjøp. Ikke-forbruker - avtalevilkår: Eiendommen har en mangel dersom den ikke er i samsvar med kravene som følger av avtalen. Eiendommen selges «som den er», og selgers ansvar utover det konkret avtalte er da begrenset etter avhendingsloven § 3-9, første ledd andre setning. Avhendingsloven § 3-3 andre ledd fravikes, og hvorvidt boligens arealsvikt utgjør en mangel vurderes etter avhendingsloven § 3-8. Informasjon om kjøpers undersøkelsesplikt, herunder oppfordringen om å undersøke eiendommen nøye, gjelder også for kjøpere som ikke anses som forbrukere.

Uautorisert kopiering eller gjenbruk av all tekst og alle bilder i denne annonse/salgsoppgave er ikke tillatt.

HVITVASKING

Eiendomsmegler er underlagt lov om hvitvasking og tilhørende forskrift. Hvitvaskingsloven pålegger megler å gjennomføre kundetiltak av både selger og kjøper. Dersom kjøper ikke bidrar til at megler får gjennomført kundetiltak, og dette medfører at transaksjonen ikke kan gjennomføres eller blir forsinket misligholder kjøper avtalen. Dette vil kunne gi selger rettigheter etter avhendingsloven, herunder rett til å heve kjøpet og gjennomføre deknings salg for kjøpers regning dersom misligholdet er vesentlig. I tilfeller der det er selger som ikke bidrar til at megler får gjennomført løpende kundetiltak underveis i oppdraget må megler stanse gjennomføringen av transaksjonen. Selger vil i så fall ha misligholdt sine forpliktelser, og kjøper vil kunne ha krav mot selger etter avhendingslovens bestemmelser om mislighold og forsinkelse.

Dersom kundetiltak ikke lar seg gjennomføre vil EIE eiendomsmegling ikke kunne bistå med handelen eller foreta oppgjør.

PERSONVERN

Som interessent, budgiver og kjøper vil dine personopplysninger bli registrert og lagret. Som eiendomsmeglingsforetak har vi plikt til å oppbevare kontrakter og dokumenter i minst 10 år, jf. eiendomsmeglingsforskriften § 3-7 (3). Dette innebærer at mulighetene for å få slettet personopplysninger er begrenset. Du kan lese om vår behandling av personopplysninger i vår personvernerklæring på <https://eie.no/eiendom/personvernerklaering>

Megler

AVDELING

Oslo og Akershus Bolig- og prosjektmegling AS
EIE Bolig- og prosjektmegling
Org. nr: 929508610
Karenslyst allé 49
0279 Oslo
Tlf:

ANSVARLIG MEGLER

Eiendomsmegler / Partner Robert Eckmann

SAKSBEHANDLERE

Robert Eckmann
EIE Bolig- og prosjektmegling
Eiendomsmegler / Partner
Mob: 40 05 40 00 / E-post: re@eie.no

Oda Sofie Fritzvold Mjaugedal
Mob: 97 94 68 31
[/ E-post: osfm@eie.no

Ξ

Premium rådgivning

EIE eiendomsmegling

DITT NYE HJEM?







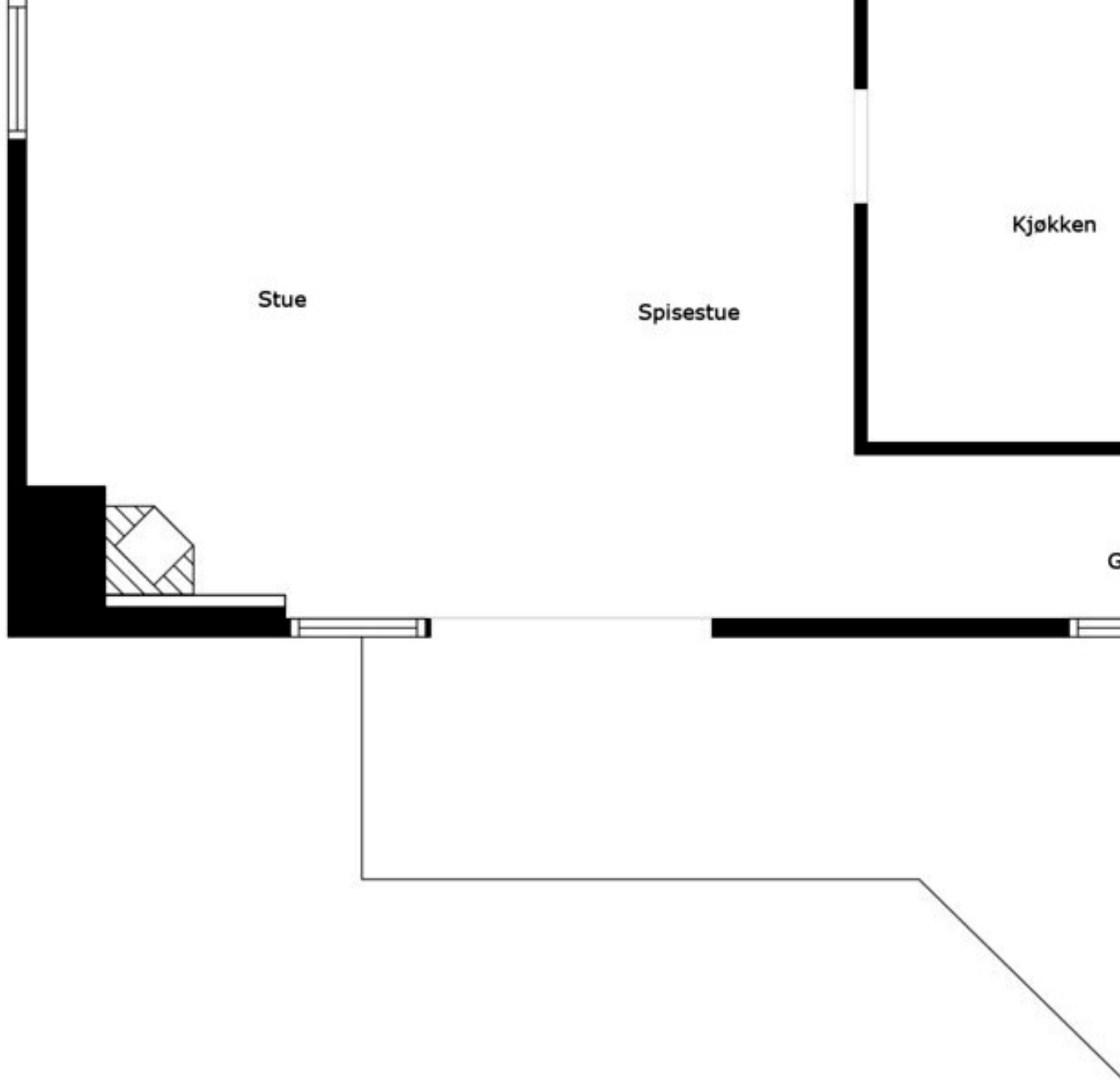


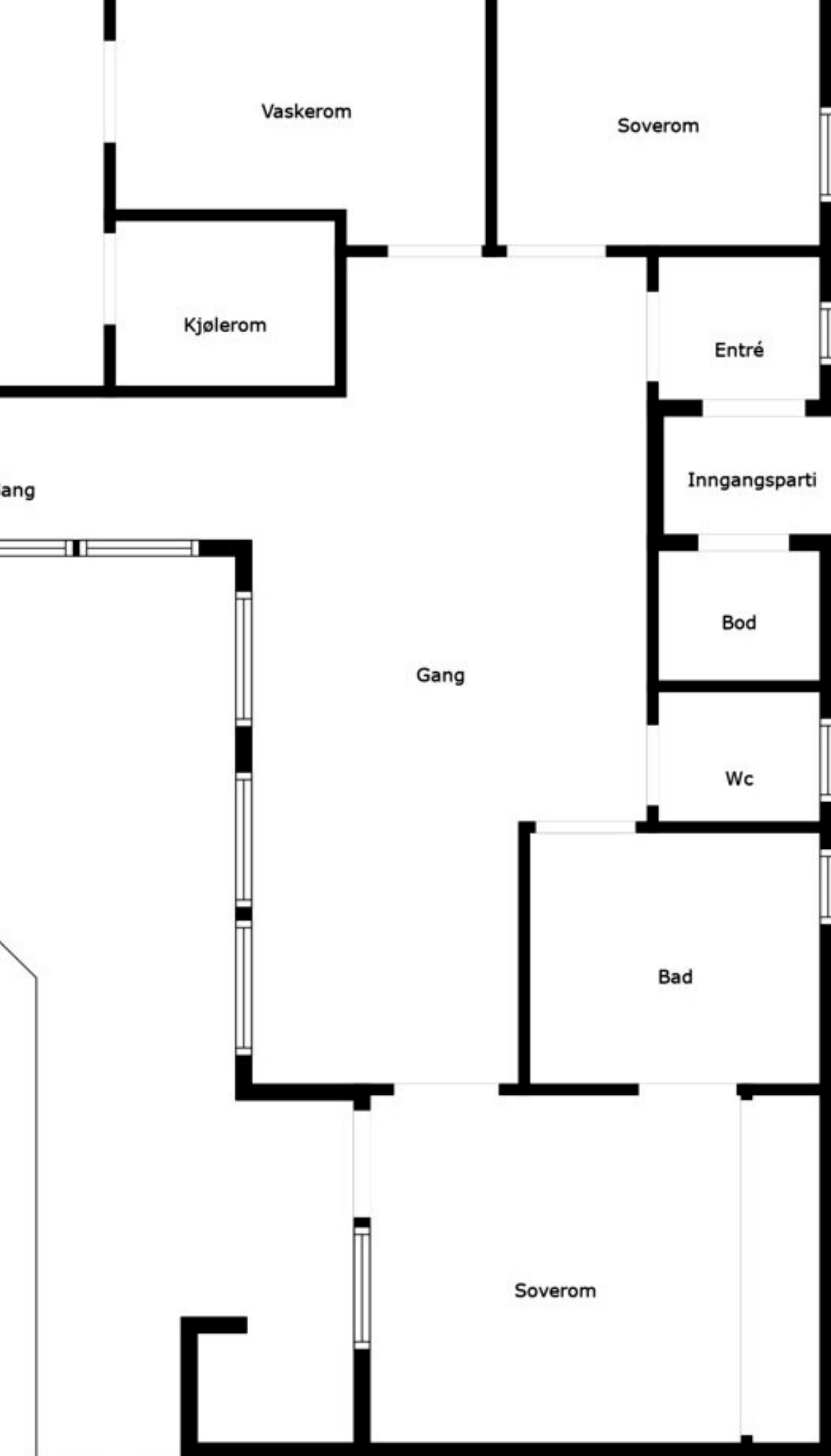




81







































































EIE har Norges mest fornøyde boligkunder*

Eiendomsmeglere forvalter det mest dyrebare kundene våre eier, og vi verdsetter derfor tilliten fra våre kunder høyt.

Hver dag står vi på for å gi dere Premium rådgivning, og trygghet og forutsigbarhet gjennom hele boligprosessen. For tredje gang har EIE bevist at disse verdiene gir de mest fornøyde boligkundene i landet*. Vi takker ydmykt for tilliten.



*EIE ble bransjevinner i Norsk Kundebarometer 2023, 2021 og 2020. Og 2. plass i 2022. Et forskningsprosjekt ved Handelshøyskolen BI. www.kundebarometer.no





























EIE er bransjevinner i Norsk Bærekraftbarometer 2023*

EIE har et uttalt mål å være en attraktiv, inkluderende og trygg arbeidsplass. Vi har troen på at mangfold ikke bare sikrer god balanse, men også driver innovasjon og vekst.

Vi er takknemlig for at våre kunder deler vårt fokus på bærekraft, innovasjon, inkludering og mangfold.



*EIE ble bransjevinner i Norsk Bærekraftbarometer 2023, 2022 og 2020.
Et forskningsprosjekt ved Handelshøyskolen BI. www.barekraftbarometer.com





















Premium rådgivning lønner seg

Vi skreddersyr råd og løsninger for hver enkelt kunde, og legger ned et meglerhåndverk som våre kunder fortjener.

Boligen din er verdifull. Opplevelsen av å bruke EIE skal også være det. Vi kaller det Premium rådgivning







王

Boligen din er *verdifull*,
opplevelsen av å bruke
EIE skal også være det.
Derfor kaller vi det
Premium rådgivning

EIE eiendomsmegling







































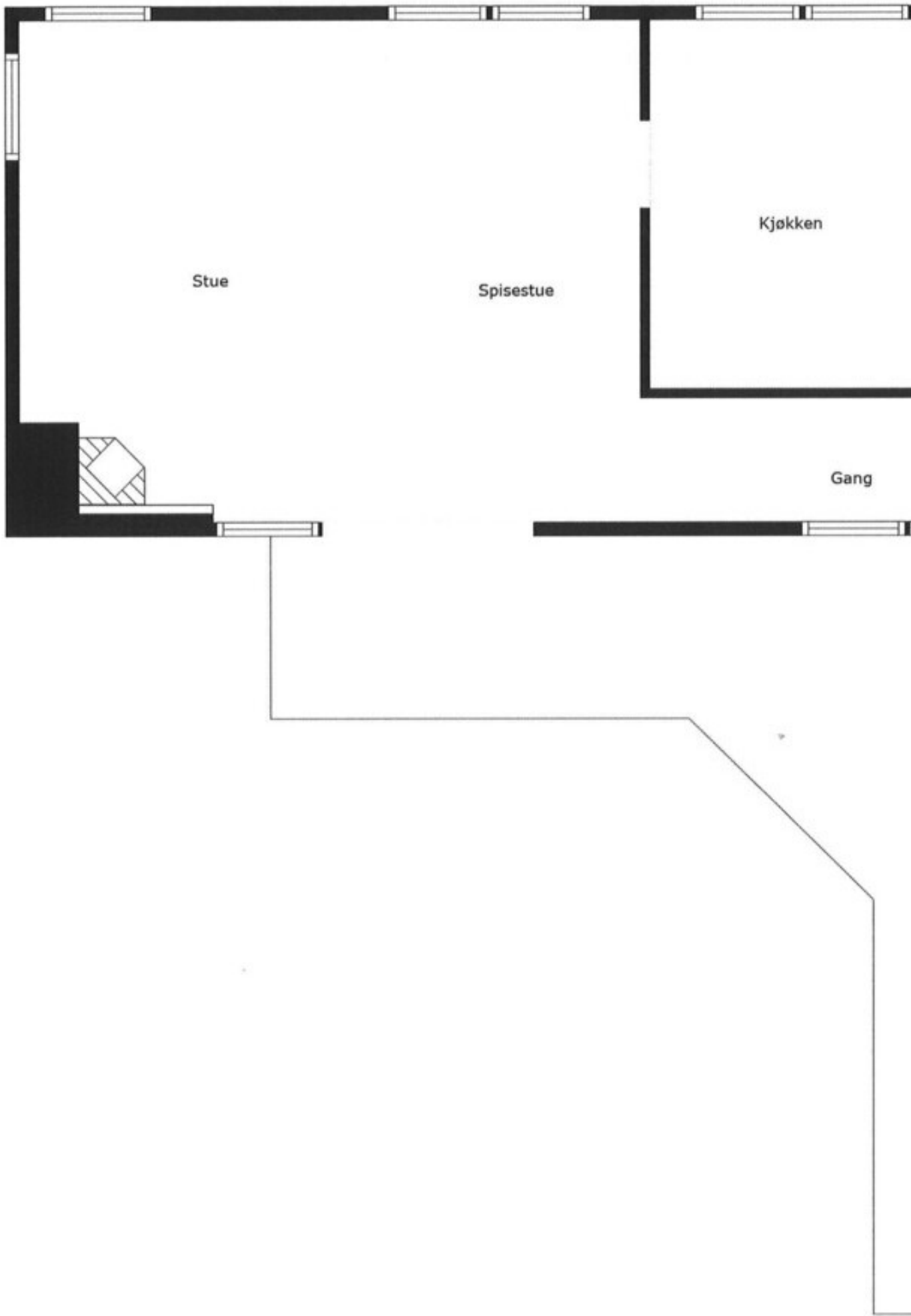














INFORMASJON & DOKUMENTER



Skarvaveien 79

1350 LOMMEDALEN

Tilstandsrapport

Eierskifte

Boligtype: Bolig

Byggeår: 1989

BRA: 142 m²

BRA-i: 140 m²

Samlet vurdering

TG-0



TG-1



TG-2



TG-3



TG-IU



1. Tilstandsgradene

TG-0

Tilstandsgrad 0: Ingen avvik

Bygningsdelen skal være tilnærmet ny, ikke vise tegn på slitasje og det skal være lagt frem dokumentasjon på faglig god utførelse. Det er ingen merknader til delen.

TG-1

Tilstandsgrad 1: Mindre eller moderate avvik

Bygningsdelen skal bare ha normal slitasje, og strakstiltak skal ikke anses som nødvendig. Graden kan også brukes når delen er ny, men der dokumentasjon på faglig god utførelse mangler.

TG-2

Tilstandsgrad 2: Bygningsdelen har vesentlige avvik

Bygningsdelen skal enten ha feil utførelse, en skade eller symptomer på skade, sterk slitasje eller nedsatt funksjon. Graden gis når bygningsdelen trenger vedlikehold eller tiltak i nær fremtid. Graden skal også brukes når delen er gammel og det er grunn til å varsle om faren for skader på grunn av alderen, eller når det er grunn til å overvåke delen spesielt på grunn av fare for større skader eller følgeskader

TG-3

Tilstandsgrad 3: Store eller alvorlige avvik

Bygningsdelen har kraftige symptomer på forhold som man må regne med trenger utbedring straks eller innen kort tid. Graden skal også brukes ved påvist funksjonssvikt eller sammenbrudd

TG-IU

Tilstandsgrad ikke undersøkt (TGIU) skal kun brukes unntaksvis. Eksempler kan være snødekket tak eller krypkjeller uten inspeksjonsmulighet på undersøkelsestidspunktet; eller bygningsdelen eller arealet eller rommet er ikke tilgjengelig for inspeksjon på tidspunktet for analysen. Dersom TGIU omfatter særlig fuktutsatte konstruksjoner, skal dette angis særlig.

2. Om rapporten

Om rapporten

Rapporten følger kravene i ny forskrift til avhendingsloven (tryggere bolighandel) fastsatt av Kommunal- og moderniseringsdepartementet 21.06.2021. I tillegg beskriver rapporten følgende kontrollpunkter utover minimumskravet i forskriften; støttemurer, tilleggsbygninger (garasje mm), etasjeskillere, renner / nedløp, toalettrom, ildsted / piper og trapper. Formålet med rapporten er å kartlegge boligens tekniske tilstand med tanke på behov for tiltak, samt å vise resultatene av en utført tilstandsanalyse for å bidra til økt trygghet og redusert konfliktnivå ved eierskifte.

Rapporten erstatter ikke selgers opplysningsplikt eller kjøpers undersøkelsesplikt ved eierskifte. Tilstandsrapporten gir en beskrivelse og vurdering av byggverk og bygningsdeler som bygnings sakkyndig har observert, og som har betydning ved eierskifte. Tilbakeholdt eller uriktig informasjon som har betydning for vurderingen, er ikke bygnings sakkyndig sitt ansvar. Rapporten gir normalt ingen vurdering av boligens tilbehør, som hvitevarer, brunevarer og annet inventar. Dette gjelder også om tilbehøret er integrert.

Struktur og referansenivå

Rapportens omfang, struktur, metode og begrepsbruk følger i hovedsak Norsk Standard NS 3600

Normalt vil referansenivået være byggeskikken og tilstanden ved byggeåret for boligen eller bygningsdelen. Rapporten beskriver avvik, altså en tilstand som er dårligere enn referansenivået. Rapporten framhever normalt ikke positive sider ved boligen ut over det som kommer frem av tilstandsgraden på rom og bygningsdeler.

Ved tilstandsgrad 0 og 1 gis det normalt ingen begrunnelse for valg av tilstandsgrad, fordi bygningen eller bygningsdelen da bare har normal slitasje.

Hvis et rom eller en bygningsdel gis tilstandsgrad 2 eller 3 skal den bygnings sakkyndige redegjøre for årsaken til og konsekvensen av dette. Den bygnings sakkyndige skal også gi et sjablongmessig anslag på hva det vil koste å utbedre rom eller bygningsdeler som gis tilstandsgrad 3.

I tillegg kan det gis TG3 iht. NS3600 på enkelte bygningsdeler slik som etasjeskillere og terrengforhold uten at det nødvendigvis krever umiddelbare tiltak.

Takstrappen

Kunden/rekvirenten skal lese gjennom dokumentet før bruk og gi tilbakemelding til den bygnings sakkyndige hvis det finnes feil/mangler som bør rettes opp. Rapporten kan ikke være eldre enn 1 år på det tidspunkt kjøperen binder seg til å kjøpe boligen. Ved utgått rapport bør bygnings sakkyndig kontaktes for ny befaring og oppdatering.

Supertakst AS samarbeider med Vendu AS, som utvikler tjenester som bidrar til en trygg bolighandel og et bærekraftig bolighold. For å kunne gjøre dette benyttes det tilstands - og eiendomsinformasjon fra rapporten. Les mer om tjenestene og få tilgang til å avstå fra bruk av dine data ved å gå til denne nettsiden: <https://samtykke.vendu.no/23140>

Dokumentasjon på håndverkertjenester

Dersom det har vært utført reparasjoner, vedlikehold, installasjoner, ombygging eller lignende i boligen de siste fem årene, og arbeidet er utført av kvalifiserte håndverkere, skal den bygnings sakkyndige be eieren dokumentere bruken av kvalifiserte håndverkere. Som dokumentasjon regnes blant annet skriftlig bekreftelse fra den eller de håndverkerne som ble brukt.

Hvordan undersøkelsene skal skje

Med mindre det fremgår at et rom eller en bygningsdel skal undersøkes med målinger, at det skal bores hull, at det skal stikkes i treverk eller annet, skal den bygnings sakkyndige basere sine undersøkelser på det som er synlig. Den bygnings sakkyndige skal flytte på tepper, møbler og annet inventar når det er nødvendig for å komme til det rommet eller den bygningsdelen som skal undersøkes. Dette gjelder likevel ikke for særlig tunge møbler og inventar, når disse ikke skjuler vesentlige installasjoner eller innretninger, og det heller ikke er andre grunner til å mistenke at flytting vil kunne avdekke vesentlige forhold.

3. Rapportsammendrag

Alle bygningsdeler angitt med tilstandsgrad TG2, TG3 eller TGIU (ikke undersøkt) er angitt i rapportsammendraget. Ytterligere opplysninger er gitt i hovedrapporten.

Bygningsdeler med TG3

Vinduer og dører

Oppsummering

TG3 Det registreres punktert glass i terassedør på soverom.

TG3 Det registreres råteskader i karmen på vindu og skyvedør i stue.

Karmen er værslitte.

Det registreres harde tettelister som pga dette tetter dårlig.

Enkelte vindu tar i karm/treg åpne lukke mekanisme og har behov for justering/smøring.

Vinduer på toalett og bad mangler klaffeventiler.

Anbefalte tiltak

TG3 Utskifting av dører og vindu pga punktert og råteskader må påregnes.

Det må påregnes justering av vinduer/dører.

Mer enn halve levetiden er oppbrukt for isolerglassvinduene (glassene er eldre enn 20 år).

Isolerglassvinduer har skjulte konstruksjoner og det er fare for punktering. Nedsatt energieffektivitet må påregnes.

Klaffeventiler anbefales montert.

Utbedringskostnader: 50 000 - 150 000

Vannledninger

Oppsummering

TG3 Drypplekkasje i krypkjeller. Rørlegger er bestilt og kommer før visning i følge eier.

Vannrør er fra byggeåret, og har nådd en alder som tilsier at skader / lekkasjer kan oppstå.

Det registreres vannrør montert i yttervegg, med fare for frost.(frost i vannrør har aldri forekommet selv om det har vært 30- i følge eier)

Anbefalte tiltak

TG3 Utbedring lekkasje må påregnes.

Vannledninger bør skiftes i forbindelse med fremtidig oppgradering av våtrom/kjøkken.

Utbedringskostnader: Under 10 000

Våtrom: Vaskerom

Oppsummering

Da det ikke foreligger dokumentasjon på utførelse og våtrommet er bygget etter byggeforskrift fra før 1997 gis det TG3 på membran/tettesjikt. Byggeforskrift fra før 1997 stilte ikke krav til tettesjikt på vegger i våtrom og det legges til grunn, på bakgrunn av manglende dokumentasjon, at våtrommet ikke har tettesjikt utover minstekravet ved byggeår.

Hulltaking er ikke foretatt da belegg ikke er tett og det er gjort målinger i luke til krypkjeller.

Det ble målt under 6 vektprosent fukt i treverk med pigg. Undersøkelsen viser ingen tegn til fukt.

Anbefalte tiltak

Utbedring må påregnes.

Utbedringskostnader: 50 000 - 150 000

Øvrig: Luftekasse

Oppsummering

Luftekasse for lufting av krypkjeller har råteskader

Anbefalte tiltak

Utbedring må påregnes.

Utbedringskostnader: Under 10 000

Bygningsdeler med TG2

Grunnmur og fundament

Oppsummering

Det registreres riss i grunnmuren.

Anbefalte tiltak

Det synes ikke nødvendig med strakstiltak, men riss bør holdes under jevnlig oppsyn og det må påregnes utbedring dersom tilstanden endrer seg.

Krypkjeller

Oppsummering

Krypkjeller under trebjelkelag.

Det ble målt 17,2 vektprosent fukt i treverk med pigg (noe som er i grenseland for skadeutvikling) og RF 63,3 (Ok). Målingen ble foretatt med protimeter MMS3 på underside av bjelker/stubbloftsbord i himling i kryperommet.

Det registreres vannansamlinger inne i krypkjelleren.

Kjelleren egner seg ikke for innredning med organiske materialer, og bør kun benyttes med fritt eksponerte murflater, for å ivareta best mulig vilkår for uttørking.

Anbefalte tiltak

Ventilering av krypkjeller bør justeres gjennom året. Generelt kan man si at krypkjellere skal luftes godt om vinteren og mindre om sommeren, men dette kan variere. Jevnlig tilsyn med krypkjelleren og justering av ventilasjon etter behov anbefales. Søk råd hos fagperson.

Vannansamling bør ledes vekk.

Yttervegger

Oppsummering

Stedvis bobler i overflatebehandlingen. Begrenser seg til hjørne på terrassen.

Kledningen er ikke luftet.

Det er benyttet klosser som musesperre bak kledning. Dette har medført stedvis redusert lufting.

Det er ikke manglende musetetting som følge av at kledningen ikke er luftet.

Anbefalte tiltak

Det bør foretas tiltak for å bedre lufting av kledningen.

Loft (konstruksjonsoppbygging)

Oppsummering

Det registreres fuktmerker i suplater ved luftehatt.

Det registreres noe glipper, bobler/ugjevnheter i sutaksplate.

Det registreres stedvis åpning i fluenett/luftespalte til loft.

Anbefalte tiltak

Utbedring må påregnes.

Renner og nedløp

Oppsummering

Vurdering basert på alder. Tilstandsgrad 2 gis med bakgrunn i at mer enn halvparten av forventet brukstid på renner/nedløp/beslag, avflassing på beslag.

Det er ikke tilfredsstillende bortledning av vann fra taknedløp ved grunnmur.

Takrenner har punktvis lekkasjer/utette skjøter.

Anbefalte tiltak

En utbedring bør sees i sammenheng med en fremtidig utskifting av takteking.

Taktekking

Oppsummering

Det registreres stedvis noe mose på taket som anbefales fjernet som et vedlikeholdstiltak.

Takstein med underlagspapp og lekter har passert 30 år og tettheten i tiden som kommer er usikker.

Beslag avslutning mot nabo er ikke tilfredsstillende.

Anbefalte tiltak

Rengjøring og mosefjerning anbefalt vedlikeholdsarbeide

Overvåk tilstanden jevnlig. For å få tilstandsgrad 0 eller 1 må tekkingen skiftes ut, men tidspunktet for når dette er nødvendig er vanskelig å si noe om.

Utstyr på tak

Oppsummering

Det er ikke etablert noen takstige. Brannvesenet har bemerket at takstige ikke er nødvendig pga lav hellingsgrad på tak i følge eier.

Anbefalte tiltak

Oppgradering av stige/trinn må sees i sammenheng med en fremtidig utskifting av takteking.

Kjøkken

Oppsummering av overflater og innredning

Benkeplate er fuktskadet på undersiden, mindre hakk og merker.

Kjøkkeninnredning profilerte fronter, laminat benkeplate med nedfelt oppvaskkum i rustfritt stål med 1-greps blandebatteri.

Det er ikke montert komfyrvakt og vannlekkasjesikring, det anbefales som forebyggende tiltak.

Anbefalte tiltak overflater og innredning

Utbedring av benkeplate må påregnes.

Justering av fronter må påregnes.

Toalettrom

Oppsummering

Hånddusj montert og ikke sluk, eller lekkasjesikring.

Anbefalte tiltak

Lekkasjesikring av rommet anbefales.

Avløpsrør

Oppsummering

Det er ikke påvist noen stakeluke i boenheten. Staking kan utføres via sluk eller andre installasjoner med avløp.

Det registreres rennemerker på avløpsrør som går til lufting på vaskerom.

Det er uisolerte avløpsrør i krypkjeller, kondensering kan oppstå.

Anbefalte tiltak

Ved eventuelle oppgraderinger av våtrom/kjøkken vil det være hensiktsmessig å skifte avløpsrør.

Elektrisk

Oppsummering

Utvendig stikkontakt er løs.

Deler av anlegget mangler dokumentasjon. Det er fremvist faktura og samsvarserklæring på byttet termostat soverom.

Det opplyses om at gulvvarme har noen områder uten varme.

Anbefalte tiltak

Utbedring må påregnes.

Med bakgrunn i NS3600 kreves det utført el-kontroll av fagperson for å få TG1 på anlegget. TG2 gis som følge av manglende dokumentasjon/manglende el-kontroll. Det kan ikke utelukkes behov for utbedringer etter utført el-kontroll.

Ventilasjon

Oppsummering

Naturlig ventilering via spalteventil i vindu og mekanisk avtrekk på våtrom og kjøkken.

Det registreres stedvis mangelfull isolering av luftrør på kaldtloft.

Ventilasjonsaggregatet har en forventet levetid på ca 25 år. Med bakgrunn i alder er det økende risiko for feil som krever utbedring/utskifting.

Det er manglende tilluftspalte ved dører slik at ventileringen av boenheten ikke fungerer som tiltenkt.

Anbefalte tiltak

Oppgradering anbefales.

Våtrom: Bad

Oppsummering av overflater

Gulvet har fall til sluk, men dette er mindre enn referansenivået.

Det er montert vannrør og vanninstallasjoner i yttervegg uten mansjetter og åpning inn i konstruksjonen..

Anbefalte tiltak overflater

Badet fungerer med dagens tilstand, men på grunn av påviste forhold bør det brukes med forsiktighet og jevnlig rens av sluk anbefales.

Oppsummering av membran, tettesjikt og sluk

I henhold til Sintef byggforsk har membraner under flis en forventet levetid på 15-20 år (middels til lang levetid). TG2 satt pga alder og lite fall.

Anbefalte tiltak membran, tettesjikt og sluk

Det er viktig at sluk rengjøres jevnlig for å sikre god avrenning.

Oppsummering av sanitærutstyr

Det er fuktskader pga vannsøl, på baderoms innredningen.

Det registres krakeleringer i servant.

Anbefalte tiltak sanitærutstyr

Utbedring/utskifting av fronter og servant må påregnes.

Øvrig: Overflater - vegger og himling

Oppsummering

Det registreres stedvis avvik på overflate som punktvis riss, svelling, oppsprekking, misfarging.(svelling, oppsprekking himling bad)

Anbefalte tiltak

Utbedringer av overflater må påregnes.

Øvrig: Overflater - gulv

Oppsummering

Det registreres fuktmerker på gulv i kjølerom, ved fuktsøk gir ingen høye verdier. (fuktmerker etter eldre feil på agregat som ble utbedret)

Anbefalte tiltak

Utbedringer anbefales.

Drenering

Oppsummering

Det er ikke påvist drenering på mesteparten av huset.

Taknedløp er avsluttet over bakken. Det er lite fall på terreng og grunnmuren får fuktbelastning.

Krypkjeller egner seg ikke til lagring.

Det ble målt 17,2 vektprosent fukt i treverk med pigg. Målingen ble foretatt med protimeter MMS3 på underside av bjelker/stubbloftsbord i himling i kryperommet.

Anbefalte tiltak

Det anbefales ytterligere vurdering av drenerings behov.

4. Informasjon om oppdraget

Befaringsdato
18.9.2024

Rapportdato
28.9.2024

Hjemmelshavere

Navn: Espen Christian Solberg

Tilstede ved inspeksjon: Ja

Er selgers egenerklæring fremlagt og gjennomgått av bygningssakkyndig? Nei

Informasjon om bygningssakkyndig

Navn: Atle Emanuelsen Telefon: 90038872
Firma: Emanuelsen Eiendomsutvikling Epost: Atle@ab-takst.no
Adresse: , 1350 Lommedalen



Egne premisser:

Bruksarealet er oppmålt med håndholdt laser etter vanlig praksis. På bakgrunn av den geometriske utformingen av leiligheten og manglende fri siktelinje mellom yttervegger kan det ikke utelukkes noe større avvik enn 2%. For mer nøyaktig oppmåling anbefales det utført 3D-scan."

Boligen inneholdt flere møbler, garderober eller annen inventar som takstmann ikke kunne flytte på. Dette begrenset en full undersøkelse av alle overflater.

Bygninger kan ha skjulte feil og mangler som er vanskelig å oppdage ved befarings. Særlig kritiske områder er membranløsninger i våtrom, isolasjon i gulv, vegger og himlinger, vann- og avløpsrør og drenering. Elde og utidsmessighet kombinert med endret bruk, kan over tid avdekke skjulte feil og mangler som ikke oppdages ved visuell kontroll.

Det skal settes et anslag på på utbedringskostnader for alle TG 3 i rapporten

Utbedringskostnadene er et forsiktig anslag basert på bygningsdelen standard og kvalitet med utgangspunkt i registrert avvik og angitte tiltak i rapporten. Anslaget er gitt på generelt grunnlag og må ikke forveksles med et pristilbud fra en håndverker. Det kan foreligge avvik og tiltak som ikke kommer frem av rapporten. Endelig kostnad avhenger blant annet av valg av standard, og markedspris på materialer og tjenesteyter.

Informasjon om boligen

Adresse: Skarvaveien 79, 1350 Lommedalen

Kommunenr: 3201 Gårdsnr: 95 Bruksnr: 125 Festenr:

Seksjonsnr: Andelsnr: Leilighetsnr:

Byggeår: 1989

Boligtype: Bolig

Generell beskrivelse av boligen:

Byggemåte

Enebolig er oppført i én etasje over kryprom. Grunnmur er oppført i støpt betong. Veggkonstruksjon er oppført i betong og bindingsverk, og er utvendig pusset og er kledd med stående panel. Taket er et valmtak og er tekket med betongstein. Etasjeskille er et trebjelkelag. Vinduer med 2-lags isolerglass. Innhold

Primærrom:

1. etasje: Kjøkken, 2 soverom, stue, vindfang, entre, toalett, bad, vaskerom.

Sekundærrom:

1. etasje: Kjølerom.

Standard

1. etasje

Kjøkken: Parkett på gulv, og malt tapet og flis på vegg over benkeplate på vegger. Downlights og takess i himling. Gulvvarme. Innredning med mekanisk avtrekksvifte over stekesonen og opplegg for oppvaskmaskin.

Soverom 1: Parkett på gulv og malt overflate på vegger. Takess i himling. Gulvvarme. Garderobeskap og utgang til terrasse.

Soverom 2: Parkett på gulv og tapet på vegger. Takess i himling. Garderobeskap.

Stue: Parkett på gulv og malt overflate på vegger. Takess og downlights i himling. Panelovn, peis og gulvvarme. Utgang til terrasse.

Vindfang: Flis på gulv, og malt overflate og tapet på vegger. Malt overflate i himling. Gulvvarme. Sikringsskap.

Entre: Parkett på gulv og malt tapet på vegger. Downlights og takess i himling. Panelovn og gulvvarme.

Toalett: Flis på gulv og malt tapet på vegger. Takess i himling. Gulvvarme. Utstyrt med servant, wc, naturlig avtrekk og mekanisk avtrekk.

Bad: Flis på gulv og flis på vegger. Takess i himling. Gulvvarme. Utstyrt med badekar, dusjhjørne, mekanisk avtrekk, servant, servantskap og wc.

Kjølerom: Tregulv og panel på vegger. Takess i himling. Kjøleaggregat.

Vaskerom: Belegg på gulv og malt overflate på vegger. Takess i himling. Utstyrt med vannmåler, opplegg for vaskemaskin, skyllekum, bereder, stoppekran og mekanisk avtrekk, loftluke, luke til krypkjeller.

Kryprom

Tiltak etter byggeår:

År	Beskrivelse	Er det fremlagt dokumentasjon fra håndverker?
2022	Parkett Kjøkken	Nei
2024	Terrassebord på terrasse og inngangstrapp Utvendig overflatebehandlet.	Nei

5. Arealinformasjon

Arealmålingen er basert på Norsk standard 3940:2023 Areal- og volum-beregninger av bygninger. Arealet gjelder for tidspunktet da boligen ble målt. Rommene kan være måleverdige selv om bruken er i strid med byggeteknisk forskrift

Arealet beskriver boligens bruksareal i tre definerte kategorier:

Internt bruksareal	BRA-i	Bruksareal innenfor boenhetens omsluttende vegger. Bruksenheten kan bestå av flere boenheter.
Eksternt bruksareal	BRA-e	Bruksareal av rom som tilhører boenheten med adkomst via fellesarealer eller utvendig adkomst. Veggareal mellom BRA-i og BRA-e legges til BRA-e hvis dette ligger vegg i vegg.
Innglasset balkong	BRA-b	Innglassede balkong tilknyttet boenheten. Veggareal mellom innglasset balkong og annet bruksareal tillegges areal innglasset balkong.

Terrasse- og balkongareal (TBA) dekker areal som åpne balkonger, altaner og verandaer. Dette arealet vil ikke bli inkludert i boligens bruksareal.

Ikke måleverdige arealer som skyldes skråtak eller lav himlingshøyde (ALH) kan opplyses som tilleggsinformasjon. Slike arealer skal ikke oppføres alene, men skal alltid opplyses sammen med korrekt målt BRA. BRA og ALH kan summeres, og utgjør boligens gulvareal (GUA).

For mer informasjon se her: <https://eiendomnorge.no/nyheter/viktig-informasjon-om-arealmaling-article2588-919.html>

Tabellen som viser fordelingen av P-ROM og S-ROM er basert på den tidligere arealstandard (NS 3940:2012) og inneholder ulike definisjoner for måling i forhold til den nåværende standarden (NS 3940:2023). Eksempel skal ikke boder via fellesareal være med som S-ROM, men i ny standard er dette med som BRA-e og summert i bruksarealet (BRA). Oversikten over P-ROM og S-ROM er kun ment som informasjon og for sammenligning, og skal ikke brukes i markedsføring av boliger. Tallene er omtrentlige og kan avvike fra faktiske målinger; de er ikke juridisk bindende. Rombenevnelser er vurdert med tanke på dagens bruksområder og tar ikke hensyn til kravene i byggeforskriftene.

Bygning: Hovedbygg

Hovedareal

Etasje	BRA	BRA-i (internt bruksareal)	BRA-e (eksternt bruksareal)	BRA-b (Innglasset balkong)	TBA (terrasse- og balkongareal)
1. etasje	142	140	2	0	39
Totalt m²	142	140	2	0	39

Fordeling mellom P-ROM og S-ROM

Etasje	BRA	P-ROM	S-ROM	Beskrivelse P-Rom	Beskrivelse S-Rom
1. etasje	140	137	3	Kjøkken, 2 soverom, stue, vindfang, entre, toalett, bad, vaskerom.	Kjølerom
Totalt m²	140	137	3		

Kommentar til arealberegning

Terrasse/balkong (TBA): Adgang til 39 kvm terrasse fra stuen.

Parkering: Garasjeplass i felles rekke på 27 kvm.

Interne boder(BRA-i)(s-rom)med vegg: Innvendig kjølerom på 3 kvm.

Eksterne boder(BRA-e)(s-rom): Utvendigbod på 2 kvm .

Takhøyde: Takhøyden er målt til 234 cm i stuen.

Krypkjeller: Gulvareal på ca 150 kvm og varierende takhøyde fra 0-200cm

Bruksarealet er oppmålt med håndholdt laser etter vanlig praksis. På bakgrunn av den geometriske utformingen av leiligheten og manglende fri siktelinje mellom yttervegger kan det ikke utelukkes noe større avvik enn 2%. For mer nøyaktig oppmåling anbefales det utført 3D-scan."

6. Hovedrapport

6.1 Drenering

Type grunnmur?	Grunnmur/ringmur
Er det gjennomført arbeider etter opprinnelig byggeår?	Nei
Er det manglende fuksikring i form av grunnmursplast på grunnmur, eller er det ut fra alder grunn til å anta at dette mangler?	Ja
Har drenering nådd en alder som gir økt risiko for skader eller følgeskader?	Ja
Er det ved innvendig inspeksjon registrert symptom på nedsatt funksjon eller funksjonssvikt?	Nei
Er bygningen utsatt for tilsig av overflatevann (terrengfall inn mot boligen)?	Ja
Er kontrollert bortledning av vann fra taknedløp ved grunnmur mangelfull?	Ja
Oppsummering av drenering	TG-IU
Det er ikke påvist drenering på mesteparten av huset. Taknedløp er avsluttet over bakken. Det er lite fall på terreng og grunnmuren får fuktbelastning. Krypkjeller egner seg ikke til lagring. Det ble målt 17,2 vektprosent fukt i treverk med pigg. Målingen ble foretatt med protimeter MMS3 på underside av bjelker/stubbloftsbord i himling i kryperommet.	
Anbefalte tiltak / ytterligere undersøkelser anbefales	
Det anbefales ytterligere vurdering av drenerings behov.	

6.2 Grunnmur og fundament

Type Fundament/Grunnmur	Ringmur
Type byggegrunn	Byggegrunn av fjell, Byggegrunn av puk/stein
Er det påvist sprekker/riss eller skader?	Ja
Oppsummering av grunnmur og fundament	TG-2
Det registreres riss i grunnmuren.	

Anbefalte tiltak / ytterligere undersøkelser anbefales

Det synes ikke nødvendig med strakstiltak, men riss bør holdes under jevnlig oppsyn og det må påregnes utbedring dersom tilstanden endrer seg.

6.3 Kryp kjeller

Beskrivelse

Det er adkomst til krypkjeller via luke på vaskerom eller utvendig luke.

Er det manglende eller ufullstendig fuktsikring på bakken i krypkjeller? Nei

Er det synlig fukt eller vann i kryprommet? Ja

Er det synlig sopp/råteskader? Nei

Er det tegn på skader/svikt eller deformasjon i gulvkonstruksjonen? Nei

Er det symptom på utilstrekkelig lufting av krypkjelleren? Nei

Resultat av fuktmåling i treverk eller luftfuktighet i kryprommet

Ved stikktakninger i bjelkelaget i krypkjeller måles et fuktinnhold på ..vektprosent.

Oppsummering av krypkjeller

TG-2

Krypkjeller under trebjelkelag.

Det ble målt 17,2 vektprosent fukt i treverk med pigg(noe som er i grenseland for skadeutvikling) og RF 63,3 (Ok). Målingen ble foretatt med protimeter MMS3 på underside av bjelker/stubbloftsbord i himling i kryperommet.

Det registreres vannansamlinger inne i krypkjelleren.

Kjelleren egner seg ikke for innredning med organiske materialer, og bør kun benyttes med fritt eksponerte murflater, for å ivareta best mulig vilkår for uttørking.

Anbefalte tiltak / ytterligere undersøkelser anbefales

Ventilering av krypkjeller bør justeres gjennom året. Generelt kan man si at krypkjellere skal luftes godt om vinteren og mindre om sommeren, men dette kan variere. Jevnlig tilsyn med krypkjelleren og justering av ventilasjon etter behov anbefales. Søk råd hos fagperson.

Vannansamling bør ledes vekk.

6.4 Balkong, terrasse, platting

Type Terrasse

Det er etablert en markterrasse i impregnert trevirke.

Er det gjennomført arbeider etter opprinnelig byggeår?	Ja
Terrassebord skiftet 2024, stedvis forsterket konstruksjon.	
Er det synlig tegn på skjevheter/konstruksjonssvikt?	Nei
Er det tegn på sopp/råteskader i treverk eller skader i betong?	Nei
Er det krav til rekkverk?	Nei
Er balkong / terrassen teknet?	Nei
Oppsummering av balkong, terrasse, platting	TG-1

6.5 Vinduer og dører

Beskrivelse	
Vinduer med 2-lags glass. 3-speils innerdører.	
Er det gjennomført arbeider etter opprinnelig byggeår?	Nei
Vindusglass er datostemplet 1987	
Er det påvist punkterte eller sprukne glass?	Ja
Er det påvist værslitte karmen, fuktskader eller råteskader?	Ja
Er det ved stikkprøver registrert avvik ved åpne/lukkemekanismen?	Ja
Er det påvist avvik ved utvendig tetting som beslag, vannbord, og omramming?	Ja
Oppsummering av vinduer og dører	TG-3
TG3 Det registreres punktert glass i terassedør på soverom.	
TG3 Det registreres råteskader i karmen på vindu og skyvedør i stue.	
Karmen er værslitte.	
Det registreres harde tettelister som pga dette tetter dårlig.	
Enkelte vindu tar i karm/treg åpne lukke mekanisme og har behov for justering/smøring.	
Vinduer på toalett og bad mangler klaffeventiler.	

Anbefalte tiltak / ytterligere undersøkelser anbefales

TG3 Utskifting av dører og vindu pga punktert og råteskader må påregnes.

Det må påregnes justering av vinduer/dører.

Mer enn halve levetiden er oppbrukt for isolerglassvinduene (glassene er eldre enn 20 år). Isolerglassvinduer har skjulte konstruksjoner og det er fare for punktering. Nedsatt energieffektivitet må påregnes.

Klaffeventiler anbefales montert.

Utbedringskostnader

50 000 - 150 000

6.6 Yttervegger

Type fasade	Stående kledning
Er det gjennomført arbeider etter opprinnelig byggeår?	Ja
Fasadene ble overflatebehandlet 2024	
Er det påvist skjevheter/riss/sprekker/setninger?	Nei
Er det påvist fuktskade/sopp/råte eller slitt overflate?	Nei
Er det liten eller ingen lufting av kledningen?	Ja
Er det manglende musetetting i nedkant av kledning/plater?	Nei
Oppsummering av yttervegger	TG-2
Stedvis bobler i overflatebehandlingen. Begrenser seg til hjørne på terrassen.	
Kledningen er ikke luftet.	
Det er benyttet klosser som musesperre bak kledning. Dette har medført stedvis redusert lufting.	
Det er ikke manglende musetetting som følge av at kledningen ikke er luftet.	
Anbefalte tiltak / ytterligere undersøkelser anbefales	
Det bør foretas tiltak for å bedre lufting av kledningen.	

6.7 Loft (konstruksjonsoppbygging)

Type loft	Kaldtloft
Er det tegn til fukt fra lekkasjer eller kondensering på overflater?	Ja
Er det tegn til sopp/råte eller spor etter skadedyr?	Nei

Er det tegn på tilstrekkelig ventilering av konstruksjonen?	Nei
Er det tegn på tilstrekkelig tetting rundt gjennomføringer i konstruksjonen?	Nei
Oppsummering av loft (konstruksjonsoppbygging)	TG-2
Det registreres fuktmerker i suplater ved luftehatt.	
Det registreres noe glipper, bobler/ugjevnheter i sutaksplate.	
Det registreres stedvis åpning i fluenett/luftespalte til loft.	
Anbefalte tiltak / ytterligere undersøkelser anbefales	
Utbedring må påregnes.	

6.8 Renner og nedløp

Type	Plast
Er det utført arbeider på anlegget etter byggeår?	Ukjent
Er det synlige skader på renner/nedløp?	Nei
Oppsummering av renner og nedløp	TG-2
Vurdering basert på alder. Tilstandsgrad 2 gis med bakgrunn i at mer enn halvparten av forventet brukstid på renner/nedløp/beslag, avflassing på beslag.	
Det er ikke tilfredsstillende bortledning av vann fra taknedløp ved grunnmur.	
Takrenner har punktvis lekkasjer/utette skjøter.	
Anbefalte tiltak / ytterligere undersøkelser anbefales	
En utbedring bør sees i sammenheng med en fremtidig utskifting av takteking.	

6.9 Takkonstruksjon

Takkonstruksjon	Saltak
Inspisert fra	På tak
Er det tegn til svanker, skjevheter eller symptom på konstruksjonssvikt i takflaten?	Nei
Er det registrert symptom som tyder på at takkonstruksjonen er tilstrekkelig luftet?	Nei
Oppsummering av takkonstruksjon	TG-1

6.10 Taktekking

Type tekking	Takstein
Inspisert fra	På tak
Er det gjennomført arbeider etter opprinnelig byggeår?	Ukjent
Er det skader på takstein, mosegroing, buler i papp, rust eller bulker i plater?	Ja
Er det synlige avvik på beslag/inndekning rundt pipe og andre takgjennomføringer?	Nei
Har tekkingen nådd en alder som gir økt risiko for skader eller følgeskader?	Ja

Oppsummering av taktekking

TG-2

Det registreres stedvis noe mose på taket som anbefales fjernet som et vedlikeholdstiltak.

Takstein med underlagspapp og lekter har passert 30 år og tettheten i tiden som kommer er usikker.

Beslag avslutning mot nabo er ikke tilfredstillende.

Anbefalte tiltak / ytterligere undersøkelser anbefales

Rengjøring og mosefjerning anbefalt vedlikeholdsarbeide

Overvåk tilstanden jevnlig. For å få tilstandsgrad 0 eller 1 må tekkingen skiftes ut, men tidspunktet for når dette er nødvendig er vanskelig å si noe om.

6.11 Utstyr på tak

Er det krav til snøfanger?	Nei
Er det krav til stige for adkomst feier?	Ja
Er det manglende stige/adkomst for feier og eller skader på stige?	Ja

Oppsummering av utstyr på tak

TG-2

Det er ikke etablert noen takstige. Brannvesenet har bemerket at takstige ikke er nødvendig pga lav hellingsgrad på tak i følge eier.

Anbefalte tiltak / ytterligere undersøkelser anbefales

Oppgradering av stige/trinn må sees i sammenheng med en fremtidig utskifting av taktekking.

6.12 Etasjeskille og gulv på grunn

Type	Trebjelkelag
Er det påvist nedbøy, skjevheter eller svikt i etasjeskille/gulv?	Nei
Oppsummering av etasjeskille og gulv på grunn	
TG-1	
Soverom: Gulvet har 15mm høydeforskjell på hele gulvet og 11mm høydeforskjell målt på 2 meter. Stue: Gulvet har 14mm høydeforskjell på hele gulvet og 14mm høydeforskjell målt på 2 meter.	

6.13 Ildsted/Skorstein

Type pipe	Element
Er det montert ildsted?	Ja
Type ildsted	Peis
Dersom elementpipe - er flere enn 2 sider av pipen innkledd?	Nei
Er det påvist avvik ved ildsted/feieluke/sotluke i forhold til avstand brennbart materiale?	Nei
Skorstein over tak er inspisert fra:	Fra taket
Er det synlige skader i skorstein, beslag eller fuger?	Nei
Er det avvik i forhold til høyde på pipe over tak?	Nei
Oppsummering av ildsted/skorstein	
TG-1	

6.14 Kjøkken

Overflater og innredning

Er det påvist fukt /skader rundt vask/kjøleskap/oppvaskmaskin?	Nei
Er det påvist skader på kjøkkeninnredning utover normal slitasje?	Ja
Oppsummering av overflater og innredning	
TG-2	
Benkeplate er fuktskadet på undersiden, mindre hakk og merker.	
Kjøkkeninnredning profilerte fronter, laminat benkeplate med nedfelt oppvaskum i rustfritt stål med 1-greps blandebatteri.	
Det er ikke montert komfyrvakt og vannlekkasjesikring, det anbefales som forebyggende tiltak.	

Anbefalte tiltak overflater og innredning

Utbedring av benkeplate må påregnes.

Justering av fronter må påregnes.

Avtrekk

Type avtrekk	Mekanisk
Er det registrert avvik på avtrekk?	Nei
Oppsummering av avtrekk	TG-1

6.15 Lovlighet

Er det manglende samsvar mellom dagens bruk og godkjente byggetegninger?	Ikke kontrollert
Tegninger etterspurt, men ikke fremvist.	
Har boligen åpenbare ulovligheter (F.eks ulovlige bruksendringer)?	Nei
Er det avdekt forhold som tyder på at boenhet ikke er delt opp i brannceller etter kravene i teknisk forskrift?	Nei
Er det manglende ferdigattest / midlertidig brukstillatelse?	Ikke kontrollert
Er det avvik på krav til rømning, dagslysforhold eller takhøyde?	Nei
Er det manglende brannslukkingsutstyr og røykvarsler i boligen iht forskrift?	Nei
Er det skader på brannslukkingsutstyr, røykvarsler, eller er apparat eldre enn 10 år?	Nei

6.16 Toalettrom

Er det påvist fukt/skader på toalettet?	Nei
Type ventilasjon	Mekanisk avtrekk
Er det skader på utstyr og innredning?	Nei
Er det innebygd sisterner?	Nei
Oppsummering av toalettrom	TG-2
Hånddusj montert og ikke sluk, eller lekkasjesikring.	

Anbefalte tiltak / ytterligere undersøkelser anbefales

Lekkasjesikring av rommet anbefales.

6.17 Avløpsrør

Type avløpsrør	Plast
Er det gjennomført arbeider på anlegget etter byggeår?	Nei
Er det manglende lufting av kloakk over tak?	Nei
Er det sen avrenning fra tappested?	Nei
Mangler det stakemuligheter på avløpsanlegget?	Ukjent
Har avløpsrør nådd en alder som gir økt risiko for skader eller følgeskader?	Ja

Oppsummering av avløpsrør

TG-2

Det er ikke påvist noen stakeluke i boenheten. Staking kan utføres via sluk eller andre installasjoner med avløp.

Det registreres rennemerker på avløpsrør som går til lufting på vaskerom.

Det er uisolerte avløpsrør i krypkjeller, kondensering kan oppstå.

Anbefalte tiltak / ytterligere undersøkelser anbefales

Ved eventuelle oppgraderinger av våtrom/kjøkken vil det være hensiktsmessig å skifte avløpsrør.

6.18 Vannledninger

Type anlegg	Kobber
Er det utført arbeider på anlegget etter byggeår?	Ukjent
Nyere stoppekran plassert på vaskerom.	
Har vannrør nådd en alder som gir økt risiko for skader eller følgeskader?	Ja
Er det manglende isolering av vannrør hvor det er risiko for frost eller kondens?	Nei
Er det registrert tegn til lekkasjer eller skader på vannrør?	Nei
Er det redusert vanntrykk ved prøving av to tappesteder samtidig?	Nei
Er det manglende tilgjengelighet til stoppekran?	Nei

Er det dårlig funksjon på stoppekran?

Nei

Oppsummering av vannledninger

TG-3

TG3 Drypplekkasje i krypkjeller. Rørlegger er bestilt og kommer før visning i følge eier.

Vannrør er fra byggeåret, og har nådd en alder som tilsier at skader / lekkasjer kan oppstå.

Det registreres vannrør montert i yttervegg, med fare for frost.(frost i vannrør har aldri forekommet selv om det har vært 30- i følge eier)

Anbefalte tiltak / ytterligere undersøkelser anbefales

TG3 Utbedring lekkasje må påregnes.

Vannledninger bør skiftes i forbindelse med fremtidig oppgradering av våtrom/kjøkken.

Utbedringskostnader

Under 10 000

6.19 Elektrisk

Elektrisk dokumentasjon

Samsvarserklæring		
Samsvarserklæring med garanti		
Bestilling: 12744 - Uroa Soborg Skarvaveien 79 1350 LOMMEDALEN	Prosjekt: TT Elektrisk AS Lommedalen 220 1350 Skarvavei, Trondheim Telefon: 072 6900 Telefax: 072 6901 E post: post@ttel.no	
Order / dato: Order nr: 19188 7. mars 2014	Bestilling / dato: Skarvaveien 79 1350 LOMMEDALEN	
Bestilling / dato: 07.03.14 Byttet termistat i soverom. Programmet som effiktoppulator	Bestilling / dato: Skarvaveien 79 1350 LOMMEDALEN	
Samsvarserklæringen gjelder for: Nytt elektrisk anlegg		
Anvendte forskrifter:		
Anvendte normer:		
Kommentar	Utført	Byttet regulator for Eneco gulvvarme i soverom.
Regulering på frakoblet anlegg er fulgt ved fullføring	Utført	
Regulering "belysning under oppføring" er fulgt ved fullføring	Ikke utført	
Regulering "belysning på frakoblet anlegg" fulgt ved utbedring av utstyr	Utført	
Anlegg er utført etter gjeldende forskrifter for elektriske anlegg	Ikke utført	
Anlegg er funksjonskompetent	Utført	
Driftspenning:	Utført	230V
Isolasjonsnivå (Målt):	Utført	ok
Denne dokumentasjonen er i samsvar med NEM-FOs standarderte spesifikasjoner og dokumentasjonskravene. Skal ikke an regnerett uttalelser som er medlem av NEM-FO.		
Et uttømmende utarbeidingsopplett av installasjonen er i samsvar med sikkerhetskravene i forskrift om elektriske lavspenninganlegg. Dokumentasjonen i henhold til gjeldende regelverk er overlevert eller av utbedret.		
Date:	Underskrift, installatør:	
07.03.2014		

Er det foretatt kontroll av det lokale el tilsyn i løpet av de siste 5 år

Nei

Type sikringer

Automatsikringer

Er det gjennomført arbeider etter opprinnelig byggeår?

Ukjent

Er det manglende samsvarserklæring på arbeider utført etter 01.01.1999?

Ja

Er det manglende kursfortegnelse?

Nei

Er det manglende samsvar mellom kursfortegnelse og antall sikringer?

Nei

Er det tegn på varmgang (termiske skader) på kabler, brytere, downlight, stikkontakter, og elektrisk utstyr?

Nei

Er kabler utilstrekkelig festet?

Nei

Er det tegn til at kabelinnføringer og hull i inntak og sikringskap ikke er tette?

Nei

Spørsmål til eier: Løses sikringene ofte ut?

Nei

Spørsmål til eier: Har det vært brann, branntilløp eller varmgang i anlegget?

Nei

Oppsummering av elektrisk

TG-2

Utvendig stikkontakt er løs.

Deler av anlegget mangler dokumentasjon. Det er fremvist faktura og samsvarserklæring på byttet termostat soverom.

Det opplyses om at gulvvarme har noen områder uten varme.

Anbefalte tiltak / ytterligere undersøkelser anbefales

Utbedring må påregnes.

Med bakgrunn i NS3600 kreves det utført el-kontroll av fagperson for å få TG1 på anlegget. TG2 gis som følge av manglende dokumentasjon/manglende el-kontroll. Det kan ikke utelukkes behov for utbedringer etter utført el-kontroll.

6.20 Varmtvannsbereder

Plassering bereder	
Vaskerom	
Fundament	
Plassert på gulv	
Årstall	
2005	
Størrelse	
198	
Er det manglende lekkasjesikring av bereder?	Nei
Er plugg (støpsel) på berederen brunsvidd?	Nei
Er det tegn til lekkasjer fra bereder?	Nei
Er bereder over 20 år?	Nei
Oppsummering av varmtvannsbereder	TG-1

6.21 Ventilasjon

Type ventilering	Mekanisk avtrekk
Er det utført arbeider på anlegget etter byggeår?	Nei

Naturlig ventilering via spalteventil i vindu og mekanisk avtrekk på våtrom og kjøkken.

Det registreres stedvis mangelfull isolering av luftrør på kaldtloft.

Ventilasjonsaggregatet har en forventet levetid på ca 25 år. Med bakgrunn i alder er det økende risiko for feil som krever utbedring/utskifting.

Det er manglende tilluftspalte ved dører slik at ventileringen av boenheten ikke fungerer som tiltenkt.

Anbefalte tiltak / ytterligere undersøkelser anbefales

Oppgradering anbefales.

6.22 Våtrom: Bad



Overflate

Beskrivelse av overflate

Flislagt gulv og vegg.

Er det gjennomført arbeider etter opprinnelig byggeår?

Ja

Rommet er oppgradert i ca 2004 ifølge eier.

Er det påvist avvik i krav om høydeforskjell på tettesjikt/fall til sluk?

Ja

Er det fare for at lekkasjevann fra installasjoner i rommet ikke når sluket?

Nei

Er vindu eller dør plassert i våtsone (utsatt for vannsprut)?

Nei

Er det gjennomføringer i vegg/tak mot kald sone?

Ja

Er det påvist tegn til kondensdannelse (fukt) ved gjennomføringer i vegg/tak mot kald sone?

Nei

Er det registrert riss, sprekker i fuger, bom (hulrom) under flis?

Nei

Er det påvist tegn på sopp/råteskader/fuktskader på overflater eller skadedyr?

Nei

Er det registrert knirk i gulvet?

Ikke aktuelt (gjelder ikke flislagt gulv)

Oppsummering av overflater

Gulvet har fall til sluk, men dette er mindre enn referansenivået.

Det er montert vannrør og vanninstallasjoner i yttervegg uten mansjetter og åpning inn i konstruksjonen..

Anbefalte tiltak overflater

Badet fungerer med dagens tilstand, men på grunn av påviste forhold bør det brukes med forsiktighet og jevnlig rens av sluk anbefales.

Membran, tettesjikt og sluk

Er det manglende mulighet for renhold og inspeksjonsmulighet av sluk?	Nei
Type sluk	Plast
Er det påvist avvik ved utførelsen av membran/tettesjikt/klemring rundt sluk?	Nei
Er det påvist tegn på utettheter f.eks. rundt rørføringer eller andre overganger?	Nei
Er det påvist feil utførelse, feil materialvalg, eller skader i tettesjikt med fare for fuktskade?	Nei
Har membran/tettesjikt nådd en alder som gir økt risiko for skader eller følgeskader?	Ja

Oppsummering av membran, tettesjikt og sluk

TG-2

I henhold til Sintef byggforsk har membraner under flis en forventet levetid på 15-20 år (middels til lang levetid). TG2 satt pga alder og lite fall.

Anbefalte tiltak membran, tettesjikt og sluk

Det er viktig at sluk rengjøres jevnlig for å sikre god avrenning.

Sanitærutstyr

Beskrivelse	
Av utstyr er det etablert dusj, servant, klosett, badekar.	
Er det skader på utstyr og innredning?	Ja
Er det innebygd sisterner til klosett?	Nei

Oppsummering av sanitærutstyr

TG-2

Det er fuktskader pga vannsøl, på baderoms innredningen.

Det registres krakeleringer i servant.

Anbefalte tiltak sanitærutstyr

Utbedring/utskifting av fronter og servant må påregnes.

Ventilasjon

Type ventilering	Mekanisk avtrekk
Er ventilasjonen funksjonstestet?	Ja

Fuktmåling

Er det foretatt hulltaking fra tilstøtende rom?	Ja
---	----

Er det registrert fukt eller andre skader ved hulltaking?	Nei
---	-----

Oppsummering av fukt

TG-0

Det er foretatt hulltaking med 73 mm hullbor fra tilstøtende soverom.

Undersøkelsen viser ingen tegn til skader eller fukt i konstruksjonen.

Det ble målt under 6% vektprosent fukt i treverk med pigg og RF 64,3 i hull/vegg. Målingen ble foretatt med protimeter MMS3 på underside av bjelker/stubbloftsbord i himling i kryperommet.

Dokumentasjon

Fremlagt dokumentasjon	Ja
------------------------	----

Det ble fremlagt faktura fra utførende håndverkere på utførelsen.

6.23 Våtrom: Vaskerom



Det er behov for totalrenovering av våtrommet!

Er det foretatt hulltaking fra tilstøtende rom?	Nei
---	-----

Er det påvist indikasjon på skader/fukt ved bruk av fuktsøk/fuktmåling?	Nei
---	-----

Oppsummering av våtrom

TG-3

Da det ikke foreligger dokumentasjon på utførelse og våtrommet er bygget etter byggeforskrift fra før 1997 gis det TG3 på membran/tettesjikt. Byggeforskrift fra før 1997 stilte ikke krav til tettesjikt på vegger i våtrom og det legges til grunn, på bakgrunn av manglende dokumentasjon, at våtrommet ikke har tettesjikt utover minstekravet ved byggeår.

Hulltaking er ikke foretatt da belegget ikke er tett og det er gjort målinger i luke til krypkjeller.

Det ble målt under 6 vektprosent fukt i treverk med pigg. Undersøkelsen viser ingen tegn til fukt.

Anbefalte tiltak

Utbedring må påregnes.

Utbedringskostnader

50 000 - 150 000

6.24 Øvrig: Overflater - vegger og himling

Beskrivelse

Overflater - vegger og himling

Oppsummering av øvrig

TG-2

Det registreres stedvis avvik på overflate som punktvis riss, svelling, oppsprekking, misfarging. (svelling, oppsprekking himling bad)

Anbefalte tiltak / ytterligere undersøkelser anbefales

Utbedringer av overflater må påregnes.

6.25 Øvrig: Overflater - gulv

Beskrivelse

Overflater - gulv

Oppsummering av øvrig

TG-2

Det registreres fuktmerker på gulv i kjølerom, ved fuktsøk gir ingen høye verdier. (fuktmerker etter eldre feil på aggregat som ble utbedret)

Anbefalte tiltak / ytterligere undersøkelser anbefales

Utbedringer anbefales.

6.26 Øvrig: Luftekasse

Beskrivelse

Luftekasse

Oppsummering av øvrig

TG-3

Luftekasse for lufting av krypkjeller har råteskader

Anbefalte tiltak / ytterligere undersøkelser anbefales

Utbedring må påregnes.

Utbedringskostnader

Under 10 000

6.27 Støttemur

Tilgjengelighet

Ikke relevant

6.28 Rom under terreng

Tilgjengelighet

Ikke relevant

6.29 Trapp

Tilgjengelighet

Ikke relevant

6.30 Vannbåren varme

Tilgjengelighet

Ikke relevant

6.31 Varmesentral

Tilgjengelighet

Ikke relevant

Egenerklæringsskjema

Dette skjema vil være en del av salgsoppgaven

Meglerfirma	Oslo og Akershus Bolig- og prosjektmegling AS	Oppdragsnr.	127240090
Adresse	Skarvaveien 79		
Postnr.	1350	Sted	LOMMEDALEN
Er det dødsbo?	<input type="checkbox"/> Nei <input checked="" type="checkbox"/> Ja	Avdødes navn	Unni Solberg m livsvarig borett etter Kjell Solberg
Salg ved fullmakt?	<input checked="" type="checkbox"/> Nei <input type="checkbox"/> Ja	Navn hjemmelshaver	
Hvilket år kjøpte avdøde boligen?	2003	Hvor lenge har du bodd i boligen?	O år 0 mnd Har du bodd i boligen siste 12 mnd? <input checked="" type="checkbox"/> Nei <input type="checkbox"/> Ja
I hvilket selskap har du (evt. sameiet/brl/aksjelaget) tegnet bygningsforsikring?	Eiers forsikring: If forsikring	Polise/avtalenr	5671166
Selger 1 Fornavn	Espen Christian	Etternavn	Solberg
Selger 2 Fornavn	Heidi Solberg	Etternavn	Farah

SPØRSMÅL FOR ALLE TYPER

EIENDOMMER

(spørsmål som besvares med «Ja», skal beskrives nærmere i feltet

«Kommentar»)

1. Kjenner du til om det er/har vært feil ved våtrommene, f. eks. sprekker, lekkasje, råte, lukt eller soppskader?

Nei Ja Vet ikke

Kommentar

2. Kjenner du til om det er utført arbeid på bad/våtrom? Hvis nei, gå til punkt 3.

Nei Ja, kun faglært Ja, både av faglært og ufaglært / egeninnsats Ja, kun av ufaglært / egeninnsats Vet ikke

Firmanavn

Bad og Flisboden på Rud

Redegjør for hva som ble gjort av hvem og når:

Totalrenovering

2.1 Ble tettesjikt/membran/sluk oppgradert/fornyet?

Nei Ja Vet ikke

Firmanavn

Redegjør for hva som ble gjort av hvem og når:

2.2 Foreligger det dokumentasjon på arbeidene?

Nei Ja Vet ikke

Kommentar

Detaljert tilbud foreligger samt kvittering uten detaljer

2.3 Er arbeidet byggemeldt?

Nei Ja Vet ikke

Kommentar

3. Kjenner du til om det er/har vært feil på vann/avløp, herunder rørbrudd, tilbakeslag, tett sluk eller lignende?

Nei Ja Vet ikke

Kommentar

4. Kjenner du til om det er/har vært utført arbeid/kontroll på vann/avløp?

Nei Ja, kun faglært Ja, både av faglært og ufaglært / egeninnsats Ja, kun av ufaglært / egeninnsats Vet ikke

Firmanavn

Redegjør for hva som ble gjort av hvem og når:

5. Kjenner du til om det er/har vært problemer med drenering, fuktinnsig, øvrig fukt eller fuktmerker i underetasje/kjeller?

Nei Ja Vet ikke

Kommentar

6. **Kjenner du til om det er/har vært problemer med ildsted/skorstein/pipe, f. eks dårlig trekk, sprekker, pålegg etter tilsyn, fyringsforbud eller lignende?**
 Nei Ja Vet ikke Kommentar
7. **Kjenner du til om det er/har vært skjevheter/setningsskader, f. eks. riss/sprekker i mur, skjeve gulv eller lignende?**
 Nei Ja Vet ikke Kommentar
8. **Kjenner du til om det er/har vært sopp/råteskader i boligen?**
 Nei Ja Vet ikke Kommentar
9. **Kjenner du til om det er/har vært insekter/skadedyr i boligen som f.eks. rotter, mus, maur eller lignende?**
 Nei Ja Vet ikke Kommentar
10. **Kjenner du til om det er/har vært skjeggkre i boligen?**
 Nei Ja Vet ikke Kommentar
11. **Kjenner du til om det er/har vært utettheter i terrasse/garasje/tak/fasade?**
 Nei Ja Vet ikke Kommentar
12. **Kjenner du til om det har vært utført arbeider på terrasse/garasje/tak/fasade?**
 Nei Ja, kun faglært Ja, både av faglært og ufaglært / egeninnsats Ja, kun av ufaglært / egeninnsats Vet ikke
Firmanavn
Redegjør for hva som ble gjort av hvem og når:
13. **Kjenner du til om det er/har vært utført arbeider på el-anlegget eller andre installasjoner (f.eks. oljetank, sentralfyr, ventilasjon)? Hvis nei, gå til punkt 14.**
 Nei Ja, kun faglært Ja, både av faglært og ufaglært / egeninnsats Ja, kun av ufaglært / egeninnsats Vet ikke
Firmanavn
Redegjør for hva som ble gjort av hvem og når:
- 13.1 **Foreligger det samsvarserklæring for hele eller deler av det elektriske anlegget (i henhold til forskrift om lavspenningsanlegg)?**
 Nei Ja Vet ikke Kommentar
14. **Kjenner du til om det er utført kontroll av el-anlegget og/eller andre installasjoner (f.eks. oljetank, sentralfyr, ventilasjon)?**
 Nei Ja Vet ikke Kommentar
15. **Har du ladeanlegg/ladeboks for el-bil i dag?**
 Nei Ja Vet ikke Kommentar
16. **Kjenner du til om ufaglærte har utført arbeider som normalt bør utføres av faglærte personer utover det som er nevnt tidligere (f.eks. på drenering, murerarbeid, tømmerarbeid etc.)?**
 Nei Ja Vet ikke Kommentar
17. **Kjenner du til om det er nedgravd oljetank på eiendommen? Hvis nei, gå til punkt 18.**
 Nei Ja Vet ikke
- 17.1 **Har kommunen gitt dispensasjon til at den nedgravde oljetanken kan bli liggende, f. eks. ved at den nedgravde oljetanken tømmes, saneres eller fylles igjen med masser?**
 Nei Ja Vet ikke Kommentar
18. **Kjenner du til forslag til- eller vedtatte reguleringsplaner, andre planer, nabovarsel, eller offentlige vedtak som kan medføre endringer i bruken av eiendommen eller eiendommens omgivelser?**
 Nei Ja Vet ikke Kommentar
19. **Kjenner du til om det foreligger påbud/heftelser/krav/manglende tillatelser vedrørende eiendommen?**
 Nei Ja Vet ikke Kommentar
20. **Selges eiendommen med utleiedel, leilighet eller hybel eller lignende?**
 Nei Ja Vet ikke
- 20.1 **Hvis ja, er rommene som benyttes til ovennevnte godkjent til beboelse (rom til varig opphold) av bygningsmyndighetene?**

Nei Ja Vet ikke Kommentar

21. Kjenner du til om det er innredet/bruksendret/bygget ut kjeller eller loft eller andre deler av boligen? Hvis nei, gå til punkt 22.

Nei Ja Vet ikke Kommentar

21.1 Er innredningen/utbyggingen godkjent hos bygningsmyndighetene?

Nei Ja Vet ikke Kommentar

22. Kjenner du til manglende brukstillatelse eller ferdigattest?

Nei Ja Vet ikke Kommentar

23. Kjenner du til om det er foretatt radonmåling?

Nei Ja Vet ikke Kommentar

24. Kjenner du til om det foreligger skaderapporter, tilstandsvurderinger, boligsalgsrapporter eller målinger?

Nei Ja Vet ikke Kommentar

25. Kjenner du til andre forhold av betydning som kan være relevant for kjøper å vite om (f.eks. rasfare, tinglyste forhold eller private avtaler)?

Nei Ja Vet ikke Kommentar

SPØRSMÅL FOR LEILIGHETER I

SAMEIER/BORETTSLAG/BOLIGAKSJESELSKAP:

26. Kjenner du til om sameie/laget/selskapet er involvert i tvister av noe slag?

Nei Ja Vet ikke Kommentar

27. Kjenner du til vedtak/forslag til vedtak om forhold vedrørende eiendommen som kan medføre økte felleskostnader/økt fellesgjeld?

Nei Ja Vet ikke Kommentar

28. Kjenner du til om det er/har vært sopp/råteskader/insekter/skadedyr i sameiet/laget/selskapet som f.eks. rotter, mus, maur eller lignende?

Nei Ja Vet ikke Kommentar

29. Kjenner du til om det er/har vært skjeggkre i sameiet/laget/selskapet (i fellesareal eller i andre boliger)?

Nei Ja Vet ikke Kommentar

TILLEGGSKOMMENTAR

Selger har ikke bebodd eiendommen og har derfor ikke spesifikk kunnskap om den. Det kan i denne sammenheng eksistere feil og skader på eiendommen som ikke er spesifikt opplyst. Kjøper oppfordres derfor til å foreta en særlig grundig besiktigelse, gjerne med bistand av teknisk sakkyndig.

Jeg bekrefter at opplysninger er gitt etter beste skjønn. Jeg er kjent med at dersom jeg har gitt ufullstendige, uriktige eller misvisende opplysninger om eiendommen, vil selskapet kunne søke hel eller delvis regress for sine utbetalinger eller redusere sitt ansvar helt eller delvis, jfr. Vilkår for boligselgerforsikring punkt 9.1 og forsikringsavtaleloven kapittel 4.

Jeg er orientert om at mitt mulige ansvar som selger etter avhendingsloven, eventuelt etter kjøpsloven (aksjeboliger), og om Anticimex Forsikrings boligselgerforsikringstilbud. Jeg er klar over at avtale om tegning av forsikring er bindende fra signering av egenerklæringsskjema. Premietilbudet som er gitt av megler er bindende for Anticimex Forsikring i 6 måneder fra oppdragsinngåelse med megler. Etter dette vil premien og forsikringsvilkårene kunne justeres.

Når premietilbudet ikke lenger er bindende for forsikringsselskapet, må egenerklæringsskjemaet signeres på nytt og eventuelle endringer påføres. Det vil da være forsikringspremien og forsikringsvilkårene på ny signeringsdato som legges til grunn.

Det kan ikke tegnes boligselgerforsikring ved salg av boligeiendom i følgende tilfeller:

- mellom ektefeller eller slektninger i rett oppstigende eller nedstigende linje, søsken, eller
- mellom personer som bor eller har bodd på boligeiendommen og/eller
- når salget skjer som ledd i sikredes næringsvirksomhet/er en næringsseiendom
- etter at boligeiendommen er lagt ut for salg.
- Dersom det ikke foreligger risikovurdering (tilstandsrapport) for boligeiendommen som tilfredsstillere kravene i forskrift til avhendingslova FOR-2021-06-08-1850

Forsikringselskapet kan ved skriftlig samtykke likevel akseptere tegning av forsikring også i ovennevnte tilfeller. Dersom selskapet ikke har gitt skriftlig samtykke, kan erstatningen bortfalle.

Ved oppgjørsoppdrag trer forsikringen i kraft når kontrakten er signert av begge parter, begrenset til siste 12 måneder før overtakelse.

For øvrig oppfordrer selger potensielle kjøpere til å undersøke eiendommen grundig, jf. avhendingsloven § 3-10 og kjøpslovens § 20 (aksjeboliger).

Ved signering av nærværende skjema aksepteres at Buysure AS, Visma Real Estate AS og Signicat AS ikke har ansvar for transaksjonen som tjenesten benyttes til, og ikke kan holdes ansvarlig for eventuelt tap av noen art som følge av brukerfeil, eventuelle feil ved Signicat AS og Visma Real Estate AS sine tjenester eller tredjepartsløsninger, herunder BankID.

Forsikringsvilkårene leser du i sin helhet på:

<https://buysure.no/Anticimex/vilkaar>

Les mer om boligselgerforsikringen og se prislister her:

buysure.no/boligselgerforsikring

Jeg ønsker å tegne boligselgerforsikring, og bekrefter å ha mottatt og lest forsikringsvilkårene og informasjonsbrosjyre til selger i forbindelse med tegning av boligselgerforsikring. Forsikringen trer i kraft på det tidspunkt det foreligger en budaksept mellom partene, begrenset til tolv måneder før overtakelse. Ved oppgjørsoppdrag trer forsikringen i kraft når kontrakten er signert av begge parter, begrenset til siste 12 måneder før overtakelse. Jeg bekrefter med dette at eiendommen ikke er en næringsseiendom, at den ikke selges som ledd i næringsvirksomhet eller mellom ektefeller eller slektninger i rett oppstigende eller nedstigende linje, søsken, eller mellom personer som bor eller har bodd på boligeiendommen. Dersom forsikringen er tegnet i strid med ovenstående (se også forsikringsvilkårene punkt 9) kan Anticimex Forsikring søke hel eller delvis regress for sine utbetalinger og/eller redusere sitt ansvar helt eller delvis. Jeg er innforstått med at eiendomsmegleren ikke har fullmakt til å gjøre unntak fra ovennevnte begrensninger. Jeg er oppmerksom på at 9% av total forsikringskostnad er honorar til Buysure AS. Honoraret inngår i den totale premien du som kunde betaler, inkl. evt. administrasjonsgebyrer.

Jeg ønsker ikke å tegne boligselgerforsikring, men megler har tilbudt meg å tegne slik forsikring.

Jeg kan ikke tegne boligselgerforsikring iht. vilkår

Nabolagsprofil

Skarvaveien 79 - Nabolaget Skarva/Sleiverud - vurdert av 54 lokalkjente

Nabolaget spesielt anbefalt for

- Familier med barn
- Etablerere
- Husdyreiere

Offentlig transport

🚶 Grinda	7 min 🚶
Linje 150, 150E	0.5 km
🚶 Sandvika stasjon	13 min 🚶
Totalt 9 ulike linjer	10.2 km
🚶 Oslo S	27 min 🚶
Totalt 24 ulike linjer	24.2 km
✈ Oslo Gardermoen	59 min 🚶

Skoler

Gullhaug skole (1-7 kl.)	5 min 🚶
261 elever, 14 klasser	0.4 km
Anna Krefthing skole (1-7 kl.)	25 min 🚶
438 elever, 19 klasser	1.8 km
Lommedalen skole (1-7 kl.)	4 min 🚶
349 elever, 17 klasser	2.8 km
Mølladammen ungdomsskole (8-10 kl.)	12 min 🚶
498 elever, 36 klasser	0.9 km
Eineåsen skole (8-10 kl.)	21 min 🚶
259 elever, 18 klasser	1.4 km
Rosenvilde videregående skole	9 min 🚶
620 elever	6.1 km
Rud videregående skole	9 min 🚶
950 elever, 66 klasser	6.4 km

«Gåavstand til nærsenter og kafe. Hyggelige barnefamilier i området. Lett å komme seg rundt med buss.»

Sitat fra en lokalkjent

Opplevd trygghet

Veldig trygt 91/100

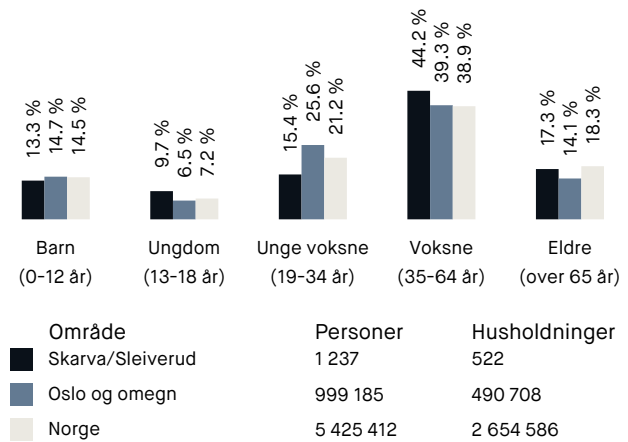
Kvalitet på skolene

Veldig bra 84/100

Naboskapet

Godt vennskap 71/100

Aldersfordeling



Barnehager

Skarva barnehage (1-5 år)	2 min 🚶
18 barn	0.1 km
Grindaberget barnehage (1-5 år)	8 min 🚶
53 barn	0.5 km
Gullhaug barnehage (1-5 år)	14 min 🚶
42 barn	1 km

Dagligvare

Rema 1000 Bærums Verk	15 min 🚶
Post i butikk, PostNord	1 km
Meny Bærums Verk	16 min 🚶

Primære transportmidler

1. Egen bil

2. Buss

Turmulighetene

Nærhet til skog og mark 96/100

Støynivået

Lite støynivå 91/100

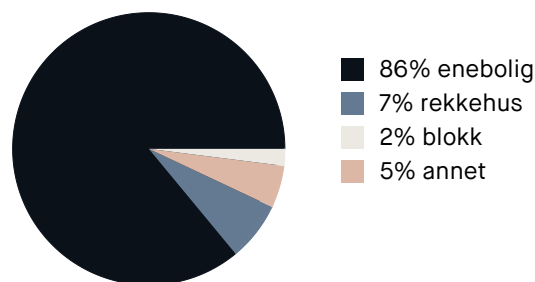
Kvalitet på barnehagene

Veldig bra 90/100

Sport

🏃 Skarva ballplass	3 min 🚶
Ballspill	0.2 km
🏃 Gullhaug skole Gymnastikksal	8 min 🚶
Aktivitetshall	0.5 km
🚶 Feel24 Bærums Verk (2024)	11 min 🚶
🚶 Spentst Lommedalen	25 min 🚶

Boligmasse



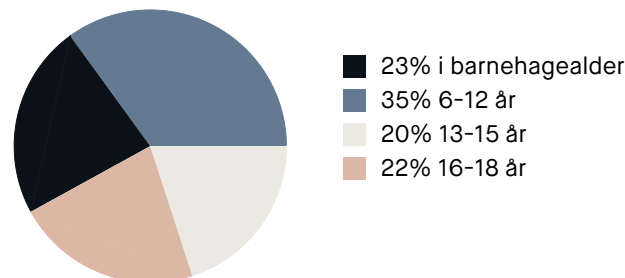
«Nær både by og mark. Sentrum av mitt univers :-))»

Sitat fra en lokalkjent

Varer/Tjenester

📍 Handelsstedet Bærums Verk	18 min 🚶
📍 Vitusapotek Bærums Verk	16 min 🚶

Aldersfordeling barn (0-18 år)



Familiesammensetning

Par m. barn



Par u. barn



Enslig m. barn



Enslig u. barn



Flerfamilier

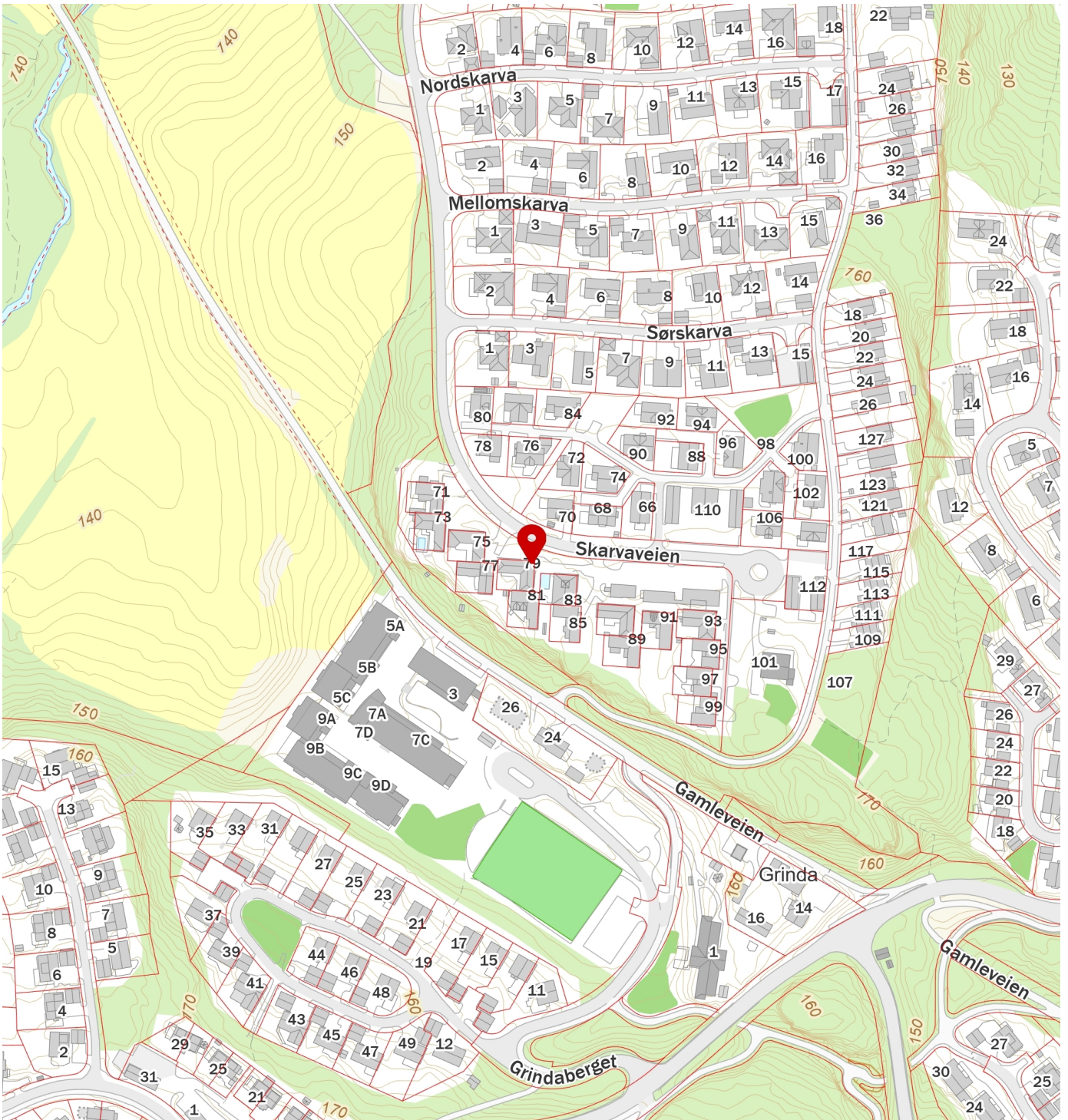
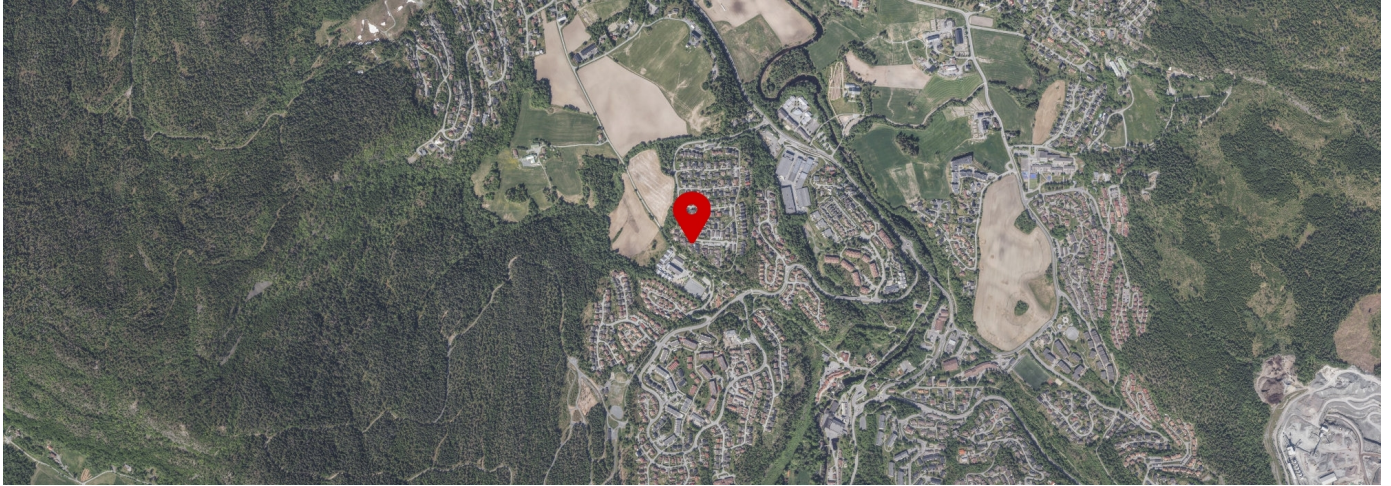


0% 47%

- Skarva/Sleiverud
- Oslo og omegn
- Norge

Sivilstand

		Norge
Gift	42%	33%
Ikke gift	46%	54%
Separert	10%	9%
Enke/Enkemann	2%	4%





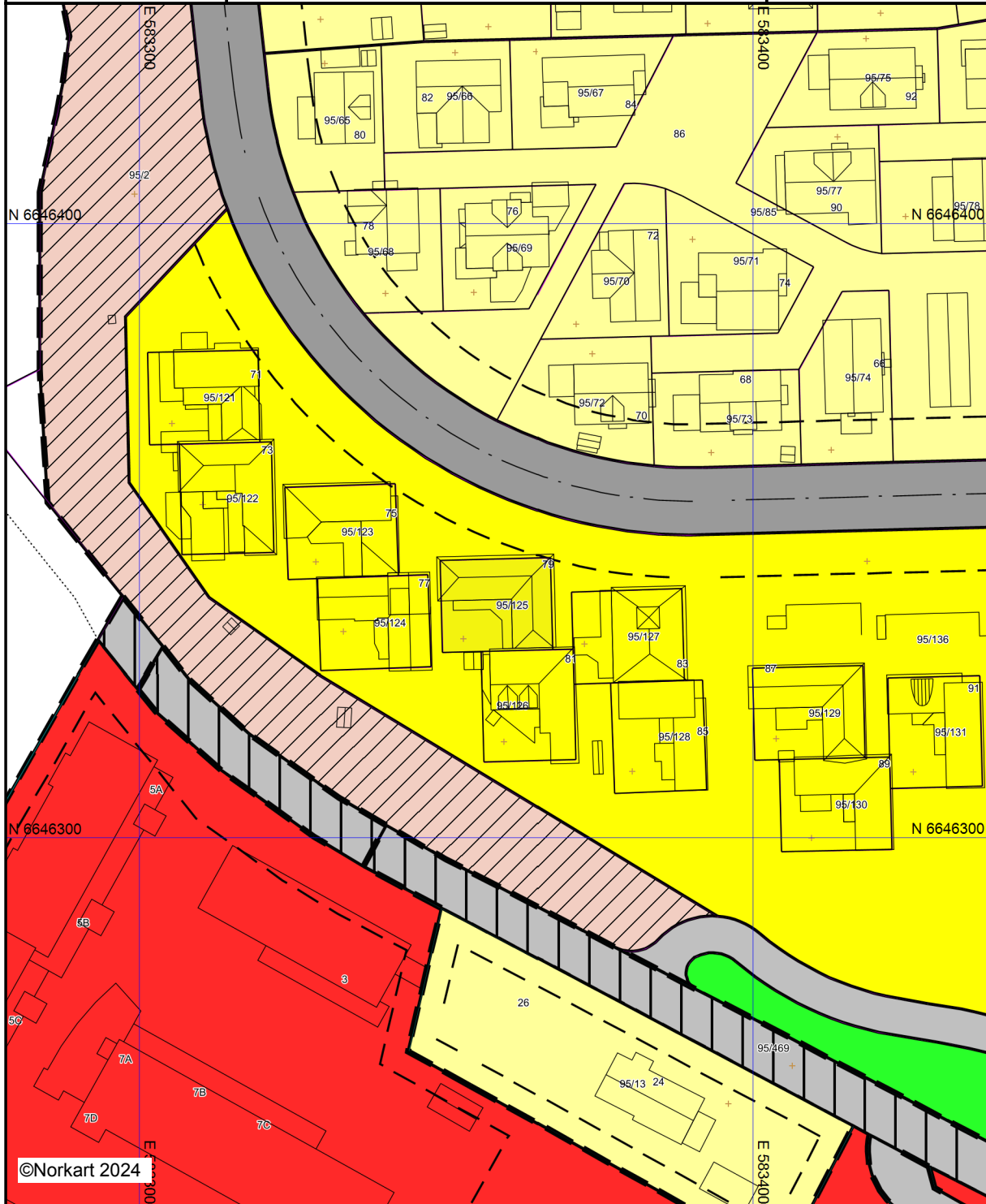
Bærum kommune

Plankart

Eiendom: 95/125
Adresse: Skarvaveien 79
Dato: 26.09.2024
Målestokk: 1:1000



UTM-32







©Norkart 2024





Kartet er produsert fra kommunens beste digitale kartbaser for området og inneholder viktige opplysninger om eiendommen og området omkring. Presentasjonen av informasjon er i samsvar med nasjonal standard. Kartet kan inneholde feil, mangler eller avvik i forhold til kravene i oppgitt standard. Kartet kan ikke benyttes til andre formål enn det formålet det er utlevert til uten samtykke fra kommunen jf. lov om åndsverk.

Tegnforklaring



Matrikkelkart

-  Grunneiendom
-  Hjelpelinje fiktiv
-  Grense ≤ 30 cm
-  Grense < 200 cm


Reguleringsplan-Byggeområder (PBL1985 §

-  Frittliggende småhusbebyggelse
-  Konsentrert småhusbebyggelse
-  Offentlig barnehage
-  Offentlig undervisning (skole, universitet mv.)


Reguleringsplan-Offentlige trafikkområder (

-  Kjøreveg
-  Gang-/sykkelveg


Reguleringsplan-Friområder (PBL1985 § 25,

-  Anlegg for idrett og sport


Reguleringsplan-Spesialområder (PBL1985 §

-  Bevaring av anlegg


Reguleringsplan-Fellesområder (PBL1985 § .

-  Annet fellesareal for flere eiendommer

Reguleringsplan-Kombinerte formål (PBL198

-  Grense for bevaringsområde

Reguleringsplan-Bebyggelse og anlegg (PBL

-  Vannforsyningsanlegg

Reguleringsplan-Felles for PBL 1985 og 200

-  Regulerings- og bebyggelsesplanområde
-  Planens begrensning
-  Formålsgrense
-  Byggegrense
-  Regulert senterlinje

BÆRUM KOMMUNE

Plannummer 1979047

I medhold av § 27 i bygningsloven av 18 juni 1965 har Fylkesmannen i Oslo og Akershus 04.05.1982 stadfestet disse bestemmelser.

I medhold av § 28 nr. 3 i bygningsloven av 18 juni 1965 har bygningsrådet i møte 19.05.1983 vedtatt mindre vesentlig endring av disse bestemmelser merket med * og i kursiv.

BESTEMMELSER TIL REGULERINGSPLAN FOR SKARVA.

§ 1

Det regulerte området er på planen vist med reguleringsgrense.

OMRÅDER FOR BOLIGBEBYGGELSE.

§ 2

*Feltene B6, B7, B8 og B9 bebygges med eneboliger *hvor byggegrensene mot øst kan tillates inntil 1,5 m fra nabogrense*. Bebyggelsen skal være i 1 etasje. Hvor forholdene ligger til rette for det, tillates underetasje.

§ 3

Felt B5 bebygges med frittliggende hus gruppert rundt felles tun. Bebyggelsen skal være i 1 etasje. Bebyggelsen skal utføres enhetlig m.h.t. takvinkel, materiale og fargebruk.

§ 4

Feltene B1, B2 og B3 bebygges med kjedehus i 2 etasjer. Hvor forholdene ligger til rette for det, tillates underetasje. Det tillates møneretning både på langs og tvers av tomten innenfor hver enkelt rekke. Bebyggelsen skal utføres enhetlig m.h.t. takvinkel, materiale og fargebruk.

§ 5

Felt B4 bebygges med atriumhus. Bebyggelsen skal utføres enhetlig m.h.t. materiale, takvinkel og fargebruk. Hvor forholdene ligger til rette for det tillates underetasje.

*§ 5A

Ingen tomt kan bebygges med mer enn 175 kvm. brutto gulvareal.

§ 6

**Det skal avsettes bilplasser for minst 2 biler pr. boligenhet, hvorav 1 garasje plass, samt snuplass på egen grunn. For feltene B1, B2, B3, B4 og B5 skal garasjer og parkeringsplasser utføres som fellesanlegg. Garasjeanlegg skal fortrinnsvis legges i 2 rekker med mellomliggende manøvreringsfelt. Materiale, form og farge på garasjene skal tilpasses bolighusene.*

§ 7

Kabler for elektrisitet, telefon og antenneanlegg skal legges i grunnen. Hele området skal ha felles antenneanlegg for radio og fjernsyn godkjent av bygningsrådet.

FRIOMRÅDE.

§ 8

Friområder tillates ikke bebygget. Med bygningsrådets samtykke kan det imidlertid oppføres innretninger som er nødvendige for områdets bruk.

§ 9

Før behandling av søknad om byggetillatelse innenfor hvert av feltene B1, B2, B3, B4 og B5 skal det utarbeides bebyggelsesplan for vedkommende felt. Planen skal vise plassering og utforming av bebyggelsen, beplantning og behandling av eksisterende vegetasjon, samt utforming av trafikksystem og parkeringsanlegg. Bebyggelsesplanen skal godkjennes av bygningsrådet.

§ 10

Unntak fra disse reguleringsbestemmelsene kan, hvor særlige grunner taler for det, tillates av bygningsrådet innenfor rammen av bygningsloven og bygningsvedtektene for Bærum kommune.

oooOOOooo



Eiendomskart for eiendom 3201 - 95/125//



Det tas forbehold om riktigheten eller fullstendigheten av opplysningene i dette dokumentet. Det kan ikke rettes krav som følge av at disse opplysningene benyttes som grunnlag for beslutninger.

- | | | | |
|-------------------------------|--|--------------------------------|-------------------------------------|
| ----- Eiendomsgr omtvistet | ----- Eiendomsgr lite nøyaktig >=500 | ● Grensepunkt lite nøyaktig | ⊙ Grensepunkt - offentlig godkjent |
| - - - - - Hjelpelinje vegkant | ----- Eiendomsgr mindre nøyaktig >200<=500 | ● Grensepunkt mindre nøyaktig | ⊙ Grensepunkt - bolt |
| Hjelpelinje fiktiv | ----- Eiendomsgr mindre nøyaktig >30<=200 | ● Grensepunkt mindre nøyaktig | ⊙ Grensepunkt - kors |
| Hjelpelinje punktfaste | ----- Eiendomsgr middels nøyaktig >10<=30 | ● Grensepunkt middels nøyaktig | ⊙ Grensepunkt - rør |
| ----- Hjelpelinje vannkant | ----- Eiendomsgr nøyaktig <= 10 | ● Grensepunkt nøyaktig | ● Grensepunkt - hjelpepunkt / annet |
| | ----- Eiendomsgr uviss nøyaktighet | | ● Grensepunkt - uten klassifisering |

Areal og koordinater for eiendommen

Areal	269,80 m ²	Arealmerknad				
Representasjonspunkt	Koordinatsystem	EUREF89 UTM Sone 32	Nord	6646332,44	Øst	583352,8

Grensepunkter						Grenselinjer (m)	
#	Nord	Øst	Nøyaktigh.	Nedsatt i	Grensepunkttype	Lengde	Radius
1	6646330,67	583367,38	36 cm	Ikke spesifisert (IS)	Umerket (56)	11,68	
2	6646345,66	583366,99	36 cm	Ikke spesifisert (IS)	Umerket (56)	15,00	
3	6646345,19	583349,01	36 cm	Ikke spesifisert (IS)	Umerket (56)	17,99	
4	6646330,2	583349,39	36 cm	Ikke spesifisert (IS)	Umerket (56)	14,99	
5	6646330,36	583355,7	36 cm	Ikke spesifisert (IS)	Umerket (56)	6,31	



Bærum kommune

Adresse: Postboks 700, 1304 Sandvika

Telefon: 67 50 40 50

Utskriftsdato: 26.09.2024

Feiing, tilsyn, avvik og anmerkninger

EM §6-7 Oppdragstakerens undersøkelses- og opplysningsplikt

Kilde: Bærum kommune

Kommunenr.	3201	Gårdsnr.	95	Bruksnr.	125	Festenr.		Seksjonsnr.	
Adresse	Skarvaveien 79, 1350 LOMMEDALEN								

Avtale 90237800 (Avgiftsadresse: Skarvaveien 79)

Situasjon

Røykvarslere	0 sammenkoblet, 3 enkel
Slukkere	1 slange, 0 pulver, 0 skum, 0 andre

Tilsyn og feiing

Ildsted	Røykløp	Siste tilsyn	Siste feiing	Status tilsyn	Status feiing
1 etasje stue	1	21.05.2021	12.07.2023	Utenfor rute	Ikke utført

Registrerte avvik

Objekt	Avvik	Kommentar	Registrert
Røykløp	9C Elementskorsteinen er ikke satt opp fagmessig	Mangler murt bunn i sotluke.	27.05.2021

Ingen anmerkninger registrert på avtalen.

FORBEHOLD VED UTLEVERING AV INFORMASJON I FORBINDELSE MED EIENDOMSFORSØRSLER:

Det tas forbehold om riktigheten eller fullstendigheten av opplysningene i dette dokumentet. Det kan ikke rettes krav som følge av at disse opplysningene benyttes som grunnlag for beslutninger.

BÆRUM KOMMUNE

Kommunegården, Arnold Haukelands plass 10, 1304 Sandvika

Org. nr: 974553686

Telefon: 67 50 40 50



Megleropplysninger

Gnr:	95	Bnr:	125	Fnr:		Snr:	
Adresse:	Skarvaveien 79, 1350 LOMMEDALEN						

Her er opplysninger om eiendommen. Opplysningene består av dette følgebrevet med vedlegg som dekker det kommunen leverer i henhold til meglerlovens § 6-7.

Arkivsakld	Tiltak	Dokumenter					
86/642	Enebolig	<input checked="" type="checkbox"/>	Ferdigattest	<input type="checkbox"/>	Midl. brukstillatelse	<input type="checkbox"/>	Ingen
		<input type="checkbox"/>	Ferdigattest	<input type="checkbox"/>	Midl. brukstillatelse	<input type="checkbox"/>	Ingen
		<input type="checkbox"/>	Ferdigattest	<input type="checkbox"/>	Midl. brukstillatelse	<input type="checkbox"/>	Ingen
		<input type="checkbox"/>	Ferdigattest	<input type="checkbox"/>	Midl. brukstillatelse	<input type="checkbox"/>	Ingen

Ferdigattest: Mangler bygninger, attest? Les vedlagt skriv om ferdigattest.

Spørsmål ang. kulturminner rettes til avd. Natur og idrett tlf: 67 50 40 50

Kommentar:



TORIL HALD OFTEBRO
SKARVAVN. 79

1350 LOMMEDALEN

FERDIGATTEST

JOURNALNR.:1986-642, BILAG 1

GNR 95, BNR 125

TILTAKSADRESSE:

SKARVAVN. 79

ARBEIDETS ART:

ENEBOLIG

TILTAKSHAVER:

OFTEBRO, TORIL HALD

ANSVARLIG SØKER:

TORIL HALD OFTEBRO

ANSVARLIG UTFØRENDE:

FURUSET, MORTEN

ANSVARLIG UTFØRENDE:

Det vises til midlertidig brukstillatelse gitt ved brev av 08.09.1988 på betingelse av at en del nærmere spesifiserte mangler ble rettet. Kommunen mottok 27.06.1989 bekreftelse fra byggherren om at manglene er rettet. Kommunen har ikke funnet grunn til å foreta egen avsluttende besiktigelse.

Sandvika den 14.06.2002

For sjef planseksjonen

Aud Frøystein

Gunvor Bjørnsen

for Avdelingsleder

Jon Erik Bye
Jon Erik Bye
Saksbehandler

Kopi:

Kommunalteknisk seksjon (VA)



Informasjon om ferdigattest

GENERELT

Ferdigattest markerer den formelle avslutningen av byggesaken og skal vise at arbeidet er utført i tråd med tillatelsen og regelverket. Hovedregel etter gammel og ny plan- og bygningslov (pbl) er at et bygg ikke skal tas i bruk før det foreligger ferdigattest alternativt midlertidig brukstillatelse.

Dersom det er gitt midlertidig brukstillatelse vil ikke manglende ferdigattest bety at det er ulovlig å bruke bygningen. Det betyr derimot at bygningen ikke er formelt fullt ut ferdigstilt.

Ferdigattest mangler i flere eldre byggetiltak:

Plan- og bygningsloven (pbl) ble gjort gjeldende for sentrale deler av kommunen ved kgl. resolusjon av 15. november 1912, og for hele kommunen først fra 25. januar 1951. Det innebærer at for store deler av kommunen var det ikke søknadsplikt frem til 1951. Dette er grunnen til at mange eldre bygninger ikke har midlertidig brukstillatelse eller ferdigattest.

SAKER INNSENDT FØR 1.1.1998

En ferdigattest utstedt for gamle saker gir absolutt ingen garanti for at bygget ikke har feil eller mangler. Det er også vanskelig og tidkrevende å verifisere om bygget er oppført i henhold til tillatelse og regelverket. Det ble derfor i siste lovendring, gitt en bestemmelse om at ferdigattest ikke skal utstedes i disse sakene. Det vil si at kommunen skal henlegge gamle saker som ikke er avsluttet med ferdigattest (FA) eller midlertidig brukstillatelse (MB) og avvise henvendelser om ferdigattest i slike saker. Meldingssaker : En del mindre tiltak som f.eks. garasjer, uthus og mindre tilbygg ble behandlet som meldingssaker. I disse sakene skulle det ikke gis midlertidig brukstillatelse eller ferdigattest.

SAKER INNSENDT ETTER 1.1.1998

Kommunen plikter etter søknad å utstede ferdigattest for disse sakene, med noen unntak, jfr. SAK10 (saksbehandlingsforskriften) § 8-1 1.ledd.

Kommunene skal utstede ferdigattest innen 3 uker, forutsatt at korrekt dokumentasjon er innsendt.

Dersom kommunene oversitter fristen kan bygget lovlig tas i bruk, men det betyr ikke at ferdigattest anses som gitt.

Kommunenes arbeid med utstedelse av ferdigattest i eldre saker gebyrbelegges når det er gått mer enn 5 år etter at bygget ble tatt i bruk.

En rammetillatelsen faller bort etter 3 år. Er arbeidet ikke igangsatt (og IG gitt der dette er påkrevd) innen fristen må det søkes på nytt etter dagens regelverk.

For saker innsendt mellom 1.1.1998 og 30.6.2010:

Meldingssaker: skulle ikke ha MB/FA, se informasjon over.

Der midlertidig brukstillatelse foreligger: Det er her som regel kun mindre mangler. Det vil ofte være tilstrekkelig at eier/tiltakshaver erklærer at manglene er rettet og at tiltaket er utført i samsvar med regelverket.

Der midlertidig brukstillatelse mangler: Det må søkes om ferdigattest vedlagt kontrollerklæringer fra foretakene som hadde ansvarsrett for utførelsen og kontroll av utførelsen. Bruk av bygningen er da i utgangspunktet ulovlig og kommunen kan vurdere å følge opp som lovbrudd.

For saker innsendt etter 1.7.2010:

Det skal søkes om ferdigattest alternativt midlertidig brukstillatelse i alle byggesaker. For mindre tiltak som kan forstås av tiltakshaver, er det tiltakshaver selv som søker om ferdigattest.

For tiltak med krav om ansvarlig foretak er det ansvarlig søker som skal søke om ferdigattest.

Ansvarlig søker skal innhente samsvarserklæringer og slutføre gjennomføringsplanen.

Gjennomføringsplanen skal vedlegges søknad om ferdigattest.

Hva gjør jeg hvis firma ikke eksisterer og jeg vil ha ferdigattest?

Dersom ett eller flere foretak har gått konkurs, må nytt foretak erklære ansvar når det skal ta over.

Grensesnitt mellom tidligere og nytt foretak må beskrives, slik at det klart fremgår hvor det nye foretaket overtar ansvar. Revidert gjennomføringsplan må innsendes.

Ferdigstillelse av ikke søknadspliktige tiltak

Når en frittliggende bygning eller et tilbygg unntatt fra søknadsplikt er ferdigstilt skal informasjon om tiltaket og plasseringen meldes til kommunen. Foreløpig skal den digitale løsningen *Rett i kartet* brukes for slike tiltak i Bærum. På nettsiden www.rettikartet.no/app/bygg registrerer du selv tiltaket ved å klikke i kartet der bygningen er plassert.

Det tas forbehold om riktigheten eller fullstendigheten av opplysningene i dette dokumentet. Det kan ikke rettes krav som følge av at disse opplysningene benyttes som grunnlag for beslutninger.

Eiendomsdata (Grunneiendom)

Bruksnavn		Beregnet areal	269.8
Etablert dato	25.10.1983	Historisk oppgitt areal	270
Oppdatert dato	25.05.2024	Historisk arealkilde	Målebrev (1)
Skyld	0	Antall teiger	1
Arealmerknader			

- Tinglyst Del i samla fast eiendom Grunnforurensning Avtale/Vedtak om gr.erverv
 Bestående Under sammenslåing Kulturminne
 Seksjonert Klage er anmerket Ikke fullført oppmålingsforr. Frist fullføring:
 Har fester Jordskifte er krevd Mangel ved matrikkelføringskrav Frist retting:

Forretninger

Brukstilfelle Forretningstype	Forr.dato M.før.dato	Kom. saksref. Annen ref.	Tingl.status Endr.dato	Involverte Berørte
Omnummerering	01.01.2024		Tinglyst	95/125
Omnummerering	01.01.2024		01.01.2024	
Omnummerering	01.01.2020		Tinglyst	95/125
Omnummerering	01.01.2020		01.01.2020	
Fradeling av grunneiendom Kart- og delingsforretning	25.10.1983	469-83		95/2 (-270), 95/125 (270)
Kvalitetsheving for eksist. eiendom Annen forretningstype	25.10.1983 20.03.2023	23/3703		3024-Mnrmangler, 95/2, 95/3, 95/5, 95/10, 95/17, 95/18, 95/19, 95/20, 95/21, 95/22, 95/23, 95/24, 95/25, 95/26, 95/27, 95/28, 95/29, 95/30, 95/31, 95/32, 95/33, 95/34, 95/35, 95/36, 95/37, 95/38, 95/39, 95/40, 95/41, 95/42, 95/43, 95/44, 95/45, 95/46, 95/47, 95/48, 95/49, 95/50, 95/51, 95/52, 95/53, 95/54, 95/55, 95/56, 95/57, 95/58, 95/59, 95/60, 95/61, 95/62, 95/63, 95/64, 95/65, 95/66, 95/67, 95/68, 95/69, 95/70, 95/71, 95/72, 95/73, 95/74, 95/75, 95/76, 95/77, 95/78, 95/79, 95/80, 95/81, 95/82, 95/83, 95/84, 95/85, 95/86, 95/87, 95/88, 95/89, 95/90, 95/91, 95/92, 95/93, 95/94, 95/95, 95/96, 95/97, 95/98, 95/99, 95/100, 95/101, 95/102, 95/103, 95/104, 95/105, 95/106, 95/107, 95/108, 95/109, 95/110, 95/111, 95/112, 95/113, 95/114, 95/115, 95/116, 95/117, 95/118, 95/119, 95/120, 95/121, 95/122, 95/123, 95/124, 95/125, 95/126, 95/127, 95/128, 95/129, 95/130, 95/131, 95/132, 95/133, 95/134, 95/135, 95/136, 95/137, 95/138, 95/139, 95/140, 95/141, 95/142, 95/144, 95/218, 95/220, 95/224, 95/226, 95/228, 95/230, 95/258, 95/259, 95/260, 95/261, 95/449, 95/451, 95/462, 95/464, 95/469, 95/495, 96/1, 96/206, 97/26, 97/31, 97/32, 97/34, 97/137, 97/140, 97/145

Teiger (Koordinatsystem: EUREF89 UTM Sone 32)

Type teig	X	Y	H	H.teig	Ber. areal	Arealmerknad
Eiendomsteig	6646332.44	583352.8	0	Ja	269.8	

Tinglyste eierforhold

Navn ID	Rolle Andel	Adresse Poststed	Status Kategori
SOLBERG ESPEN CHRISTIAN F021160*****	Hjemmelshaver (H) 1/2	SKARVAVEIEN 70 1350 1350 LOMMEDALEN	Bosatt (B)
FARAH HEIDI SOLBERG F280465*****	Hjemmelshaver (H) 1/2	HAMPENGEN 4C 1391 1391 VOLLEN	Bosatt (B)

Andel i sameier

Matrikelnr for sameie	Eiendomstype	Andel
3201-95/2	Grunneiendom	1/115
3201-95/136	Grunneiendom	1/15

Adresse

Vegadresse: Skarvaveien 79

Adressetilleggsnavn:

Poststed	1350 LOMMEDALEN	Kirkesogn	01060701 Lommedalen
Grunnkrets	2117 Bærums verk 17	Tettsted	801 Oslo
Valgkrets	18 Lommedalen		

Bygg

Nr	Bygningsnr	Lnr	Type	Bygningsstatus	Dato
1	6673651		Enebolig (111)	Tatt i bruk (TB)	08.09.1988

1: Bygning 6673651: Enebolig (111), Tatt i bruk 08.09.1988

Bygningsdata

Næringsgruppe	Bolig (X)	BRA Bolig	146
Sefrakminne	Nei	BRA Annet	
Kulturminne	Nei	BRA Totalt	146
Opprinnelseskode	Vanlig registrering	BTA Bolig	
Har heis	Nei	BTA Annet	
Vannforsyning	Tilkn. off. vannverk	BTA Totalt	
Avløp		Bebygd areal	
Energikilder	Elektrisitet	Ufullstendig areal	Nei
Oppvarmingstyper	Elektrisk	Antall boenheter	1

Bygningsstatushistorikk

Bygningsstatus	Dato	Reg.dato
Igangsettingstillatelse	20.10.1986	20.10.1986
Tatt i bruk	08.09.1988	08.09.1988

Bruksenheter

Type	Adresse	Br.enhet	Eiendom	BRA	Rom	Bad	WC	Kjøkkentilgang
Bolig	Skarvaveien 79	H0101	95/125	143	4	1	2	Kjøkken

Etasjer

Etasje	Ant. boenh.	BRA Bolig	BRA Annet	Sum BRA	BTA Bolig	BTA Annet	Sum BTA
H01	1	146	0	146	0	0	0

Områdeanalyse, utvalg for eiendom 3201-95/125, Skarvaveien 79, 1350 LOMMEDALEN



Risiko

Ingen alvorlig risiko funnet på eiendommen



Vær oppmerksom på

Navn	Sist oppdatert	Status
Radonutsatt område	16.09.2024	Vær oppmerksom



Ikke oppdaget på eiendommen

Dette kan skyldes at det er gjort undersøkelser uten at det er funnet risiko, eller at det ikke er gjort undersøkelser.

Navn	Sist oppdatert	Status	Nærmeste kjente forekomst
Aktsomhetsområder for jord- og flomsskred	11.03.2024	Ikke funnet	0.64 km
Aktsomhetsområder for snø- og steinskred	07.06.2021	Ikke funnet	115.6 km
Aktsomhetsområder for snøskred	29.01.2024	Ikke funnet	0.54 km
Aktsomhetsområder for steinsprang	11.03.2024	Ikke funnet	0.59 km
Flomfaresoner	16.09.2024	Ikke funnet	0.19 km
Forurenset grunn	16.09.2024	Ikke funnet	0.69 km
Kulturminner - Lokalteter, Enkeltminner og Sikringssoner	16.09.2024	Ikke funnet	0.48 km
Kulturminner - SEFRAK-bygninger	16.09.2024	Ikke funnet	0.18 km
Kvikkleire	16.09.2024	Ikke funnet	0.14 km
Skredfaresoner	16.09.2024	Ikke funnet	54.9 km
Stormflo	04.07.2024	Ikke funnet	5.7 km
Støysoner	16.09.2024	Ikke funnet	0.28 km

VIKTIG: Fravær av treff på et datasett betyr ikke nødvendigvis at området er fritatt for risiko, men at det ikke er gjort observasjoner av det aktuelle temaet i området, eller at området ikke er kartlagt. Treff på et datasett indikerer normalt at ytterligere undersøkelser er nødvendige.

Radonutsatt område

Sist sjekket: 16.09.2024

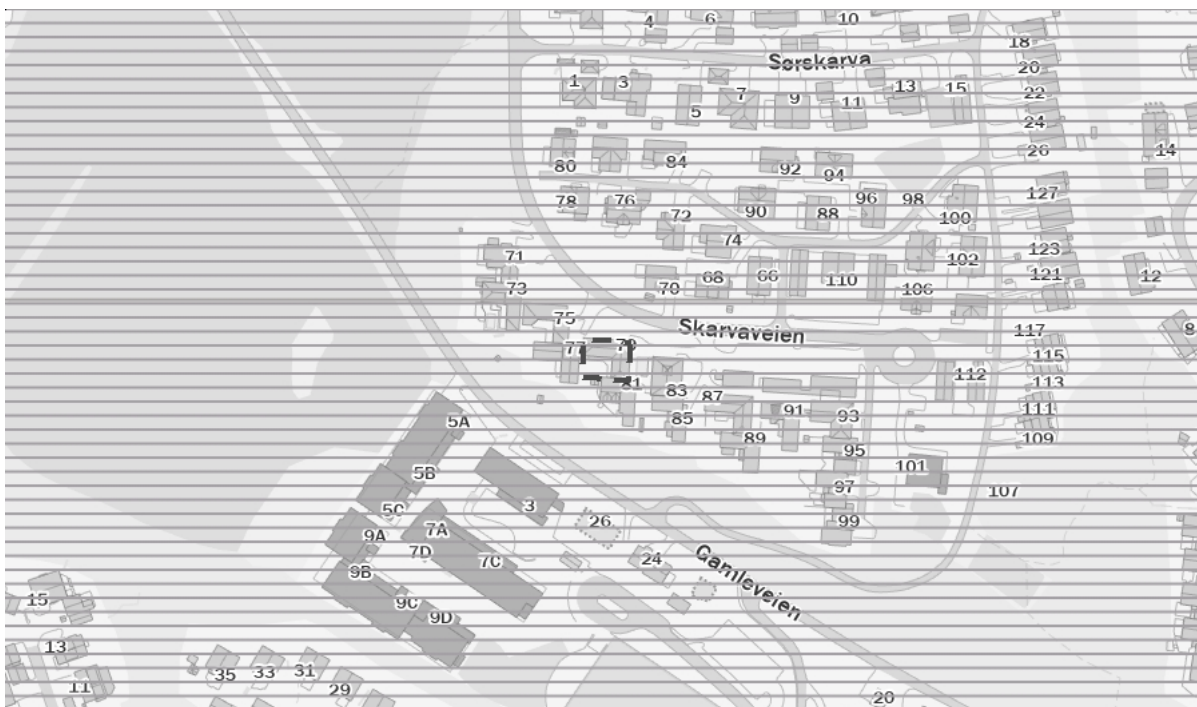
Aktsomhetsgrad for radon på eiendommen

Usikker aktsomhet

Middels til lav aktsomhet

Høy aktsomhet

Særlig høy aktsomhet



Tegnforklaring

Usikker aktsomhet

Middels til lav aktsomhet

Høy aktsomhet

Særlig høy aktsomhet

Beskrivelse

Datasettet viser hvilke områder i Norge som trolig er mer radonutsatt enn andre. Datasettet er basert på geologi og inneluftmålinger av radon. Inneluftmålinger er fra Direktoratet for strålevern og atomsikkerhet (DSA) sin nasjonale database, og geologi er fra Norges geologiske undersøkelse (NGU) sine berggrunns- og løsmassedatabaser. Berggrunnsdata er av målestokk 1:250.000 og løsmassedata er av varierende målestokk, fra 1:50.000 til 1:1000.000. Inneluftmålinger er brukt til å identifisere områder med forhøyd aktsomhet for radon. De er også brukt til å kjennetegne geologi i forhold til aktsomhet for radon, og denne kunnskapen er overført til områder hvor det finnes ingen eller få inneluftmålinger. Der hvor et område er klassifisert som «høy aktsomhet» er det beregnet at minst 20% av boligene har radonkonsentrasjoner over 200 Bq/m³, med 70% statistisk sikkerhet. Der hvor et område er klassifisert som «middels til lav aktsomhet» er det beregnet at opp til 20% av boligene har radonkonsentrasjoner over 200 Bq/m³, med 70% statistisk sikkerhet. Der hvor det ikke er nok data, eller hvor det ikke er nok statistisk sikkerhet for å beregne aktsomhet for radon, er områder klassifisert som «usikker aktsomhet». Alunskifer er tilknyttet forhøyd radonkonsentrasjoner. Områder hvor det finnes alunskifer er klassifisert som «særlig høy aktsomhet». Med å overføre kunnskap fra områder med inneluftmålinger til områder uten inneluftmålinger, er det antatt at radonegenskaper av en geologitype er det samme i hele landet. I praksis kan det forventes noe variasjon i radonegenskaper i polygoner av den samme geologitypen. I tillegg kan det forventes variasjon i radonegenskaper innenfor et polygon.

Kilde: Norges geologiske undersøkelse (NGU)

Bestemmelser og retningslinjer

Dokumentid. 6403470

Oppdatert etter 2.gangs behandling i Kommunestyret 21.06.2023, med punkter unntatt for rettsvirkning på grunn av innsigelser

GENERELLE BESTEMMELSER OG RETNINGSLINJER (PBL § 11-9)	3
Hensikt.....	3
Plankrav, rekkefølgekrav og innholdet i utbyggingsavtaler	4
1. Forholdet mellom kommuneplan og kommunedelplaner (pbl § 1-5)	4
2. Forholdet mellom kommuneplanen og reguleringsplaner (pbl § 1-5).....	4
3. Krav om reguleringsplan (pbl § 11-9 nr. 1).....	5
4. Rekkefølgekrav og vilkår for etablering av samfunnsservice, grønnstruktur og teknisk infrastruktur (pbl § 11-9 nr. 3 og 4).....	6
5. Forutsetninger for bruk av utbyggingsavtaler (pbl § 11-9 nr.2 jf. §§ 17-2 og 17-3).....	6
Barn og unge	7
6. Barn og unge (pbl § 11-9 nr.5).....	7
Arkitektur, kulturminner og landskap	7
7. Kvalitets og funksjonskrav (pbl § 11 – 9 nr. 6 og 7).....	7
8. Kulturminner og kulturmiljøer (pbl § 11-9 nr. 7).....	11
9. Landskapstrekk og landemerker (pbl § 11-9 nr. 6).....	11
10. Elementer i uterom (pbl § 11-9 nr. 5).....	11
Naturmangfold og blågrønne strukturer.....	12
11. Grønnstruktur og naturmangfold (pbl § 11-9 nr. 6 og 8)	12
12. Turveier (pbl § 11-9 nr. 6).....	13
13. Innsjøer, elvestrekninger, bekker og dammer (pbl §§ 1-8, 11-9 nr.5 og 6)	13
14. Sjøområder og strandsonen (pbl §§ 1-8, 11-9 nr. 5 og 11-11 nr. 3, 4 og 5).....	14
Mobilitet og parkering.....	14
15. Grønn mobilitet (pbl § 11-9 nr. 3 og 8)	14
16. Avkjørsler og byggegrenser (pbl § 11-10 nr. 4)	15
17. Parkering (pbl § 11-9 nr. 5).....	15
Handel og senterstruktur	18
18. Lokalisering og handelsareal (pbl § 11-9 nr. 5)	18
19. Senterstruktur (pbl § 11-9 nr. 5)	18
Klima og miljø, samfunnssikkerhet og teknisk infrastruktur.....	19
20. Klima og miljø (pbl § 11-9 nr. 8)	19

21.	Overvann (pbl § 11-9 nr. 3, 6 og 8).....	20
22.	Dyrket og dyrkbart areal (pbl § 11-9 nr. 8).....	21
23.	Naturskader (pbl § 11-9 nr. 8 og § 28-1).....	21
24.	Luftforurensing (pbl § 11-9 nr. 6).....	21
25.	Støyforurensing (pbl § 11-9 nr. 6).....	22
26.	Avfall (pbl § 11-9 nr. 3).....	23
27.	Teknisk infrastruktur (pbl § 11-9 nr. 4).....	24
BESTEMMELSER OG RETNINGSLINJER FOR AREALFORMÅL.....		24
28.	Boligbebyggelse (pbl §§ 11-10 og 11-9 nr.5).....	24
29.	Fritidsbebyggelse (pbl §§ 11-9 nr. 3 og 11-10).....	26
30.	Offentlig eller privat tjenesteyting (pbl §§ 11-9 nr. 5 og 11-10).....	26
31.	Grønnstruktur (pbl §§11-9 nr.6 og 8 og 11-10).....	26
32.	Næringsbebyggelse (pbl § 11-10).....	26
33.	Landbruks-, natur- og friluftformål (LNFR) (pbl § 11-11 nr. 1 og 2).....	27
34.	Ferdseil (på sjøen) (pbl § 11-11 nr.3).....	28
35.	Småbåthavner (pbl § 11-11 nr.4).....	28
BESTEMMELSER OG RETNINGSLINJER FOR HENSYNSSONER.....		28
36.	Hensynssone Landbruk H510 (pbl § 11-8 c).....	28
37.	Hensynssoner kulturmiljø H570 (pbl § 11-8 c).....	28
38.	Hensyn landskap H550 (pbl § 11-8 c).....	29
39.	Hensynssoner grønnstruktur H540 (pbl § 11-8 c).....	29
40.	Hensynssoner naturmiljø H560 (pbl § 11-8 c).....	29
41.	Faresoner for flom, skred og høyspentlinjer (pbl § 11-8 a).....	30
42.	Nedslagsfelt drikkevann H110 (pbl § 11-8 punkt a.).....	30
43.	Andre sikringssoner H190 (pbl § 11-8 b).....	30
44.	Krav om felles planlegging H810 (pbl § 11-8 e).....	31

GENERELLE BESTEMMELSER OG RETNINGSLINJER (PBL § 11-9)

Hensikt

Kommuneplanens arealdel (KPA) skal legge til rette for gjennomføring av kommunens arealstrategi:

Hovedmål Sosial bærekraft:

I Bærumsamfunnet jobber vi sammen for å skape gode liv og like muligheter

Derfor skal vi:

- Utvikle Bærum for et kortreist dagligliv med gangavstand til hverdagstilbud som handel, skole, barnehage, fritids og rekreasjonsområder og kollektiv transport
- Vektlegge barn og unges oppvekstmiljø og universell utforming i all planlegging
- Sikre allmennheten god tilgang til sammenhengende rekreasjonsområder og blågrønne strukturer i strandsonen, marka og byggesonen
- Ta vare på og styrke Bærums særpreg med grønne landskaper og småhus utenfor sentrumsområder og knutepunkt
- Sikre stedlige kvaliteter ved å ta vare på kulturminner og -miljø
- Stille krav om og ta i bruk arkitektur og kunst som identitetsbyggende elementer
- Sikre at ny utbygging gir en kvalitativ «merverdi» for stedet og kommunens innbyggere
- Være pådriver for fleksible, robuste og tilgjengelige bygninger, møteplasser og uteområder som er tilrettelagt for sambruk og flerbruk
- Stille krav om variasjon i boformer, boligtypologi og -størrelser som imøtekommer fremtidige behov. Alle leilighetsprosjekter bør inneholde en variasjon i leilighetstyper med henhold til størrelse, målgrupper og utforming
- Bidra til nyskapende boligarkitektur og tilrettelegge for deling og sambruk. Sikre varierte boligtyper innenfor skolekretsene
- Stille høye krav til arkitektur i kommunens egne byggeprosjekter. FutureBuilt skal vurderes i alle prosjekter

Hovedmål Økonomisk bærekraft:

Bærumsamfunnet er attraktivt og inkluderende

Derfor skal vi:

- Videreutvikle Sandvika som kultur og regionby med en attraktiv sjøfront og god tilgjengelighet til fjord og elver
- Ivareta og styrke etablerte næringsarealer. Gi forutsigbare rammer for næringsutvikling i knutepunkt, i næringsparker og sikre god adkomst til hovedveinettet E18 og E16. Arbeidsplass og besøksintensiv virksomhet skal lokaliseres til kollektivknutepunkter.
- Ivareta og styrke etablerte landbruksarealer
- Prioritere gående, syklende og kollektiv på eksisterende veier, fremfor å bygge nytt
- Tilrettelegging for ny boligbygging skal tilpasses kommunens planlagte befolkningsvekst, investeringsplaner, kapasitet på samfunnsservice og teknisk infrastruktur

- Bruke kommunens formålsbygg som virkemiddel for å fremme ønsket stedsutvikling og arkitektonisk kvalitet

Hovedmål Klima- og miljømessig bærekraft:

Bærumsamfunnet er klima og miljøkløkt

Derfor skal vi:

- Utvikle Sandvika, Fornebu, Lysaker og Bekkestua med mål om at de skal bli nullutslippsområder og arena for innovative og bærekraftige klimaløsninger
- Tilrettelegge for høy utnyttelse i prioriterte vekstområder, og tilrettelegge for moderat utnyttelse ved prioriterte stasjoner langs buss og banenett tilpasset strøkets karakter, jf. arealstrategisk kart. Boligbyggingen utenfor disse områdene begrenses.
- Prioritere, transformere og gjenbruke nedbygde arealer fremfor å ta i bruk ubebygde areal
- Gjøre gange, sykkel og kollektiv til det foretrukne transportmiddelet og samtidig ta høyde for fremtidens mobilitetsløsninger i arealutviklingen
- Sikre, styrke og reetablere naturområder og verdier, vann og marint biologisk mangfold, jordvern, bærekraftige økosystemer og blågrønne strukturer
- Gjøre kommunen robust til å tåle kommende klimaendringer ved å stille høye krav til bygg, infrastruktur og omgivelser
- Bekkestua anses som ferdig utbygd etter gjennomføring av pågående prosjekter

Plankrav, rekkefølgekrav og innholdet i utbyggingsavtaler

1. Forholdet mellom kommuneplan og kommunedelplaner (pbl § 1-5)
 - 1.1. Kommunedelplaner (juridisk bindende arealplaner) vedtatt før kommuneplanens arealdel gjelder. Ved motstrid gjelder arealbruk i sist vedtatte plan.
 - 1.2. Kommuneplanens bestemmelser og retningslinjer skal i tillegg supplere gjeldende kommunedelplaner der disse ikke selv angir noe annet.
2. Forholdet mellom kommuneplanen og reguleringsplaner (pbl § 1-5)
 - 2.1. Reguleringsplaner vedtatt før kommuneplanens arealdel gjelder så langt de ikke er i strid med kommuneplanens arealdel med følgende unntak og presiseringer:
 - 2.1.1. Rekkefølgekravet etter punkt 4 gjelder.
 - 2.1.2. Byggegrenser mot sjø fastsatt i planens punkt 14 går foran byggegrenser i reguleringsplaner vedtatt før 23.7.1993 (RPR første gang) hvis det ikke er angitt strengere byggegrense i reguleringsplanen.
 - 2.1.3. Byggegrenser mot vassdrag fastsatt i planens punkt 13 går foran byggegrenser i gjeldende reguleringsplaner.
 - 2.1.4. Der hvor reguleringsplanen angir størrelse på minste uteoppholdsareal (MUA), skal reguleringsplanens krav gjelde.
 - 2.2. Kommuneplanens bestemmelser og retningslinjer skal i tillegg supplere gjeldende reguleringsplaner der disse ikke selv angir noe annet.

3. Krav om reguleringsplan (pbl § 11-9 nr. 1)

3.1. I områder avsatt til bebyggelse og anlegg og sjøområder kan det ikke utføres arbeid og tiltak som nevnt i plan- og bygningslovens § 20-1 og 20-2 før området inngår i reguleringsplan. I sjøområder inngår hele vannsøylen, jf. PBL § 11-11 pkt. 3.

3.2. Plankravet gjelder også områder avsatt til bebyggelse og anlegg som omfatter uregulert vei.

3.3. I områder regulert til boligformål, der planen er vedtatt før 1.7.2009, kan det ikke fradeles ny eiendom for bebyggelse før det er gjennomført en ny planprosess, enten i form av ny reguleringsplan eller endring av eksisterende reguleringsplan.

3.4. Unntak fra plankrav (pbl § 11-10 nr.1)

I områder avsatt til bebyggelse og anlegg gjelder følgende unntak fra kravet om reguleringsplan:

3.4.1. Nødvendige skilt og navigasjonsinnretninger i kyst- og sjøområder

3.4.2. For eksisterende boligbebyggelse:

- a. Oppføring av én enebolig i tillegg til eventuell eksisterende enebolig, med tomtestørrelse minimum 800 m² for henholdsvis ny og eksisterende bolig, som samlet ikke har brattere gjennomsnittlig stigningsforhold på 1:3 og ikke omfattes av uregulert vei.
- b. Opprettelse av én eiendom for én enebolig med tomtestørrelse minimum 800 m², når gjenværende tomt for enebolig eller tomannsbolig ikke blir mindre enn henholdsvis 800 m² og 1400 m². Verken ny eller gjenværende tomt skal samlet ha brattere gjennomsnittlig stigningsforhold på 1:3 og ikke omfattes av uregulert vei.
- c. Arealoverføring der avgivereiendommen ikke får tomt mindre enn henholdsvis 800 m² for enebolig og 1400 m² for tomannsbolig.
- d. oppføring av påbygg, tilbygg, garasje, uthus og mindre konstruksjoner
- e. etablering av én sekundærleilighet i direkte tilknytning til enebolig med inntil 55 m² BRA
- f. sammenslåing av boenheter
- g. innvendige bygningsmessige tiltak og fasadeendring
- h. rivning og gjenoppbygging av bygninger som ikke er registrert som kulturminner/del av kulturmiljøer jf. Temakart for kulturminner og kulturmiljø
- i. midlertidig bruksendring av begrenset del av bolig til familiebarnehage for inntil 10 barn, hjemmekontor, og annen strøkstilpasset virksomhet

Unntaket slår ikke inn dersom kulturminner av svært høy/høy verdi eller utvalgte naturtyper berøres.

3.4.3. I områder med eksisterende næringsbebyggelse:

- a. Oppføring av underbygg, påbygg og tilbygg inntil 200 m² BRA på næringsbygg eller næringseiendom, innenfor % BYA = 20 %.
- b. Bruksendring til annen type næring av del av næringsbygg, begrenset til maksimalt 200m² BRA.

4. Rekkefølgekrav og vilkår for etablering av samfunnsservice, grønnstruktur og teknisk infrastruktur (pbl § 11-9 nr. 3 og 4)

4.1. Områder avsatt til bebyggelse og anlegg kan ikke utbygges, bruksendres eller vesentlig utvides før nødvendige tekniske anlegg, blågrønnstruktur og samfunnstjeneste som energiforsyning, vann og avløp, kollektivbetjening, herunder gang- og sykkelvegnett, torg/møteplasser, helse- og sosialtjeneste, herunder barnehager, skoler, annen tjenesteyting mv. er etablert eller sikret.

4.2. Ved planlegging av nye boligområder kan det stilles krav om etablering av offentlige omsorgsboliger innenfor området.

4.3. Ved regulering av boligområder kan det settes krav om boligenes størrelse, herunder en minste andel små leiligheter.

4.4. Innenfor konsesjonsområde for fjernvarme gitt etter energiloven skal bygninger som oppføres tilknyttes fjernvarmeanlegget. Det samme gjelder ved hovedombygging.

5. Forutsetninger for bruk av utbyggingsavtaler (pbl § 11-9 nr.2 jf. §§ 17-2 og 17-3)

5.1. Geografisk avgrensning

Bærum kommune kan inngå utbyggingsavtaler i hele kommuneplanens byggesone.

5.2. Avgrensning etter type tiltak

Utbyggingsavtale forutsettes inngått før rammetillatelse gis, der utbygging i henhold til vedtatt arealplan (kommunedelplan, områderegulering, detaljregulering) med tilhørende bestemmelser også forutsetter bygging/oppgradering av offentlig anlegg og/eller tilpasning til slike anlegg. Med offentlige anlegg menes tekniske infrastruktur, offentlig gategrunn og blågrønnstruktur som er vist som offentlig regulerte formål i reguleringsplan og som følger av bestemmelser til planen (jf. pbl § 17-3).

5.3. Sosial boligbygging

Utbyggingsavtalen kan regulere at kommunen eller andre skal ha fortrinnsrett til å kjøpe en andel av boligene innenfor et avgrenset område til markedspris (jf. pbl §17-3).

Retningslinjer:

Ved utbygging legges det til grunn at utbygger dekker kostnader som er forbundet med utbyggingen.

Ved utbygging i kommunens senterområder stilles det særskilt høye krav til utforming og kvalitet. Kunst, kultur og tiltak som fremmer sosial bærekraft i tilknytning til by- og tettstedsutvikling kan reguleres i utbyggingsavtaler.

Alle nye utbyggingsprosjekter skal bidra med en kvalitativ «merverdi» for stedet og kommunens innbyggere (Kommuneplanens samfunnsdel med langsiktig arealstrategi 2021-2040). Kommende utbyggingsavtaler skal sikre at vedtatte reguleringsplaner bidrar til at enhver utbygging og utvikling gir et bidrag til fellesskapet for eksempel gjennom regulering av gang- og sykkelforbindelser i tilknytning til egen eiendom, bidrag ved arealer til felles park/torg/møteplass/lek mv. Opparbeidelse og kostnadsfordeling vil avklares gjennom en utbyggingsavtale jf. disse bestemmelsene.

Barn og unge

6. Barn og unge (pbl § 11-9 nr.5)

Retningslinjer

Planlegging og tiltak skal bidra til å fremme god oppvekst for barn og unge.

Det skal tas særlig hensyn til trafikksikre snarveier, gang- og sykkelforbindelser og varierte aktivitetsområder. Barn og unge skal inviteres til å medvirke i saker som angår dem.

Barnetråkkregistreringer og uttalelser fra elevråd og Ungdomsrådet skal brukes som dokumentasjon i saker som angår barn og unge.

Arkitektur, kulturminner og landskap

Bærum kommunes veiledere utdyper bestemmelsene og retningslinjene.

7. Kvalitets og funksjonskrav (pbl § 11 – 9 nr. 6 og 7)

7.1. For alle plansaker skal det utarbeides stedsanalyse.

7.2. Kvalitetskrav til våre bygde omgivelser

- 7.2.1. Det skal legges vekt på kvalitet, nyteknisk og innovasjon, sambruk og fleksibilitet i bebyggelse og uteområder
- 7.2.2. Nye plan- og byggetiltak skal fremme opplevelsen av stedets identitet og tilføre nye kvaliteter
- 7.2.3. Det skal sikres variasjon i høyder, volumoppbygging og arkitektonisk uttrykk. Bebyggelse skal tilpasses områder med eksisterende småhusbebyggelse, eksisterende kulturminner og -miljø.
- 7.2.4. Nye byggetiltak skal ha god terrengtilpasning. Store skjæringer, fyllinger og murer skal unngås.
- 7.2.5. For alle plansaker skal det utarbeides en analyse som drøfter og begrunner arkitektursens estetiske kvaliteter og varighet. Kommunens Temaplan for Arkitektur- og byformingsstrategi skal legges til grunn i analysen.

7.3. Kvalitetskrav for vekstområder (by- og senterområder) (jf. punkt 19)

- 7.3.1. Senterområder skal utvikles som «gåbyer» med mest mulig av hverdagens behov innenfor gang- og sykkelavstand.
- 7.3.2. Senterområder skal ha et byromsforløp av møteplasser med variasjon i størrelse og utforming som tilrettelegges for allsidig aktivitet og ulike aldersgrupper.
- 7.3.3. Senterområdene skal planlegges i en menneskelig skala der opplevelsen fra gateplan gir premisser for byroms- og bygningsutforming.

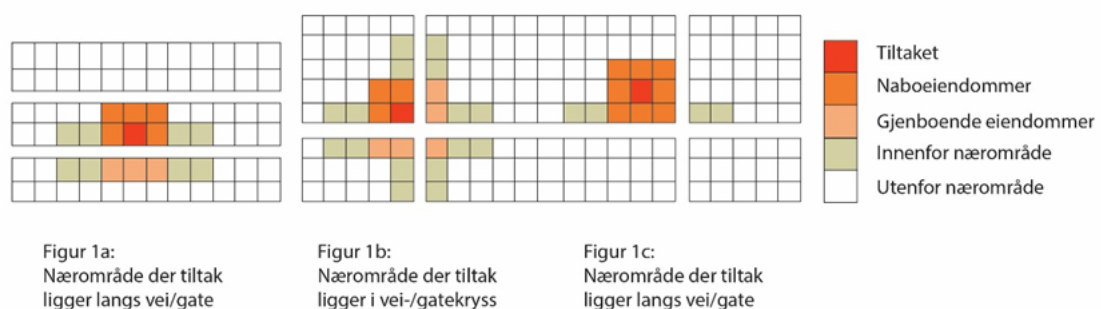
- 7.3.4. Langs hovedgater, torg og plasser skal bebyggelsens 1. etasje tilrettelegges for publikumsrettet virksomhet, med ekstra innvendig takhøyde og adkomst fra gate.
- 7.3.5. Bebyggelse skal planlegges uten baksider mot eksisterende eller fremtidige gater, torg, plasser, parker mv.
- 7.3.6. Ved planlegging av nye og ved ombygging av gater skal gatetrær vurderes. Byrom, torg og møteplasser skal ha et blågrønt preg.
- 7.3.7. Det skal sikres gode solforhold på eksisterende og fremtidige byrom, torg og møteplasser.
- 7.3.8. Parkeringsanlegg skal ikke ha fasader mot byrom, torg, møteplasser eller gater.

7.4. Kvalitetskrav for bolig

- 7.4.1. Ved regulering og søknad om tiltak skal det sikres og dokumenteres tilstrekkelig, gode og solfylte leke- og oppholdsarealer egnet for variert fysisk aktivitet for alle brukergrupper.
- 7.4.2. Opprinnelig terreng og stedstypisk vegetasjon skal legge premisser for nye tiltak. Ved regulering kan kommunen kreve illustrasjonsplan som gjøres førende for bygge/delesaken.

7.4.3. Småhusområder

- a. Nye tiltak skal ha småhuskarakter og størrelse og volum tilsvarende eksisterende bebyggelse i nærområdet. Flertallet av følgende formingsfaktorer skal hentes fra eksisterende bebyggelse: bebyggelsesstruktur, takform, møneretning og materialbruk. I nærområder med i hovedsak enhetlig bebyggelse skal alle ovennevnte formingsfaktorer hentes fra eksisterende bebyggelse.



Illustrasjonen viser nærområdet til et tiltak der tiltakets beliggenhet varierer i et områdes struktur

Et nærområde omfatter tilgrensende eiendommer, eiendommer som er gjenboere, samt eiendommer langs begge sider av tilliggende vei/veier.

De samme kravene gjelder også for tilbygg til eksisterende bygninger og nye frittliggende bygninger på allerede bebygde eiendommer som skal være tilpasset eksisterende bygning og området for øvrig når det gjelder plassering og arkitektonisk utforming.

- b. I enhetlige områder skal nye byggetiltak underordne seg eksisterende arkitektur og ses i sammenheng med området som helhet og tilpasses denne.

Nye byggetiltak skal tilpasses området helhetlige struktur som sikrer den overordnede form på bebyggelse, bygningsstruktur og rommet mellom husene, siktlinjer og åpenhet.

- c. Innenfor småhusområdene skal ny bebyggelse og nye tomter følge områdenes bebyggelses- og tomtestruktur for å opprettholde steds karakteren. Der det ikke er klare strukturer skal nye tomter og bygninger forbedre strukturen.
- d. I uregulerte småhusområder: Ny bebyggelse skal oppføres med saltak med minimum 15 graders helning og tilpasses nærområdet i tråd med denne bestemmelsenes bokstav a-c.

7.5. Uteoppholdsarealer for bolig

- 7.5.1. Det skal være et tydelig skille, i struktur og utforming mellom privat, halvprivat og offentlig uteoppholdsareal.
- 7.5.2. Hovedandelen av uteoppholdsarealet skal være sammenhengende og ha en hensiktsmessig form og plassering.
- 7.5.3. Areal brattere enn 1:3 skal ikke medregnes i minste uteoppholdsareal
- 7.5.4. Arealer med støynivå over Lden 55dB medregnes ikke i minste uteoppholdsareal
- 7.5.5. Det tillates ikke takterrasser i småhusområder.
- 7.5.6. Der det planlegges uteoppholdsarealer over garasjeanlegg eller over andre typer bygg, kulverter eller lokk, skal det dimensjoneres for tilstrekkelig jorddybde til at trær kan etableres og utvikle seg godt.
- 7.5.7. Der det planlegges felles uteoppholdsarealer på tak, skal det sikres dimensjonering for tilstrekkelig jorddybde for etablering av variert vegetasjon på en del av takflaten.
- 7.5.8. For småhus (frittliggende og konsentrert) skal krav til minste uteoppholdsareal (MUA) løses på egen grunn etter følgende krav:
 - a. For frittliggende småhusbebyggelse (ene- og tomannsbolig) skal det opparbeides minimum 300 m² uteoppholdsareal per boenhet. Minimum 80 % av MUA skal ligge på terreng.
 - b. For enebolig kan det etableres én sekundærleilighet på inntil 55 m². For sekundærleiligheten skal det i tillegg opparbeides minimum 50 m² uteoppholdsareal.
 - c. For konsentrert småhusbebyggelse (rekkehus og andre tettere småhustyper) skal det opparbeides minimum 175 m² per boenhet uteoppholdsareal.
- 7.5.9. I planer skal det fastsettes krav til minste uteoppholdsareal (MUA) på egen grunn etter følgende krav:
 - a. For boligbebyggelse innenfor sentrumsområder skal det opparbeides minimum 35 m² MUA per 100 m² BRA boligareal, hvorav minimum 80% skal være felles.
 - Herav skal 10 m² per boenhet avsettes til lek.
 - Minimum 30 % av felles uteoppholdsareal på bakken skal være solbelyst minst 5 timer ved jevndøgn.
 - b. For blokkbebyggelse utenfor sentrumsområder skal det opparbeides minimum 50 m² MUA per 100 m² BRA boligareal.
 - Minimum 80 % av MUA skal være felles og ligge på bakkeplan. Herav skal 25m² per boenhet avsettes til lek.

- Minimum 50 % av felles uteoppholdsarealer på bakken skal være solbelyst minst 5 timer ved jevndøgn.

c. For småhusbebyggelse gjelder kravene i 7.5.8.

Retningslinjer:

Ved oppføring av flere enn 4 boenheter bør det opparbeides felles leke- og oppholdsarealer med minimum 25 m² per boenhet som del av MUA.

Innenfor de angitte vekstområdene kan det stilles krav til at deler av minste uteoppholdsareal (MUA) omfordeles til offentlig tilgjengelig møteplass/lekeareal eller tilsvarende.

Fellesprivate og offentlige uteoppholdsarealer bør fortrinnsvis lokaliseres inntil annet grøntareal, slik at det kan skapes større sammenhengende grøntområder. Sammenheng i den grønne strukturen er en vesentlig kvalitet for uteaktivitet. Dette styrker også det biologiske mangfoldet ved å skape trekkveier og større leveområder.

For blokkbebyggelse bør boenheter med ensidig beliggenhet mot nord eller øst unngås.

7.6. Uteoppholdsarealer for skole og barnehage

7.6.1. Ved planlegging av nye og utvidelse av eksisterende skoleanlegg skal sambruk med idrett, og nærmiljø og grøntområder ivaretas.

7.6.2. I planer skal det fastsettes krav til minste uteoppholdsareal (MUA). Hovedandelen av MUA skal være sammenhengende og ha en hensiktsmessig form.

7.6.3. Krav til MUA for skoler og barnehager:

➤ **Barnehager:**

- Uteareal 24 m² per barn
- Barnehager som ligger innenfor 5-10 min gangavstand til knutepunkt kan innplasseres i boligblokk. Ved plassering i boligblokk, skal barnehagen ligge på bakkeplan og kan være over to plan.

➤ **Skoler:**

- Uteareal 18-24 m² per elev

Innenfor senterområder og 10 min gange fra kollektivknutepunktet kan kravene til størrelse på uteoppholdsareal reduseres. Det vil da stilles særlig høye krav til kvalitet og kompensierende tiltak som må redegjøres for i plan.

7.6.4. Bruk av tilleggsarealer for skoler:

a. Bruk av tilleggsarealer bør som hovedregel unngås. Dersom tilleggsarealer skal benyttes, må:

- Arealet ligge i direkte tilknytning til uteområde, maksimum i en avstand på 200 meter fra skolen med trafiksikker adkomst.
- Arealene ikke være støyutsatt, ligge i kaldluftsoner, eller i områder med luftforurensning og ha gode solforhold

8. Kulturminner og kulturmiljøer (pbl § 11-9 nr. 7)

- 8.1. Utenfor angitte vekstområder skal kulturminner av svært høy/høy verdi og kulturmiljø (jf. temakart for kulturminner og kulturmiljø) legge premissene for utforming av nye tiltak i plan- og byggesaker. Uthus og sidebygninger er en del av etablert struktur og helhet og skal hensyntas ved nye plan/byggetiltak.
- 8.2. Innenfor angitte vekstområder skal kulturminner av svært høy/høy verdi og kulturmiljø (jf. temakart for kulturminner og kulturmiljø) vektlegges ved utforming av nye tiltak i plan- og byggesaker.
- 8.3. I plansaker som berører registrerte kulturminner av svært høy/høy verdi i temakart for kulturminner, skal det utarbeides forslag for vern som en del av planforslaget.
- 8.4. Kulturminner, historiske hageanlegg og bygningsmiljøer, samt vegetasjon og landskap med kulturhistorisk verdi, skal vurderes/søkes bevart. Det skal legges vekt på verneverdi og sammenhengene kulturminnene inngår i.
- 8.5. Nye tiltak skal ha en bevist plassering og utforming i forhold til kulturmiljøet/kulturminnet det blir en del av og tilpasses dette.

9. Landskapstrekk og landemerker (pbl § 11-9 nr. 6)

- 9.1. I plansaker skal det dokumenteres at eksisterende åsprofiler, høydedrag, sammenhengende grøntdrag og siktlinjer ivaretas.
- 9.2. Ved nye tiltak skal plassering av bebyggelse underordnes åssilhuetter og eksisterende terreng slik at tiltaket blir minst mulig eksponert. Opprinnelig landskap og terreng skal legge premissene for tiltak.
- 9.3. Ved tiltak på tomter på høydedrag/koller med gjenværende vegetasjon og rester av kollelandskap skal tiltak plasseres slik at hensyn til disse verdiene ivaretas. Ved regulering kreves det en landskapsanalyse som del av stedsanalyse for området. Før tiltak tillates skal det dokumenteres at fjernvirkning og landskapstilpasning ivaretas.

10. Elementer i uterom (pbl § 11-9 nr. 5)

10.1. Skilt og reklame

I alle reguleringsplaner hvor skilt og reklame er aktuelt skal det settes krav om skiltplan.

Retningslinjer

- Skilt og reklame skal tilpasse seg bygningens arkitektur.
- I kulturmiljøer og på bevaringsverdige bygg skal reklame begrenses.
- Ved skilting i utbygde områder uten skiltplan kan kommunen kreve at skiltplan utarbeides.
- Frittstående og/eller mobile reklamevimpler/flagg kan tillates.
- Skilt og reklame over gesims kan tillates

10.2. Støyskjermer

Støyskjermingstiltak skal ikke være høyere enn 2,4 meter hvis ikke annet er bestemt i reguleringsplan. Støyskjermingstiltak skal tilpasses omgivelsene og ha et variert uttrykk.

10.3. Gjerder

Gjerder skal ikke være høyere enn 1,2 meter hvis ikke annet er bestemt i reguleringsplan. Hvor trafiksikkerhetsmessige grunner tilsier det tillates bare gjennomiktig gjerde.

Retningslinjer

På bakgrunn av behov for frisikt og tilrettelegging for snøbrøyting skal gjennomiktig gjerde fortrinnsvis forstås som flettverksgjerde med toppbeslag.

Gjerder bør utformes enhetlig, og ta hensyn til bebyggelsens utforming. I områder med særpregete gjerder bør utformingen ivaretas.

10.4. Kabler

Kabel- og ledningsanlegg i byggesonen skal legges i grunnen og i størst mulig grad samlokaliseres.

Kabler- og ledningsanlegg, herunder vann- og avløpsledninger, trafostasjoner mv. skal ikke legges slik at de berører registrerte naturverdier (jf. Temakart for grønnstruktur og naturmangfold).

Retningslinje

Plassering av antennemaster i grønnstruktur, strandsonen, vernede naturområder eller på bevaringsverdige bygninger tillates ikke.

10.5. Lysforurensning

Ved valg og utforming av utendørs belysning skal det legges vekt på å redusere mengden strølys så mye som mulig. Lyskilder skal ikke rettes opp i lufta, men rettes mot de områder og bygninger som skal belyses. Unødig lysbruk bør unngås. Arealer der dyrelivet er særlig sårbart for kunstig belysning skal ikke belyses.

Naturmangfold og blågrønne strukturer

11. Grønnstruktur og naturmangfold (pbl § 11-9 nr. 6 og 8)

11.1. I reguleringsplan skal naturverdier og grøntområder på land og i vann sikres jf. Temakart for grønnstruktur og naturmangfold. Områder med viktige naturtyper, skal undersøkes/registreres og sikres i videre utforming av reguleringsplan og bygge- og anleggstiltak. Der naturverdier påvirkes, skal det legges inn tilstrekkelig bufferzoner.

11.2. Grønne lunger og blågrønne strukturer jf. Temakart for grønnstruktur og naturmangfold,

skal sikres og styrkes i reguleringsplan

- 11.3. Utvalgte naturtyper, slik de er definert i Forskrift om utvalgte naturtyper etter Natumangfoldloven, skal bevares ved fremtidig planlegging. I områder avsatt til bebyggelse og anlegg skal store trær med stammeomkrets på over 90 cm målt 1 meter over bakkenivå bevares ved fremtidig planlegging.
- 11.4. Viktige trerekker og alléer skal sikres i reguleringsplaner.
- 11.5. Rigg- og anleggsområder tillates ikke i områder hvor utvalgte og viktige naturtyper berøres jf. Temakart for Grønnstruktur og naturverdier.

Retningslinjer:

Sikring og bevaring av trær fordrer at rotsonen og vanntilførselen sikres i plan og anleggsfase.

Minimumsbredde på turdrag er 30 meter.

Ved regulering og etablering av nye grøntanlegg skal vegetasjonen opparbeides med formål om å styrke naturmangfoldet. Vegetasjon bør etableres i ulike sjikt og med planter som tiltrekker seg pollinerende insekter, fortrinnsvis ved bruk av stedegne planter.

12. Turveier (pbl § 11-9 nr. 6)

- 12.1. I alle plansaker skal turveier og stier/smett/snarveier ivaretas, jf. plankart og Bærum kommunes kartdatabase.

13. Innsjøer, elvestrekninger, bekker og dammer (pbl §§ 1-8, 11-9 nr.5 og 6)

- 13.1. Åpne strekninger av elver, bekker, vann og dammer skal opprettholdes.
- 13.2. Følgende bredder for byggeforbudssonene målt fra vann, elve- eller bekkekant er:
 - I LNF-områder 30 meter
 - Lomma 30 meter
 - Øverlandselva fra Åsterud til Rønne elv 20 meter
 - Alle øvrige elver, bekker og dammer 10 meter
 - For Lysakerelva, Isielva og Sandvikselva gjelder kommunedelplanene
- 13.3. I byggeforbudssonene langs vann, elvestrekninger, bekker og dammer med årssikker vannføring, er det ikke tillatt å sette i verk tiltak, jf. pbl § 1-8. Turstier, byggverk og tekniske installasjoner som har sammenheng med vassdraget kan tillates.
- 13.4. Bekkelukking er ikke tillatt.
- 13.5. Ved alle planer og tiltak som berører lukkede bekker skal gjenåpning vurderes.
- 13.6. Langs vassdrag med årssikker vannføring som ikke grenser til jordbruksarealer, skal det opprettholdes og utvikles et naturlig vegetasjonsbelte på minimum 10 meter målt fra vannkanten ved middel vannstand. Sonen skal motvirke avrenning, ivareta vassdragets økologiske funksjon og gi levested for planter og dyr. (jf Vannressurslovens §11). Denne bestemmelsen gjelder likevel ikke for byggverk som står i nødvendig sammenheng med vassdraget, eller hvor det trengs åpning for å sikre tilgang til vassdraget. I jordbruksområder

definerer Jordloven og «Forskrift om regionale miljøkrav i jordbruket, Oslo og Viken» kravene til kantsoner og vegetasjonsbelte langs vassdrag.

Retningslinjer:

Ved tilgrensende jordbruksarealer må det langs vassdragene sikres en flersjiktet vegetasjonssone på minimum 10 meter målt fra elve- og bekkekant, i denne skal det være en buffersone på minimum 2 m med gress / blomsterdekke.

14. Sjøområder og strandsonen (pbl §§ 1-8, 11-9 nr. 5 og 11-11 nr. 3, 4 og 5)

14.1. Strand og kystsone

14.1.1. Bebyggelse og tiltak skal lokaliseres minst 30 meter fra strandlinjen målt i horisontalplanet ved middel høyvann. (Dette gjelder også små tiltak som ellers er fritatt fra lovens søknadsplikt.)

14.1.2. Naturstranden skal beholdes eller gjenopprettes. Etablering av kunstige sandstrender eller andre inngrep og tiltak som berører bløtbunnsområder, ålegrassenger og verdifulle naturmiljø i sjø, skal unngås.

14.1.3. I kyst- og sjøarealene kan det tillates flytting, fjerning, vedlikehold og nyetablering av offentlige anlegg til trafikkregulering og navigasjonsmessig bruk.

14.2. Nye tiltak skal ikke svekke sikkerheten eller fremkommeligheten i sjøområdene.

14.3. Etablering av faste fortøyningspunkter i sjø tillates ikke utenfor areal avsatt til småbåthavn

14.2 Kyststi

14.2.1 I strandsonen skal etablerte kyststier og nye strekninger avsatt i kommuneplanens arealdel ivaretas.

Mobilitet og parkering

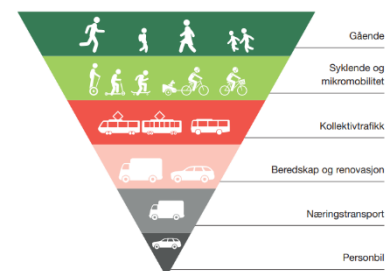
15. Grønn mobilitet (pbl § 11-9 nr. 3 og 8)

15.1. I reguleringsplaner skal vedtatt transporthierarki legges til grunn for planes utforming.

15.2. I reguleringsplaner skal det utarbeides en mobilitetsplan for
– Ny bebyggelse over 1000 m² BRA

15.3. Soner i temakart mobilitet med mål om transportmiddelfordeling skal legges til grunn for planlegging.

15.4. Der hvor reguleringsplaner ligger inntil offentlig vei- og gatenett skal også tilgrensende veiarealer reguleres. Sykkelforbindelser skal ivaretas og sikres, jf. plan for sykkelveinettet og kommunens vei- og gatenormal. Ved planlegging og opparbeiding av sykkelanlegg skal anleggene for syklende som hovedregel være separert fra andre kjørende og gående iht. til plan for sykkelveinettet. Der hvor det ikke legges



til rette for separate anlegg, skal dette omtales i plansaken. Møtepunkter mellom sykkelforbindelser og bilvei skal sikres særskilt, spesielt der barn og unge sykler til skole og fritidsaktiviteter.

- 15.5. Snarveier i form av trapper, stier og smug skal sikres i alle plansaker.
- 15.6. I alle plansaker skal det sikres attraktive og gode gang- og sykkelforbindelser til viktige målpunkt.
- 15.7. I alle plansaker skal god framkommelighet for kollektivtransporten dokumenteres, dette gjelder hovedruter, jf. plankart.
- 15.8. I reguleringsplaner skal det settes av plass til hentepunkt for varelevering.

Retningslinjer:

Ved utarbeidelse av plan skal gang- og sykkelforbindelser og områder for opphold, oppleves som trygge. Dette kan bety at gangakser skal være åpne, godt belyst og underganger skal unngås.

Der det er nødvendig skal det settes av areal til reguleringsplasser, reserverte kjørefelt og holdeplasser for kollektivtrafikk.

16. Avkjørsler og byggegrenser (pbl § 11-10 nr. 4)

- 16.1. Rammeplan for riks- og fylkesveinettet med byggegrenser og holdningsklasser for avkjørsler legges til grunn for planlegging og tiltak etter PBL § 20-1 – 20-5, jf. kart i Bærum kommunes kartdatabase. Rammeplanen gjelder foran reguleringsplaner vedtatt før 1.3.1996.

Retningslinjer:

Av hensyn til arealeffektive løsninger i sentrumsområder bør det vurderes mindre avstand til bane/jernbane.

17. Parkering (pbl § 11-9 nr. 5) (Innsigelse – Unntatt rettsvirkning i påvente av mekling)

- 17.1. Parkeringsbehov skal fastsettes endelig i reguleringsplan.

Det skal avsettes plass for biler og sykler i samsvar med tabell for parkeringsområder

Retningslinjer:

Det skal avsettes plass for biler og sykler i samsvar med følgende soneinndeling.

Soneinndeling 1-4 fra Kommunedirektørens alternativ endres slik at sone 3 og 4 slås sammen til ny sone 3.

Tabell 1: Perkeringsnorm for bolig, kontor, forretning, service, undervisning og barnehage

	Sone 1	Sone 2	Ny sone 3
BOLIG			
Sykkel	Min 3 p-plass pr 100m2 BRA	Min 3 p-plass pr 100m2 BRA	Min 3 p-plass pr 100m2 BRA
Bil	Leilighet maks 0,8. 100m2	Leilighet maks 1,1. 100m2	Leilighet

	-Rekkehus: 1 p-plass pr. 100m2 BRA -Ene-/tomannsbolig: maks 2, 0 pr boenhet pr. 100m2	-Rekkehus: 1,2 p-plass pr. 100m2 BRA -Ene-/tomannsbolig: maks 2, 0 pr boenhet pr. 100m2	1,0-1,2 p-plass pr. 100m2 BRA Rekkehus: min 1,2 pr 100m2 BRA Ene-/tomannsbolig: 2, 0 pr boenhet
Parkeringsnormen for leiligheter kan reduseres dersom det tilrettelegges for miljøvennlig bilpoolordning. Med inntil xX%	Inntil 25 %	Inntil 20 %	Inntil 10 %
Parkeringsnormen for leiligheter kan reduseres med inntil 20 % for den andel av leilighetene som er under 50 m2. Dette gjelder for reguleringsplaner med mer enn 25 boliger.	Inntil 20 %	Inntil 20 %	Inntil 20 %
KONTOR			
Sykkel	Min. 2 p-plass pr 100m2 BRA.	Min. 2 p-plass pr 100m2 BRA.	Min. 2 p-plass pr 100m2 BRA.
Bil	Maks 0,25 pr 100m2 BRA	Maks 0,5 per 100m2 BRA	Maks 0,7 per 100m2 BRA
Forretning og service			
Sykkel	Min. 2 p-plass pr 100m2 BRA.	Min .2 p-plass pr 100m2 BRA.	Min. 2 p-plass pr 100m2 BRA.
Bil	Maks 0,7	Maks 0,7	Maks. 1,5 p-plass pr. 100m2 BRA
Undervisning			
Sykkel	Min. 3 p-plass pr 100m2 BRA.	Min. 3 p-plass pr 100m2 BRA.	Min. 3 p-plass pr 100m2 BRA.
Bil	Maks 0,5	Maks 0,7	1-1,5 p-plass pr. 100m2 BRA
Barnehage			
Sykkel	Min. 3 p-plass pr 100m2 BRA.	Min. 3 p-plass pr 100m2 BRA.	Min. 3 p-plass pr 100m2 BRA.
Bil	Maks 0,5	Maks 0,7	1-1,5 p-plass pr. 100m2 BRA

17.2. **Frikjøpsordningen:** Der det settes krav om parkeringsplasser i sone 1, 2 og 3 kan kommunen, i tråd med pbl § 28- 7, samtykke i at det i stedet for parkeringsplasser på egen

- grunn eller på felles areal blir innbetalt et beløp for bygging av offentlige parkeringsanlegg.
- 17.3. I områder med blokkbebyggelse og konsentrert småhusbebyggelse skal det avsettes minst 10 % av parkeringsplassene til besøksparkering og parkering for omsorgstjenester. Parkeringsplasser for omsorgstjenesten skal være åpne og tilgjengelige.
- 17.4. For sekundærleilighet kreves 1 ekstra parkeringsplass.
- 17.5. Ved felles parkeringsanlegg med flere enn 5 parkeringsplasser skal det settes av minimum 5 % parkeringsplasser og minst 1 plass for flytningshemmede.
- 17.6. 5 % av sykkelparkeringsplassene for bolig og kontor settes av til gjesteparkering lokalisert nært inngangsparti.
- 17.7. Der minimumsnormen gir en utbygging av sykkelparkeringsanlegg på minst 20 sykkelparkeringsplasser:
- Det skal tilbys lademulighet for minst 25 % av de avlåste sykkelplassene under tak
 - Minimum 10 % av sykkelparkeringsplassene skal være store nok til å parkere laste- og familiesyklar.
- 17.8. Ved reguleringsplan for kontor/forretning/offentlig eller privat tjenesteyting skal det, der minimumsnormen gir en utbygging av minst 20 sykkelparkeringsplasser sikres at:
- Minst 50 % av sykkelparkeringsplassene skal ha overbygg.
 - Minst 60% av sykkelparkering skal være på gateplan.
- 17.9. For bolig skal det være regulert inn plass til overdekket/ innelåst sykkelparkering på egen grunn. Individuell sportsbod regnes ikke som sykkelparkering.
- 17.10. Der minimumsnormen gir en utbygging av minst 30 sykkelparkeringsplasser: I boligkompleks eller kontorbygg skal det settes av arealer til service for sykkel. Dette kan være i form av vask/reparasjonsareal for sykkel (med vann og sluk), oppbevaring av ekstraplystyr som vinterdekk, ekstradelere mm.
- 17.11. Der minimumsnormen gir en utbygging av minst 30 sykkelparkeringsplasser:
- I kontorbygg skal det være garderobe og dusjfasiliteter i tilknytning til sykkelparkeringen.
- 17.12. For frittliggende småhusbebyggelse med adkomst fra offentlig vei skal det opparbeides snuplass på egen grunn
- 17.13. Ved alle utbyggingsprosjekter hvor det er etablert felles parkeringsanlegg skal 100% av parkeringsplassene tilrettelegges for eget ladepunkt
- 17.14. Minimumsbredde på p-plasser er 2,5 meter

Retningslinjer:

BRA beregnes etter teknisk forskrift, men eksklusiv parkeringsarealer.

Biloppstillingsplasser for mennesker med nedsatt funksjonsevne plasseres så nær hovedinngang som mulig, maksimalt i en avstand på inntil 20 meter.

For undervisning/barnehage er gjesteparkering inkludert i normen.

For barnehage skal det settes av arealer til sykkelvogner, under tak med mulighet for å låse.

I plansaker vurderes behov for parkering til MC og Moped.

17.15. Kvalitetskrav ved parkeringsanlegg for sykkel

- a. Parkeringsanlegg for sykkel skal plasseres slik at gangavstanden fra bebyggelse til sykkelparkering er kortere enn avstanden mellom bebyggelse og parkeringsanlegg for bil.
- b. Sykkelparkering skal være lett tilgjengelig for alle typer sykler fra inngangspartier med gode forbindelser til sykkelveinettet.
- c. Der sykkelparkeringsplasser er lagt til uteareal som er offentlig tilgjengelig, skal de plasseres godt synlig og ha god belysning.
- d. Der normen gir en utbygging på minst 10 sykkelparkeringsplasser skal det etableres stativer til alle syklene, som gir mulighet til å låse fast ramme og hjul.

Handel og senterstruktur

18. Lokalisering og handelsareal (pbl § 11-9 nr. 5)

- 18.1. Etablering av ny eller utvidelse av eksisterende detaljhandel over 800 m² BRA inkl. lager tillates kun i vekstområder/sentrumsområder som definert i planens punkt 19.
- 18.2. Detaljhandel for dagligvarer med inntil 800 m² BRA salgsareal kan etableres i områder som i kommuneplanen er avsatt til boligbebyggelse, der området ikke har et godt dagligvaretilbud. Med salgsareal menes gulvflaten i den delen av et utsalgssteds lokale hvor varer beregnet for salg til publikum er synlig utstilt. Lagerrom og oppholdsrom for personale medregnes ikke.
- 18.3. Etablering av forretninger for plasskrevende varegrupper jf. planens punkt 32 tillates kun i angitte næringsparker. Reguleringsplaner med andre definisjoner av tillatte varegrupper skal fortsatt gjelde.
- 18.4. Ved planlegging av nytt eller utvidelse av eksisterende forretningsareal til over 800 m² skal det utarbeides en handelsanalyse. Kommuneplanens senterstruktur skal legges til grunn for handelsanalysen.

19. Senterstruktur (pbl § 11-9 nr. 5)

- 19.1. Ved planlegging i angitte senterområder skal følgende struktur legges til grunn:

Framtidig by/ Byområder	Områdesenter	Lokalsenter
Regionbyen Sandvika	Bekkestua	Østerås
Lysaker	Høvik	Haslum

Fornebu (byen) ¹	Stabekk	Eiksmarka
	Kolsås	Vøyenenga
	Bærums Verk	Slependen
		Gjettum
		Rykkinn
		Jar

Retningslinjer:

Sentrumsområdene markert med fet skrift er de som er avsatt som prioriterte vekstområder og prioriterte stasjoner i kommunens arealstrategikart, og det er innenfor disse områdene hovedvekt av transformasjon/fortetting skal skje. Ved resterende sentrumsområder er det ikke lagt til rette for vekst.

19.2. Funksjonsblanding

19.2.1. Alle byområdene tilrettelegges for bebyggelse med høy bolig- og arbeidsplasskonsentrasjon, herunder offentlig og privat tjenesteyting. I Regionbyen Sandvika tilrettelegges det i tillegg for handel, forsknings- og utdanningsinstitusjoner, herunder boliger for studenter, og for kultur og rekreasjon, samt øvrige sentrumsformål for hele kommunen og regionen.

Innsigelse – unntatt rettsvirkning i påvente av innsigelse:

19.2.2. Områdesenter skal ha moderat utnyttelse og variert funksjonssammensetning, herunder boliger, forretninger, kontor, kulturtilbud og tjenesteyting.

19.2.3. Lokalsentrene skal dekke lokalområdenes behov for daglig handel og tjenester.

Klima og miljø, samfunnssikkerhet og teknisk infrastruktur

20. Klima og miljø (pbl § 11-9 nr. 8)

20.1.1. Det kan stilles krav om klimabudsjett i reguleringsplaner og klimaregnskap ved tiltak for nullutslippsområdene Fornebu, Sandvika, Lysaker og Bekkestua.

20.1.2. Det kan stilles krav til ombrukskartlegging av eksisterende bygningsmasse ved riving eller rehabilitering.

20.1.3. I alle plansaker skal det vurderes muligheten for at bygg kan endre funksjon og bruk over tid (ombygging fremfor rivning), og hvordan dette kan sikres gjennom plan.

¹ I KDP3 Fornebu, er utviklingsområdene delt inn i «byen», «parken» og «landet». «Byen» er de mest sentrale områdene langs bane hvor det skal tilrettelegges for høyest tetthet og størst grad av urbanitet og funksjonsblanding, og hvor de tre sentrumsområdene er lokalisert (Fornebuporten, Flytårnet og Fornebu Sør). KDP3 legger føringer for utvikling også av «parken» og «landet», og disse er ikke sentrumsområder.

- 20.1.4. Kommunen kan kreve miljøprogram i alle plansaker. Kommunen kan kreve miljøoppfølgingsplan i alle byggesaker, uavhengig om det foreligger miljøprogram. Kommunen kan kreve sluttrapport på miljøoppfølgingsplanplan ifm. søknad om ferdigattest.
- 20.1.5. I alle plansaker skal det redegjøres for hvordan nye tiltak og inngrep kan påvirke miljøtilstanden til vannforekomster og miljømålet til vannforekomsten.

21. Overvann (pbl § 11-9 nr. 3, 6 og 8)

- 21.1. I reguleringsplaner skal det dokumenteres tilfredsstillende fordrøyning av overvann på egen grunn. Tilførselen av overvann til det offentlige ledningsnett skal minimeres. Overvann skal fortrinnsvis håndteres ved åpne overvannsløsninger, i tråd med tretrinnsstrategien.
- Infiltrere små nedbørsmengder.
 - Fordrøye og forsinke større nedbørsmengder.
 - Lede overvannet trygt i åpne flomveier ved ekstreme nedbørshendelser
- 21.2. I reguleringsplaner skal blågrønn faktor eller tilsvarende legges til grunn for dokumentasjon og redegjørelse for overvannshåndtering. Norm for blågrønn faktor:
- Innenfor sentrumsområder: minimum 0,7 eller bedre.
 - Utenfor sentrumsområder: minimum 0,8 eller bedre.
 - Samferdselsanlegg, herunder gater og plasser mv: minimum 0,3 eller bedre.
- 21.3. I reguleringsplaner skal en detaljert terreng- og landskapsplan/utomhusplan vise avrenning, oppsamling av vann og overvannshåndtering inkludert overflatebaserte løsninger.
- 21.4. Overvann skal brukes som ressurs i stedsutvikling, på en måte som sikrer at vannets naturlige kretsløp overholdes og naturens selvrensingsevne utnyttes. Flerfunksjonelle løsninger skal etterstrebes.

Retningslinjer:

Ved konkretisering av blågrønn faktor skal «NS 3845 Blågrønn faktor» fra Standard Norge anvendes. Ved bruk av andre metoder skal en redegjørelse legges ved.

Det skal benyttes størst mulig andel permeable flater og grønne tak, dammer og vannspeil. Overvann skal så langt mulig utnyttes som et positivt element i byggeområdene.

I plansaker kan det innenfor planområdet kreves etablert anlegg for oppsamling, rensing og bortledning av overflatevann fra bebyggelse, veier og andre arealer. Dette gjelder også for overvann som kommer fra områder utenfor planområdet.

22. Dyrket og dyrkbart areal (pbl § 11-9 nr. 8)

- 22.1. Det skal være nullvisjon for nedbygging av dyrket og dyrkbare arealer.
- 22.2. I reguleringsplaner som kan føre til (midlertidig eller permanent) omdisponering av dyrkbart areal, skal det redegjøres for hvordan matjordlaget vil ivaretas.
- 22.3. I reguleringsplaner som innebærer omdisponering av dyrkbar mark, må det fremlegges en matjordplan for bruk av jordressursene og håndtering av matjord. Kommunen kan i reguleringsplan stille krav om nydyrking eller flytting av matjord, for å bedre jordkvalitet på andre landbruksarealer.
- 22.4. Jordlovens §§ 9 og 12 gjelder dyrka og dyrkbar mark i hele kommunen frem til godkjent reguleringsplan foreligger, også om arealene er avsatt til utbyggingsformål i kommuneplanens arealdel. Der unntakene fra krav om regulering i planens punkt 3.3 er oppfylt, gjelder ikke denne bestemmelsen.

23. Naturskader (pbl § 11-9 nr. 8 og § 28-1)

- 23.1. Bebyggelse skal sikres mot skade fra skred og flom. I forbindelse med arealplanlegging og søknad om tiltak innenfor flom- og fareområder og innenfor områder vist som sekundære flomveier, jf. aktsomhetskart i Bærum kommunes kartdatabase, skal det redegjøres for nødvendige sikringstiltak, herunder at tiltak ikke forverrer nedstrøms situasjon.
- 23.2. All utbygging i nærheten av vassdrag skal ha en sikkerhetssone mot en flom med 200 års gjentakintervall tillagt en sikkerhetsmargin på 0,5 meter.
- 23.3. For områder uten flomsoneberegninger eller annen flomsonekartlegging, skal det i forbindelse med arealplanlegging og søknad om tiltak nært vassdrag redegjøres for nødvendige sikringstiltak. Det henvises til byggeteknisk forskrift (TEK 17 § 7-2, sikkerhet mot flom). Nært vassdrag defineres som:
 - 20 meter fra bekker (*nedbørsfelt mindre enn 20 km²*)
 - 100 meter fra elver
- 23.4. All utbygging langs sjøen og nedre del av vassdragene skal ha en sikkerhet mot stormflo opp til minimum 2,5 m over middel høyvann.
- 23.5. I alle planer som berører flomland som er redusert fra sin opprinnelige størrelse, skal tilbakeføring av arealene til flomland vurderes.
- 23.6. I områder med marine avsetninger stilles det krav om dokumentasjon av områdestabilitet (og/eller geoteknisk vurdering). Ved regulering og søknad om tiltak i områder med marine avsetninger må det dokumenteres tilstrekkelig sikkerhet jf. TEK 17 § 7-3. (Det vises i denne forbindelse også til NVEs retningslinjer 2/2011 og NVEs veileder 1/2019 – Sikkerhet mot kvikkleireskred.)

24. Luftforurensing (pbl § 11-9 nr. 6)

- 24.1. Klima- og miljødepartementets retningslinje for behandling av lokal luftkvalitet i arealplanlegging T-1520 (2012), skal legges til grunn for planlegging.

- 24.2. Ved planlegging av virksomhet eller ved nytt følsomt bruksformål for forurensning, skal luftforurensningssonene i T-1520/2012, tabell 1 legges til grunn. I reguleringsprosessen må luftforurensning utredes og helsekonsekvenser og avbøtende tiltak beskrives.
- 24.3. I rød sone skal det normalt ikke tillates arealbruk som er følsom for luftforurensning. Unntak kan bare skje i angitte avvikssoner, basert på en helhetlig vurdering, se planens punkt 25.7 om avviksområder.
- 24.4. I planfasen skal det vurderes behov for, og evt. utarbeides plan for håndtering av støv og luftforurensning i bygge- og anleggsfasen.

25. Støyforurensning (pbl § 11-9 nr. 6)

- 25.1. Grenseverdiene og kvalitetskriteriene i Klima- og miljødepartementets retningslinje for støy i arealplanlegging T-1442/2021, skal legges til grunn for planlegging.
- 25.2. Ved planlegging av ny støyfølsom bebyggelse eller støyende anlegg og virksomheter skal grenseverdiene i T-1442/2021, tabell 2 legges til grunn. I reguleringsprosessen må støy utredes og helsekonsekvenser og avbøtende tiltak beskrives.
- 25.3. I planfasen skal det vurderes behov for, og evt. utarbeides plan for håndtering av støy i bygge- og anleggsfasen.
- 25.4. Temakart for stille områder viser områder hvor det skal tas særlig hensyn til støynivå. Ny og vesentlig utvidelse av støyende virksomhet i henhold til de til enhver tid gjeldende statlige retningslinjer for støy i arealplanlegging, skal lokaliseres og utformes slik at støypåvirkningen i stille områder forblir uendret eller dempes.
- 25.5. **Rød sone - forbudssone:** Nye bygninger til støyfølsomt bruksformål (boliger, fritidsboliger, sykehus, pleieinstitusjoner skoler og barnehager) tillates ikke lokalisert i områder som faller inn under rød støysone i henhold til T-1442, tabell 1.

Eksisterende bygninger til støyfølsomt bruksformål innenfor denne sonen kan gjenoppbygges, utvides og påbygges, forutsatt at det ikke fører til flere boenheter. Dersom man med skjerming reduserer støynivået til et nivå under grenseverdiene for rød sone gjelder bestemmelser for gul sone.

- 25.6. **Gul sone - vurderingszone:** Nye bygninger til støyfølsomt bruksformål (boliger, fritidsboliger, sykehus, pleieinstitusjoner, skoler og barnehager) kan lokaliseres i gul støysone i henhold til T-1442/2021, tabell 1.

I områder som faller inn under gul støysone, skal det i reguleringsplan dokumenteres at alle boenheter får en stille side hvor alle anbefalte grenseverdier for ny støyfølsom bebyggelse i T-1442, tabell 2 er tilfredsstillt.

Retningslinjer

Nødvendige utredninger, avveiinger og avbøtende tiltak foretas og fastsettes gjennom reguleringsplan. Eksempler på avbøtende tiltak for bebyggelse med støyfølsomt bruksformål kan være:

- *Alle boenheter har en stille side*
- *Minimum 50 % av antall rom til støyfølsom bruk skal ha vindu mot stille side*
- *Minimum 1 soverom skal ha vindu mot stille side*

25.7. **Bestemmelsesområder – Avviksområder for støy og luftforurensning:** Avviksområder er angitt for sentrumsområder (jf. planens punkt 19) hvor hensynet til samordnet areal- og transportplanlegging gjør det aktuelt med høy arealutnyttelse. I avviksområdene # 6 - 19 kan nye bygninger til støyfølsomt bruksformål lokaliseres i områder med støynivå utenfor vindu opp til Lden 70 dB fra vei og Lden 73 dB fra jernbane, jf. T-1442. Innenfor avviksområder hvor det er både støy- og luftforurensning, skal samspillseffekter mellom disse belyses og avbøtende tiltak fastsettes i plan.

Retningslinjer:

Skoler og barnehager bør ikke etableres innenfor avviksområdene i rød støysone.

Nødvendige utredninger, avveiinger og avbøtende tiltak foretas og fastsettes gjennom reguleringsplan.

Eksempler på avbøtende tiltak for bebyggelse med støyfølsomt bruksformål i avviksområder:

- *Alle boenheter har en stille side*
- *Minimum 50 % av antall rom til støyfølsom bruk skal ha vindu mot stille side*
- *Minimum 1 soverom skal ha vindu mot stille side*

26. Avfall (pbl § 11-9 nr. 3)

- 26.1. Areal til avfall skal sikres på egen grunn og ved alle planforslag skal det foreligge en kartskisse og en beskrivelse av renovasjonsløsningen.
- 26.2. Planforslag og søknader om boligbygging > 30 boenheter og boligtetthet > 3 boliger/da skal ha en renovasjonsordning basert på nedgravd løsning.
- 26.3. Ved større utbyggingsområder > 300 boenheter skal stasjonært avfallssug vurderes, herunder evt. tilknytning til eksisterende nærliggende avfallssug
- 26.4. Renovasjonsløsningen skal være i overenstemmelse med renovasjonsforskriftene og teknisk retningslinje for renovasjon i Bærum kommune. Universell utforming skal legges til grunn for alle løsninger.

Retningslinjer:

Ved plan skal det sikres ved rekkefølgebestemmelser at områder for renovasjon (oppsamlingsplass, avfallshus, nedgravd container) skal være opparbeidet og ferdigstilt før området kan tas i bruk.

Husholdningsavfall og næringsavfall

Areal til avfall skal sikres på egen grunn og vises i illustrasjonsplan/utomhusplan som følger reguleringsplan og/eller byggesak. Nedgravde avfallsløsninger skal tilstrebes der dette er hensiktsmessig. Krav til avfallsløsning skal følge renovasjonsforskrift for Bærum kommune.

27. Teknisk infrastruktur (pbl § 11-9 nr. 4)

- 27.1. I alle plansaker skal det redegjøres for eksisterende og planlagte høyspenningsanlegg
- 27.2. I alle plansaker skal det redegjøres for eksisterende (og planlagte) VAO-anlegg.
- 27.3. Bærum kommunes VA-norm gjelder for gjennomføring av tiltak som omfattes av plan- og bygningsloven
- 27.4. Dersom tiltak utløser krav om sikring av slokkevann iht. Plan- og bygningslovens §27-1 skal uttak fra kommunal vannforsyning legges til grunn dersom tiltaket ligger innenfor areal som SSB definerer som tettsteder.
- 27.5. For offentlige vann- og avløpsledninger gjelder en byggegrense på 4 meter målt fra ledningens ytterkant. Nye bygninger, konstruksjoner og anlegg kan ikke plasseres innenfor dette restriksjonsbeltet. Byggegrensen omfatter også annen virksomhet og endring av arealbruk som utgjør risiko for skade på ledninger eller er til hinder for vedlikehold.

BESTEMMELSER OG RETNINGSLINJER FOR AREALFORMÅL

28. Boligbebyggelse (pbl §§ 11-10 og 11-9 nr.5)

- 28.1. I alle plansaker skal det sikres variasjon i boligstørrelser og boligtyper. Alternative boformer og fellesskapsløsninger / boformer med fellesfunksjoner skal vurderes.

Retningslinjer:

Det skal legges vekt på kvalitet, nytenking og innovasjon for boligtyper, boformer og en mer utstrakt bruk av fellesfunksjoner.

I eksisterende blokk- / leilighetsbebyggelse uten heis kan det vurderes heistilbygg utover maksimal utnyttelse for muliggjøre trinnfri adkomst, dersom forholdene ellers ligger til rette for det.

28.2. Småhusbebyggelse

Definisjoner

- Med enebolig menes en frittliggende bygning med en boenhet, eventuelt med en sekundærleilighet på inntil 55 m² BRA i direkte tilknytning til eneboligen. Med tomannsbolig menes ett frittliggende bolighus med to boenheter der begge boenheter er større enn 55 m² BRA.

Uregulerte områder angitt som eksisterende boligbebyggelse omfatter også eksisterende institusjoner, klient-/gruppeboliger, nærings- og servicevirksomhet og fellesområder selv om denne arealbruken ikke fremkommer ved egen signatur på arealplankartet.

Med enhetlige områder menes områder med enebolig, rekkehus, tomannsbolig, atriumhus eller liknende, hvor arkitekturen har lik utforming/ klart slektskap når det gjelder arkitektonisk utforming og området er helhetlig planlagt. Slike områder er ofte planlagt med

strukturer som sikrer uteområder, siktlinjer, grønne drag, areal for lek, parkering mv. Dette er kvaliteter som nye tiltak skal ivareta.

28.2.1. Det tillates ikke mer enn én sekundærleilighet per enebolig, og kun opprettelse av sekundærleilighet ved eneboliger.

28.2.2.

28.2.3. Utnyttelse

- a. For konsentrert småhusbebyggelse der reguleringsplan ikke angir utnyttelse eller området er uregulert - kan det tillates en utnyttelse på inntil % BYA = 20%.
- b. Grad av utnytting for frittliggende småhusbebyggelse i uregulerte områder skal ikke overstige % BYA = 20%. I beregningen av BYA skal antall biloppstillingsplasser på terreng medtas med 18 m² per plass.
- c. I planer vedtatt før 1.1.2009 kan det tillates etablering av 1 parkeringsplass på 18 m² per boenhet på terreng, i tillegg til tillatt grad av utnytting for eiendommen.
- d. For ene- og tomannsbolig kreves 2 biloppstillingsplasser pr. boenhet. For sekundærleilighet (inntil 55m² BRA) til enebolig kreves 1 ekstra parkeringsplass.
- e. For frittliggende småhusbebyggelse kan det tillates en utnyttelse på inntil % BYA = 20 % for planer vedtatt før 1.1.1980. Utnytting på inntil % BYA = 20 % gjelder også for alle planer for frittliggende småhusbebyggelse hvor utnyttelsen er angitt som U-grad.
- f. I reguleringsplaner der det er angitt maksimum størrelse på garasjer/uthus kan det tillates frittliggende garasje inntil 50 m² BYA forutsatt at tillatt grad av utnyttelse ikke overskrides, og tiltaket for øvrig er i samsvar med plan.

Retningslinjer

Tomt for enebolig bør ikke være mindre enn 800 m².

Tomt for tomannsbolig bør ikke være mindre enn 700m² per boenhet. Tomter skal ikke være brattere enn et gjennomsnittlig stigningsforhold på 1:3.

28.2.4. Høyder

- a. I regulerte småhusområder: I tillegg til det generelle høydekravet som følger av pbl § 29-4 og gjeldende plan kan den enkelte fasades gesimshøyde ikke overstige 9 meter målt fra gjennomsnittlig ferdig planert terreng langs den enkelte fasade.
- b. Der reguleringsplanen ikke angir høyder i planer før 1.1.1979, kan gesimshøyde være maksimalt inntil 7 m og mønehøyde maksimalt inntil 9 m, målt fra planert terrengs gjennomsnittsnivå rundt bygningen.
- c. Der planen angir bebyggelse i 1 etasje, eventuelt med underetasje, erstattes etasjetallet av gesimshøyden inntil 4 meter og mønehøyde inntil 6 meter, målt fra planert terrengs gjennomsnittsnivå rundt bygningen.
- d. Der planen angir bebyggelse i 2 etasjer/ 2 fulle etasjer, erstattes etasjetallet av gesimshøyde inntil 8 meter og mønehøyde inntil 9 meter, dog slik at gesimshøyde kan være inntil 7 meter i planer fra før 1.1.1979, målt fra planert terrengs gjennomsnittsnivå rundt bygningen.

- e. I uregulerte småhusområder: I tillegg til det generelle høydekravet som følger av pbl kan den enkelte fasades gesimshøyde ikke overstige 8 meter målt fra gjennomsnittlig ferdig planert terreng langs den enkelte fasade.

28.2.5. Adkomst

- a. For frittliggende småhusbebyggelse skal snuplass opparbeides før avkjørsel til offentlig vei.

29. Fritidsbebyggelse (pbl §§ 11-9 nr. 3 og 11-10)

- 29.1. Kommunen kan kreve at fritidsbebyggelse knyttes til kommunal vannforsyning og avløpshåndtering.
- 29.2. Der planen angir bebyggelse i 1 etasje, tillates gesimshøyde inntil 3,5 meter og mønehøyde inntil 5 meter, målt fra ferdig planert terrengs gjennomsnittsnivå rundt bygningen.

30. Offentlig eller privat tjenesteyting (pbl §§ 11-9 nr. 5 og 11-10)

- 30.1. Ved regulering og søknad om tiltak skal det sikres og dokumenteres tilstrekkelige, gode og solfylte leke- og oppholdsareal egnet for variert fysisk aktivitet for aktuelle alders- og brukergrupper. Terreng og stedstypisk vegetasjon skal vurderes bevart.
- 30.2. Ved planlegging av nye og utvidelse av eksisterende skoleanlegg skal det planlegges for sambruk med idrett, og nærmiljø og grøntområder skal ivaretas.

31. Grønnstruktur (pbl §§11-9 nr.6 og 8 og 11-10)

- 31.1. For områder avsatt til naturområde, kan skjøtsel som styrker og bidrar til opprettholdelse av naturverdiene i området tillates.

31.2. Turdrag, friområde og park

- 31.2.1. Tiltak for å fremme friluftsliv, turveier og områder for lek og rekreasjon kan tillates.

Retningslinjer:

Områder avsatt til grønnstruktur kan tilrettelegges for opplevelse, kunst/kultur, rekreasjon, lek og fysisk aktivitet for allmennheten, der det ikke går på bekostning av eksisterende naturverdier.

32. Næringsbebyggelse (pbl § 11-10)

32.1. Næringsparker

- 32.1.1. Næringsparker er angitt med krav om felles plan og omfatter Rud-Hauger og Grini næringsparker
 - a. Plasskrevende handel skal lokaliseres i næringsparkene. Ved plasskrevende varehandel/varegrupper menes motorkjøretøy, landbruksmaskiner, trelast og andre større byggevarer, salg fra planteskoler og hagesentre. Næringsparkene skal forbeholdes

plasskrevende varer og andre logistikk-, arealkrevende og tjenesteytende funksjoner med lav arbeidsplassintensivitet.

Der det legges til rette for plasskrevende handel, må hoveddelen av handelsarealet benyttes til plasskrevende varer.

32.1.2. For Rud Hauger og Grini næringspark gjelder de vedtatte reguleringsplanene.

32.2. Næringsbebyggelse

32.2.1. Nye kontorarbeidsplasser skal lokaliseres i områder med meget god kollektivdekning, samt i sentrumsområdene knyttet til stasjoner på jernbanen og T-banen

33. Landbruks-, natur- og friluftsmål (LNFR) (pbl § 11-11 nr. 1 og 2)

33.1. I LNF-områder tillates bare bebyggelse og tiltak tilknyttet stedbunden næring og landbruksbasert næringsvirksomhet basert på gårdens ressursgrunnlag

33.2. Dersom gårdens produksjon etter kommunens skjønn tilsier behov, tillates maksimalt én kårbolig pr gårdsbruk. Fradeling av kårbolig tillates ikke.

33.3. Hovedhus/kårbolig likestilles med eneboliger mht. å tillate én sekundærleilighet på inntil 55m². For sekundærleiligheten skal det i tillegg opparbeides minimum 50 m² uteoppholdsareal

Retningslinje:

I LNF-områder tilstrebes at alle tiltak, også nye driftsbygninger og boliger, lokaliseres og utformes med respekt for lokal byggeskikk slik at gårdsbebyggelsens struktur og landskapets karakter opprettholdes. Nedbygging av dyrka mark bør unngås. Karakteristiske trekk i kulturlandskapet; som terreng, topografi, trekker, veifar, bruer, landskapsrom, vegetasjon, steingjerder og lignende skal ivaretas. Kulturminner og kulturmiljøer skal søkes ivaretatt.

33.4. På boligeiendom som ikke er landbrukseiendom i LNF-område tillates maksimalt BRA 200 m² for boligareal. Det tillates totalt BRA 300 m² for eiendommen.

Retningslinjer:

Ny bebyggelse tilknyttet drift av landbruksområder skal som hovedregel plasseres i tilknytning til eksisterende gårdstun og utformes i tråd med lokal byggeskikk.

33.5. Tillatt grad av utnyttelse for eksisterende fritidseiendommer i LNF-områdene skal ikke overstige 80 m² BYA. I tillegg tillates ett frittliggende uthus på inntil 40 m² BYA. Bebyggelsen skal ikke ha mer enn ett måleverdig plan.

33.6. I LNF-områder skal alle tiltak lokaliseres og utformes slik at gårdsbebyggelse og landskapets karakter opprettholdes. Karakteristiske trekk i kulturlandskapet, som topografi, trekker, veifar, bruer, landskapsrom, vegetasjon og steingjerder og lignende skal ivaretas. Kulturminner og kulturmiljøer skal søkes ivaretatt.

33.7. Bestemmelsesområder for Golfbaner

- 33.7.1. Golfbaner er lokalisert i bestemmelsesområde # 1 – 4 og omfatter anleggene på Haga-Norhaug, Grini, Burud-Hellerud og Ostøya. Områdene inngår i reguleringsplaner, og bestemmelsene i tilhørende reguleringsplan gjelder.
- 33.7.2. Golfbane kan lokaliseres i bestemmelsesområde # 5 omfatter Johnsrud golfbane i Lommedalen. Innenfor området kan arealer reguleres til golfbane.

Retningslinjer:

Golfbaner bør opprettholdes som LNF/landbruksareal i alle plannivåer. I reguleringsplaner for golfbaner bør det presiseres at jordloven skal gjelde, og at vanningsanlegg skal legges dypere enn vanlig pløyedybde for å sikre at arealet enkelt kan dyrkes ved behov.

34. Ferdsel (på sjøen) (pbl § 11-11 nr.3)

34.1. Område for idrettsaktivitet på sjø.

35. Småbåthavner (pbl § 11-11 nr.4)

35.1. Nye småbåthavner for fritidsbåter kan etableres, enten for å kompensere for småbåtanlegg som fjernes eller reduseres i størrelse andre steder, eller for å etablere småbåtanlegg for delebåter/utleiebåter.

35.2. Bøyer tillates i areal avsatt til småbåthavn.

BESTEMMELSER OG RETNINGSLINJER FOR HENSYNSSONER

36. Hensynssone Landbruk H510 (pbl § 11-8 c)

Retningslinjer:

Innenfor hensynssonen/det sammenhengende landbruksområdet skal landbrukets ressursgrunnlag, herunder jordressursene, bevares i et langsiktig perspektiv. Det skal utøves en streng forvaltningspraksis hvor muligheten for framtidig matproduksjon skal være tungtveiende hensyn ved alle spørsmål om omdisponering eller deling av dyrka og dyrkbar mark.

37. Hensynssoner kulturmiljø H570 (pbl § 11-8 c)

37.1. Generelle retningslinjer

- 37.1.1. *Ivaretagelse av kulturmiljøenes særpreg tillegges særlig vekt i disse områdene. Ved nye tiltak innenfor hensynssonene bør det dokumenteres at kulturmiljøets kvaliteter og stedets identitet blir ivaretatt.*
- 37.1.2. *Tiltak må utformes og plasseres på en måte som ikke gir oppstykkning og fragmentering av kulturlandskapene*
- 37.1.3. *I områder avmerket som hensynssoner kulturmiljø skal den kulturhistoriske bebyggelsen av høy verdi og områdenes særpregede miljø, herunder landskapsverdier, søkes bevart. Ved nye tiltak innenfor hensynssonene, kan kommunen kreve at kulturmiljøet/landskapet dokumenteres*

38. Hensyn landskap H550 (pbl § 11-8 c)

38.1. Generelle retningslinjer

- 38.1.1. *I LNF- områdene skal det legges særlig vekt på å ivareta kulturlandskapets verdier, jf. §17 punkt 5.*
- 38.1.2. *Det skal i byggesonen legges særlig vekt på å bevare sammenhengende skråninger og områder med vegetasjon, herunder store trær (med stammeomkrets på over 90 cm i diameter)*
- 38.1.3. *Innenfor hensynssonen bør tiltak i særlig eksponerte områder unngås. Ved tiltak på tomter med gjenværende vegetasjon og rester av kollelandskap skal tiltak plasseres minst mulig eksponert. Ved regulering skal det kreves en helhetlig landskapsanalyse for området. Før tiltak tillates skal det dokumenteres at fjernvirkning og landskapstilpasning ivaretas.*
- 38.1.4. *Sammenhengende landskap bør ikke fragmenteres.*

39. Hensynssoner grønstruktur H540 (pbl § 11-8 c)

- 39.1.1. *Det bør legges særlig vekt på å ivareta terreng og vegetasjon, styrke turstiforbindelser for allmennheten og styrke åpen blågrønn infrastruktur innenfor hensynssonen.*
- 39.1.2. *Ved regulering innenfor hensynssoner H540 Grønnstruktur-B skal bekkeåpning og annen blågrønn infrastruktur sikres.*
- 39.1.3. *Ved plan og byggetiltak innenfor hensynssonen som berører kysten må hensynet til kyststi ivaretas jf. bestemmelsenes punkt 14.2.*

40. Hensynssoner naturmiljø H560 (pbl § 11-8 c)

Det bør som hovedregel ikke gjøres tiltak innenfor hensynssone naturmiljø. Særlig vekt legges på å sikre naturverdiene i området. Det bør settes av buffersoner mellom viktige naturverdier og byggetiltak. Teknisk infrastruktur slik som ledninger, kabler og transformatorstasjoner bør ikke lokaliseres innenfor hensynssone naturmiljø.

41. Faresoner for flom, skred og høyspentlinjer (pbl § 11-8 a)

- 41.1. Innenfor området angitt som flomsone (jf. Bærum kommunes kartdatabase) skal det i forbindelse med arealplanlegging og søknad om tiltak redegjøres for nødvendige sikringstiltak. Det vises til byggeteknisk forskrift (TEK 17 § 7-2, sikkerhet mot flom).
- 41.2. Innenfor område angitt som fareområde for skred (jf. Bærum kommunes kartdatabase) skal det i forbindelse med arealplanlegging og søknad om tiltak redegjøres for nødvendige sikringstiltak.
- 41.3. Innenfor område angitt som fareområde for høyspentledning (jf. Bærum kommunes kartdatabase), må bygninger etableres med avstander til kraftledningen slik at en overholder krav etter regelverk under el-tilsynsloven (LOV-2015-06-19-65) forvaltet av Direktoratet for samfunnssikkerhet og beredskap, og ledningseiers restriksjonsbelte. Alt anleggsarbeid og alle tiltak i terrenget innenfor hensynssonen skal på forhånd avklares med ledningseier.

42. Nedslagsfelt drikkevann H110 (pbl § 11-8 punkt a.)

- 42.1. Bestemmelsene gjelder for **Arealformål Drikkevann** (pbl. § 11-11 nr.1-7) og **sikringszone nedslagsfelt drikkevann H110** (pbl § 11-8 a)
- 42.2. Bestemmelsene omfatter Trehjøringsvassdraget (Aurevann, Småvann og Byvann) med tilhørende nedbørsfelt
- 42.3. All ferdsel og tiltak (jf. pbl. § 1-6) som medfører fare for at drikkevannet blir forurenset er forbudt. Forbudet inkluderer, men er ikke begrenset til:
 - Bading (både mennesker og dyr)
 - Fisking er ikke tillatt i Aurevann
 - Ferdsel på vannet (båt, dykking, brettseiling)
 - Å slå leir eller raste (f.eks. sette opp telt, brenne bål)
 - Etterlate seg søppel
 - Ridning innenfor 50 meter fra vassdrag

Utfyllende beskrivelse av hva som omfattes av forbudet finnes i planbeskrivelsen.

- 42.4. Forbudet gjelder hele året, også når vannet er islagt.
- 42.5. Enkelte unntak kan gjelde fra forbudet hvis det er gitt særskilt tillatelse, eller der ferdsel skjer på offentlig vei eller adkomstveier.
- 42.6. Tiltak etter pbl. § 1-6 første ledd kan ikke settes i verk innenfor sikringssonen, og heller ikke nærmere vassdraget enn 100 meter fra strandlinjen.
- 42.7. Det gjøres oppmerksom på at forbud mot aktiviteter og ferdsel som kan medføre forurensning på drikkevann også følger av annet regelverk.

43. Andre sikringssoner H190 (pbl § 11-8 b)

- 43.1. Innenfor sonen må det ikke gjennomføres tiltak som kan medføre skade på VEAS – tunnel og overføringsledninger.
- 43.2. Det tillates ikke brønnboring innenfor hensynssonen

43.3. Ved tiltak som omfatter arbeider i grunnen (sprengning, pigging o.l.) skal det dokumenteres at det ikke påføres skade på tunnel og overføringsledninger.

44. Krav om felles planlegging H810 (pbl § 11-8 e)

44.1. Innenfor områder angitt som gjennomføringssone med krav om felles planlegging, skal det utarbeides en helhetlig plan for området før detaljregulering og gjennomføring av tiltak.

Arealformål innenfor område angitt med krav om felles plan – avklares i videre planarbeid.

44.2. Den helhetlige planen skal sikre:

- en hierarkisk oppbygging av gatestrukturen med en klar prioritering av trafikantgrupper i tråd med vedtatt transporthierarki
- gode offentlig tilgjengelig areal til lek/torg/park/møteplass
- Sammenhengende blågrønn struktur
- Alle transportfunksjonene til veiene

44.3. Den helhetlige planen skal bidra til at man når målene for transportmiddelfordeling i gjeldende sone jf. temakart for grønn mobilitet. Planen skal definere prinsipper/ krav til kantsoner; hvordan bygninger forholder seg til sine omgivelser og overganger mellom offentlige, halvprivate og private soner.

44.4. Det skal belyses hvordan områder kan aktiviseres ved midlertidig bruk (kunst, aktivitet, urbant landbruk mv).

44.5. Innenfor områdene kan det gjennomføres jordskifte for å fastsette verdier og kostnadsfordeling og fordele utbyggingsgrunn uavhengig av dagens eiendomsstruktur.

Retningslinjer

Felles planlegging kan være områderegulering eventuelt annet plangrunnlag som sikrer samarbeid om planløsning og gjennomføring av felles utbygging. Som et minimum skal det lages et planprogram som avklarer videre planprosess.

Innenfor området kan kommunen kreve arkitektkonkurranse, parallelloppdrag eller tilsvarende for å belyse alternative løsninger for utbygging av området.

Arkitektkonkurransen eller tilsvarende skal sikre et godt hovedgrep, god miljøkvalitet, miljøtekniske løsninger i utomhusarealer og bebyggelse og arkitektonisk utforming.

For konkrete områder er det i tillegg angitt følgende føringer for videre planarbeid:

44.6. For næringsparkene Rud-Hauger og Grini skal det dokumenteres at området

- Ikke konkurrere med sentrumsområder
- Bidrar positivt til nullvekstmålet, hvor sambruk / deling av parkering og tilpasning til nytt handelsmønster (netthandel) vil være viktig del av vurderingen
- Utvikles med fokus på arealeffektivitet og samlokalisering
- Bidrar til en generell kvalitetsheving av området hvor omgivelseskvaliteter vektlegges, med fokus på å unngå at området blir en barriere og at det tilrettelegges for gode gang- og sykkelforbindelser som bidrar til å knytte omkringliggende områder sammen.



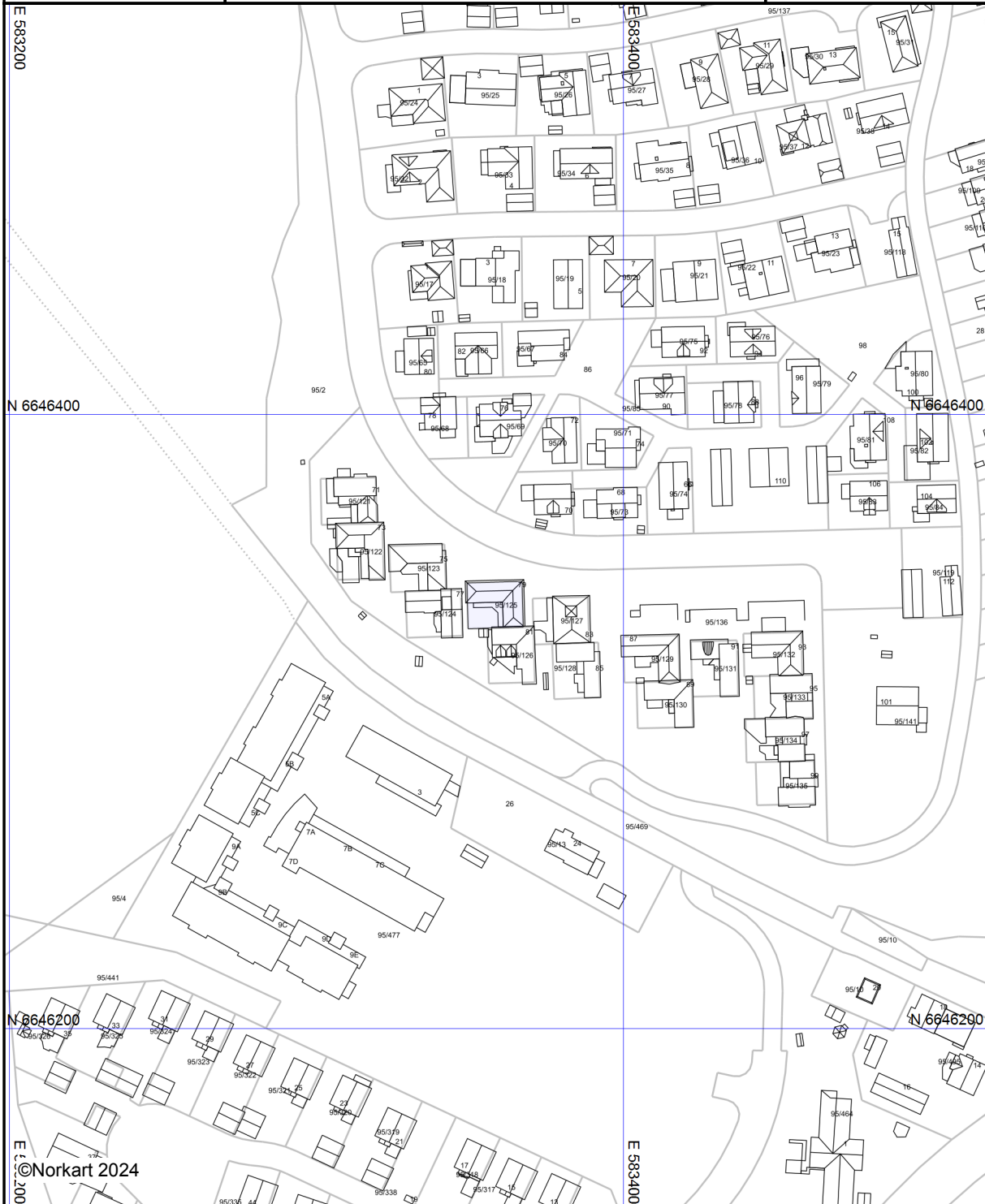
Bærum kommune

Kommunedelplan

Eiendom: 95/125
Adresse: Skarvaveien 79
Utskriftsdato: 26.09.2024
Målestokk: 1:2000



UTM-32



©Norkart 2024

Kartet er produsert fra kommunens beste digitale kartbaser for området og inneholder viktige opplysninger om eiendommen og området omkring. Presentasjonen av informasjon er i samsvar med nasjonal standard. Kartet kan inneholde feil, mangler eller avvik i forhold til kravene i oppgitt standard. Kartet kan ikke benyttes til andre formål enn det formålet det er utlevert til uten samtykke fra kommunen jf. lov om åndsverk.

Tegnforklaring

Eiendom	3201 95/125		
Utskriftsdato	26.09.2024	Antall datasett	6

Det tas forbehold om riktigheten eller fullstendigheten av opplysningene i dette dokumentet. Det kan ikke rettes krav som følge av at disse opplysningene benyttes som grunnlag for beslutninger.

0 Berørte datasett

Ingen datasett

6 Sjekkede, ikke berørte datasett

- Kulturmiljøer - lokalt registrerte kulturmiljøer i Bærum kommune
- Kulturmiljøer - Kulturmiljøer
- Kulturmiljøer - lokalt registrerte kulturmiljøer i Bærum kommune
- Kulturminner - Fredete bygninger
- Kulturminner - Lokaltiteter, Enkeltminner og Sikringssoner
- Kulturminner - SEFRAK



Bærum kommune

Reguleringsplanforslag

Eiendom: 95/125
Adresse: Skarvaveien 79
Utskriftsdato: 26.09.2024
Målestokk: 1:1000



UTM-32



©Norkart 2024

Kartet er produsert fra kommunens beste digitale kartbaser for området og inneholder viktige opplysninger om eiendommen og området omkring. Presentasjonen av informasjon er i samsvar med nasjonal standard. Kartet kan inneholde feil, mangler eller avvik i forhold til kravene i oppgitt standard. Kartet kan ikke benyttes til andre formål enn det formålet det er utlevert til uten samtykke fra kommunen jf. lov om åndsverk.

Tegnforklaring



Bærum kommune

Adresse: Postboks 700, 1304 Sandvika

Telefon: 67 50 40 50

Utskriftsdato: 26.09.2024

Vann og avløp med informasjon om vannmåler

EM §6-7 Oppdragstakerens undersøkelses- og opplysningsplikt

Kilde: Bærum kommune

Kommunenr.	3201	Gårdsnr.	95	Bruksnr.	125	Festenr.		Seksjonsnr.	
Adresse	Skarvaveien 79, 1350 LOMMEDALEN								

Informasjon om vann/avløp registrert på eiendommen

Målnummer	Stand	Dato	Avlesningstype
Ingen treff på vannmålere.			

Offentlig vann	Ja
Offentlig avløp	Ja
Privat septikanlegg	Nei

FORBEHOLD VED UTOFLERING AV INFORMASJON I FORBINDELSE MED EIENDOMSFORESPØRSLER:

Det tas forbehold om riktigheten eller fullstendigheten av opplysningene i dette dokumentet. Det kan ikke rettes krav som følge av at disse opplysningene benyttes som grunnlag for beslutninger.



Bærum kommune

VAledninger

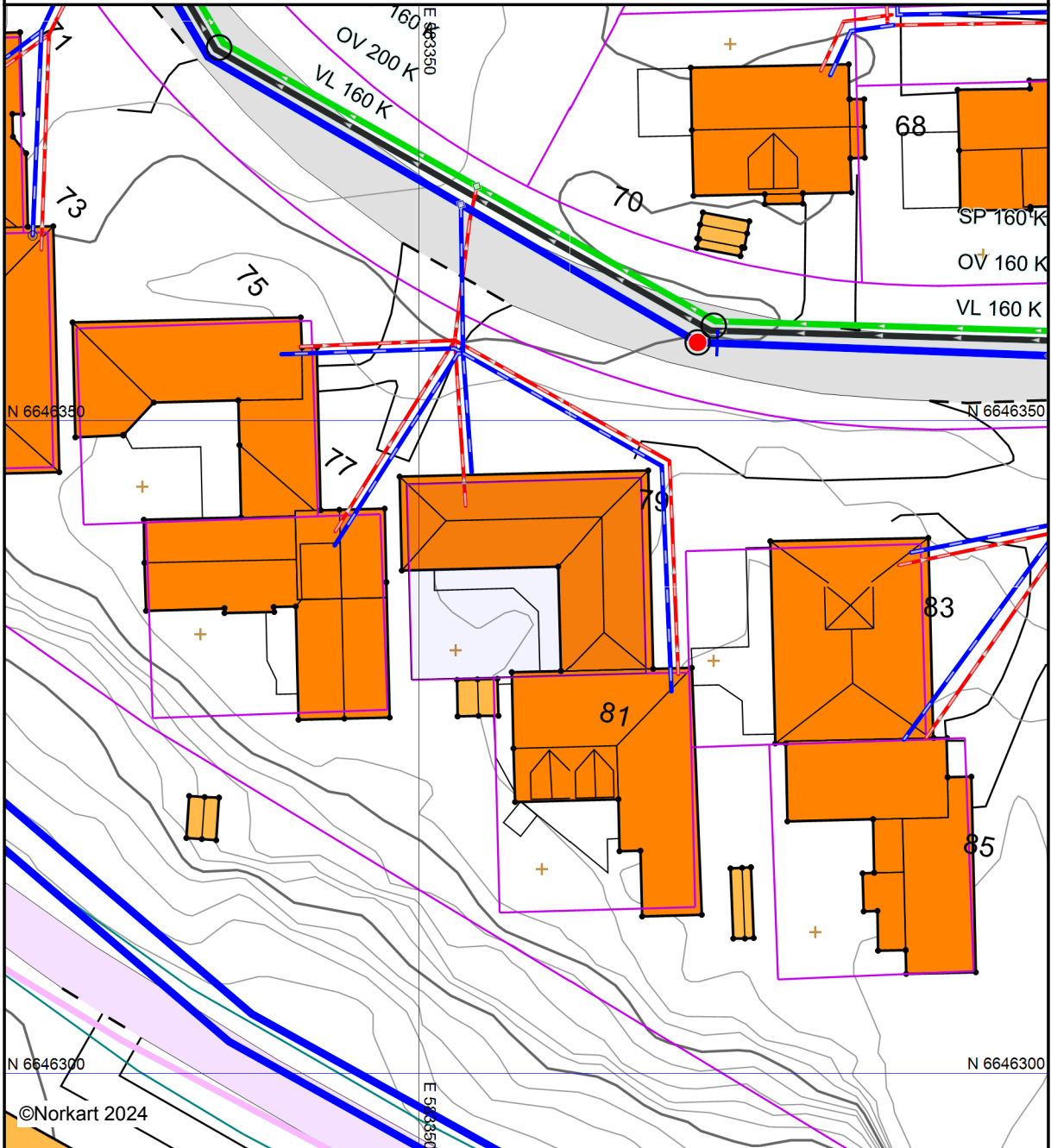
Eiendom: 95/125
Adresse: Skarvaveien 79
Dato: 26.09.2024
Målestokk: 1:500



UTM-32

- | | | | |
|-------------------|------------------|------|---------|
| Vannledning | Overvannsledning | Kum | Hydrant |
| Spillvannsledning | Avløp felles | Sluk | |

VA-ledninger
Dersom det er behov for nøyaktig stedfesting av ledningene, f. eks. ved gravearbeid, så skal alltid Vann og avløp i Bærum kommune kontaktes.

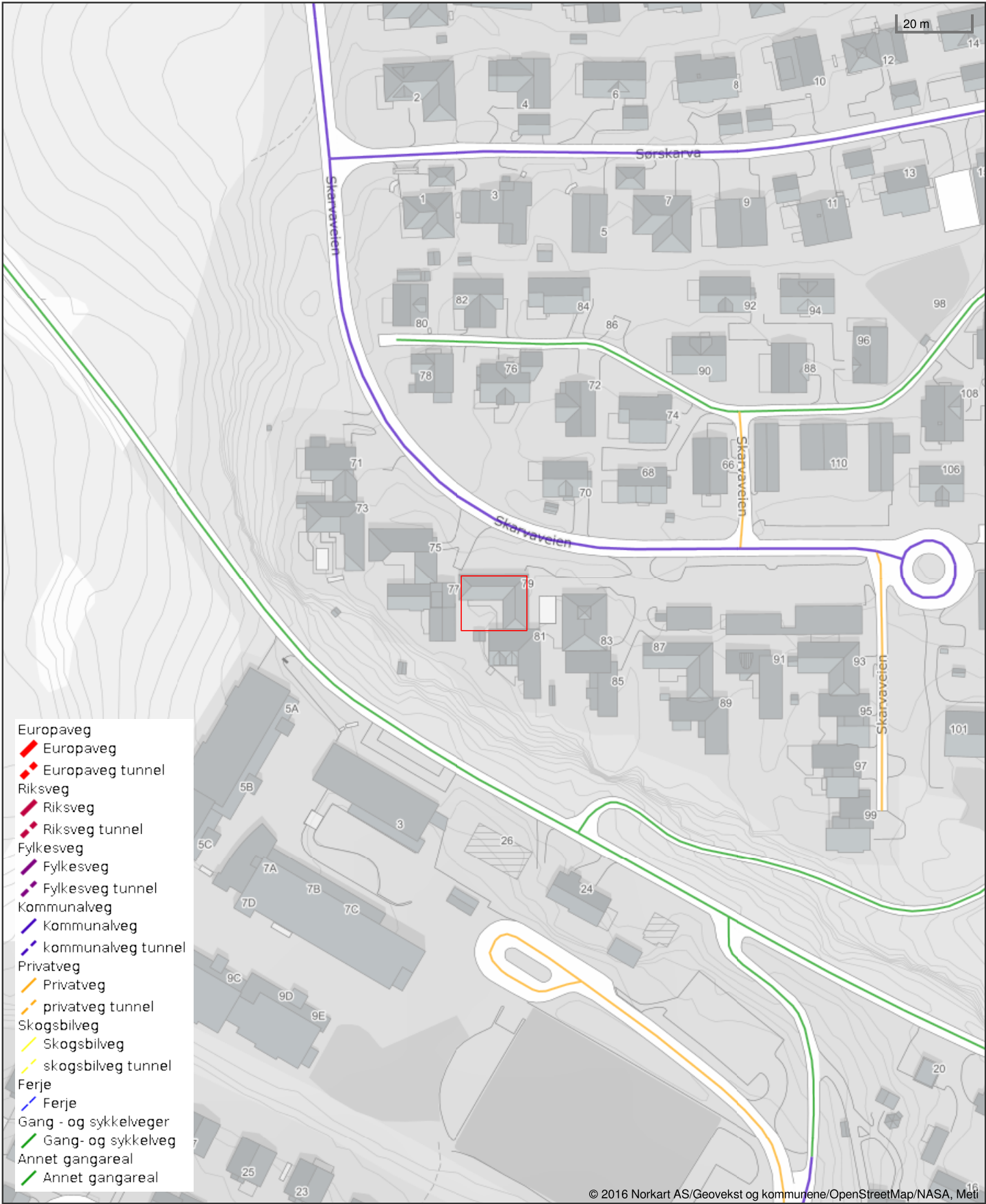


©Norkart 2024

Det tas forbehold om at det kan forekomme feil, mangler eller avvik i kartet. Spesielt gjelder dette usikre eiendomsgrenser. VA-ledninger kan være tegnet parallellforsjøvet og mange private ledninger mangler i kartet. Dette kartet kan ikke brukes som erstatning for situasjonskart i byggesaker.



Vegstatuskart for eiendom 3201 - 95/125//



- Europaveg
- Europaveg
- Europaveg tunnel
- Riksveg
- Riksveg
- Riksveg tunnel
- Fylkesveg
- Fylkesveg
- Fylkesveg tunnel
- Kommunalveg
- Kommunalveg
- kommunalveg tunnel
- Privatveg
- Privatveg
- privatveg tunnel
- Skogsbilveg
- Skogsbilveg
- skogsbilveg tunnel
- Ferje
- Ferje
- Gang - og sykkelveger
- Gang- og sykkelveg
- Annet gangareal
- Annet gangareal

Det tas forbehold om riktigheten eller fullstendigheten av opplysningene i dette dokumentet. Det kan ikke rettes krav som følge av at disse opplysningene benyttes som grunnlag for beslutninger.

Ξ

Premium rådgivning

EIE eiendomsmegling

tryggbudgivning.no



- den enkleste
og mest sikre
måten å by på
bolig i dag!

GI BUD MED BANKID

På eiendommens annonse vises det en "Gi bud"-knapp for elektronisk budgivning.

IDENTIFISER MED BANKID

Innlogging fungerer på samme måte som i din nettbank. Du kan også bruke BankID App (iOS/Android) eller BankID på mobil.

REGISTRERING AV BUD

Nettsiden hjelper deg med korrekt utfylling av budmeldingen.

ELEKTRONISK SIGNERING

BankID lar deg signere budmeldingen elektronisk. Budmeldingen overføres til eiendomsmegleren.

BUDRUNDEN

Etter signering vil du motta en SMS-kvittering. Gi budforhøvelser med BankID eller ved å svare på SMS-kvitteringen.

BUDREGLEMENT

Benytt "Gi bud"-knappen på eiendommens annonse for å registrere ditt bud elektronisk. «Gi bud»-knappen åpner nettsiden TryggBudgivning.no som er integrert i megler-systemet. Alle bud / budforhøvelser og forbehold overføres automatisk inn i budjournalen på den respektive eiendommen.

Du logger deg inn på TryggBudgivning.no ved å bruke BankID. Det er derfor viktig å huske å ta med deg din BankID-brikke på budgivningsdagen. Du kan gi bud fra datamaskin, nettbrett eller smarttelefon.

Når du benytter deg av TryggBudgivning.no trenger du ikke å ta bilde av legitimasjon eller sende inn budskjema til megler. Etter at bud er registrert med BankID får du en kvittering pr. SMS om at budet er mottatt.

Du registrerer budforhøvelser ved å logge inn på nytt med BankID eller ved å svare på SMS-kvitteringen som du allerede har mottatt. Budforhøvelser registreres også automatisk inn i meglersystemet.

Lykke til!

Gå til elektronisk budgivning: <https://tryggbudgivning.no/264/600007525/clcxpsxfj>
Dersom du ønsker budskjema tilsendt som et eget dokument, ta kontakt med eiendomsmegler.

FORBRUKERINFORMASJON OM BUDGIVING



Sist oppdatert med virkning fra 1. januar 2014, i forbindelse med ikrafttredelse av endringer i eiendomsmeglingsforskriften.

Informasjonen er utarbeidet av Forbrukerombudet, Forbrukerrådet, Den Norske Advokatforening ved Eiendomsmeglingsgruppen, Eiendomsmeglerforetakenes Forening og Norges Eiendomsmeglerforbund, på grunnlag av blant annet forskrift om eiendomsmegling § 6-3 og § 6-4.

Nedenfor gis en oversikt over de retningslinjer som forbrukermyndighetene og organisasjonene anbefaler benyttet ved budgivning på eiendommen. Avslutningsvis gis også en kort oversikt over de viktigste rettsreglene tilknyttet budgivning.

Før det legges inn bud på eiendommen oppfordres budgiver til sette seg inn i all relevant informasjon om eiendommen, herunder eventuell salgsoppgave og teknisk rapport med vedlegg.

GJENNOMFØRING AV BUDGIVING:

1. På forespørsel vil megler opplyse om aktuelle bud på eiendommen, herunder om relevante forbehold.

2. Alle bud skal inngis skriftlig til megler, som formidler disse videre til oppdragsgiver. Kravet til skriftlighet gjelder også budforhøyelser og motbud, aksept eller avslag fra selger. Før formidling av bud til oppdragsgiver skal megler innhente gyldig legitimasjon og signatur fra budgiver. Kravet til legitimasjon og signatur er oppfylt for budgivere som benytter e-signatur, eksempelvis BankID eller MinID. Med skriftlige bud menes også elektroniske meldinger som e-post og SMS når informasjonen i disse er tilgjengelig også for ettertiden.

3. Et bud bør inneholde eiendommens adresse (eventuelt gnr/bnr), kjøpesum, budgivers kontaktinformasjon, finansieringsplan, akseptfrist, overtakelsesdato og eventuelle forbehold som for eksempel usikker finansiering, salg av nåværende bolig ol. Normalt vil ikke et bud med forbehold bli akseptert før forbeholdet er avklart. Konferer gjerne med megler før bud avgis.

4. Megler skal legge til rette for en forsvarlig avvikling av budrunden. I forbrukerforhold (dvs. der oppdragsgiver er forbruker) skal megleren ikke formidle bud med kortere akseptfrist enn kl. 12.00 første virkedag etter siste annonserte visning. Etter denne fristen bør budgivere ikke sette en kortere akseptfrist enn at megler har mulighet til, så langt det er nødvendig, å orientere oppdragsgiver,

budgivere og øvrige interessenter om bud og forbehold. Det bør ikke gis bud som diskriminerer eller utelukker andre budgivere. Dersom bud inngis med en frist som åpenbart er for kort til at megleren kan avvikle budrunden på en forsvarlig måte som sikrer oppdragsgiver og interessenter et tilstrekkelig grunnlag for sine handlingsvalg, vil megler fraråde budgiver å stille slik frist.

5. Megleren vil uoppfordret gi sin vurdering av det enkelte bud overfor oppdragsgiveren, når budet er gitt innenfor fristene i punkt 4.

6. Megleren skal så langt det er nødvendig og mulig holde budgiverne skriftlig orientert om nye og høyere bud og eventuelle forbehold. Megler skal så snart som mulig bekrefte skriftlig overfor budgivere at budene deres er mottatt.

7. Etter at handel har kommet i stand, eller dersom en budrunde avsluttes uten at handel er kommet i stand, kan en budgiver kreve kopi av budjournalen i anonymisert form.

8. Kopi av budjournal skal gis til kjøper og selger uten ugrunnet opphold etter at handel er kommet i stand. Dersom det er viktig for budgiver å bevare sin anonymitet, bør budet fremmes gjennom fullmektig.

VIKTIGE AVTALERETTSLIGE FORHOLD

1. Det eksisterer ingen angrerett ved salg/kjøp av fast eiendom.

2. Når et bud er innsendt til megler og han har formidlet innholdet i budet til selger (slik at selger har fått kunnskap om budet), kan budet ikke kalles tilbake. Budet er da bindende for budgiver frem til akseptfristens utløp, med mindre budet før denne tid avslås av selger eller budgiver får melding om at eiendommen er solgt til en annen (man bør derfor ikke gi bud på flere eiendommer samtidig dersom man ikke ønsker å kjøpe flere enn en eiendom).

3. Selger står fritt til å forkaste eller akseptere ethvert bud, og er for eksempel ikke forpliktet til å akseptere høyeste bud.

4. Når en aksept av et bud har kommet frem til budgiver innen akseptfristens utløp er det inngått en bindende avtale.

5. Husk at også et eventuelt bud fra selger til kjøper (såkalte «motbud»), avtalerettslig er et bindende tilbud som medfører at det foreligger en avtale om salg av eiendommen dersom budet i rett tid aksepteres av kjøper.

NORGES EIENDOMSMEGLERFORBUND | WWW.NEF.NO | FIRMAPOST@NEF.NO



Boligkjøperpakke Hus

- ditt nye hus ferdig forsikret

Boligkjøperpakke Hus inneholder boligkjøperforsikring, renteforsikring, bygningsforsikring og innbo ekstra forsikring. Bygningsforsikringen kan oppgraderes til ekstra dekning mot et tillegg i prisen.

For fullstendig informasjon om hva forsikringene dekker og hvilke begrensninger som gjelder, se forsikringsbevis og vilkår på Tryg.no

Boligkjøperforsikring

Boligkjøperforsikring gir deg ekstra trygghet når du kjøper bolig. Du får juridisk hjelp hvis du oppdager feil og mangler ved boligen ut over det du kunne forvente ut fra salgsdokumentene og andre salgsopplysninger, og hvis det er gitt uriktige opplysninger som har påvirket kjøpet ditt. Boligkjøperforsikringen gir deg også ved behov juridisk rådgivning, advokathjelp og håndtering gjennom rettsapparatet.

Råte, skadedyr, skadeinsekter, mus og rotter

Forsikring omfatter skade som følge av råtesopper og dyr. Og får du skadeinsekter, mus eller rotter i huset hjelper vi deg med bekjempelse.

Innboforsikring

I pakken har du en god innbo ekstra forsikring med en forsikringssum på 2 millioner kroner.

Flytteforsikring

Innboforsikringen omfatter plutselige og uforutsette skader som oppstår i forbindelse med flytting av innboet til ny bolig.

Uhell

Innboforsikringen omfatter skade ved uhell, som for eksempel at TV faller i gulvet og blir knust.

Renteforsikring

Renteforsikringen dekker rentekostnader for boligen som skal selges. Forsikringen gjelder hvis du ikke har fått solgt din gamle bolig tre måneder etter du har overtatt ny bolig, med utbetaling i inntil ni måneder. Forsikringen gjelder ikke hvis du avslår bud på 95 % eller mer av prisantydningen.

Bygningsforsikring

Vanlig bygningsforsikring omfatter skade ved brann, rørbrudd, innbrudd og andre plutselige og uforutsette skader. Kjøper du ekstra dekning i tillegg omfattes også skade hvis vann trenger inn gjennom tak og vegger og mer.

Når og hvor kjøpes Boligkjøperpakke Hus?

Forsikringspakken kjøpes av eiendomsmegleren som foretar salget av boligen. Boligkjøperpakke Hus kan kjøpes av privatpersoner. Boligkjøperforsikringen gjelder fra kontraktsmøte, mens de andre

forsikringene gjelder fra du overtar boligen, og i ett år.

Pris

Hus med eget gnr/bnr, under 230 kvm BRA	15.050 kroner
Hus med eget gnr/bnr, over 230 kvm BRA	17.550 kroner

Prisen på forsikringen for det første året legges inn i oppgjøret for din nye bolig. Du får ingen særskilt regning for forsikringene det første året. Boligkjøperforsikringen kan beholdes i fem år.

Egenandel

Standard egenandel er kr 6.000 i bygningsforsikring, kr 4.000 i innboforsikring og boligkjøperforsikring. Du får 10 timer innledende advokatbistand uten egenandel.

Spørsmål

Har du spørsmål om boligkjøperpakken kan du kontakte oss på telefon 915 04040

Dersom du skal melde inn en sak tilknyttet boligkjøperpakken, gjør du dette via våre hjemmesider [Tryg.no/meld-skade](https://tryg.no/meld-skade).



Boligkjøperforsikring

- gir deg ekstra trygghet

Boligkjøperforsikring gir deg ekstra trygghet når du kjøper bolig. Du får juridisk hjelp hvis du oppdager feil og mangler ved boligen ut over det du kunne forvente ut fra salgsdokumentene og andre salgssopplysninger, og hvis det er gitt uriktige opplysninger som har påvirket kjøpet ditt. Boligkjøperforsikringen gir deg også ved behov juridisk rådgivning, advokathjelp og håndtering gjennom rettsapparatet.

Når og hvor kjøpes Boligkjøperforsikring

Forsikringen kjøpes fra eiendomsmegleren som foretar salget av boligen du kjøper. Boligkjøperforsikringen kan kjøpes av privatpersoner. Boligkjøperforsikringen gjelder fra kontraktsmøtet og opphører automatisk etter fem år.

Pris

Prisen avhenger av hvilken type bolig du kjøper. Prisen på forsikringen legges inn i oppgjøret for din nye bolig, og du får ingen særskilt regning på denne.

Leilighet og rekkehus med andels- eller aksjenummer	7.150 kroner
Leilighet og rekkehus med seksjonsnummer	8.950 kroner
Rekkehus med eget gnr/bnr	13.650 kroner
Enebolig, fritidsbolig, tomannsbolig, tomt	13.650 kroner

Spørsmål

Har du spørsmål om Boligkjøperforsikringen kan du lese mer om denne på våre hjemmesider www.tryg.no eller kontakte oss på telefon 915 04040

Boligkjøperpakke

**- din nye bolig
ferdig forsikret**

Boligkjøperpakke inneholder boligkjøperforsikring og innbo ekstra forsikring. Pakken omfatter også bygningsforsikring hvis du kjøper hus eller hytte, og renteforsikring hvis du kjøper hus eller leilighet.

Du finner mer informasjon om Boligkjøperpakke her:



www.tryg.no/forsikringer/partnere/buysure/boligkjoperpakke

LØSØRE OG TILBEHØR

Gjeldende fra januar 2020

Oversikten er utarbeidet av Norges Eiendomsmeglerforbund, Eiendom Norge og Advokatforeningens Eiendomsmeglingsgruppe, og er gjeldende fra 1. januar 2020.

Lov om avhending av fast eiendom (avhendingslova/avhl.) av 3. juli 1992 regulerer kjøper og selgers rettigheter og plikter ved overdragelse av fast eiendom og andeler i borettslag. I henhold til avhl. § 3-4 skal eiendommen, når annet ikke er avtalt, overdras med innredninger og utstyr som etter lov, forskrift eller annet offentlig vedtak skal følge med. Det samme gjelder varig innredning og utstyr som enten er fastmontert eller er særskilt tilpasset bygningen, jf. avhl. § 3-5. Loven inneholder ingen detaljert oversikt over hva som omfattes av «innredning og utstyr», og over hva som skal regnes som «fastmontert eller særskilt tilpasset». Partene kan fritt avtale hva som skal følge med eiendommen ved salg. Bransjens liste over løsøre og tilbehør som skal følge med eiendommen, er en del av avtalen mellom kjøper og selger dersom ikke annet er opplyst i salgssoppgaven, kjøper har tatt forbehold i bud eller avtale på annen måte er inngått. Der intet annet er avtalt, vil løsøre og tilbehør medfølge slik dette fremkommer av avhl. § 3-4 og § 3-5 og denne oversikt. Produkter og installasjoner som medfølger overdras uten noen form for garantier, utover eventuell gjenværende leverandørgaranti.

Dersom det er noe i nedenstående liste som ikke finnes på eiendommen, vil det heller ikke medfølge.

LISTEN OVER LØSØRE OG TILBEHØR SOM SKAL FØLGE MED EIENDOMMEN VED SALG NÅR ANNET IKKE FREMGÅR AV MARKEDSFØRING ELLER ER AVTALT:

1. HVITEVARER medfølger der dette er spesielt angitt i salgssoppgaven.

2. HELDEKKENDE TEPPER følger med uansett festemåte.

3. VARMEKILDER slik som ovner, kaminer, peiser, varmpumper og panelovner, følger med uansett festemåte. Frittstående biopeiser/ varmeovner og terrassevarmere medfølger ikke. Det følger ikke med varmekilder i rom som ikke har vegg- eller fastmonterte varmekilder på visning.

4. TV, RADIO OG MUSIKKANLEGG. TV-antenner og fellesanlegg for TV, herunder parabolantenne, og tuneren/dekoder/tv-boks medfølger der dette eies av selger. Veggmontert TV/flatskjerm med tilhørende festeordning samt musikkanlegg følger ikke med (se også punkt 12).

5. BADEROMSINNREDNING/UTSTYR: Badekar, dusjkabinett, dusjvegger, alle fastmonterte speil og hyller, fastmonterte glass- og håndkleholdere, herunder håndklevarmere samt baderomsinnredning, medfølger.

6. GARDEROBESKAP medfølger, selv om disse er løse. Fastmonterte garderobehyller og knagger medfølger. Innredning i garderobeskap, for eksempel løse eller fastmonterte trådkurver, hyller, stenger og lignende, medfølger.

7. KJØKKENINNREDNING medfølger, herunder også åpne, fastmonterte hyller og løs eller fastmontert kjøkkenøy.

8. MARKISER, PERSIENNER og annen type innvendig og utvendig solskjerming, gardinoppheng, lamellgardiner og liftgardiner medfølger.

9. AVTREKKSIVIFTER av alle slag, samt fastmonterte aircondition/ventilasjonsanlegg, medfølger.

10. SENTRALSTØVSUGER medfølger med komplett anlegg, herunder slange, munnstykke mm.

11. LYSKILDER: Kupler, lysstoffarmatur, fastmonterte "spotlights", oppheng og skinner med spotlights samt utelys og hagebelysning medfølger. Vegglamper, krokhengte lamper, lysekroner, prismelamper og lignende som er koblet til sukkerbit eller stikkontakt følger likevel ikke med.

12. INSTALLERTE SMARTHUSLØSNINGER med sentral som styrer lys,

varme, lyd o.l., samt tilhørende trådløse enheter som brytere, sensorer, kameraer, integrerte høyttalere el. medfølger. Enkle lysstyringssystem f.eks. med en sentral som kun styrer lyspærer eller smartpærer montert i sokkel medfølger likevel ikke.

13. UTVENDIGE SØPPELKASSER og eventuelt holder/hus til disse medfølger.

14. POSTKASSE medfølger.

15. UTENDØRS INNRETNINGER slik som flaggstang, fastmontert tørkestativ, samt andre faste utearrangementer som f.eks. badestamp, boblekar/jacuzzi og liknende utendørs kar, lekestue, lekestativ, utepeis, fastmontert trommel til vannslange, medfølger. Guidekabel/avgrensingskabel til robotgressklipper medfølger, men robotgressklipper og ladestasjon for denne medfølger ikke.

16. FASTMONTERTE VEGGLADER/LADESTASJON TIL EL-BIL medfølger uavhengig av hvor laderen er montert.

17. SOLCELLEANLEGG med tilhørende teknisk infrastruktur medfølger

18. GASSBEHOLDER til gasskomfyr og gasspeis medfølger.

19. BRANNSTIGE, BRANNTAU, feiestige og lignende medfølger der dette er påbudt. Løse stiger medfølger ikke.

20. BRANNSLUKNINGSAPPARAT, BRANNSLANGE OG RØYKVARSLER medfølger der dette er påbudt. Det er eier og brukers plikt til å se til at utstyret forefinnes på enhver eiendom. Hvis annet ikke er uttrykkelig avtalt, skal dette derfor alltid følge med ved salg av eiendom.

21. SAMTLIGE NØKLER til eiendommen som selger er i besittelse av skal overleveres kjøper på overtakelsen, herunder nøkler til eventuelle boder, uthus, garasjeportåpner el. Låses boder, uthus el. med hengelås, skal lås og nøkler til disse medfølge.

22. GARASJEHYLLER, bodhyller, lagringshyller og oppheng til bildekk medfølger såfremt de er fastmontert.

Planter, busker og trær som er plantet på tomten, eller fastmonterte kasser og lignende er en del av eiendommen og medfølger i handelen.

KORT OM OSS



Robert Eckmann

EIENDOMSMEGLER / PARTNER

40 05 40 00

re@eie.no

EIE Bolig- og prosjektmegling

Premium rådgivning

EIE Bolig- og prosjektmegling er din ekspert når det gjelder salg av brukte boliger, prosjekterte boliger og næringseiendom. Vi vet at salgsforberedelser av eiendom krever en helt spesiell tilnærming, og derfor er vår erfaring og faglige kunnskap kombinert med Premium rådgivning avgjørende.

Med EIE får du en Premium rådgiver uansett om du er selger eller kjøper. Vårt mål er å skape et vellykket samarbeid i salgsprosessen, og sikre verdien for både kjøper og selger. Vi legger stor vekt på grundig og velplanlagt forarbeid.

Som en uavhengig aktør har EIE et bredt spekter av samarbeidspartnere, som gjør oss i stand til å tilpasse løsninger for hvert enkelt salg. Vi leverer ikke bare en standard salgsopplevelse, men tilpasser oss kundens behov og ønsker.

EIE bolig- og prosjektmegling består av et team med dedikerte meglere. Vi er sentralt plassert på Skøyen i Oslo og er samlokalisert med EIE administrasjon, oppgjørsavdelingen og EIE Advokat. Sammen utgjør vi en sterk faglig enhet innen salg av både brukte og prosjekterte boliger.

VERDI- OVERVÅKNING

Månedlig prisoppdatering på din bolig





Hold et øye med verdiutviklingen på boligen din – helt uten kostnad

HVA ER VERDIOVERVÅKNING?

Boligen er oftest det mest verdifulle av våre eiendeler. Med EIE verdiovervåkning kan du følge med på den generelle prisutviklingen i ditt område, og få månedlig verdiestimat av boligen din sendt på e-post.

HVEM KAN BESTILLE DETTE?

Både eksisterende og ikke eksisterende kunder kan bestille dette fra oss. Dersom du nylig har fått verddivurdering eller kjøpt bolig av oss vil du automatisk motta verdiovervåkning uten å måtte foreta deg noe. Alle boliger som er kjøpt etter 1. januar 2003 kan bestille verdiovervåkning direkte på eie.no ved å fylle ut informasjon om boligen din selv. Boliger kjøpt før 2003 må først få en verddivurdering fra en av våre meglere for å kunne motta verdiovervåkning.

HVOR FÅR VI TALLENE TIL VERDIOVERVÅKNING FRA?

Tallene fra verdiovervåkning er hentet fra den månedlige boligprisstatistikken til Eiendom Norge. Statistikken er et samarbeid mellom Eiendom Norge, Eiendomsverdi og Finn.no. Statistikken er utarbeidet etter siste måneds slutt og omfatter boliger som annonseres på Finn.no. Det innebærer cirka 70 prosent av alle boliger som omsettes i Norge i løpet av et år, og en statistikk eiendomsbransjen legger til grunn for å gi best mulig estimat og oversikt på boligprisene i hele Norge.

MEGLER- BOOKING

— Vi gjør det enkelt for deg





Din bolig er verdifull – benytt deg av vår kunnskap og erfaring

Med EIE meglerbooking kan du når som helst på døgnet avtale tid med en våre meglere – kun ved noen få tastetrykk på vår hjemmeside. Her velger du tjenesten du har behov for, og hvilket tidspunkt som passer for deg. Enten om du skal selge boligen din, refinansiere lånet ditt eller ønsker å vite hva boligen din er verdt i dagens marked, så har vi tilrettelagt for at det skal være enkelt for deg.

En befaring kan gi deg ny og verdifull innsikt om din bolig. Våre meglere gir deg en verdivurdering av markedsverdien til din bolig. Verdiovurdering blir basert på en grundig analyse av din bolig og på tilsvarende boliger solgt i ditt område den siste tiden. Boligen din er verdifull. Opplevelsen av å bruke EIE skal også være det. Derfor kaller vi det Premium rådgivning.



EIE advokat

Vår kompetanse – din trygghet

Vi dekker alle sentrale rettsområder, med hovedvekt på eiendomsrettslig premium rådgivning og tvisteløsning. Eiendomsrett omfatter alle juridiske aspekter knyttet til blant annet kjøp, salg, utvikling, utleie, plan- og bygningsrett, tomtefeste og eierseksjonsrett. EIE advokat har spesialisert seg på eiendomsrettslig rådgivning og tvisteløsning innen både privat- og næringseiendom

Vi har også solid kompetanse på relaterte rettsområder som skatt og avgift, arv og skifte, familierett og forsikringsrett, samt selskapsrett og alminnelig kontraktsrett

I EIE verdsetter vi faglig dyktighet, personlig engasjement og rask responstid høyt. Vi kaller det Premium rådgivning

eie.no/advokat



OM EIE EIENDOMS- MEGLING

Et boligsalg er ikke bare et hjem som bytter eier. Det er to eller flere liv som endres for alltid. På begge sider har selger og kjøper noe felles – de skal ta en avgjørelse av stor betydning. Vi skal være der for begge.

Det finnes ikke ett enkelt svar på hva som gjør en megler god. For det er med meglere som med fagfolk flest - det de gjør er like viktig som det de sier. Både mennesker og boliger er forskjellige, men en vellykket salgsprosess har alltid én viktig ingrediens: Tid til å gjøre det ordentlig. Våre kunder har lagt ned mye tid og innsats i sine hjem. De fortjener det samme fra oss.

EIE er Norges største uavhengige eiendomsmeglerkjede, og er i motsetning til andre ikke eid av en bank. Siden oppstarten i 2006, har vi ikke hatt noen annen agenda enn å være den beste eiendomsmegleren - og vi bruker all vår kunnskap og erfaring for å skape en god salgsprosess. Vi stiller derfor bransjens høyeste krav til oss selv, som betyr at vi er den eneste eiendomsmeglerkjeden som krever doble etterutdanningspoeng av våre meglere, ikke kun det som er lovpålagt.

Tid til å gjøre det ordentlig betyr at vi skreddersyr råd og løsninger for hver enkelt kunde. Arbeidet vi har lagt ned har resultert i at vi har vunnet 12 gullmeglere, blitt kåret til å ha bransjens mest fornøyde kunder av Norsk Kundebarometer i 2021* for andre året på rad, og blitt kåret til bransjens mest bærekraftige kjede i 2020*

Boligen din er verdifull. Opplevelsen av å bruke EIE skal også være det. Derfor kaller vi det Premium rådgivning.

*EIE ble bransjevinner i Norsk kundebarometer 2021 og Norsk Bærekraftbarometer 2020. Et forskningsprosjekt ved Handelshøyskolen BI. www.kundebarometer.com

EIE speiler selger og kjøper™

eie.no